# DZIENNIK URZĘDOWY
## WOJEWÓDZTWA ŚWIĘTOKRZYSKIEGO

Kielce, dnia 24 lutego 2025 r.

Poz. 734

Podpisany przez:
Hubert Wojciech Kaczmarczyk
Data: 24.02.2025 12:13:25

**ZARZĄDZENIE**
**REGIONALNEGO DYREKTORA OCHRONY ŚRODOWISKA W KIELCACH**

z dnia 24 lutego 2025 r.

**w sprawie uznania za rezerwat przyrody „Zapadnie Doły”**

Na podstawie art. 13 ust. 3 ustawy z dnia 16 kwietnia 2004 r. o ochronie przyrody (Dz. U. z 2024 r. poz. 1478 oraz 1940 ) zarządza się, co następuje:

**§ 1.** 1. Uznaje się za rezerwat przyrody pod nazwą „Zapadnie Doły”, zwany dalej „rezerwatem”, obszar o powierzchni 121,07 ha, położony w województwie świętokrzyskim, w powiecie starachowickim, na terenie gminy Brody.

2. Położenie i przebieg granicy rezerwatu w postaci mapy są określone w załączniku nr 1 do zarządzenia.

3. Położenie i przebieg granicy rezerwatu w postaci współrzędnych punktów jej załamania są określone w załączniku nr 2 do zarządzenia.

**§ 2.** Celem ochrony w rezerwacie jest zachowanie powierzchniowych, współcześnie rozwijających się form krasowych w obrębie wapieni górnojurajskich, w ekosystemie leśnym podlegającym spontanicznym procesom, w tym w szczególności renaturalizacyjnym.

**§ 3.** 1. Dla rezerwatu przyrody określa się rodzaj – Przyrody nieożywionej (N).

2. Dla rezerwatu określa się typ i podtyp:

1) ze względu na dominujący przedmiot ochrony: typ – geologiczny i glebowy (PGg), podtyp – form tektonicznych i erozyjnych (te);

2) ze względu na główny typ ekosystemu: typ – leśny i borowy (EL), podtyp – lasów mieszanych nizinnych (lmn).

**§ 4.** Sprawowanie nadzoru nad rezerwatem powierza się Regionalnemu Konserwatorowi Przyrody w Kielcach.

**§ 5.** Zarządzenie wchodzi w życie po upływie 14 dni od dnia ogłoszenia.

Regionalny Dyrektor
Ochrony Środowiska
w Kielcach

**Iwona Kędzierska-Gębska**

Załącznik nr 1 do zarządzenia Regionalnego Dyrektora Ochrony Środowiska w Kielcach z dnia 24 lutego 2025 r. w sprawie uznania za rezerwat przyrody „Zapadnie Doły”

**Położenie i przebieg granicy rezerwatu przyrody „Zapadnie Doły” w postaci mapy**

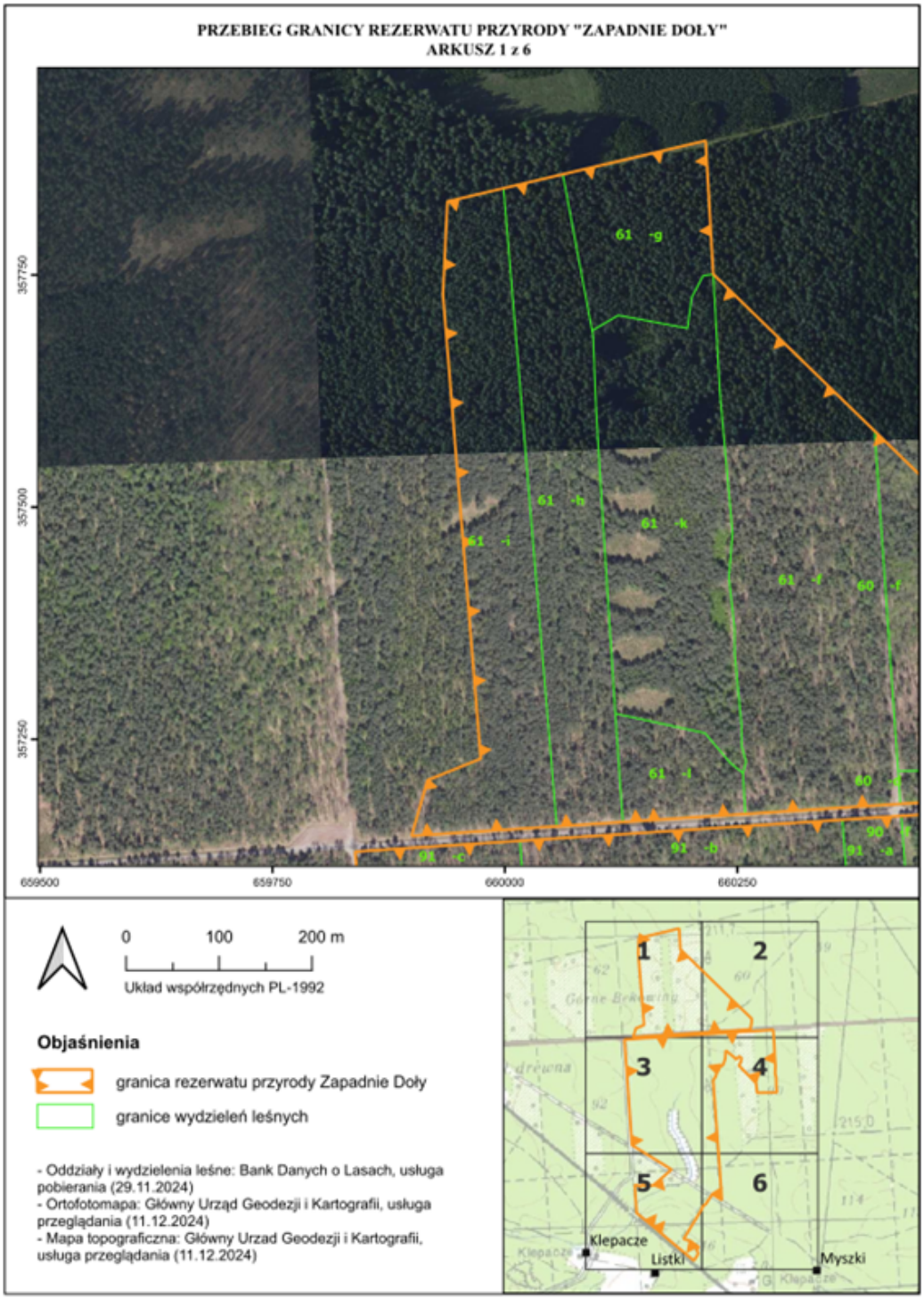

**PRZEBIEG GRANICY REZERWATU PRZYRODY "ZAPADNIE DOŁY"**
**ARKUSZ 2 z 6**

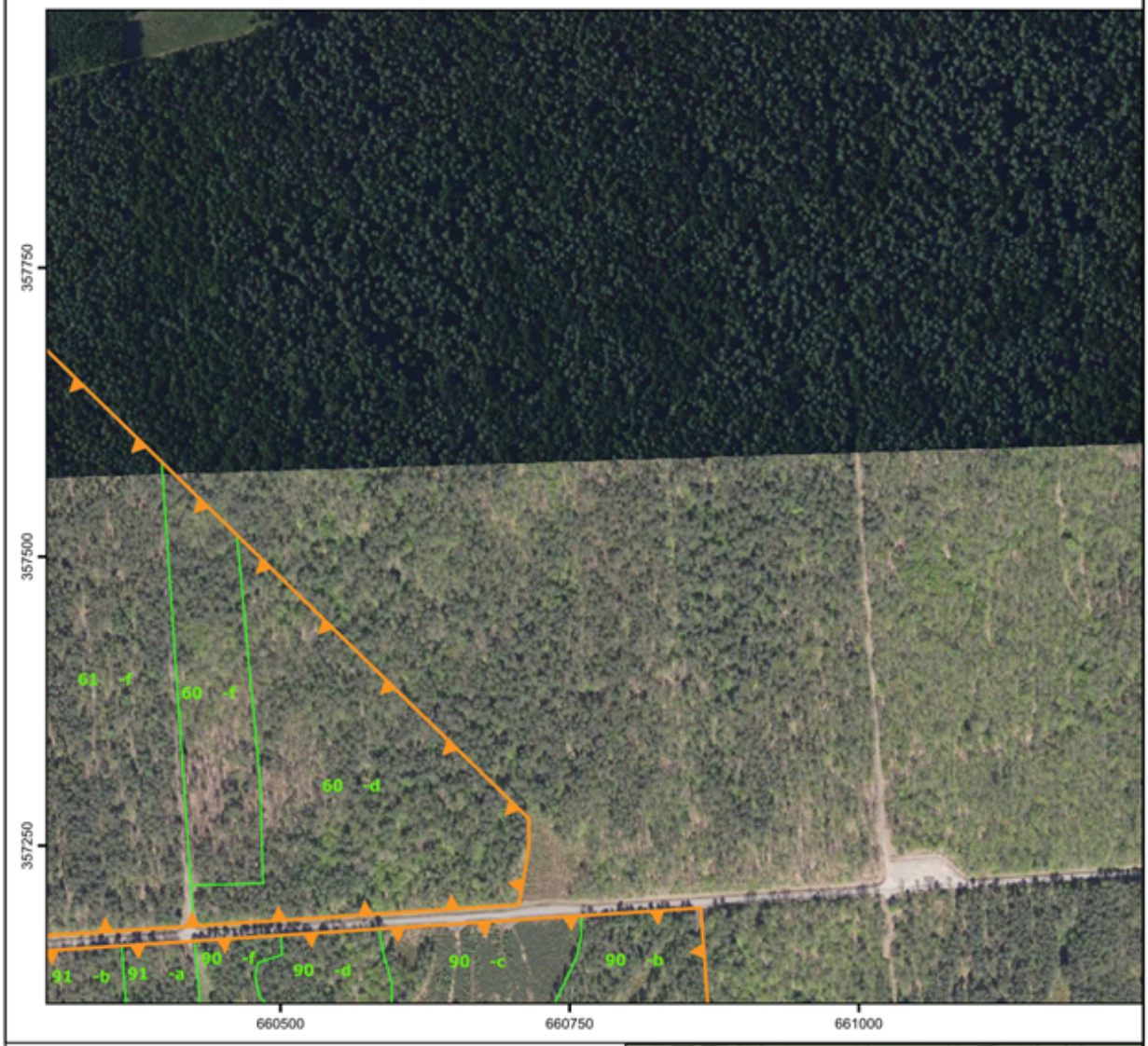

0 100 200 m

Układ współrzędnych PL-1992

**Objaśnienia**

granica rezerwatu przyrody Zapadnie Doły

granice wydzieleń leśnych

- Oddziały i wydzielenia leśne: Bank Danych o Lasach, usługa pobierania (29.11.2024)
- Ortofotomapa: Główny Urząd Geodezji i Kartografii, usługa przeglądania (11.12.2024)
- Mapa topograficzna: Główny Urzad Geodezji i Kartografii, usługa przeglądania (11.12.2024)

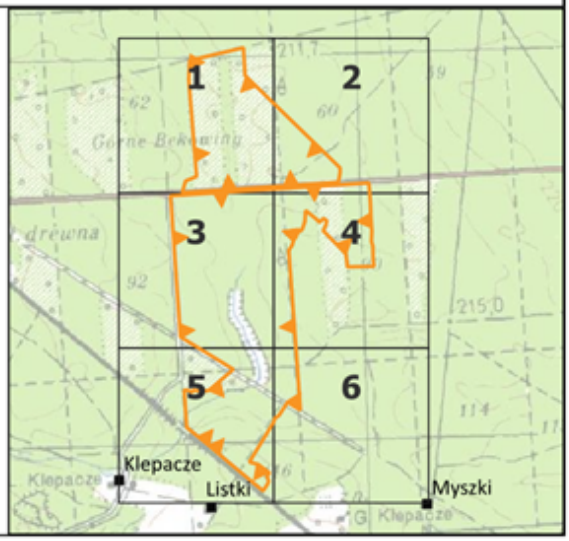

**PRZEBIEG GRANICY REZERWATU PRZYRODY "ZAPADNIE DOŁY"**
**ARKUSZ 3 z 6**

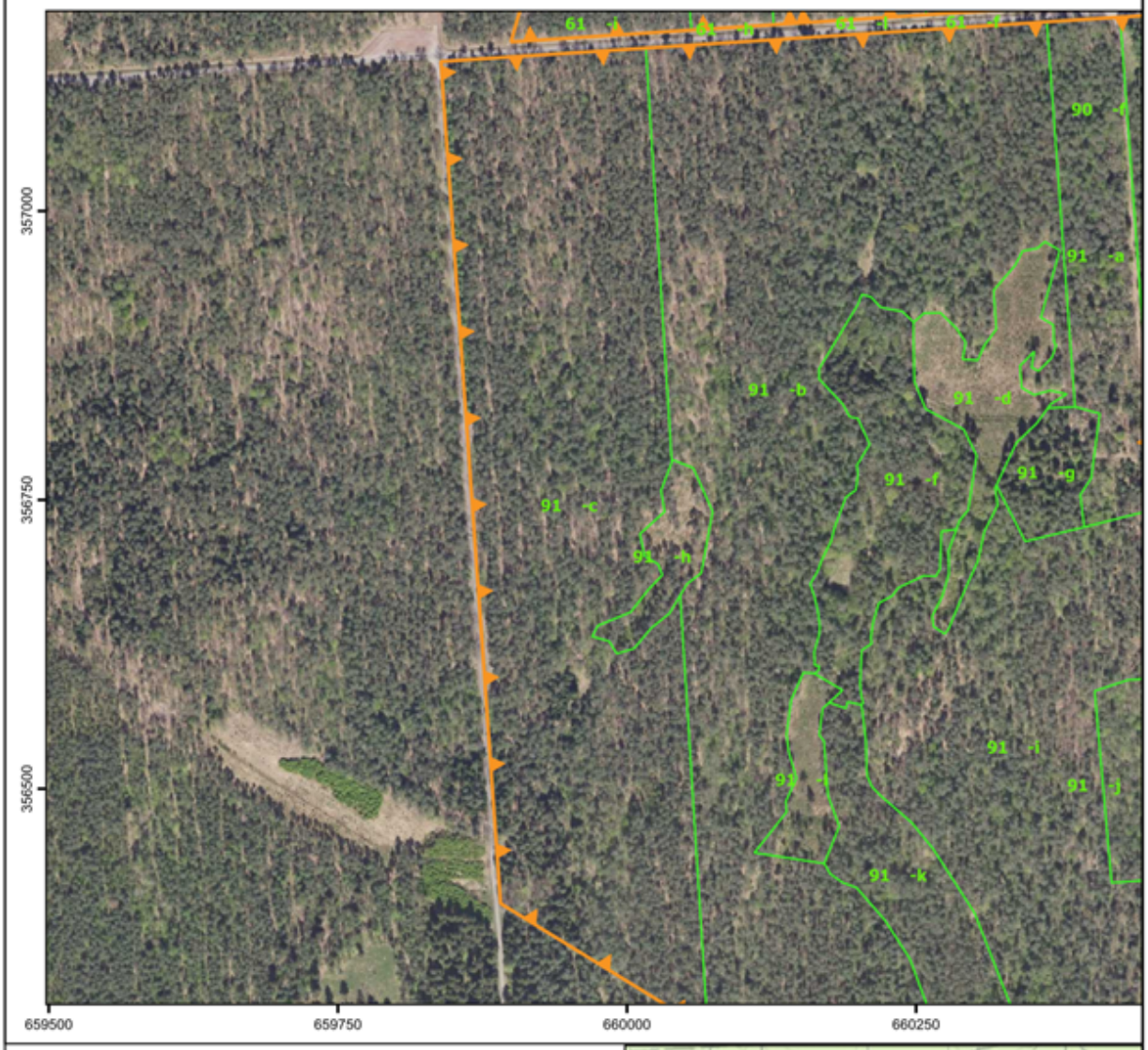

0 100 200 m

Układ współrzędnych PL-1992

**Objaśnienia**

granica rezerwatu przyrody Zapadnie Doły

granice wydzieleń leśnych

- Oddziały i wydzielenia leśne: Bank Danych o Lasach, usługa pobierania (29.11.2024)
- Ortofotomapa: Główny Urząd Geodezji i Kartografii, usługa przeglądania (11.12.2024)
- Mapa topograficzna: Główny Urzad Geodezji i Kartografii, usługa przeglądania (11.12.2024)

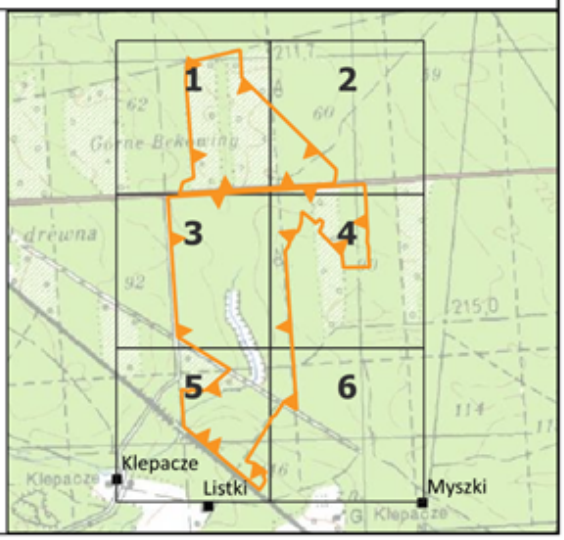

**PRZEBIEG GRANICY REZERWATU PRZYRODY "ZAPADNIE DOŁY"**
**ARKUSZ 4 z 6**

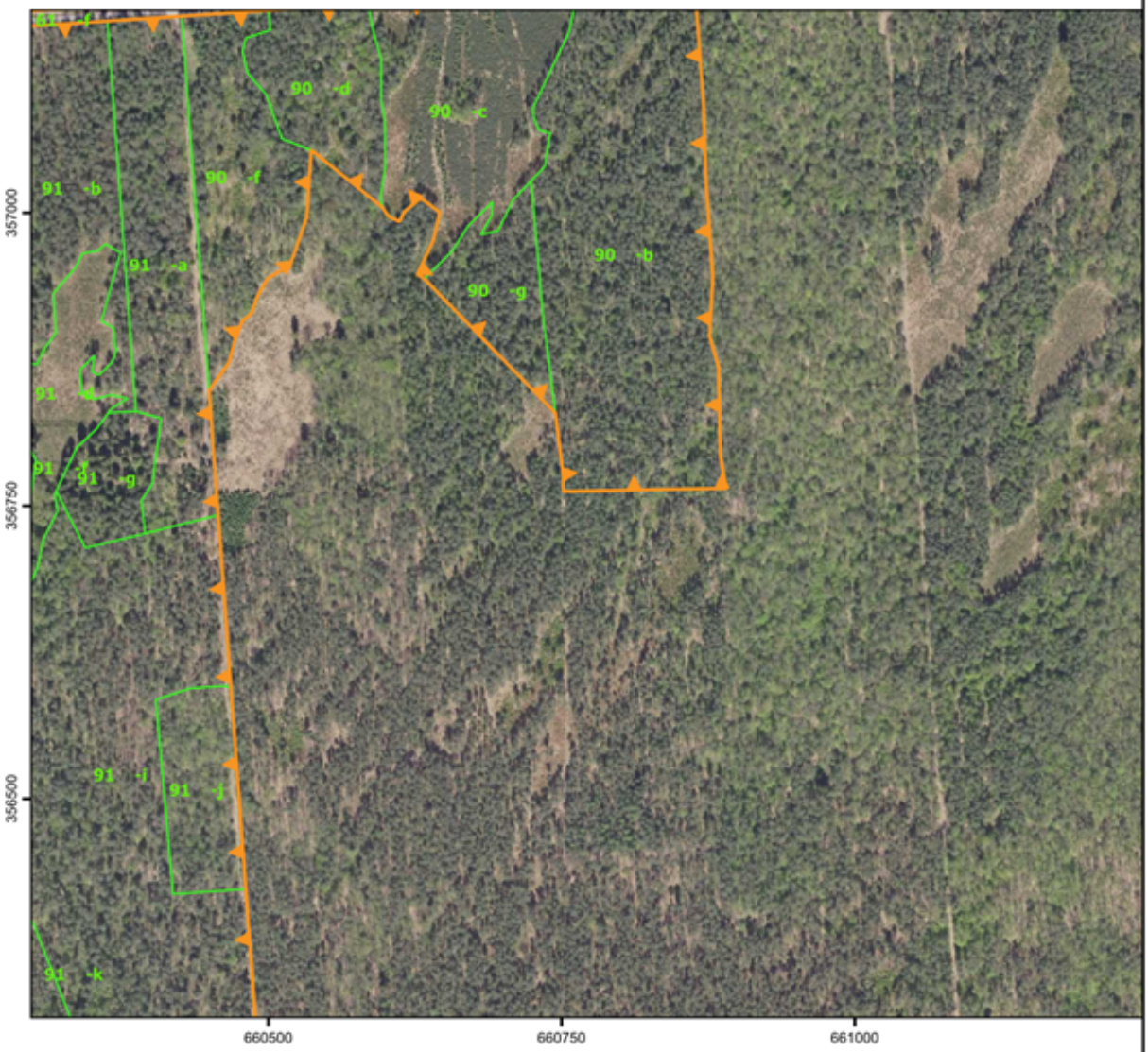


0 100 200 m

Układ współrzędnych PL-1992

**Objaśnienia**

granica rezerwatu przyrody Zapadnie Doły

granice wydzieleń leśnych

- Oddziały i wydzielenia leśne: Bank Danych o Lasach, usługa pobierania (29.11.2024)
- Ortofotomapa: Główny Urząd Geodezji i Kartografii, usługa przeglądania (11.12.2024)
- Mapa topograficzna: Główny Urzad Geodezji i Kartografii, usługa przeglądania (11.12.2024)

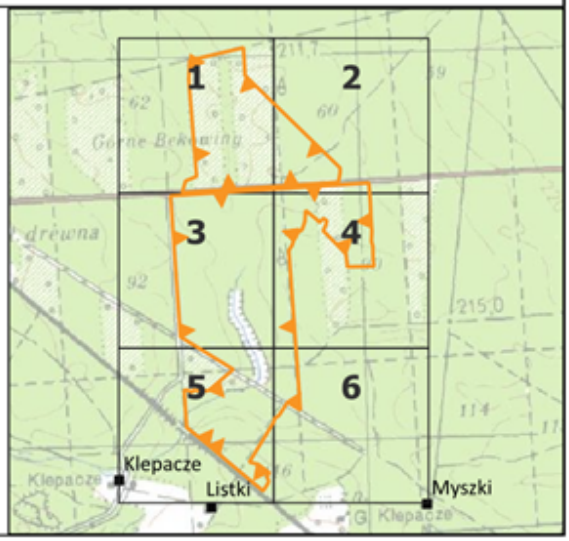

**PRZEBIEG GRANICY REZERWATU PRZYRODY "ZAPADNIE DOŁY"**
**ARKUSZ 5 z 6**

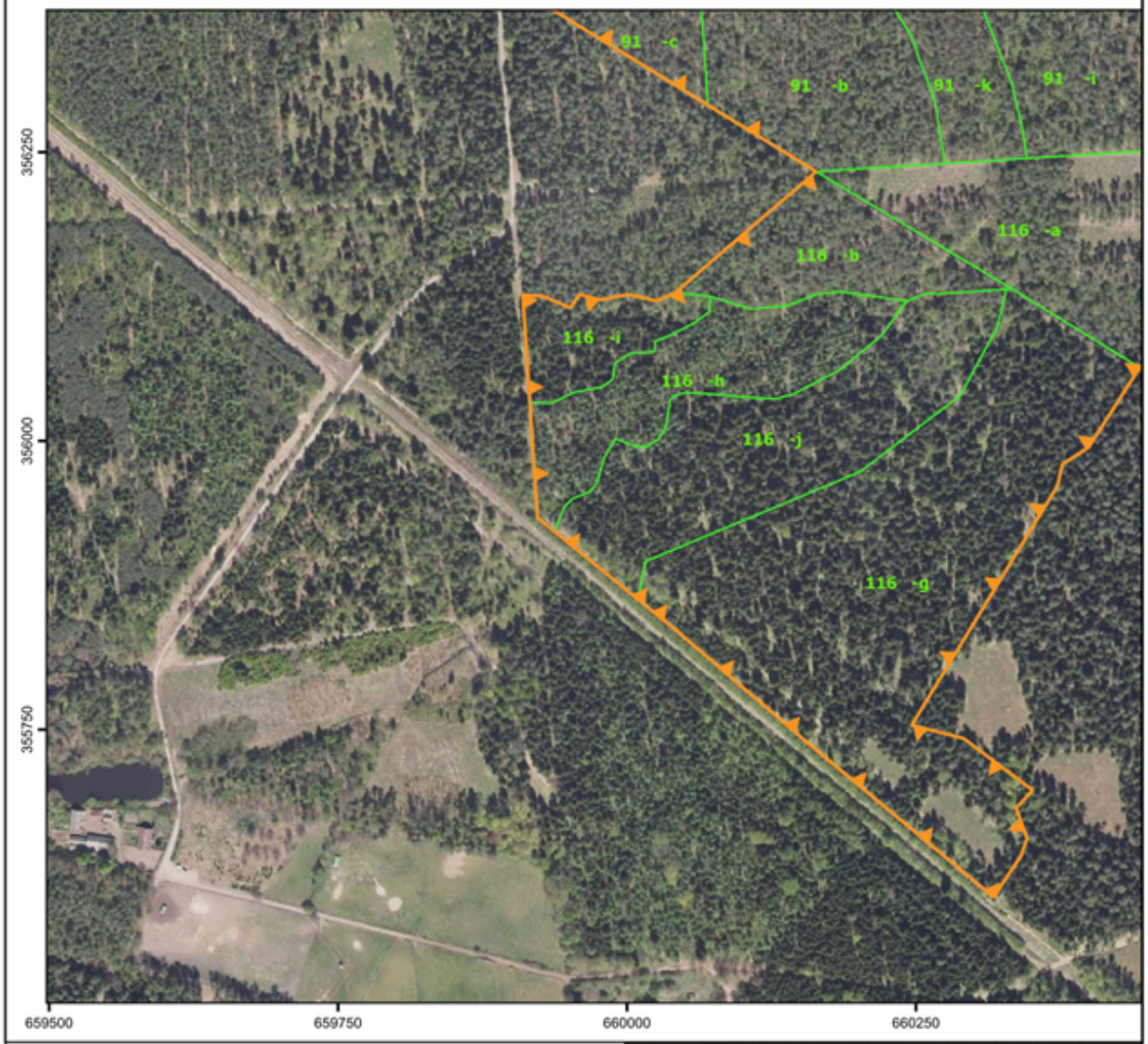


0 100 200 m

Układ współrzędnych PL-1992

**Objaśnienia**

granica rezerwatu przyrody Zapadnie Doły

granice wydzieleń leśnych

- Oddziały i wydzielenia leśne: Bank Danych o Lasach, usługa pobierania (29.11.2024)
- Ortofotomapa: Główny Urząd Geodezji i Kartografii, usługa przeglądania (11.12.2024)
- Mapa topograficzna: Główny Urzad Geodezji i Kartografii, usługa przeglądania (11.12.2024)

**PRZEBIEG GRANICY REZERWATU PRZYRODY "ZAPADNIE DOŁY"**
**ARKUSZ 6 z 6**

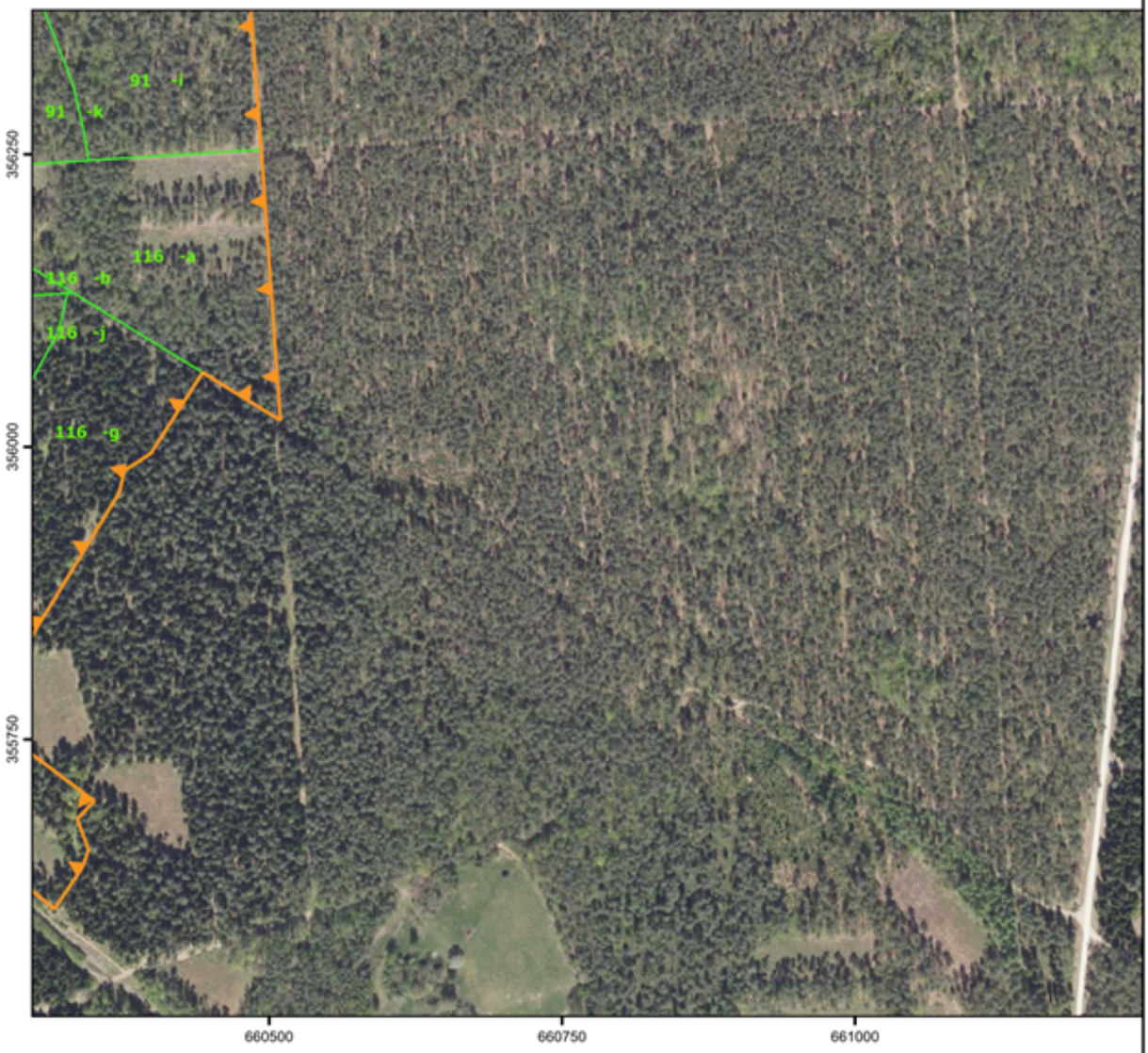


0 100 200 m

Układ współrzędnych PL-1992

**Objaśnienia**

granica rezerwatu przyrody Zapadnie Doły

granice wydzieleń leśnych

- Oddziały i wydzielenia leśne: Bank Danych o Lasach, usługa pobierania (29.11.2024)
- Ortofotomapa: Główny Urząd Geodezji i Kartografii, usługa przeglądania (11.12.2024)
- Mapa topograficzna: Główny Urzad Geodezji i Kartografii, usługa przeglądania (11.12.2024)

Załącznik nr 2 do zarządzenia Regionalnego Dyrektora Ochrony Środowiska w Kielcach z dnia 24 lutego 2025 r. w sprawie uznania za rezerwat przyrody „Zapadnie Doły”

**Położenie i przebieg granicy rezerwatu przyrody „Zapadnie Doły” w postaci wykazu współrzędnych punktów załamania granicy w układzie współrzędnych płaskich prostokątnych PL-1992[1)]**

| Nr | X | Y | Komentarz |
|---|---|---|---|
| 1 | 355862,89 | 660009,39 | Część 1 |
| 2 | 355921,84 | 659936,93 | Część 1 |
| 3 | 355930,65 | 659926,09 | Część 1 |
| 4 | 355932,33 | 659924,03 | Część 1 |
| 5 | 355933,77 | 659922,39 | Część 1 |
| 6 | 356033,48 | 659915,77 | Część 1 |
| 7 | 356126,71 | 659909,58 | Część 1 |
| 8 | 356125,21 | 659927,89 | Część 1 |
| 9 | 356115,18 | 659950,86 | Część 1 |
| 10 | 356127,06 | 659958,51 | Część 1 |
| 11 | 356122,31 | 659976,20 | Część 1 |
| 12 | 356126,80 | 660001,55 | Część 1 |
| 13 | 356121,25 | 660025,57 | Część 1 |
| 14 | 356128,38 | 660041,41 | Część 1 |
| 15 | 356233,24 | 660163,38 | Część 1 |
| 16 | 356290,91 | 660069,59 | Część 1 |
| 17 | 356400,99 | 659890,56 | Część 1 |
| 18 | 356421,88 | 659889,06 | Część 1 |
| 19 | 356444,77 | 659887,43 | Część 1 |
| 20 | 356445,84 | 659887,35 | Część 1 |
| 21 | 356445,99 | 659887,34 | Część 1 |
| 22 | 356457,99 | 659886,49 | Część 1 |
| 23 | 356570,58 | 659878,52 | Część 1 |
| 24 | 356634,73 | 659873,98 | Część 1 |
| 25 | 356772,56 | 659864,22 | Część 1 |
| 26 | 356831,89 | 659860,02 | Część 1 |
| 27 | 356892,05 | 659855,76 | Część 1 |
| 28 | 357129,38 | 659838,96 | Część 1 |
| 29 | 357133,41 | 659900,37 | Część 1 |
| 30 | 357140,99 | 660016,19 | Część 1 |
| 31 | 357163,68 | 660362,78 | Część 1 |
| 32 | 357167,82 | 660426,01 | Część 1 |
| 33 | 357172,67 | 660500,07 | Część 1 |
| 34 | 357178,22 | 660584,90 | Część 1 |
| 35 | 357189,70 | 660760,19 | Część 1 |
| 36 | 357196,43 | 660863,06 | Część 1 |
| 37 | 357095,13 | 660870,58 | Część 1 |
| 38 | 357024,78 | 660873,07 | Część 1 |
| 39 | 356945,89 | 660878,67 | Część 1 |
| 40 | 356895,03 | 660875,95 | Część 1 |
| 41 | 356868,27 | 660883,56 | Część 1 |
| 42 | 356792,07 | 660885,12 | Część 1 |
| 43 | 356765,15 | 660889,98 | Część 1 |
| 44 | 356762,56 | 660751,22 | Część 1 |
| 45 | 356776,75 | 660751,12 | Część 1 |
| 46 | 356829,45 | 660744,45 | Część 1 |
| 47 | 356943,83 | 660632,78 | Część 1 |
| 48 | 356947,65 | 660626,95 | Część 1 |
| 49 | 356977,11 | 660640,62 | Część 1 |
| 50 | 357000,64 | 660645,94 | Część 1 |
| 51 | 357012,75 | 660629,72 | Część 1 |
| 52 | 357000,85 | 660615,55 | Część 1 |
| 53 | 356992,57 | 660611,67 | Część 1 |
| 54 | 356997,49 | 660601,89 | Część 1 |
| 55 | 357005,02 | 660596,91 | Część 1 |
| 56 | 357053,72 | 660536,45 | Część 1 |
| 57 | 356996,04 | 660532,66 | Część 1 |
| 58 | 356952,85 | 660517,59 | Część 1 |
| 59 | 356950,61 | 660509,90 | Część 1 |
| 60 | 356944,04 | 660499,12 | Część 1 |
| 61 | 356927,81 | 660490,00 | Część 1 |
| 62 | 356914,28 | 660485,49 | Część 1 |
| 63 | 356907,70 | 660477,63 | Część 1 |
| 64 | 356890,73 | 660471,21 | Część 1 |
| 65 | 356872,56 | 660466,51 | Część 1 |
| 66 | 356848,57 | 660449,44 | Część 1 |
| 67 | 356742,35 | 660457,24 | Część 1 |
| 68 | 356710,23 | 660459,60 | Część 1 |
| 69 | 356708,75 | 660459,71 | Część 1 |
| 70 | 356595,40 | 660468,03 | Część 1 |
| 71 | 356474,23 | 660476,95 | Część 1 |
| 72 | 356423,27 | 660480,68 | Część 1 |
| 73 | 356254,09 | 660493,11 | Część 1 |
| 74 | 356065,65 | 660506,44 | Część 1 |
| 75 | 356046,54 | 660507,78 | Część 1 |
| 76 | 356045,90 | 660507,82 | Część 1 |
| 77 | 356022,86 | 660509,45 | Część 1 |
| 78 | 356063,66 | 660443,25 | Część 1 |
| 79 | 355994,43 | 660398,84 | Część 1 |
| 80 | 355979,92 | 660376,44 | Część 1 |
| 81 | 355960,95 | 660372,02 | Część 1 |

[1)] Układ współrzędnych płaskich prostokątnych PL-1992 jest jednym z układów tworzących państwowy system odniesień przestrzennych, o którym mowa w przepisach wydanych na postawie art. 3 ust. 5 ustawy z dnia 17 maja 1989 r. – Prawo geodezyjne i kartograficzne (Dz. U. z 2024 r. poz. 1151, 1615 oraz 1824)

| | | | |
|---|---|---|---|
| 82 | 355754,16 | 660246,03 | Część 1 |
| 83 | 355742,55 | 660290,96 | Część 1 |
| 84 | 355697,64 | 660350,73 | Część 1 |
| 85 | 355682,37 | 660336,28 | Część 1 |
| 86 | 355655,87 | 660345,96 | Część 1 |
| 87 | 355640,85 | 660340,43 | Część 1 |
| 88 | 355605,34 | 660316,80 | Część 1 |
| 89 | 355658,00 | 660253,45 | Część 1 |
| 90 | 355739,33 | 660155,43 | Część 1 |
| 91 | 355837,98 | 660040,02 | Część 1 |
| 92 | 355862,89 | 660009,39 | Część 1 |
| 93 | 357162,20 | 660140,97 | Część 2 |
| 94 | 357161,26 | 660126,67 | Część 2 |
| 95 | 357161,19 | 660125,87 | Część 2 |
| 96 | 357160,41 | 660114,01 | Część 2 |
| 97 | 357157,62 | 660071,37 | Część 2 |
| 98 | 357156,59 | 660055,54 | Część 2 |
| 99 | 357153,96 | 660015,42 | Część 2 |
| 100 | 357150,11 | 659956,60 | Część 2 |
| 101 | 357146,61 | 659903,13 | Część 2 |
| 102 | 357146,38 | 659899,52 | Część 2 |
| 103 | 357206,29 | 659916,65 | Część 2 |
| 104 | 357229,39 | 659973,84 | Część 2 |
| 105 | 357728,98 | 659933,25 | Część 2 |

| | | | |
|---|---|---|---|
| 106 | 357829,16 | 659938,00 | Część 2 |
| 107 | 357843,40 | 659998,38 | Część 2 |
| 108 | 357849,38 | 660023,69 | Część 2 |
| 109 | 357858,43 | 660062,09 | Część 2 |
| 110 | 357859,61 | 660067,08 | Część 2 |
| 111 | 357894,65 | 660215,63 | Część 2 |
| 112 | 357750,93 | 660223,80 | Część 2 |
| 113 | 357582,20 | 660397,28 | Część 2 |
| 114 | 357519,02 | 660462,24 | Część 2 |
| 115 | 357273,74 | 660714,42 | Część 2 |
| 116 | 357248,38 | 660714,42 | Część 2 |
| 117 | 357199,18 | 660706,16 | Część 2 |
| 118 | 357199,11 | 660705,16 | Część 2 |
| 119 | 357196,77 | 660669,13 | Część 2 |
| 120 | 357191,41 | 660587,32 | Część 2 |
| 121 | 357186,01 | 660504,92 | Część 2 |
| 122 | 357180,78 | 660425,06 | Część 2 |
| 123 | 357180,65 | 660423,07 | Część 2 |
| 124 | 357176,66 | 660361,97 | Część 2 |
| 125 | 357175,63 | 660346,14 | Część 2 |
| 126 | 357170,24 | 660263,94 | Część 2 |
| 127 | 357169,88 | 660258,34 | Część 2 |
| 128 | 357162,20 | 660140,97 | Część 2 |