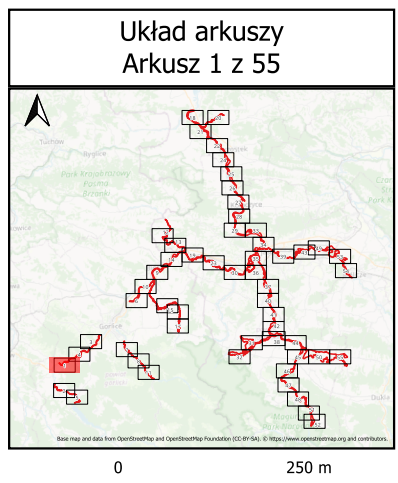
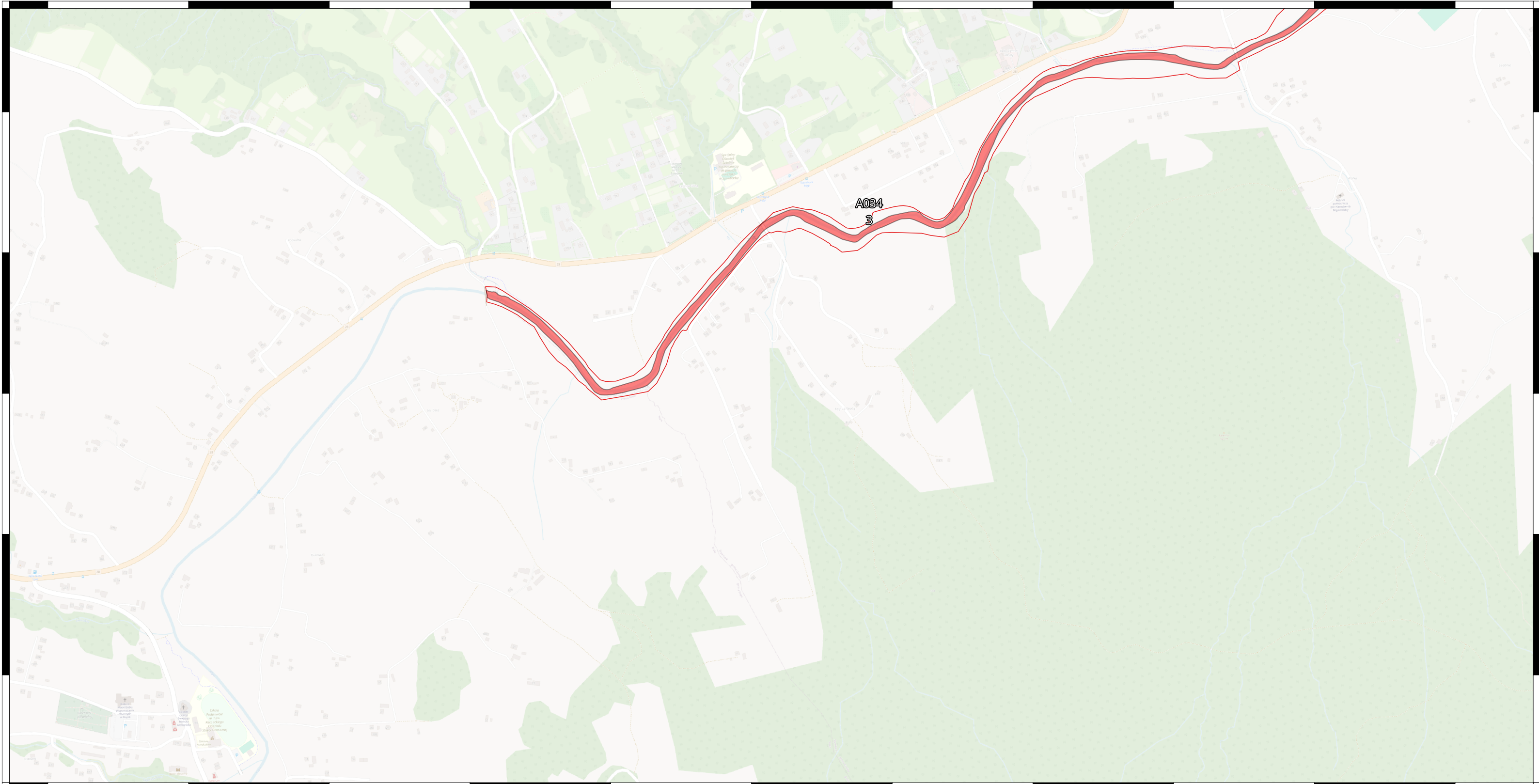


Lokalizacja monitoringu stanu przedmiotów ochrony oraz realizacji celów działań ochronnych dla siedlisk przyrodniczych i siedlisk gatunków zwierząt, będących przedmiotami ochrony na terenie obszaru Natura 2000 Wisłoka z Dopływami PLH180052

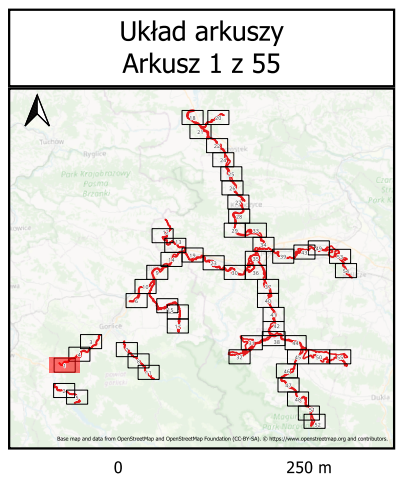
Wisłoka z dopływami PLH180052
 1106 Łosoś atlantycki

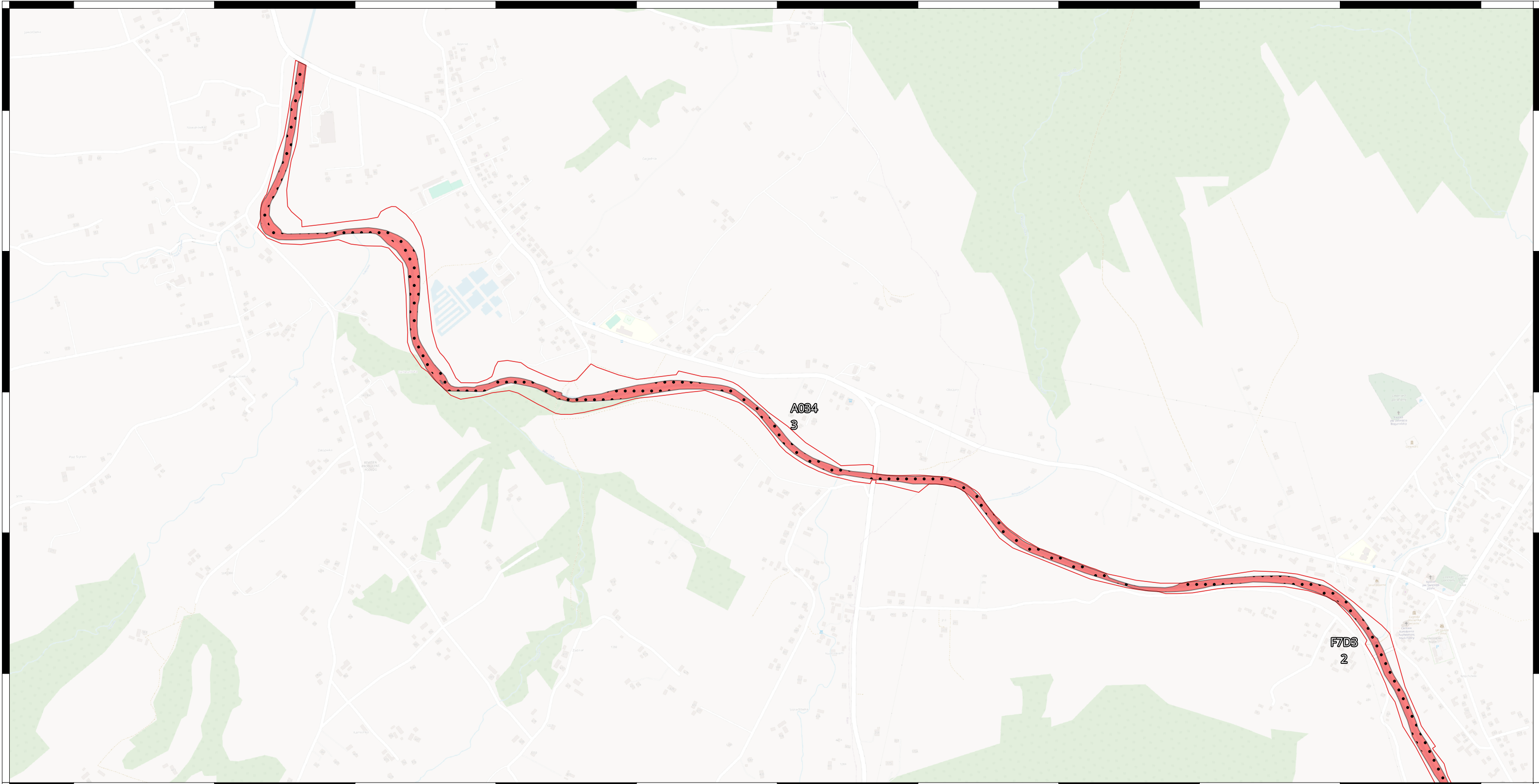




Lokalizacja monitoringu stanu przedmiotów ochrony oraz realizacji celów działań ochronnych dla siedlisk przyrodniczych i siedlisk gatunków zwierząt, będących przedmiotami ochrony na terenie obszaru Natura 2000 Wisłoka z Dopływami PLH180052

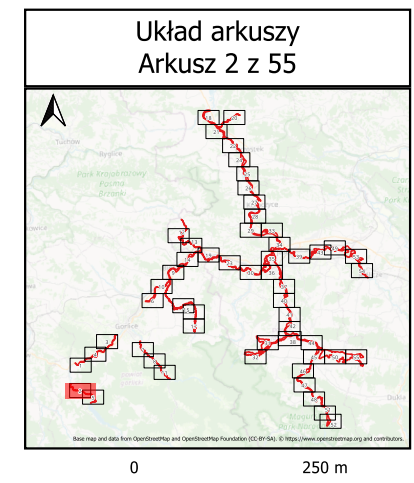
Wisłoka z dopływami PLH180052
 1106 Łosoś atlantycki

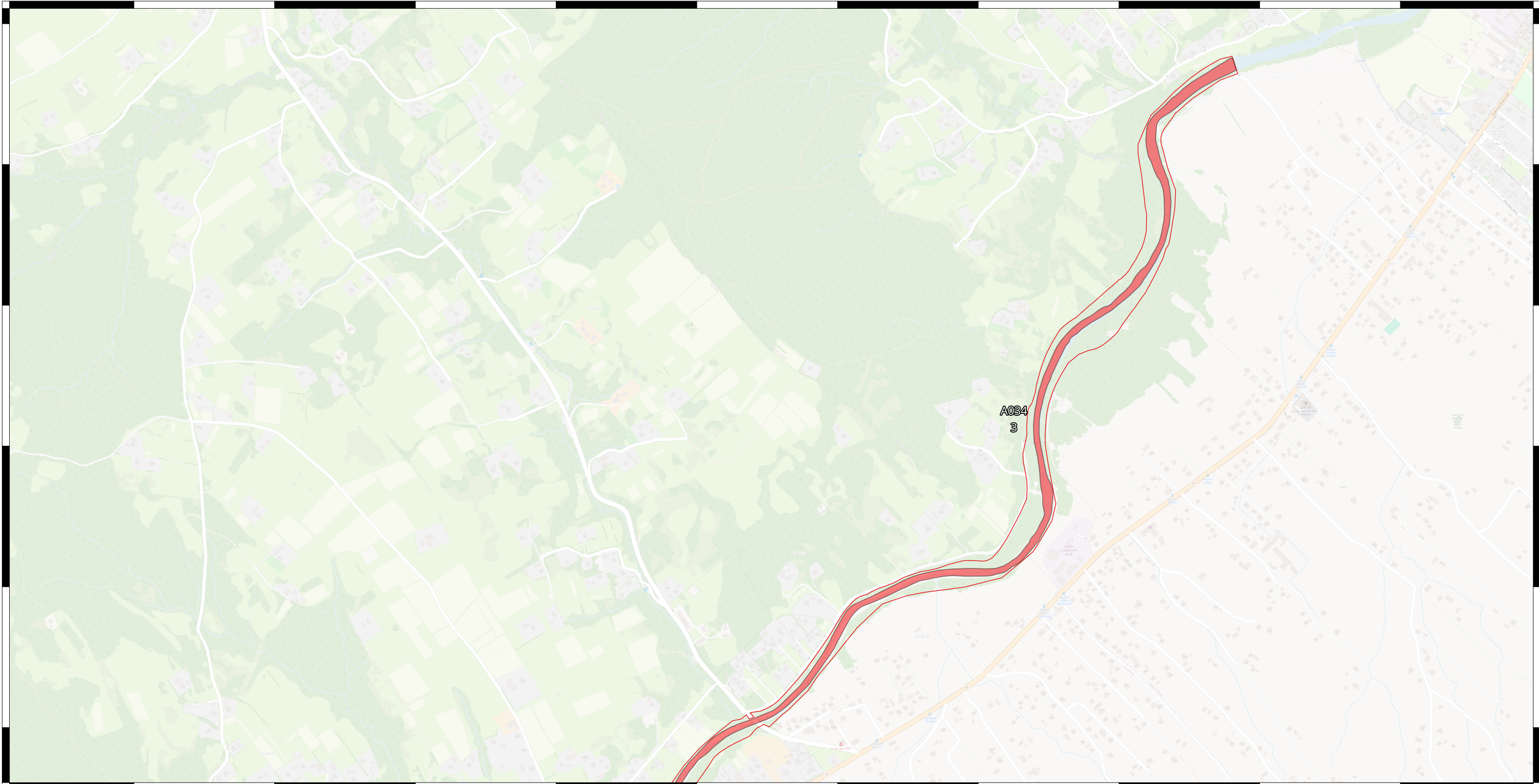




Lokalizacja monitoringu stanu przedmiotów ochrony oraz realizacji celów działań ochronnych dla siedlisk przyrodniczych i siedlisk gatunków zwierząt, będących przedmiotami ochrony na terenie obszaru Natura 2000 Wisłoka z Dopływami PLH180052

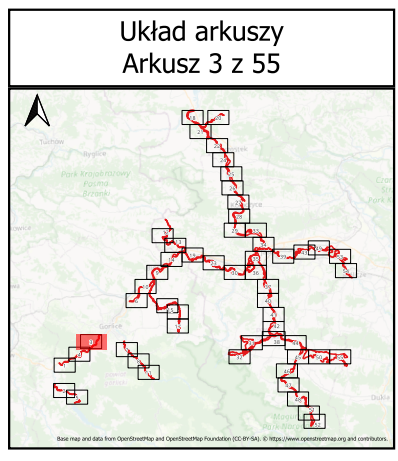
Wisłoka z dopływami PLH180052
 1163 Głowacz białopłetwy
 1106 Łosoś atlantycki

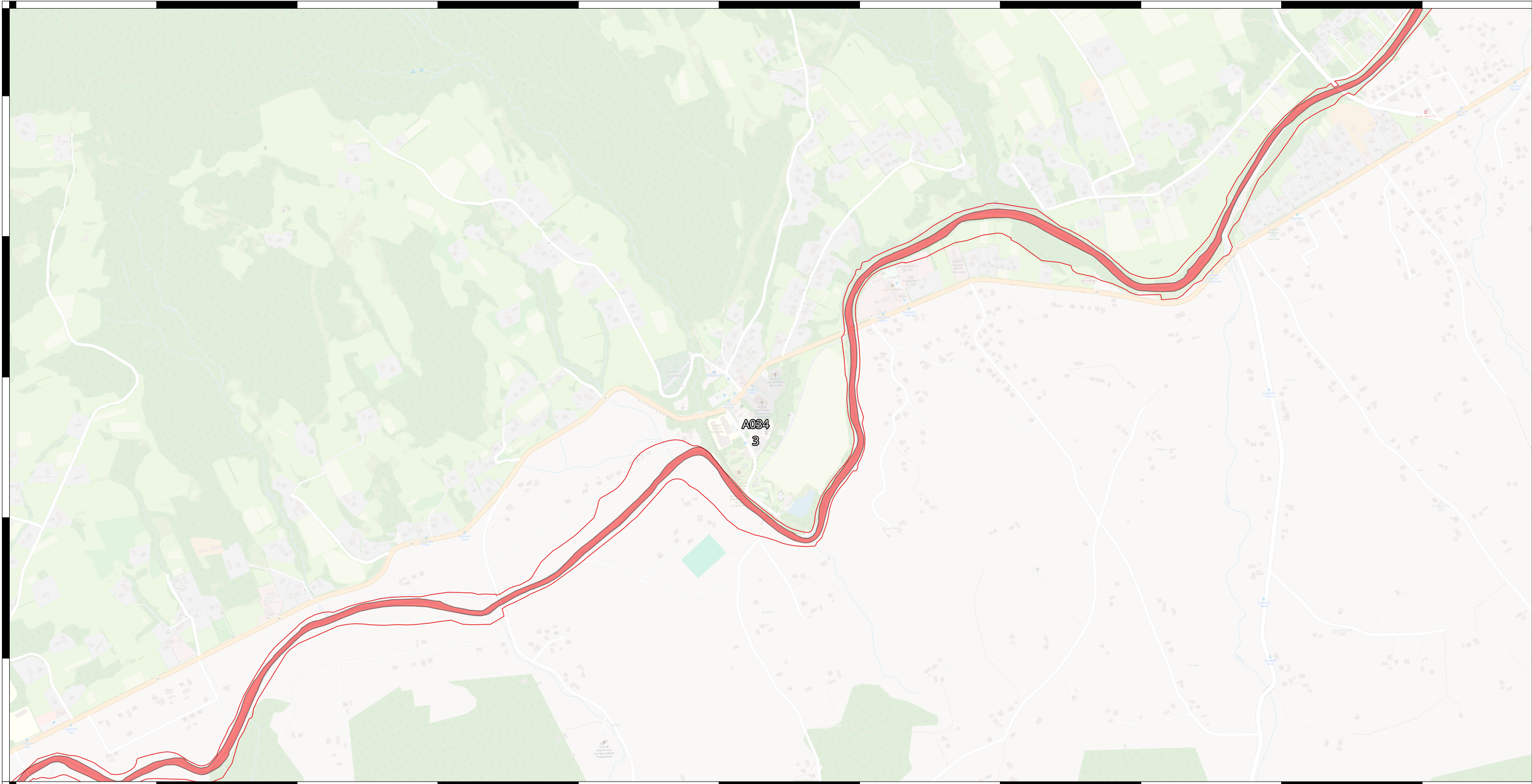




Lokalizacja monitoringu stanu przedmiotów ochrony oraz realizacji celów działań ochronnych dla siedlisk przyrodniczych i siedlisk gatunków zwierząt, będących przedmiotami ochrony na terenie obszaru Natura 2000 Wisłoka z Dopływami PLH180052

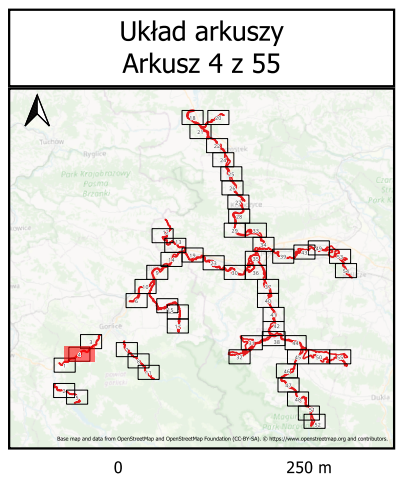
Wisłoka z dopływami PLH180052
 1106 Łosoś atlantycki

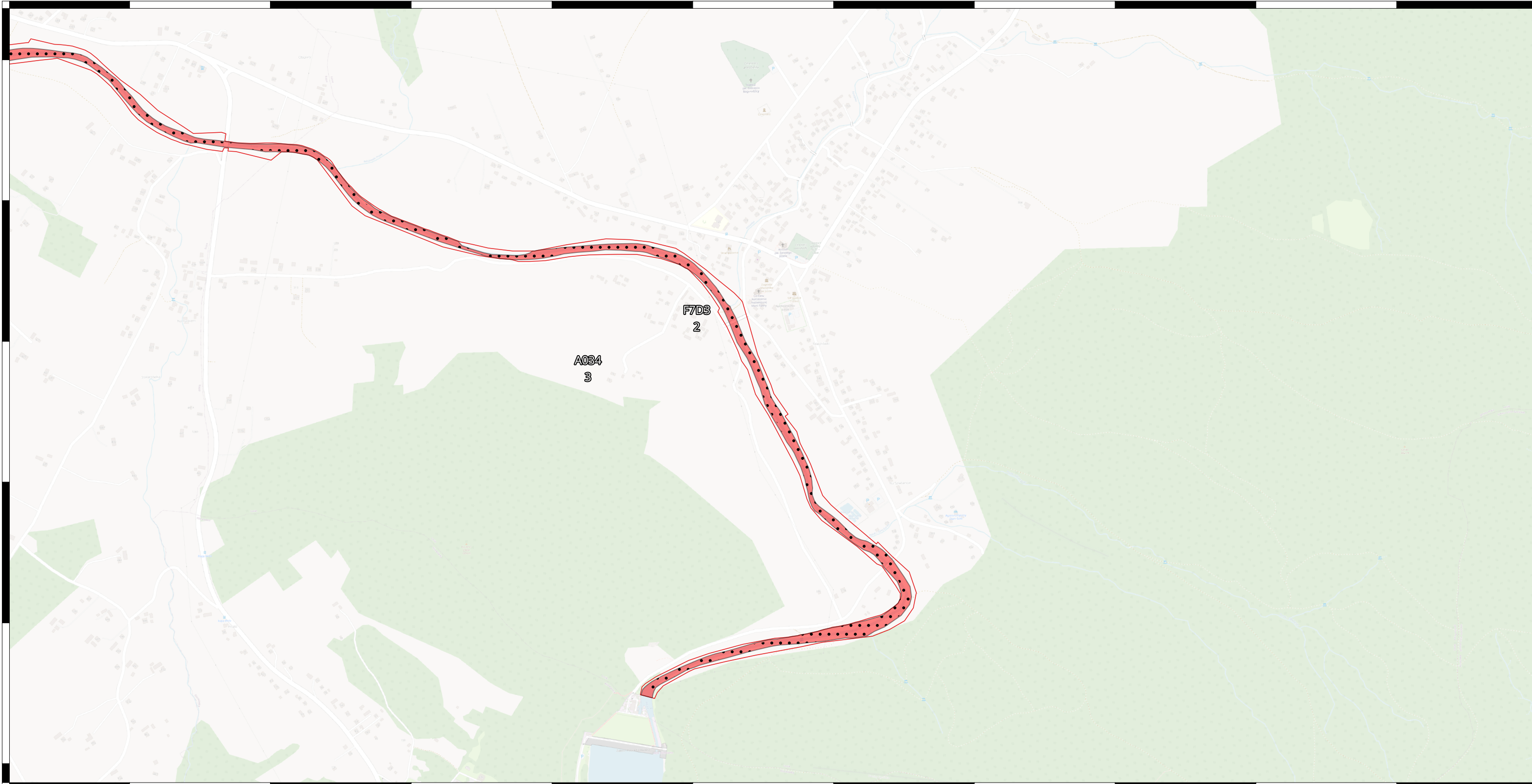




Lokalizacja monitoringu stanu przedmiotów ochrony oraz realizacji celów działań ochronnych dla siedlisk przyrodniczych i siedlisk gatunków zwierząt, będących przedmiotami ochrony na terenie obszaru Natura 2000 Wisłoka z Dopływami PLH180052

Wisłoka z dopływami PLH180052 1106 Łosoś atlantycki

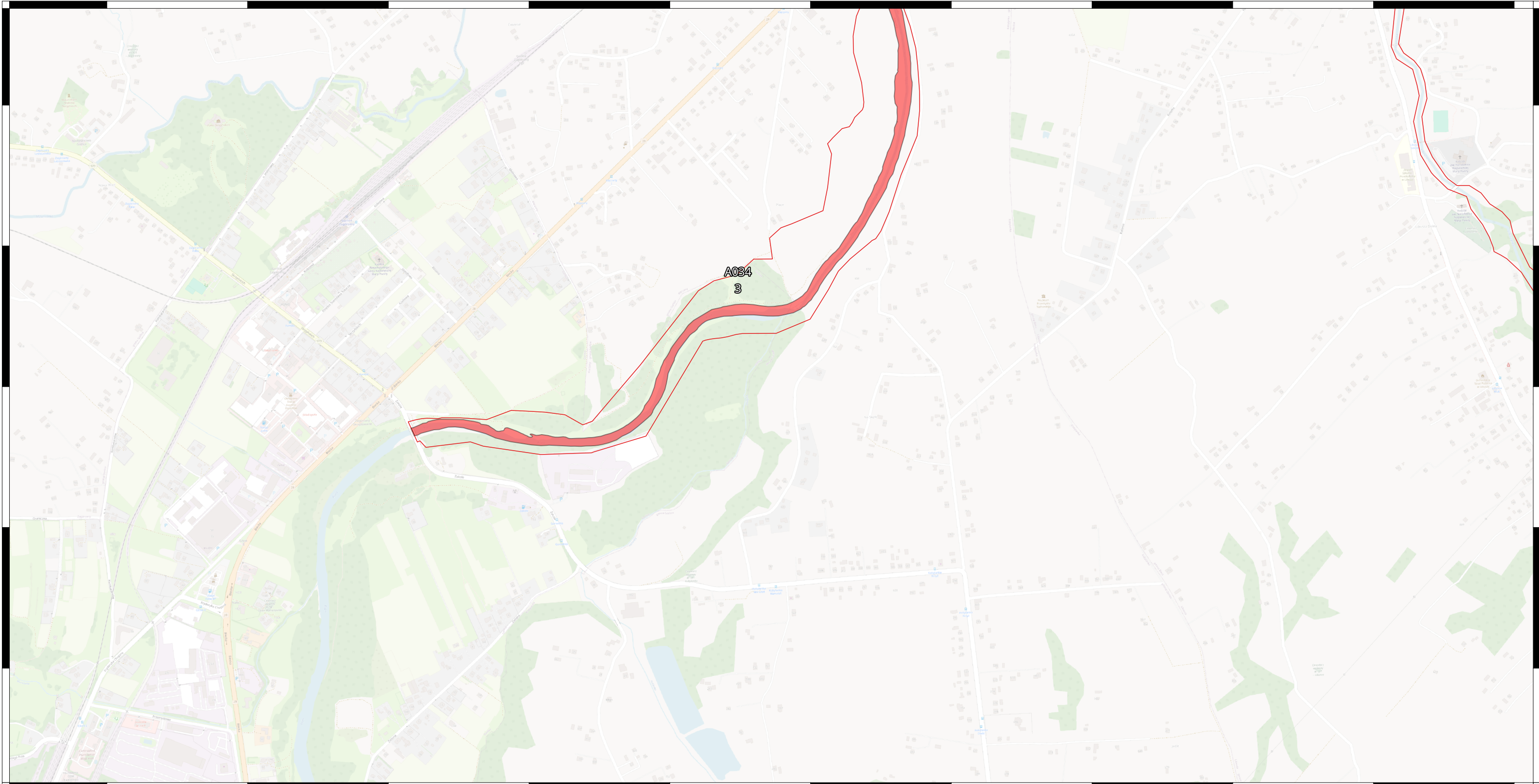




Lokalizacja monitoringu stanu przedmiotów ochrony oraz realizacji celów działań ochronnych dla siedlisk przyrodniczych i siedlisk gatunków zwierząt, będących przedmiotami ochrony na terenie obszaru Natura 2000 Wisłoka z Dopływami PLH180052

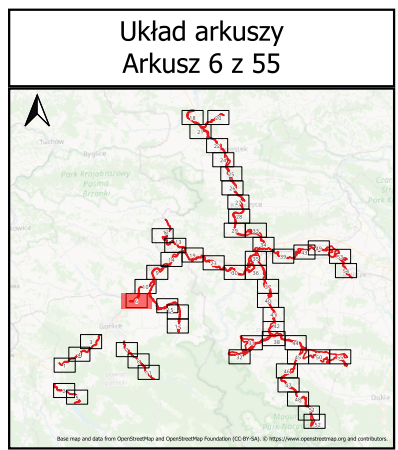
Wisłoka z dopływami PLH180052
 1163 Głowacz białopłetwy
 1106 Łosoś atlantycki



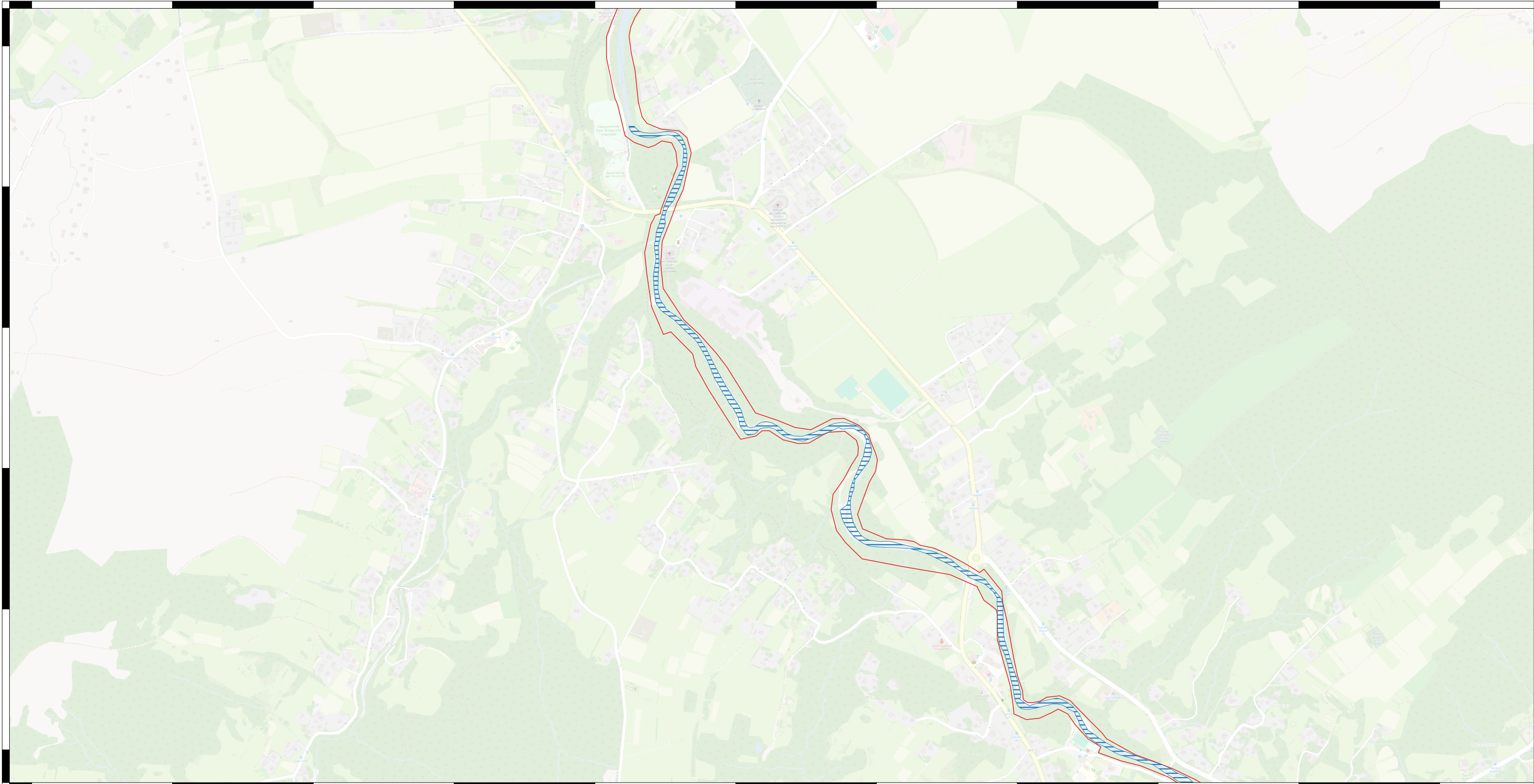


Lokalizacja monitoringu stanu przedmiotów ochrony oraz realizacji celów działań ochronnych dla siedlisk przyrodniczych i siedlisk gatunków zwierząt, będących przedmiotami ochrony na terenie obszaru Natura 2000 Wisłoka z Dopływami PLH180052



Wisłoka z dopływami PLH180052
 1106 Łosoś atlantycki

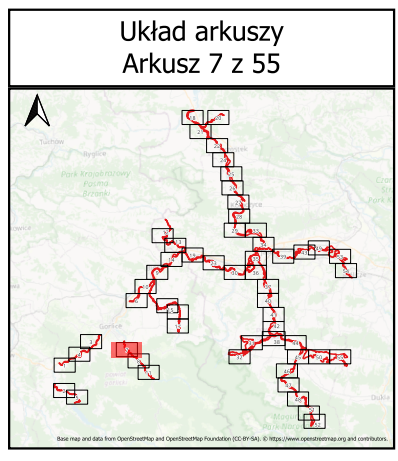


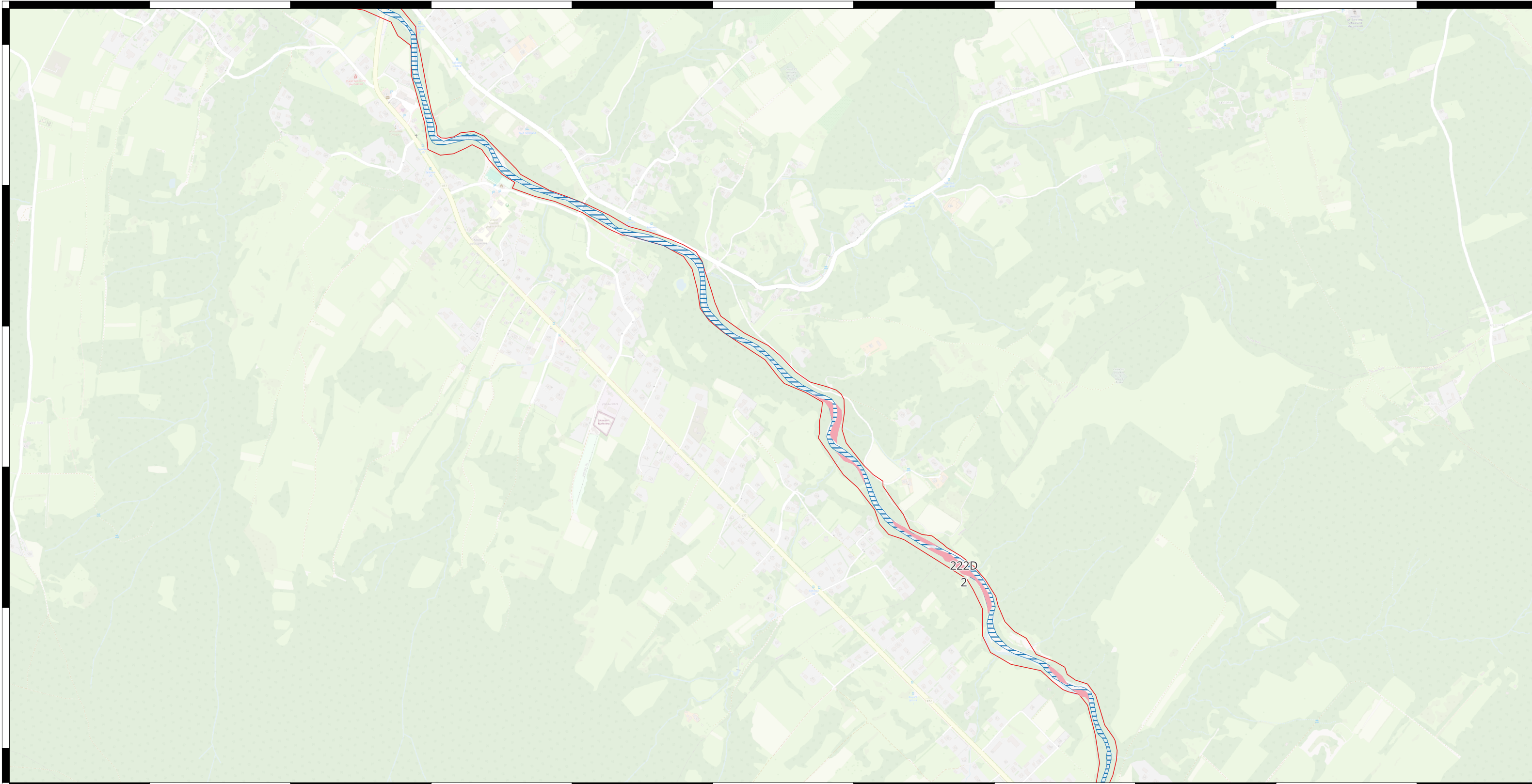
0 250 m



Lokalizacja monitoringu stanu przedmiotów ochrony oraz realizacji celów działań ochronnych dla siedlisk przyrodniczych i siedlisk gatunków zwierząt, będących przedmiotami ochrony na terenie obszaru Natura 2000 Wisłoka z Dopływami PLH180052

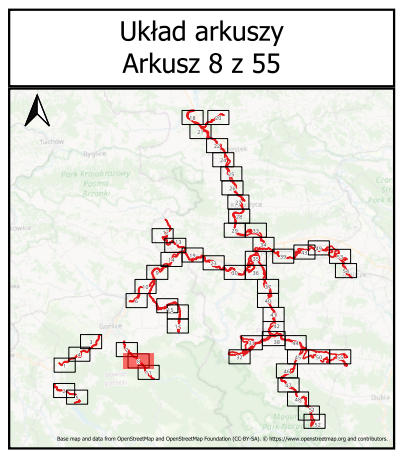
 Wisłoka z dopływami PLH180052
  5264 Brzanka



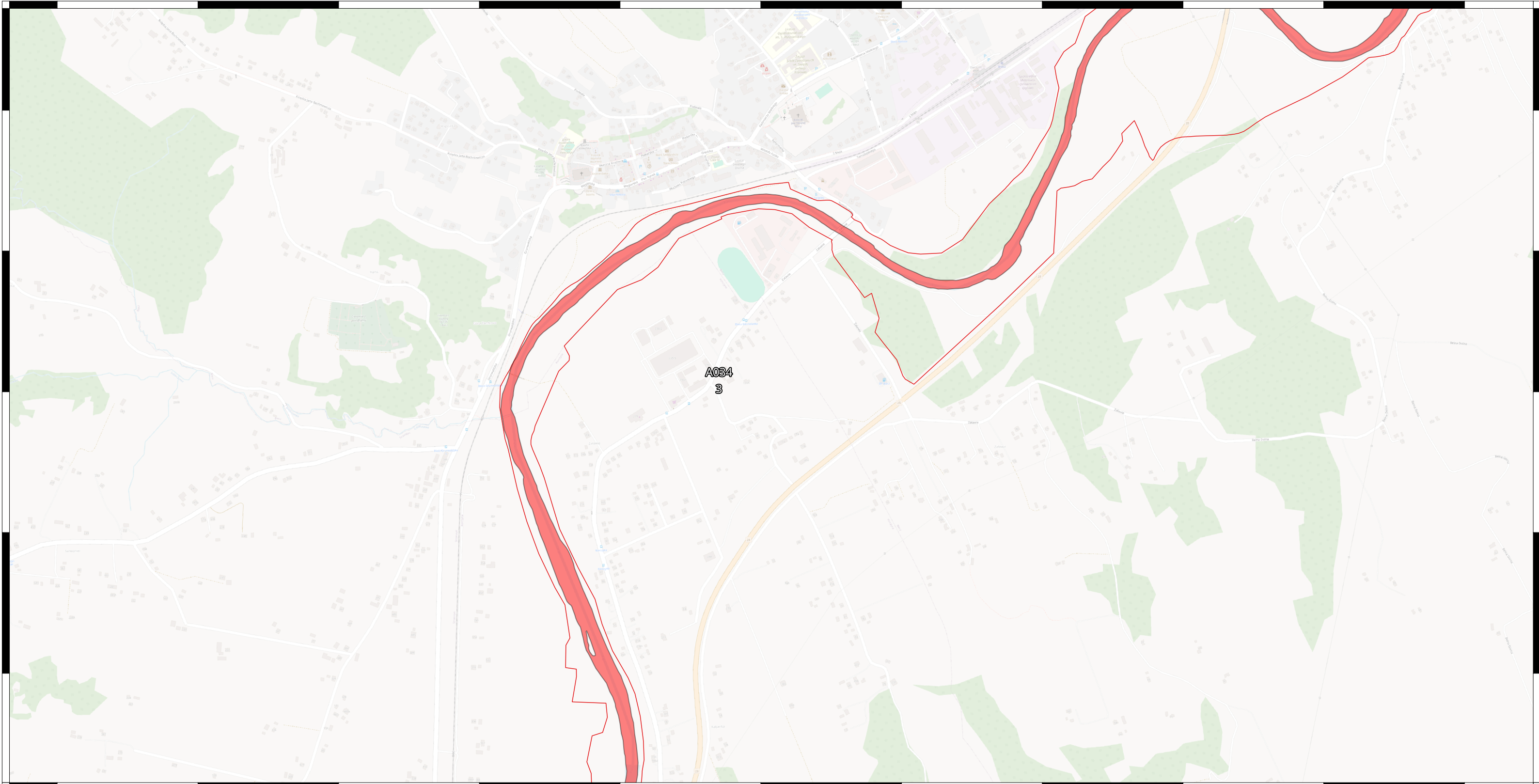


Lokalizacja monitoringu stanu przedmiotów ochrony oraz realizacji celów działań ochronnych dla siedlisk przyrodniczych i siedlisk gatunków zwierząt, będących przedmiotami ochrony na terenie obszaru Natura 2000 Wisłoka z Dopływami PLH180052

- Wisłoka z dopływami PLH180052
- 3220 Pionierska roślinność na kamieńcach górskich potoków monitoring
- 5264 Brzanka

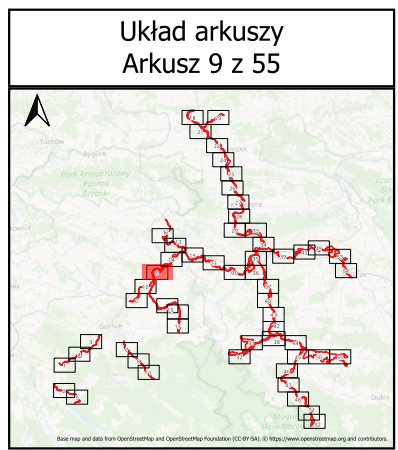


0 250 m

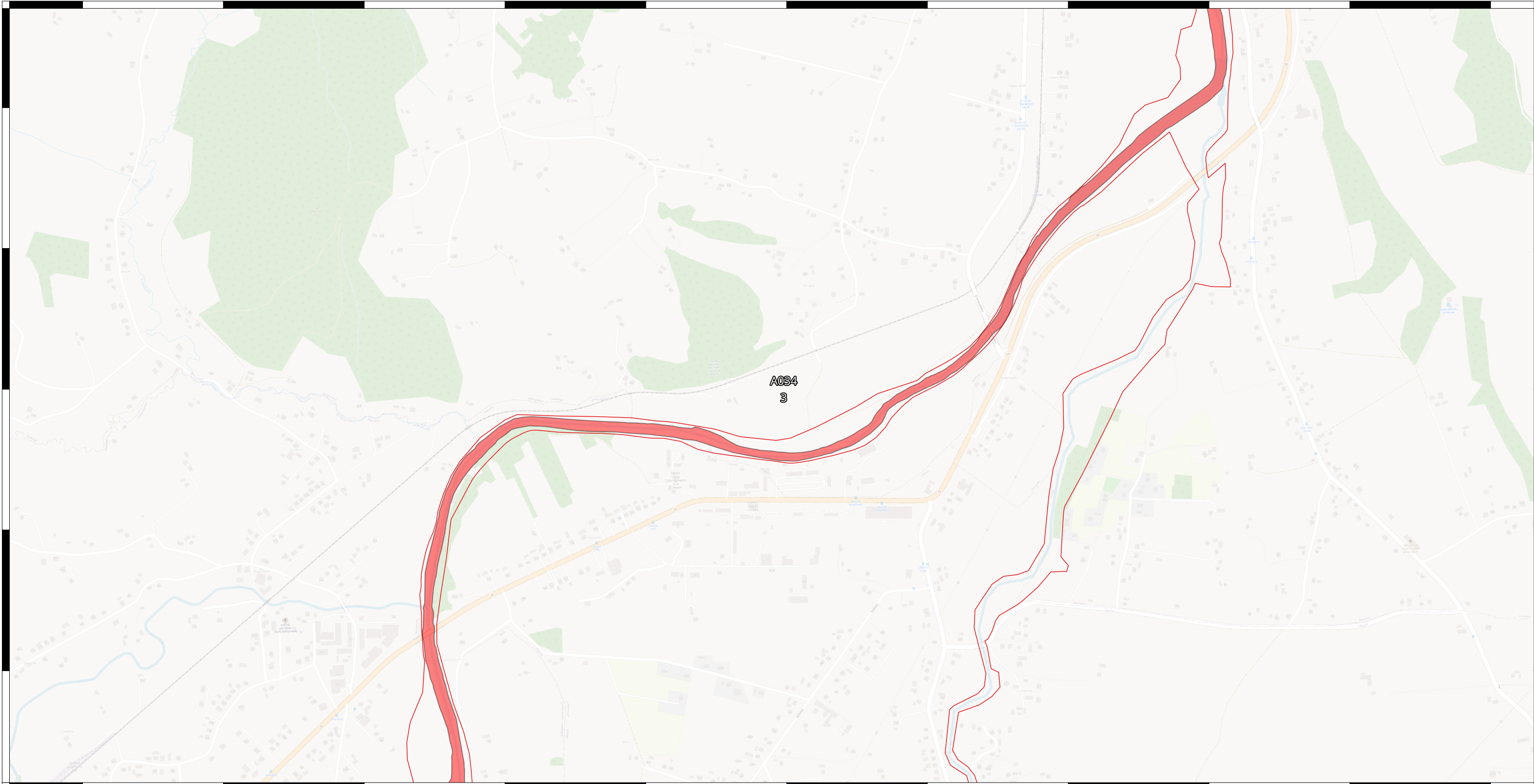


Lokalizacja monitoringu stanu przedmiotów ochrony oraz realizacji celów działań ochronnych dla siedlisk przyrodniczych i siedlisk gatunków zwierząt, będących przedmiotami ochrony na terenie obszaru Natura 2000 Wisłoka z Dopływami PLH180052

Wisłoka z dopływami PLH180052
 1106 Łosoś atlantycki

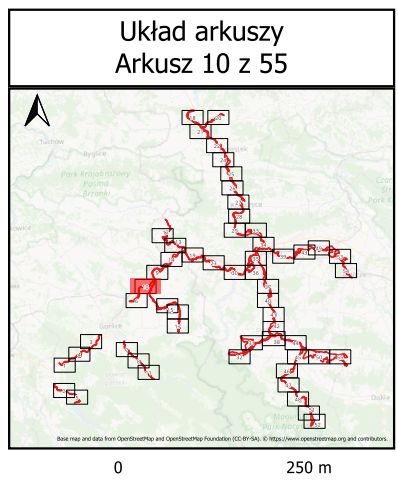


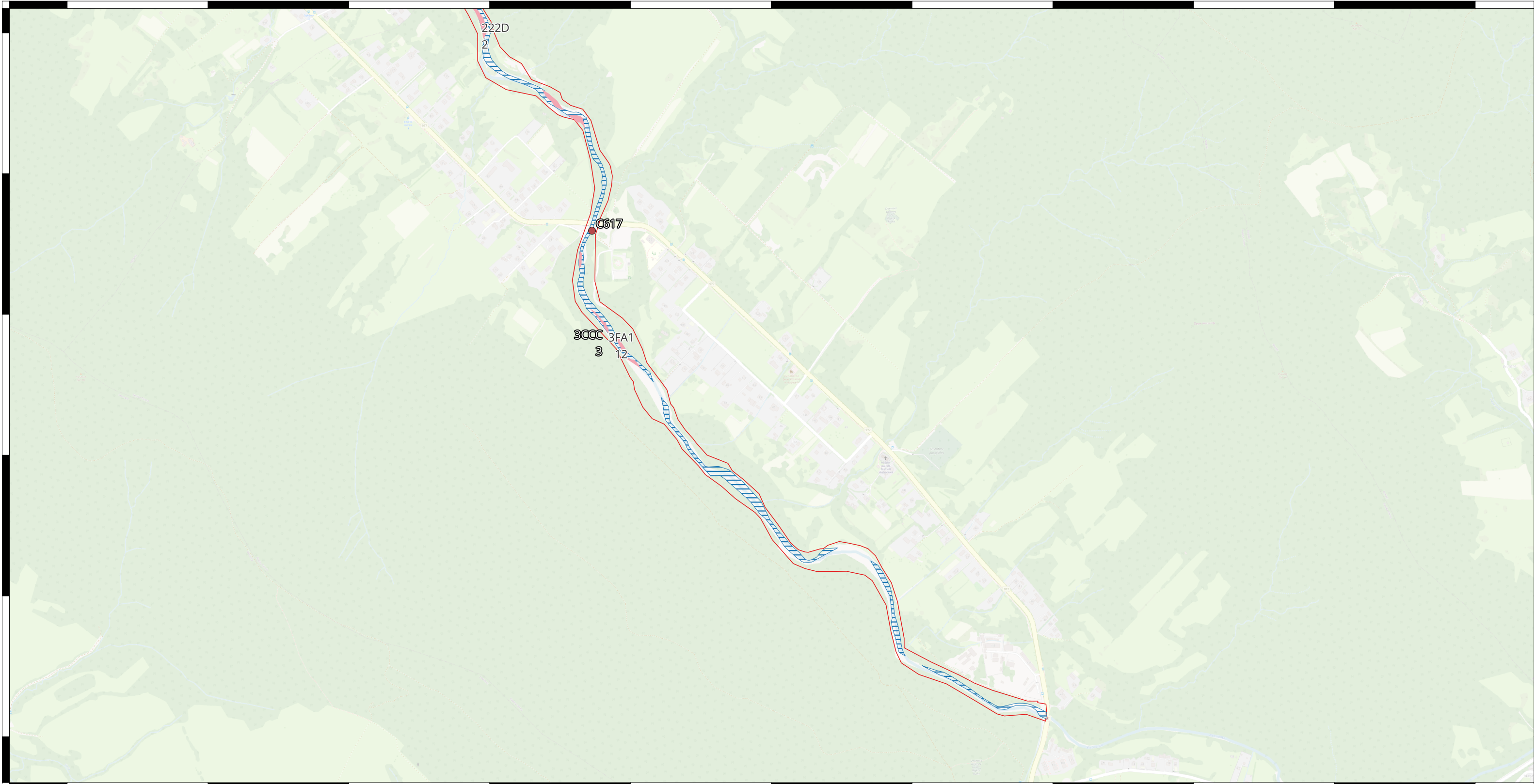
0 250 m



Lokalizacja monitoringu stanu przedmiotów ochrony oraz realizacji celów działań ochronnych dla siedlisk przyrodniczych i siedlisk gatunków zwierząt, będących przedmiotami ochrony na terenie obszaru Natura 2000 Wisłoka z Dopływami PLH180052

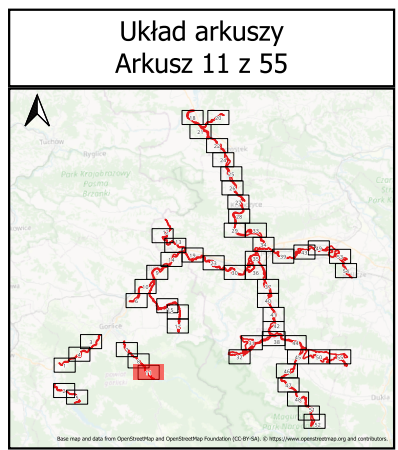
Wisłoka z dopływami PLH180052
 1106 Łosoś atlantycki



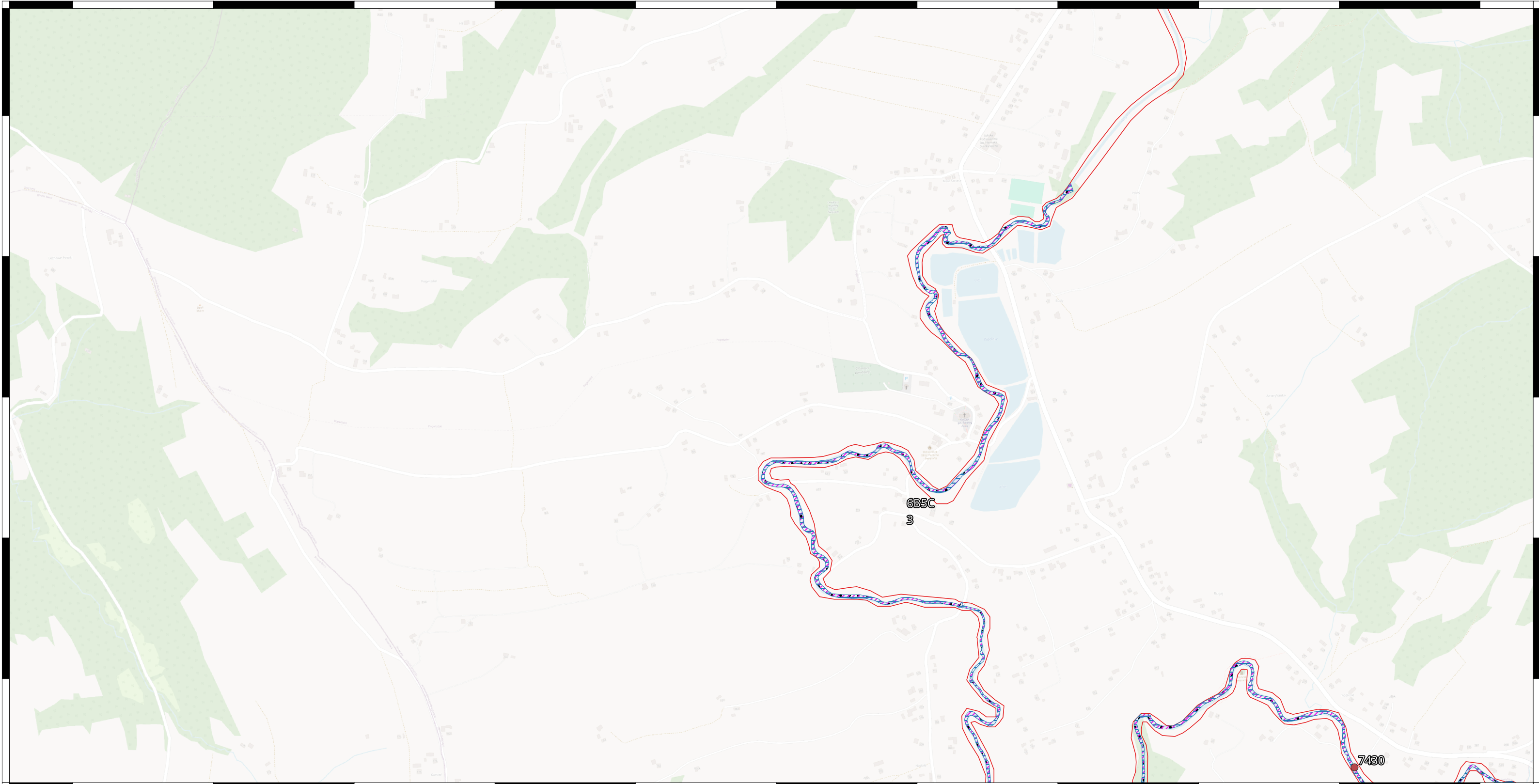


Lokalizacja monitoringu stanu przedmiotów ochrony oraz realizacji celów działań ochronnych dla siedlisk przyrodniczych i siedlisk gatunków zwierząt, będących przedmiotami ochrony na terenie obszaru Natura 2000 Wisłoka z Dopływami PLH180052

- Wisłoka z dopływami PLH180052
- 5264 Brzanka - potwierdzenie gat.
- 3220 Pionierska rośliność na kamieńcach górskich potoków monitoring
- 5264 Brzanka
- 1193 Kumak górski

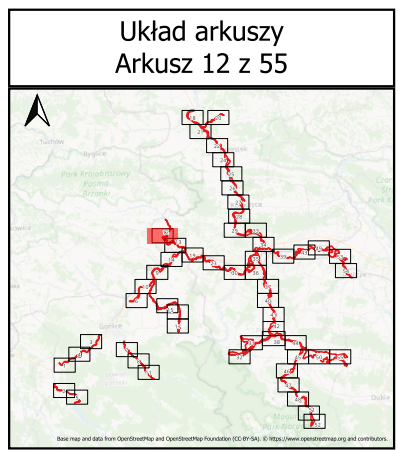


0 250 m

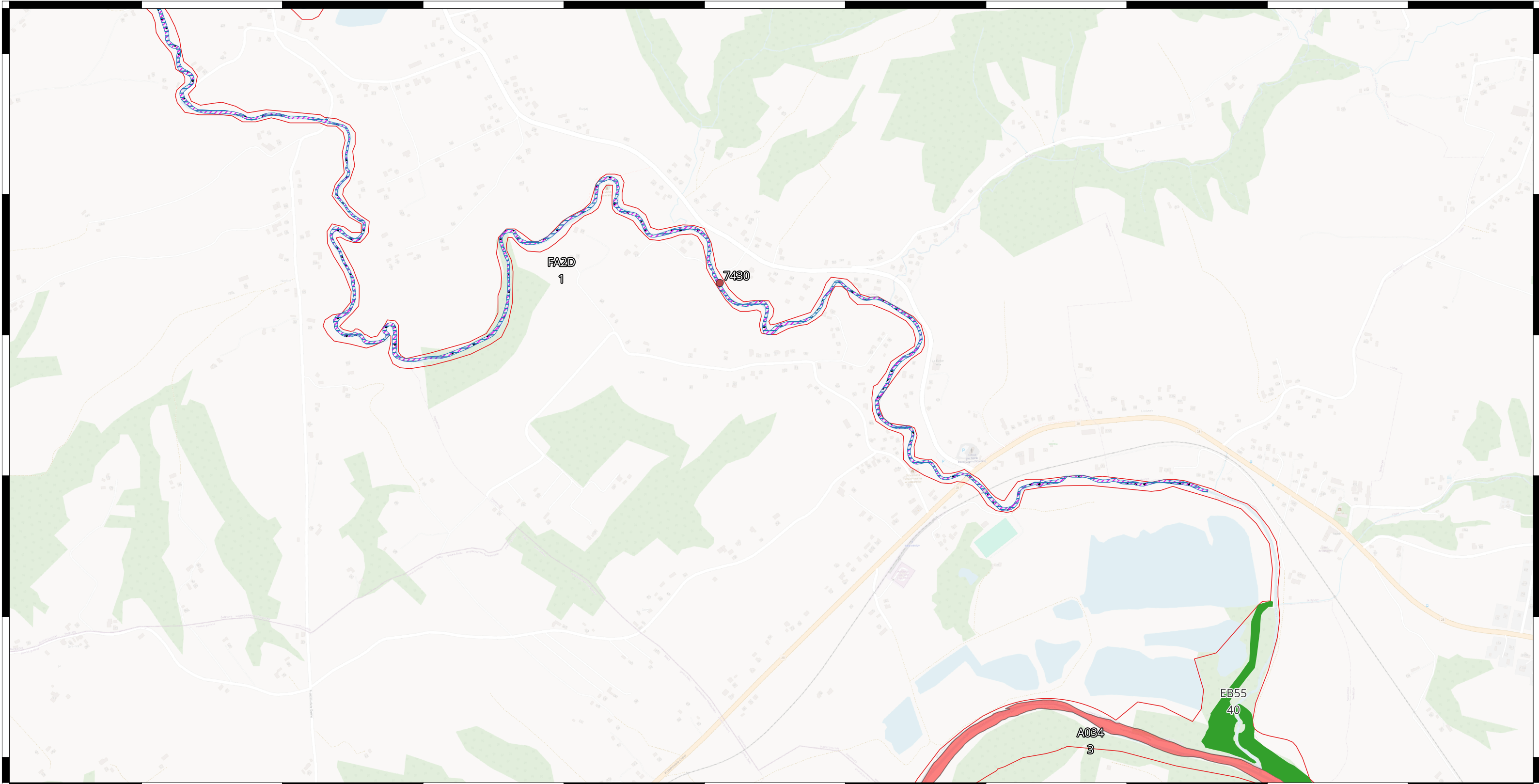


Lokalizacja monitoringu stanu przedmiotów ochrony oraz realizacji celów działań ochronnych dla siedlisk przyrodniczych i siedlisk gatunków zwierząt, będących przedmiotami ochrony na terenie obszaru Natura 2000 Wisłoka z Dopływami PLH180052

- Wisłoka z dopływami PLH180052
- 5264 Brzanka - potwierdzenie gat.
- 1096 Minóg strumieniowy
- 1163 Głowacz białopłetwy
- 5264 Brzanka

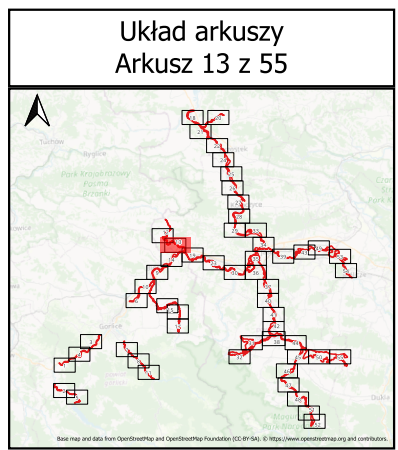


0 250 m

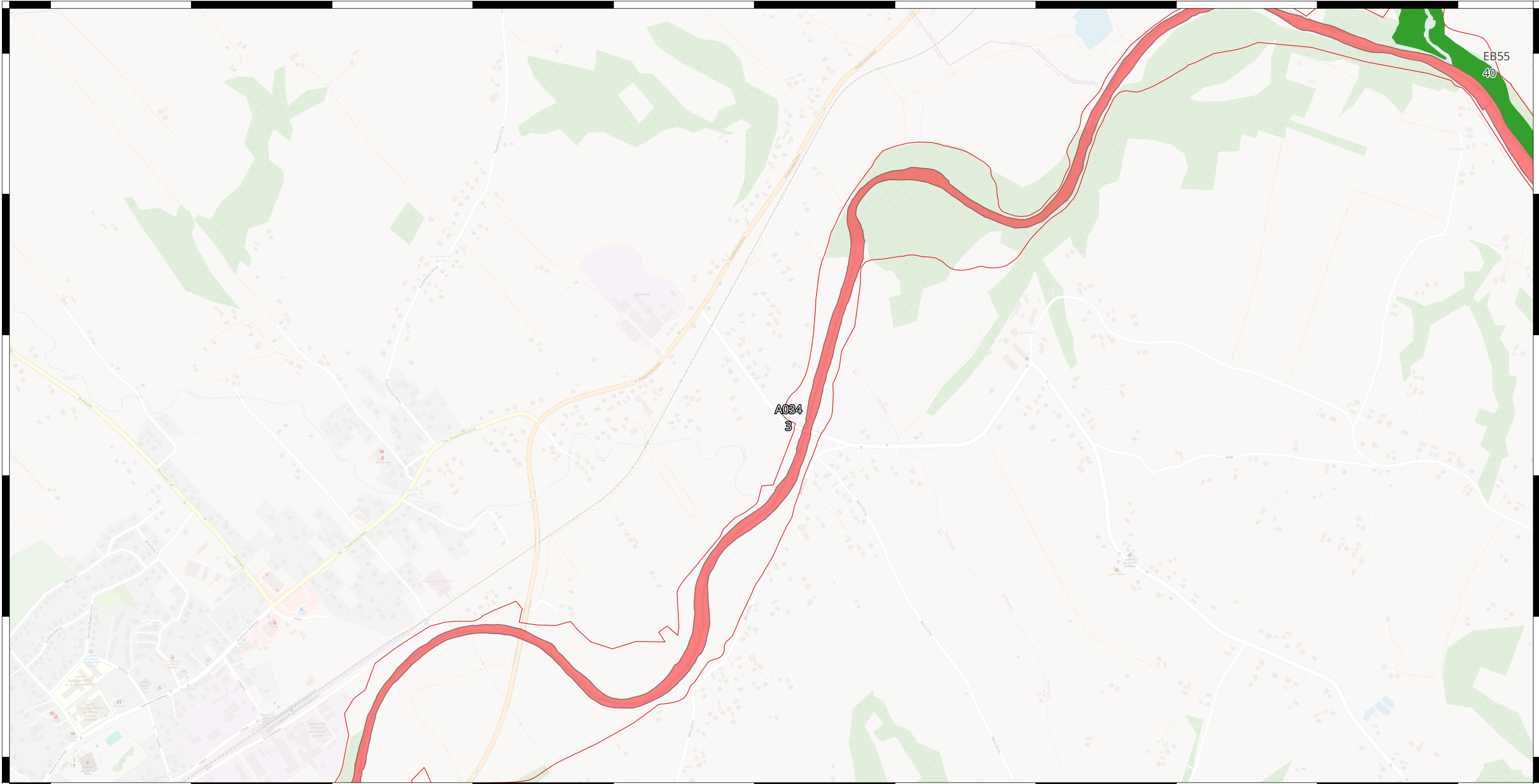


Lokalizacja monitoringu stanu przedmiotów ochrony oraz realizacji celów działań ochronnych dla siedlisk przyrodniczych i siedlisk gatunków zwierząt, będących przedmiotami ochrony na terenie obszaru Natura 2000 Wisłoka z Dopływami PLH180052

- | | | | |
|--|-----------------------------------|-----------------------|--------------------------|
| Wisłoka z dopływami PLH180052 | 5264 Brzanka - potwierdzenie gat. | 5264 Brzanka | 1163 Głowacz białopłetwy |
| 91E0 Łęgi wierzbowe, topolowe, olszowe i jesionowe | 1096 Minóg strumieniowy | 1106 Łosoś atlantycki | |

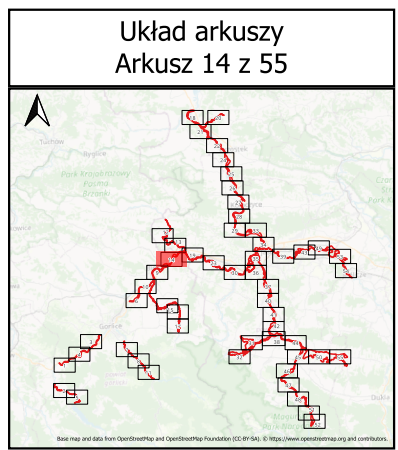


0 250 m

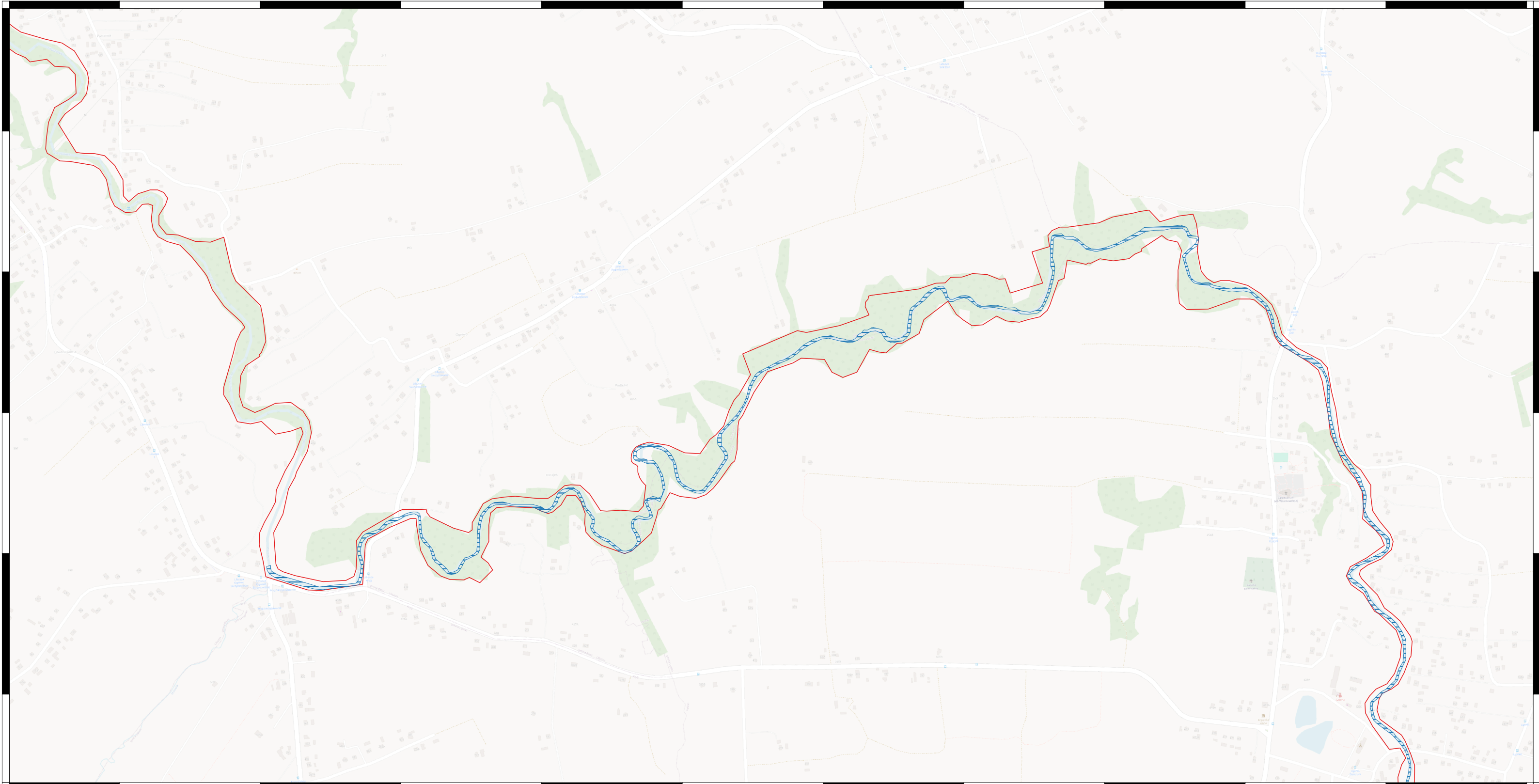


Lokalizacja monitoringu stanu przedmiotów ochrony oraz realizacji celów działań ochronnych dla siedlisk przyrodniczych i siedlisk gatunków zwierząt, będących przedmiotami ochrony na terenie obszaru Natura 2000 Wisłoka z Dopływami PLH180052



- Wisłoka z dopływami PLH180052
- 91E0 Łęgi wierzbowe, topolowe, olszowe i jesionowe
- 1106 Łosoś atlantycki

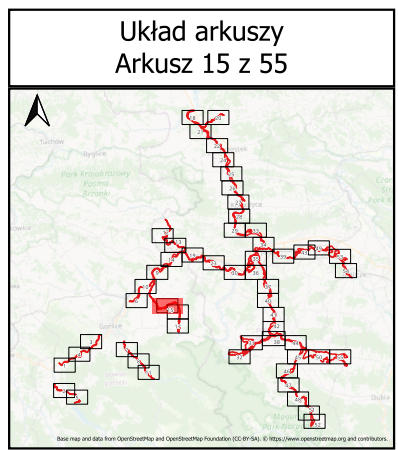


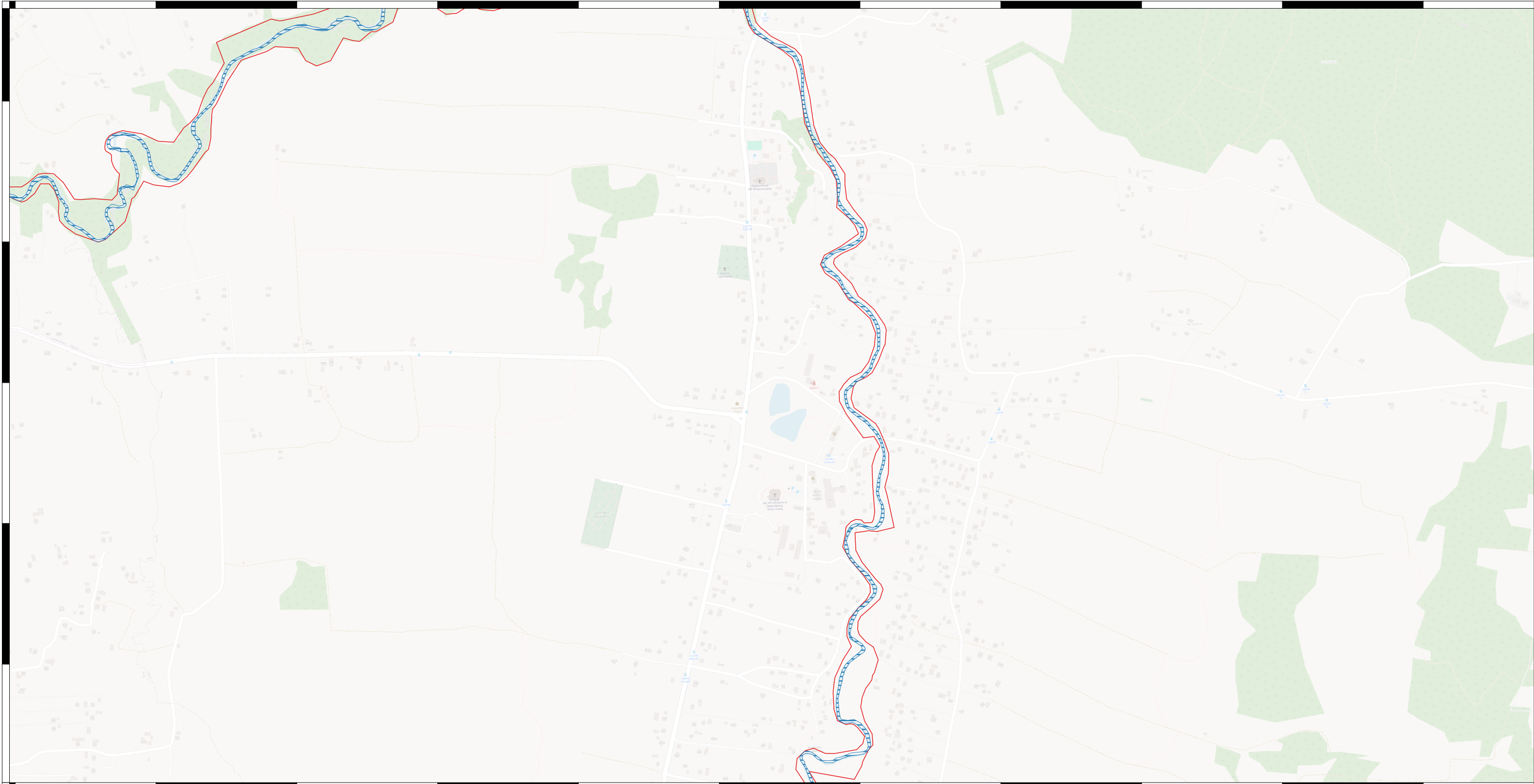
0 250 m





Lokalizacja monitoringu stanu przedmiotów ochrony oraz realizacji celów działań ochronnych dla siedlisk przyrodniczych i siedlisk gatunków zwierząt, będących przedmiotami ochrony na terenie obszaru Natura 2000 Wisłoka z Dopływami PLH180052

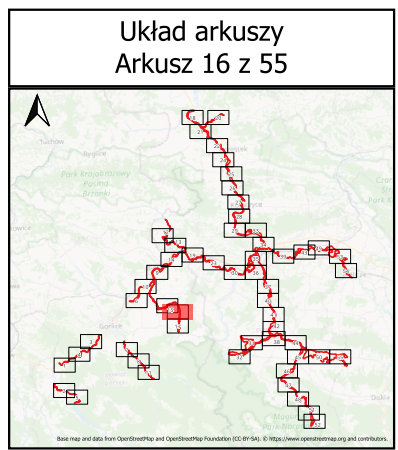
 Wisłoka z dopływami PLH180052  5264 Brzanka





Lokalizacja monitoringu stanu przedmiotów ochrony oraz realizacji celów działań ochronnych dla siedlisk przyrodniczych i siedlisk gatunków zwierząt, będących przedmiotami ochrony na terenie obszaru Natura 2000 Wisłoka z Dopływami PLH180052

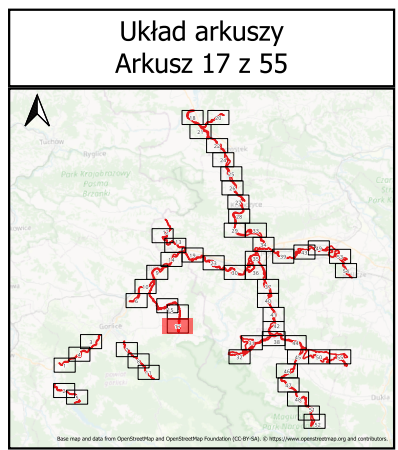
 Wisłoka z dopływami PLH180052
  5264 Brzanka



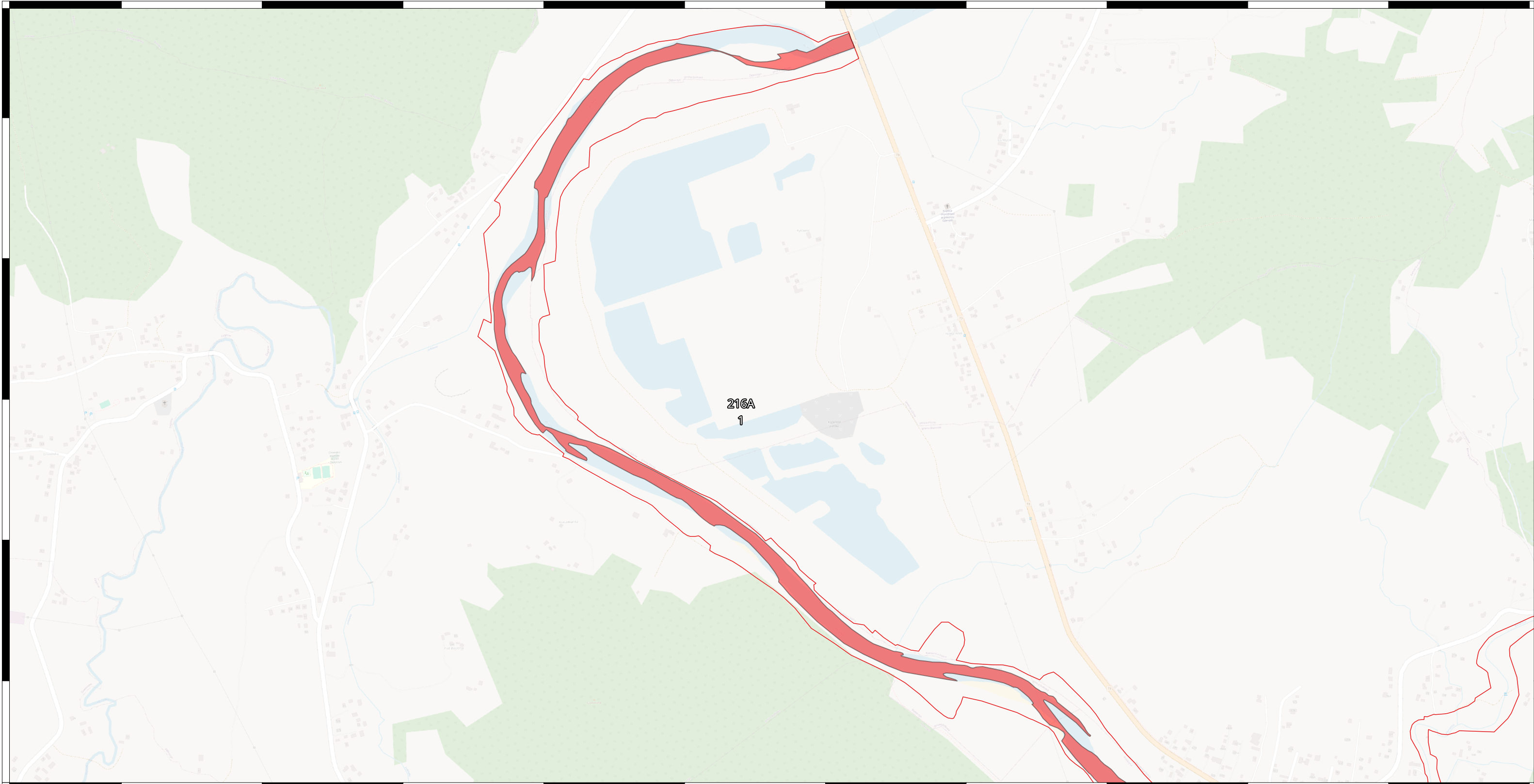


Lokalizacja monitoringu stanu przedmiotów ochrony oraz realizacji celów działań ochronnych dla siedlisk przyrodniczych i siedlisk gatunków zwierząt, będących przedmiotami ochrony na terenie obszaru Natura 2000 Wisłoka z Dopływami PLH180052

- Wisłoka z dopływami PLH180052
- 5264 Brzanka - potwierdzenie gat.
- 5264 Brzanka

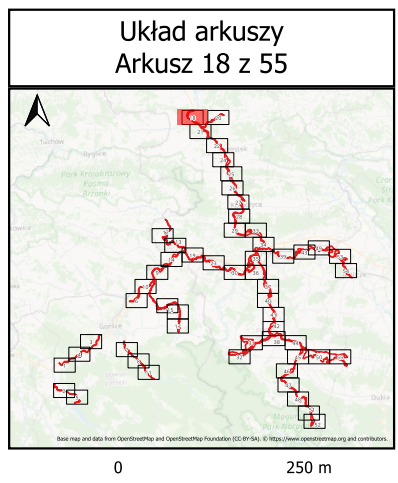


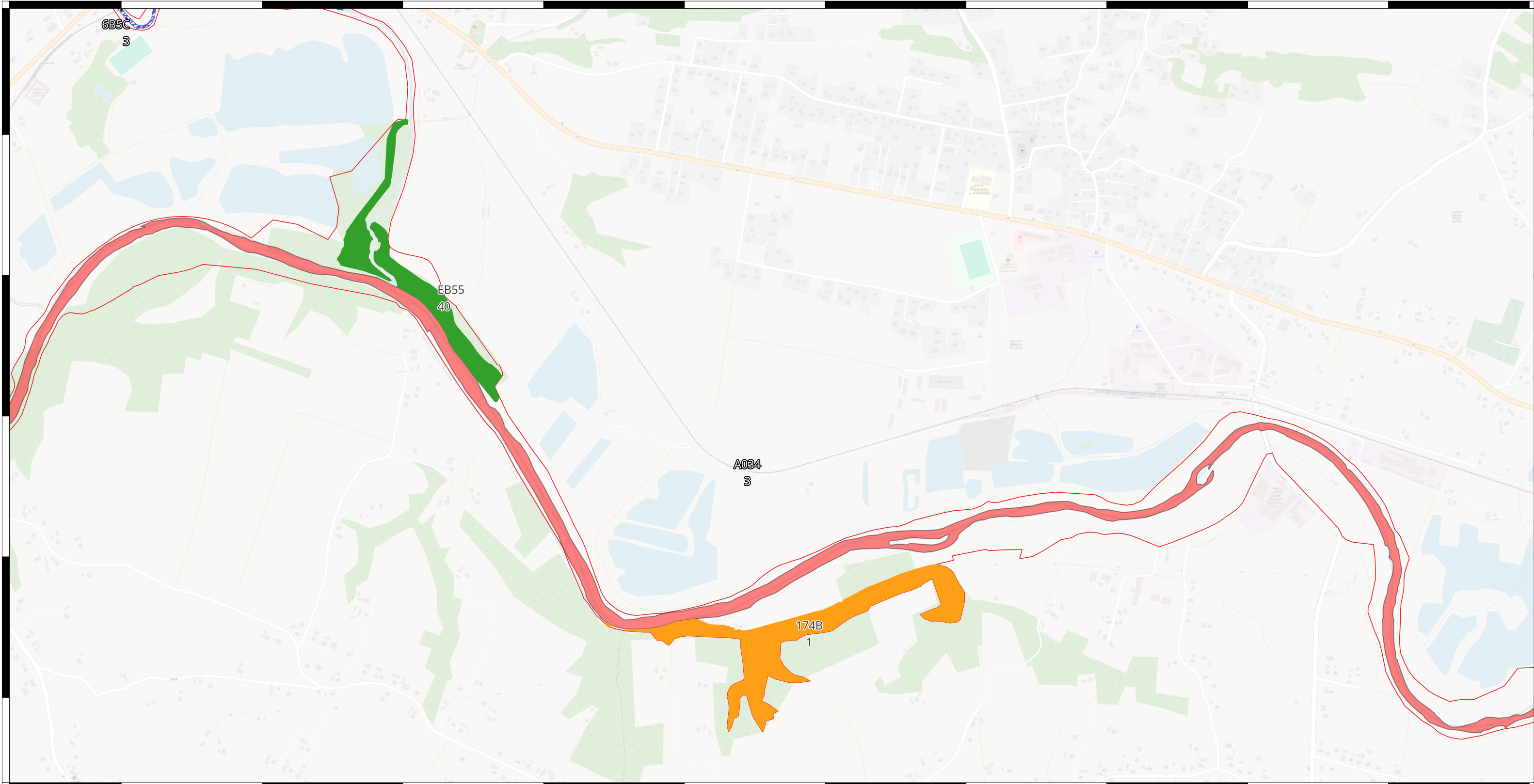
0 250 m



Lokalizacja monitoringu stanu przedmiotów ochrony oraz realizacji celów działań ochronnych dla siedlisk przyrodniczych i siedlisk gatunków zwierząt, będących przedmiotami ochrony na terenie obszaru Natura 2000 Wisłoka z Dopływami PLH180052

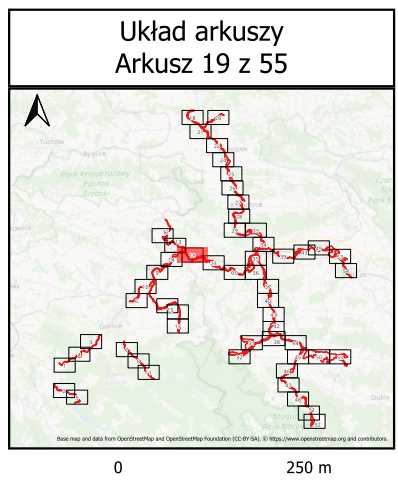
Wisłoka z dopływami PLH180052
 1106 Łosoś atlantycki

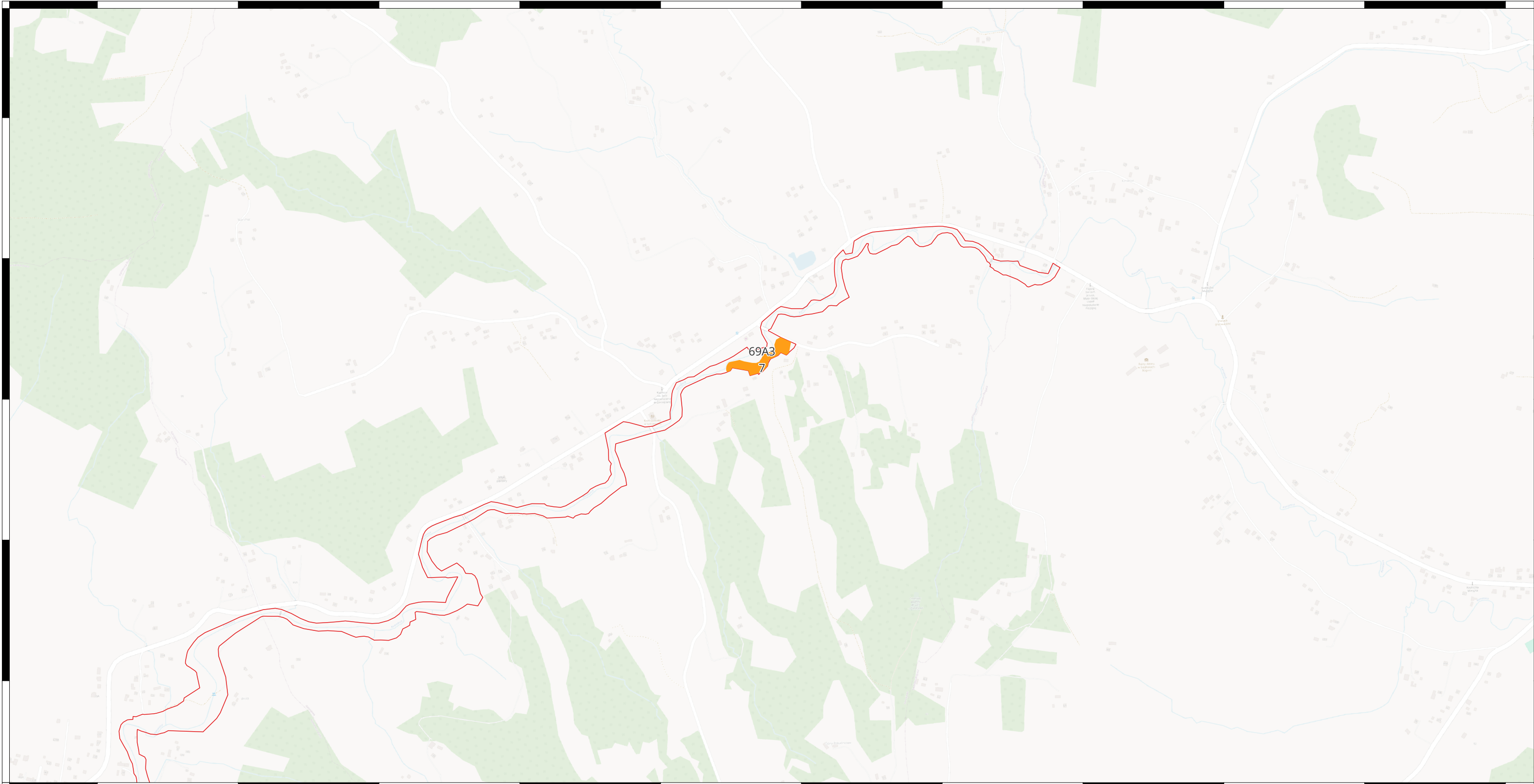




Lokalizacja monitoringu stanu przedmiotów ochrony oraz realizacji celów działań ochronnych dla siedlisk przyrodniczych i siedlisk gatunków zwierząt, będących przedmiotami ochrony na terenie obszaru Natura 2000 Wisłoka z Dopływami PLH180052

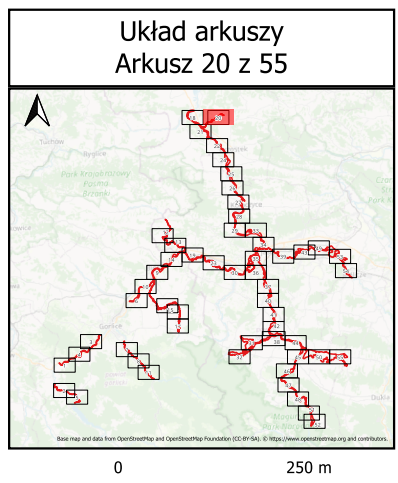
- | | | | |
|--|---|-----------------------|--------------------------|
| Wisłoka z dopływami PLH180052 | 9170 Grąd środkowoeuropejski i subkontynentalny | 5264 Brzanka | 1163 Głowacz białopłetwy |
| 91E0 Łęgi wierzbowe, topolowe, olszowe i jesionowe | 1096 Minóg strumieniowy | 1106 Łosoś atlantycki | |

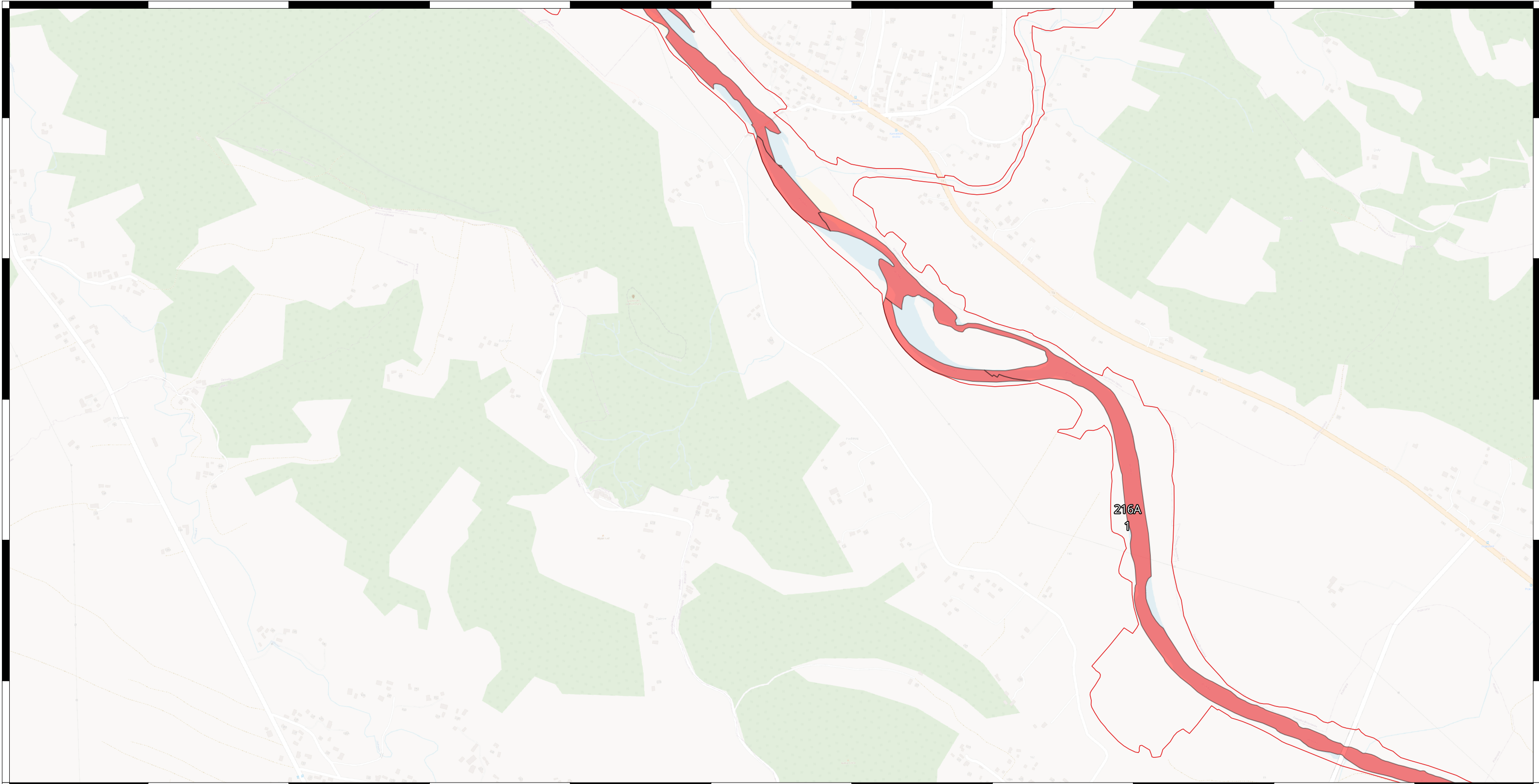




Lokalizacja monitoringu stanu przedmiotów ochrony oraz realizacji celów działań ochronnych dla siedlisk przyrodniczych i siedlisk gatunków zwierząt, będących przedmiotami ochrony na terenie obszaru Natura 2000 Wisłoka z Dopływami PLH180052

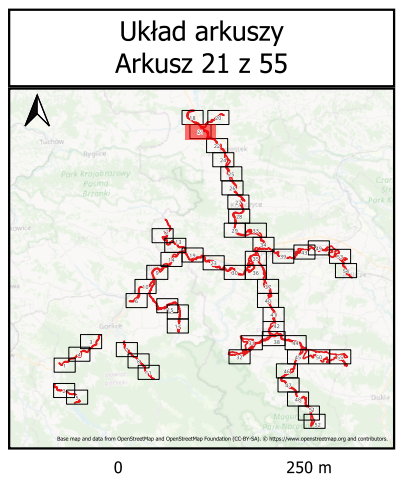
Wisłoka z dopływami PLH180052
 9170 Grąd środkowoeuropejski i subkontynentalny

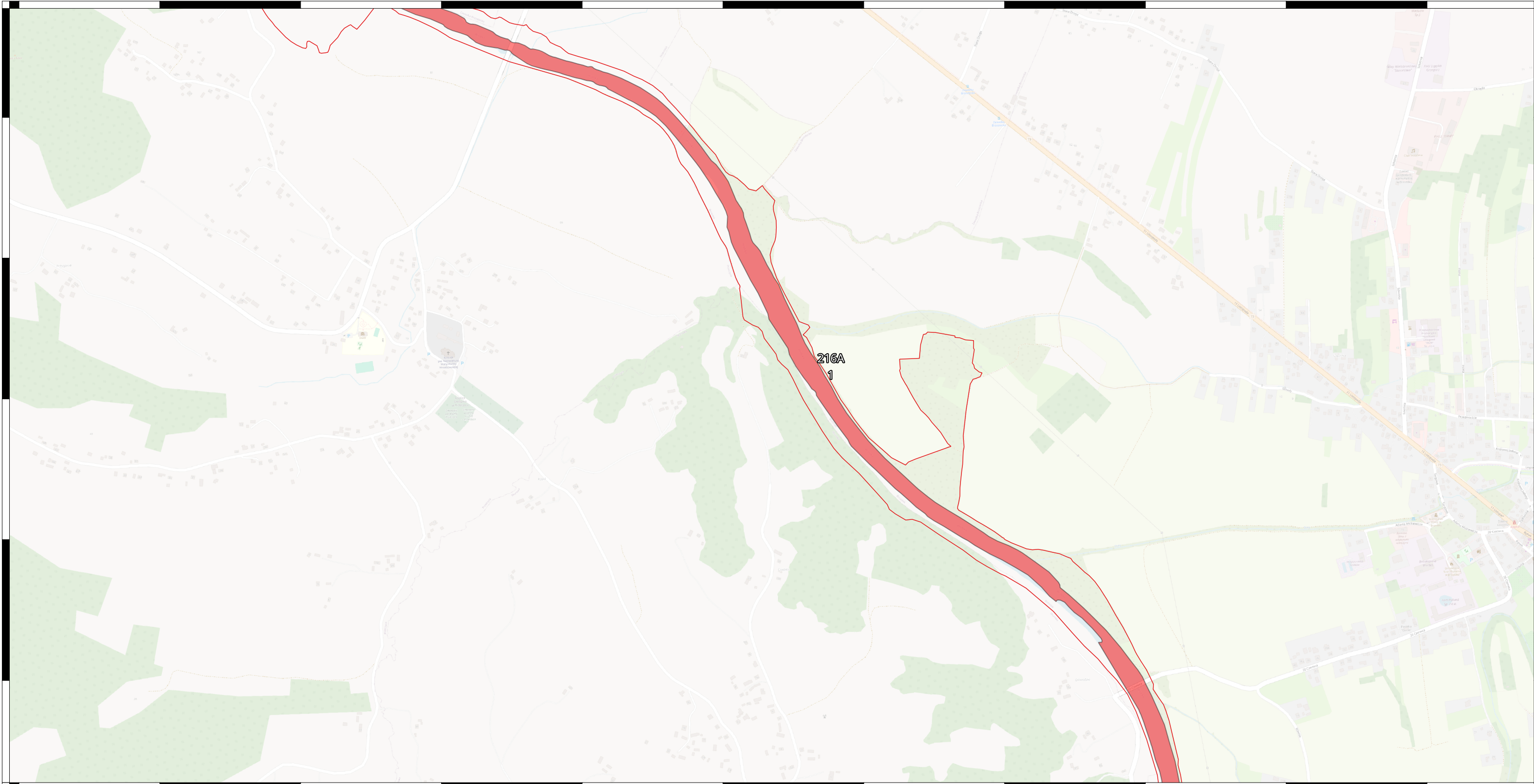






Lokalizacja monitoringu stanu przedmiotów ochrony oraz realizacji celów działań ochronnych dla siedlisk przyrodniczych i siedlisk gatunków zwierząt, będących przedmiotami ochrony na terenie obszaru Natura 2000 Wisłoka z Dopływami PLH180052

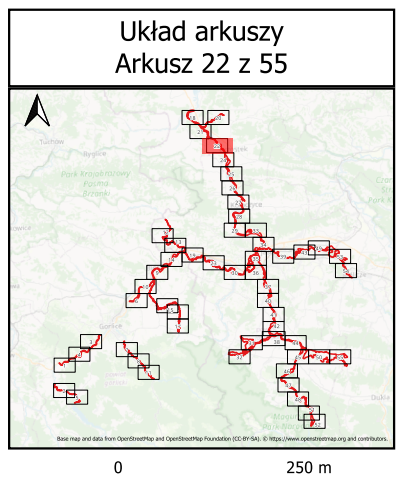
Wisłoka z dopływami PLH180052
 1106 Łosoś atlantycki

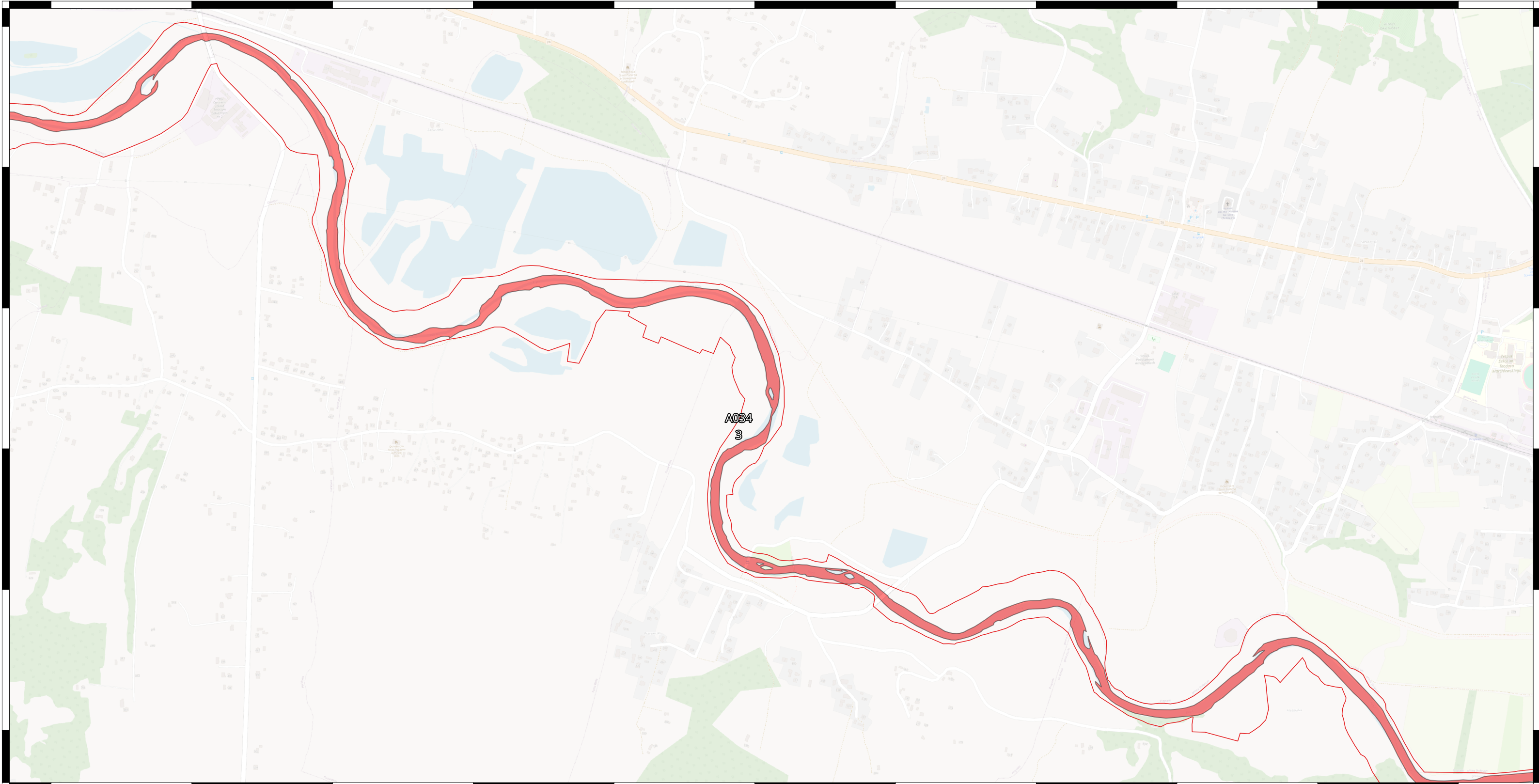




Lokalizacja monitoringu stanu przedmiotów ochrony oraz realizacji celów działań ochronnych dla siedlisk przyrodniczych i siedlisk gatunków zwierząt, będących przedmiotami ochrony na terenie obszaru Natura 2000 Wisłoka z Dopływami PLH180052

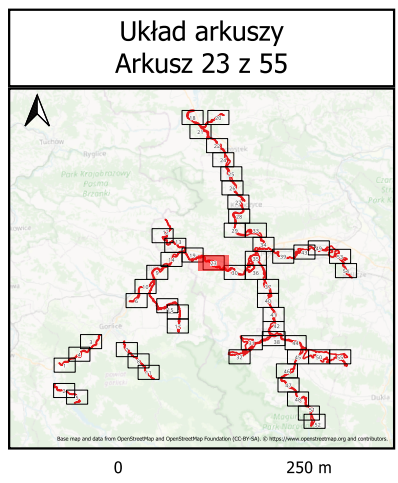
 Wisłoka z dopływami PLH180052  1106 Łosoś atlantycki

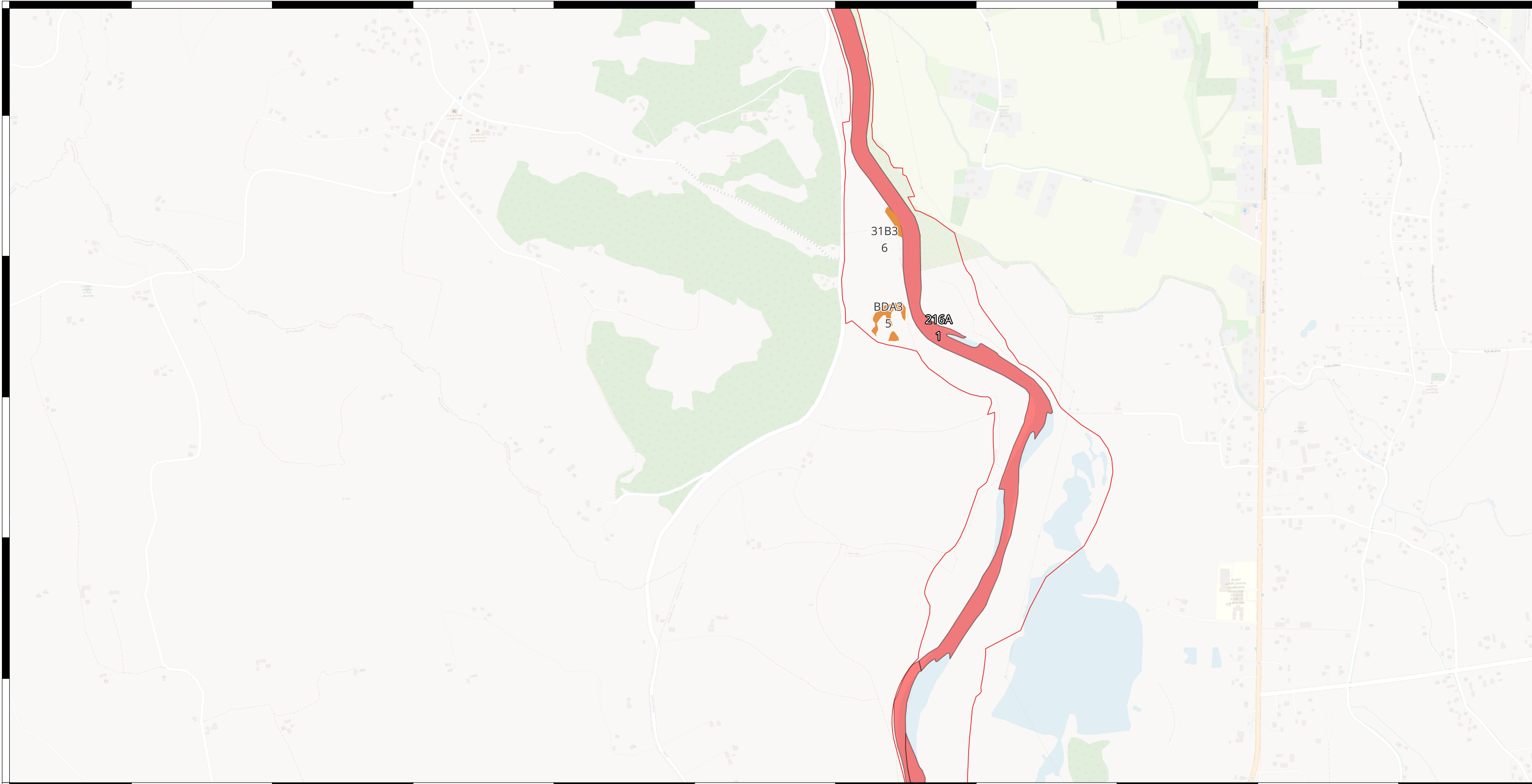




Lokalizacja monitoringu stanu przedmiotów ochrony oraz realizacji celów działań ochronnych dla siedlisk przyrodniczych i siedlisk gatunków zwierząt, będących przedmiotami ochrony na terenie obszaru Natura 2000 Wisłoka z Dopływami PLH180052

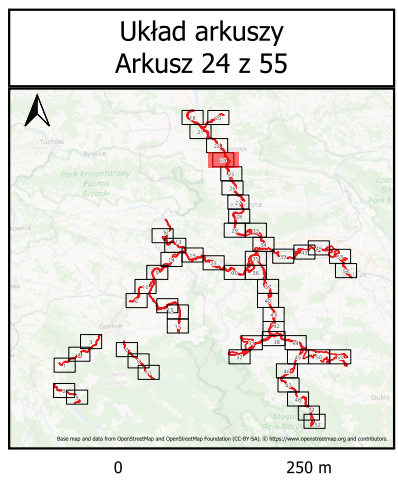
Wisłoka z dopływami PLH180052
 1106 Łosoś atlantycki

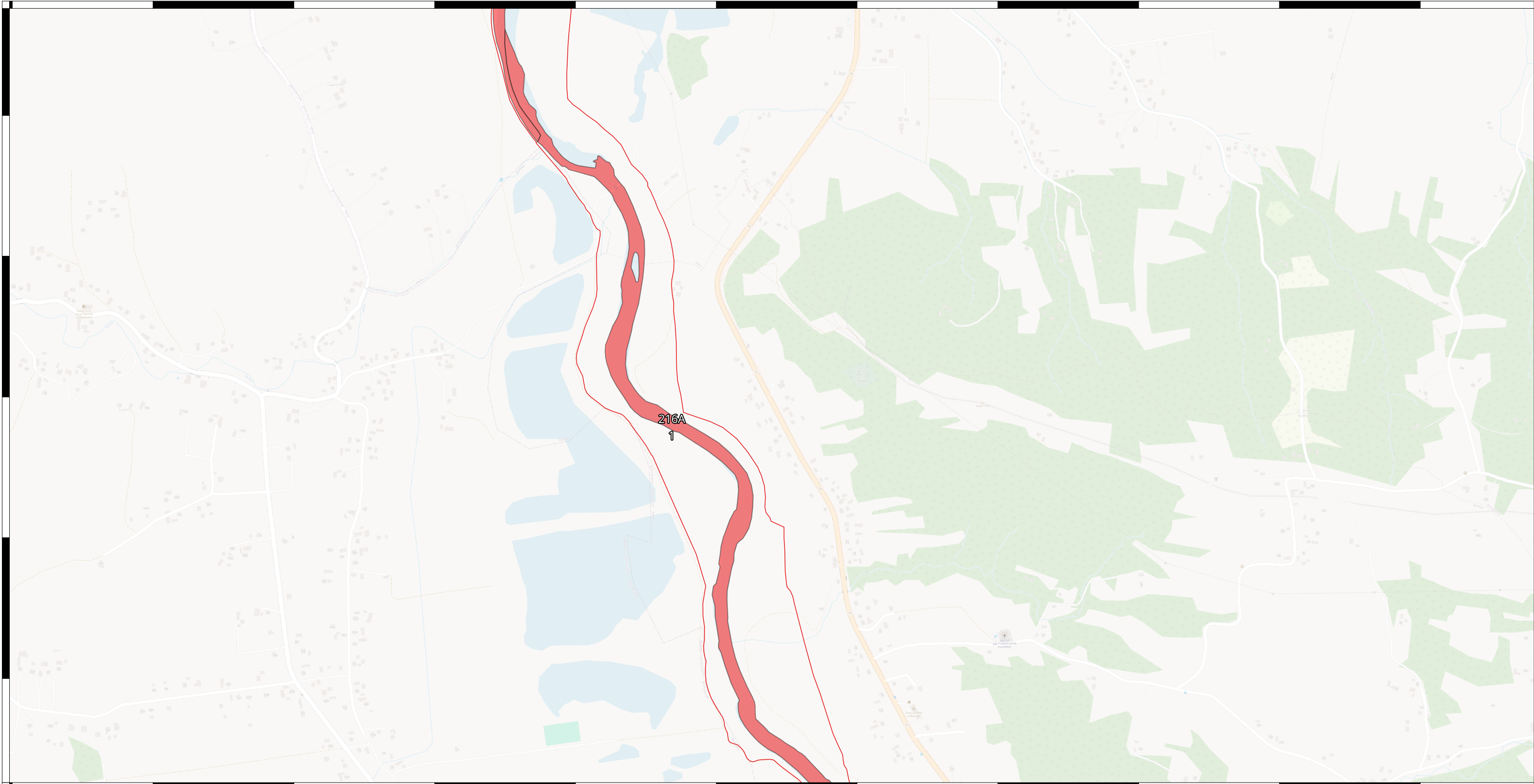






Lokalizacja monitoringu stanu przedmiotów ochrony oraz realizacji celów działań ochronnych dla siedlisk przyrodniczych i siedlisk gatunków zwierząt, będących przedmiotami ochrony na terenie obszaru Natura 2000 Wisłoka z Dopływami PLH180052

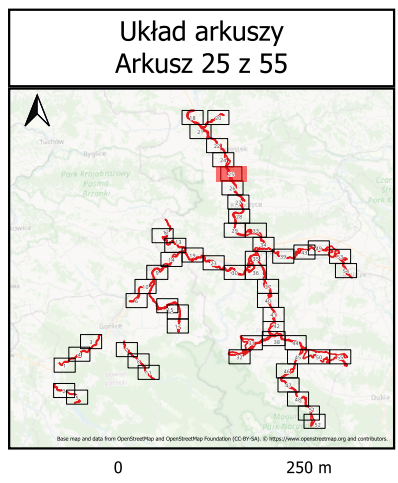
Wisłoka z dopływami PLH180052
 6430 Ziołorośla górskie i ziołorośla nadrzeczne
 1106 Łosoś atlantycki

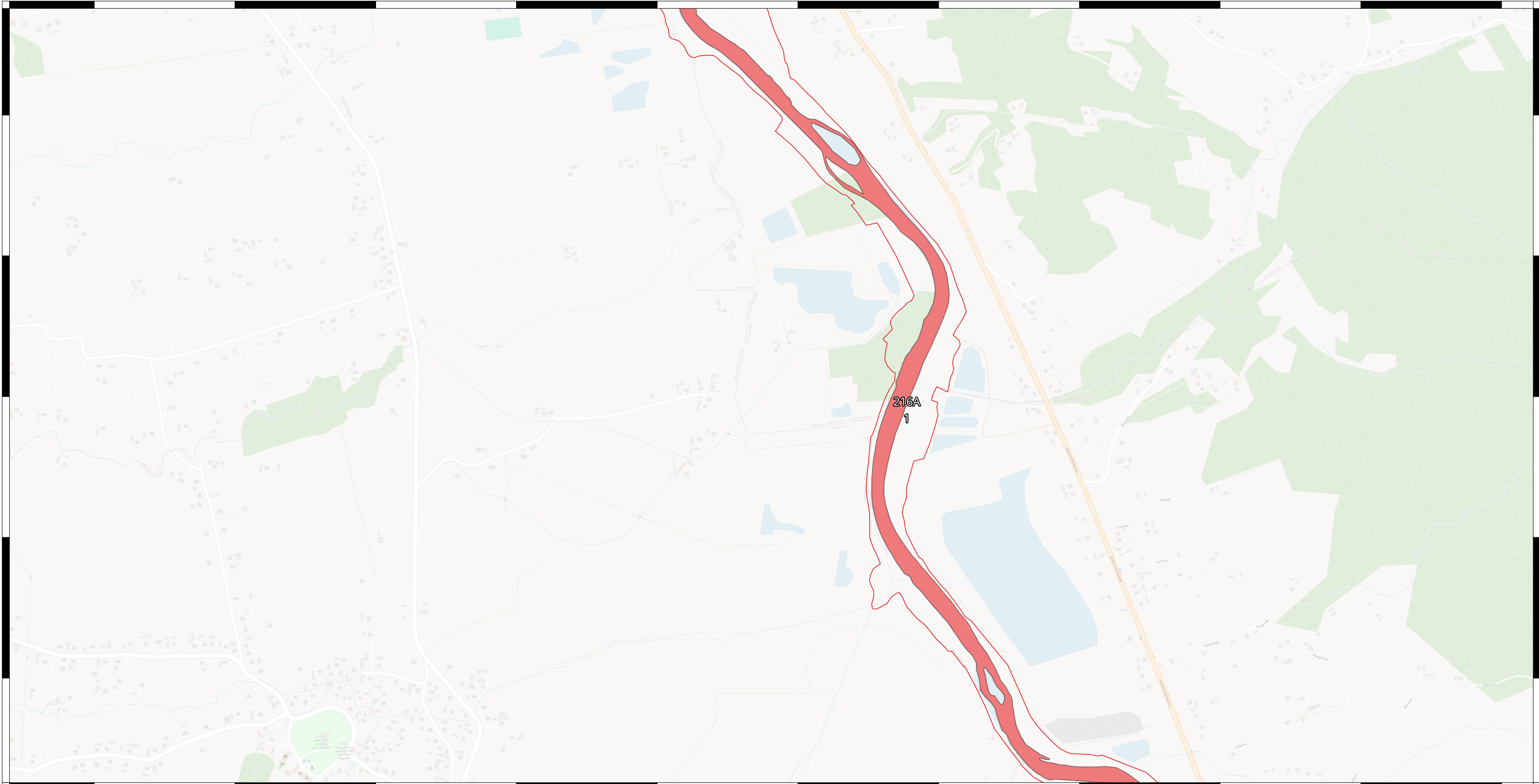




Lokalizacja monitoringu stanu przedmiotów ochrony oraz realizacji celów działań ochronnych dla siedlisk przyrodniczych i siedlisk gatunków zwierząt, będących przedmiotami ochrony na terenie obszaru Natura 2000 Wisłoka z Dopływami PLH180052

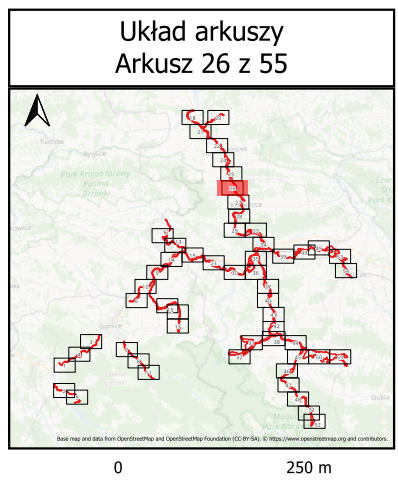
 Wisłoka z dopływami PLH180052  1106 Łosoś atlantycki

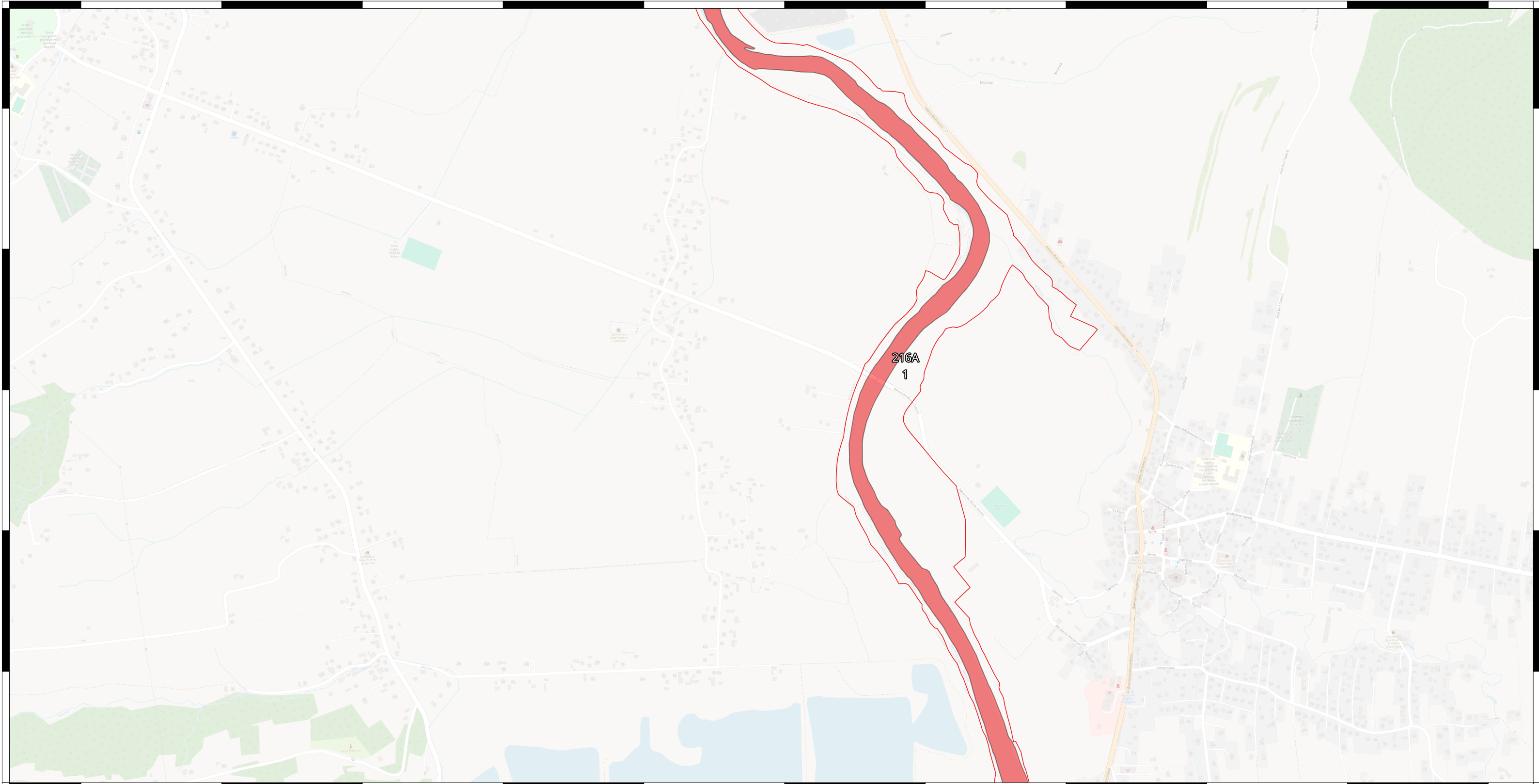




Lokalizacja monitoringu stanu przedmiotów ochrony oraz realizacji celów działań ochronnych dla siedlisk przyrodniczych i siedlisk gatunków zwierząt, będących przedmiotami ochrony na terenie obszaru Natura 2000 Wisłoka z Dopływami PLH180052

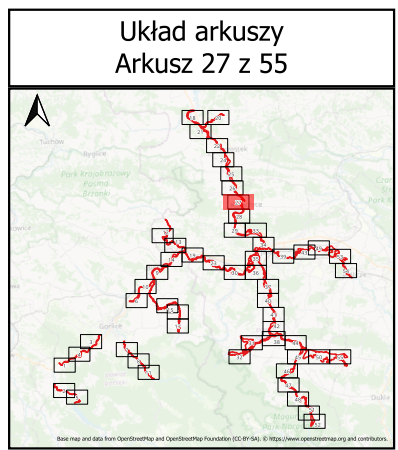
Wisłoka z dopływami PLH180052
 1106 Łosoś atlantycki

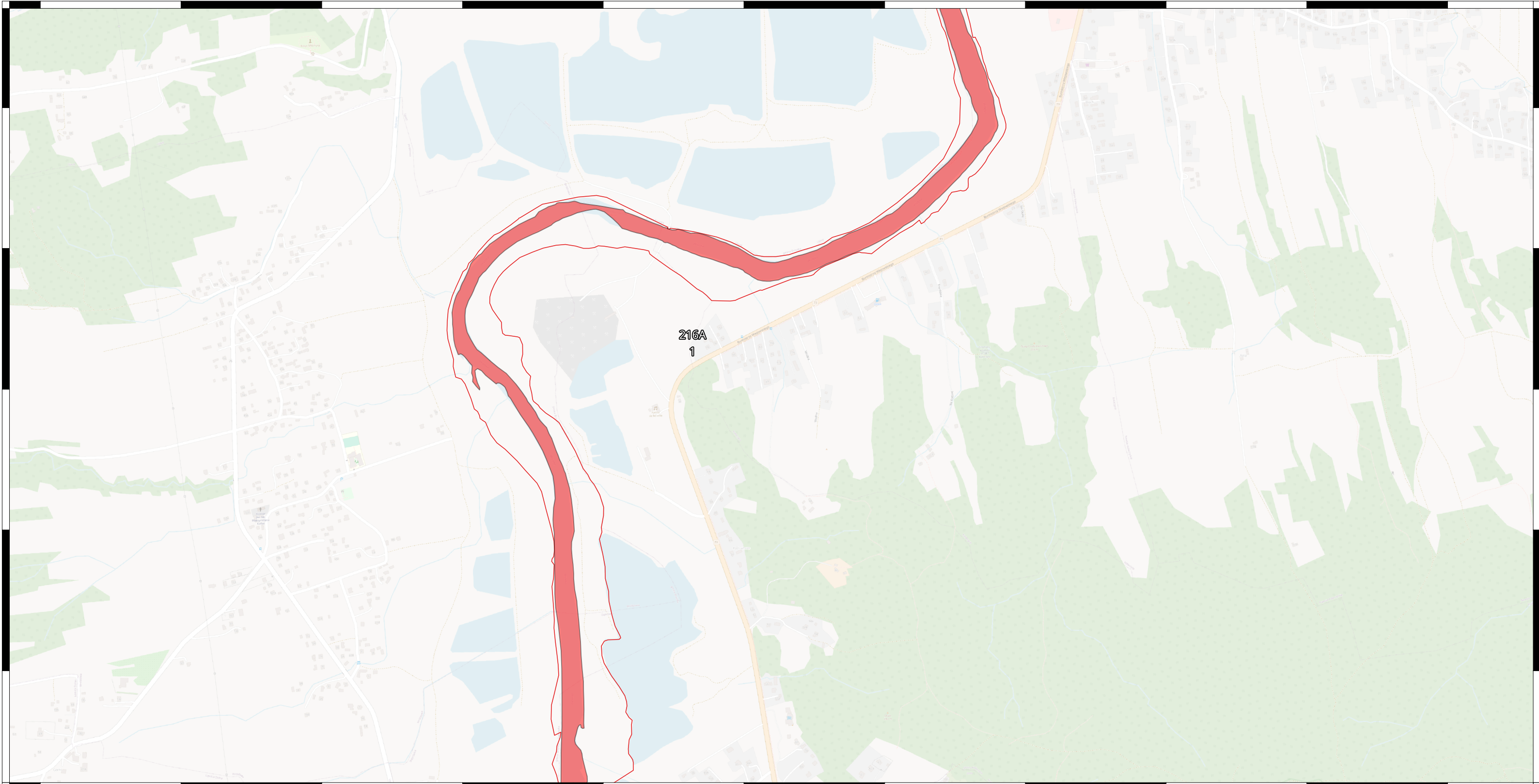






Lokalizacja monitoringu stanu przedmiotów ochrony oraz realizacji celów działań ochronnych dla siedlisk przyrodniczych i siedlisk gatunków zwierząt, będących przedmiotami ochrony na terenie obszaru Natura 2000 Wisłoka z Dopływami PLH180052

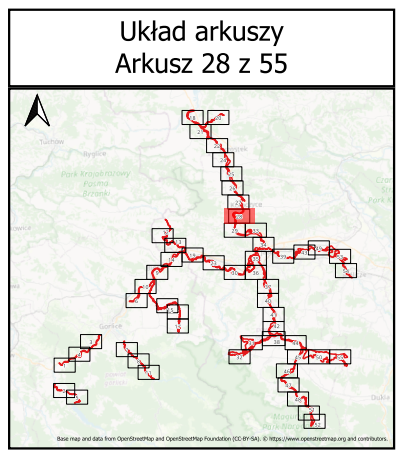
Wisłoka z dopływami PLH180052 1106 Łosoś atlantycki



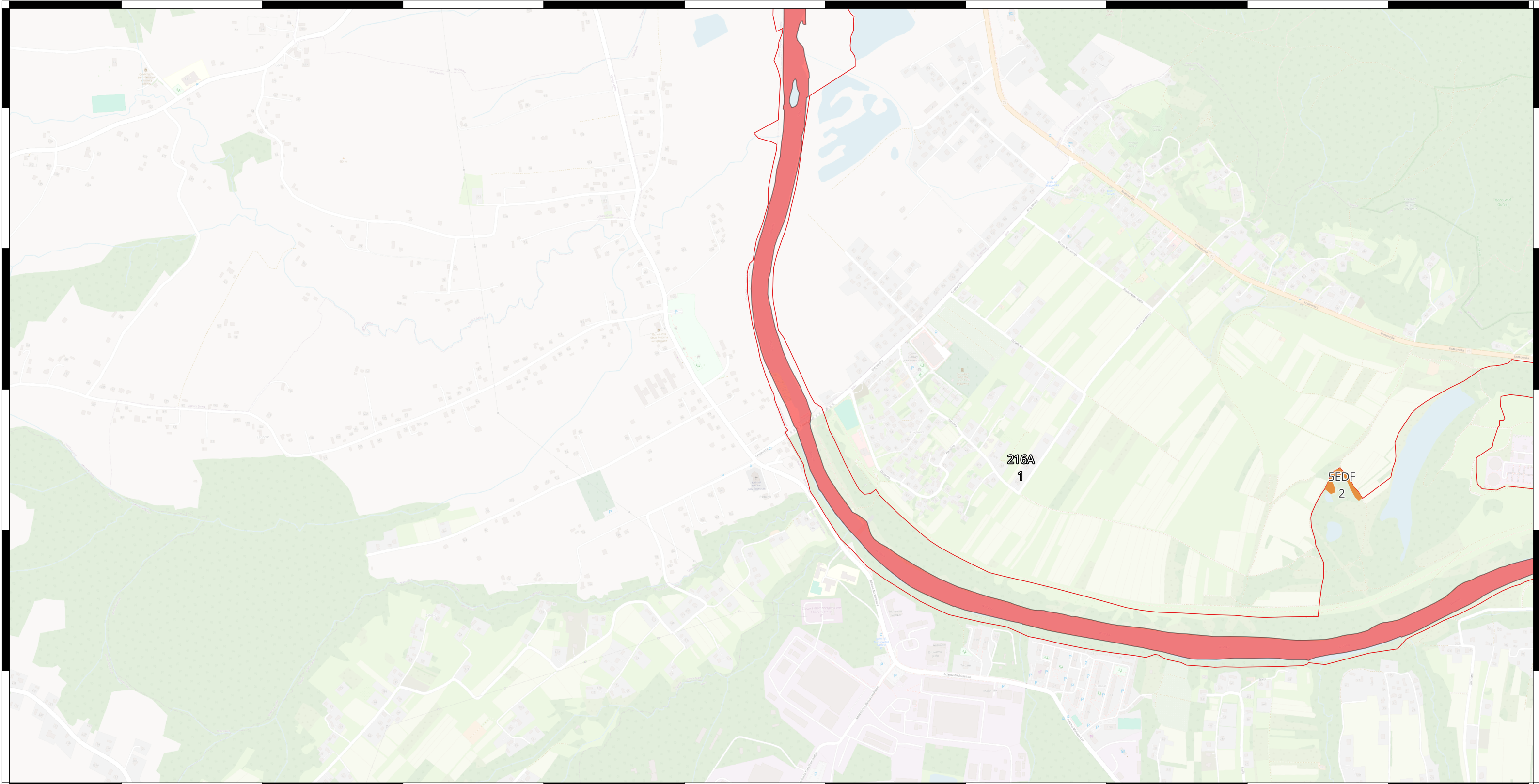


Lokalizacja monitoringu stanu przedmiotów ochrony oraz realizacji celów działań ochronnych dla siedlisk przyrodniczych i siedlisk gatunków zwierząt, będących przedmiotami ochrony na terenie obszaru Natura 2000 Wisłoka z Dopływami PLH180052

 Wisłoka z dopływami PLH180052  1106 Łosoś atlantycki

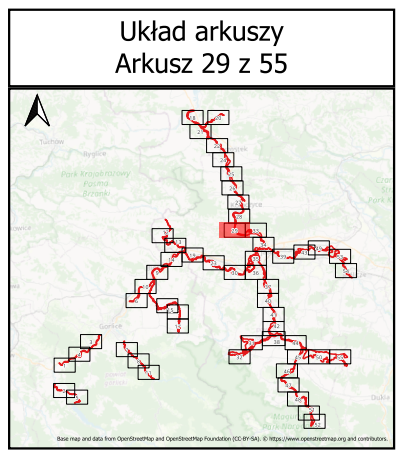


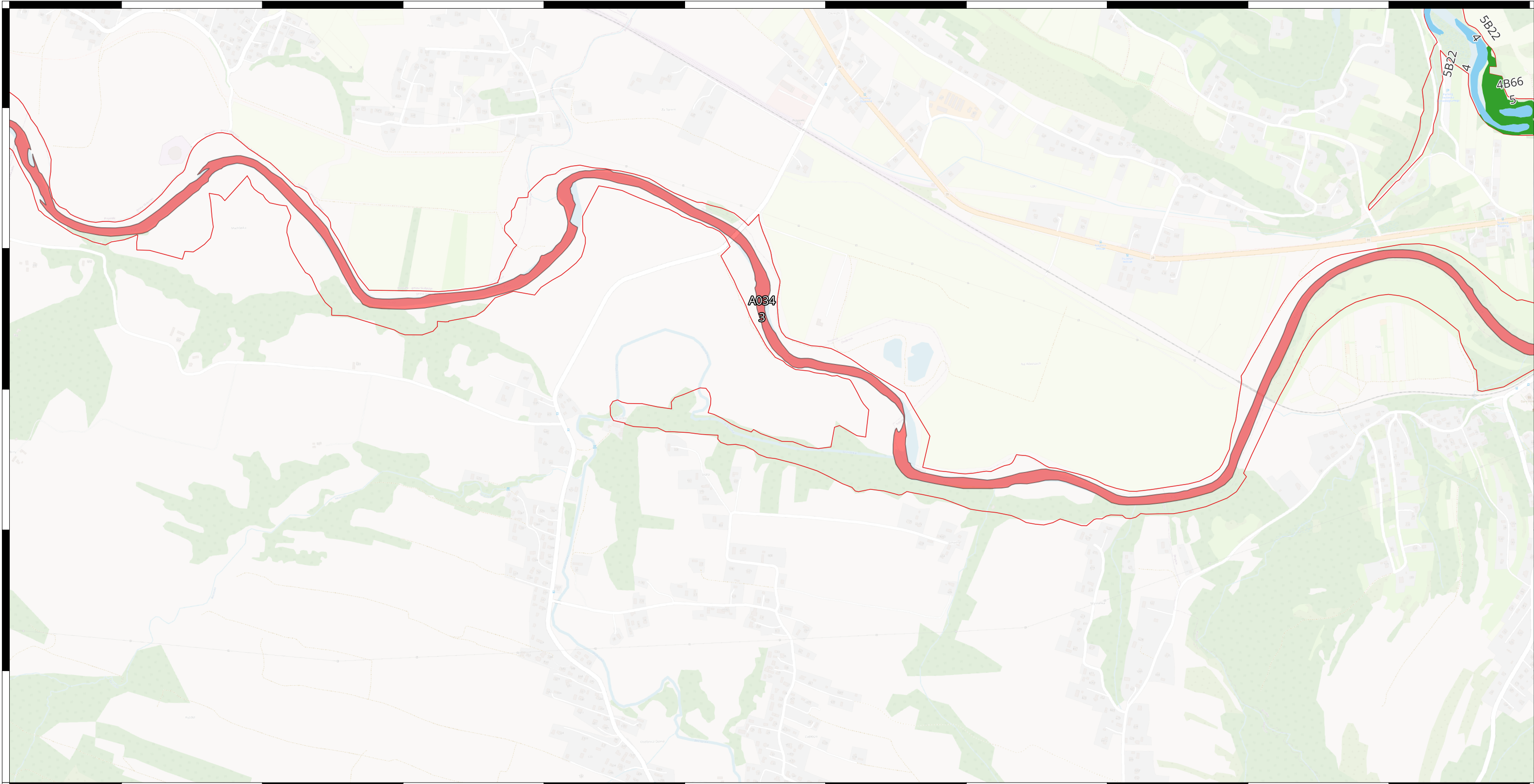
0 250 m



Lokalizacja monitoringu stanu przedmiotów ochrony oraz realizacji celów działań ochronnych dla siedlisk przyrodniczych i siedlisk gatunków zwierząt, będących przedmiotami ochrony na terenie obszaru Natura 2000 Wisłoka z Dopływami PLH180052

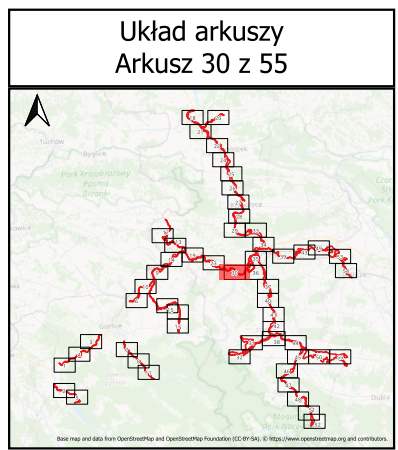
- Wisłoka z dopływami PLH180052
- 6430 Ziołorośla górskie i ziołorośla nadrzeczne
- 1106 Łosoś atlantycki



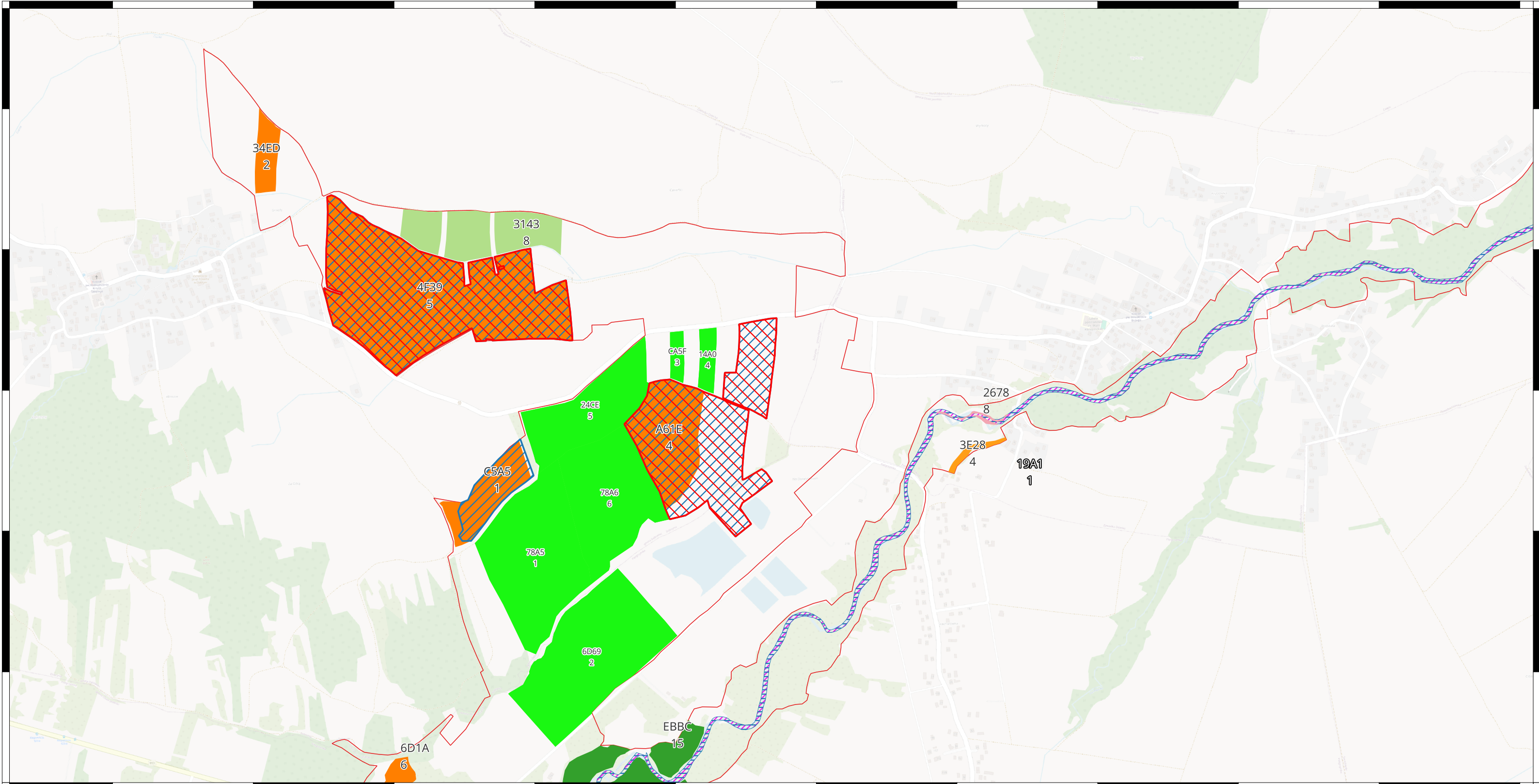


Lokalizacja monitoringu stanu przedmiotów ochrony oraz realizacji celów działań ochronnych dla siedlisk przyrodniczych i siedlisk gatunków zwierząt, będących przedmiotami ochrony na terenie obszaru Natura 2000 Wisłoka z Dopływami PLH180052

- Wisłoka z dopływami PLH180052
- 3150 Starorzeczca i naturalne eutroficzne zbiorniki wodne ze zbiorowiskami z Nympheion, Potamion
- 3150 Starorzeczca i naturalne eutroficzne zbiorniki wodne ze zbiorowiskami z Nympheion, Potamion
- 1106 Łosoś atlantycki
- 91E0 Łęgi wierzbowe, topolowe, olszowe i jesionowe

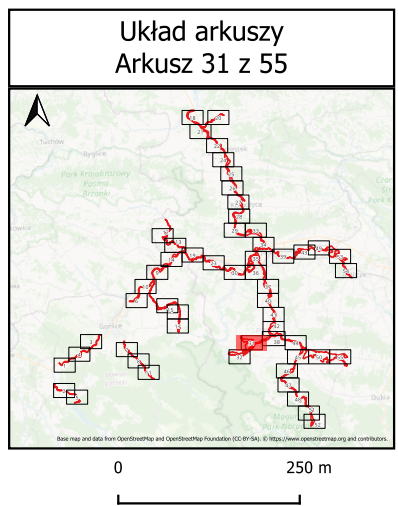


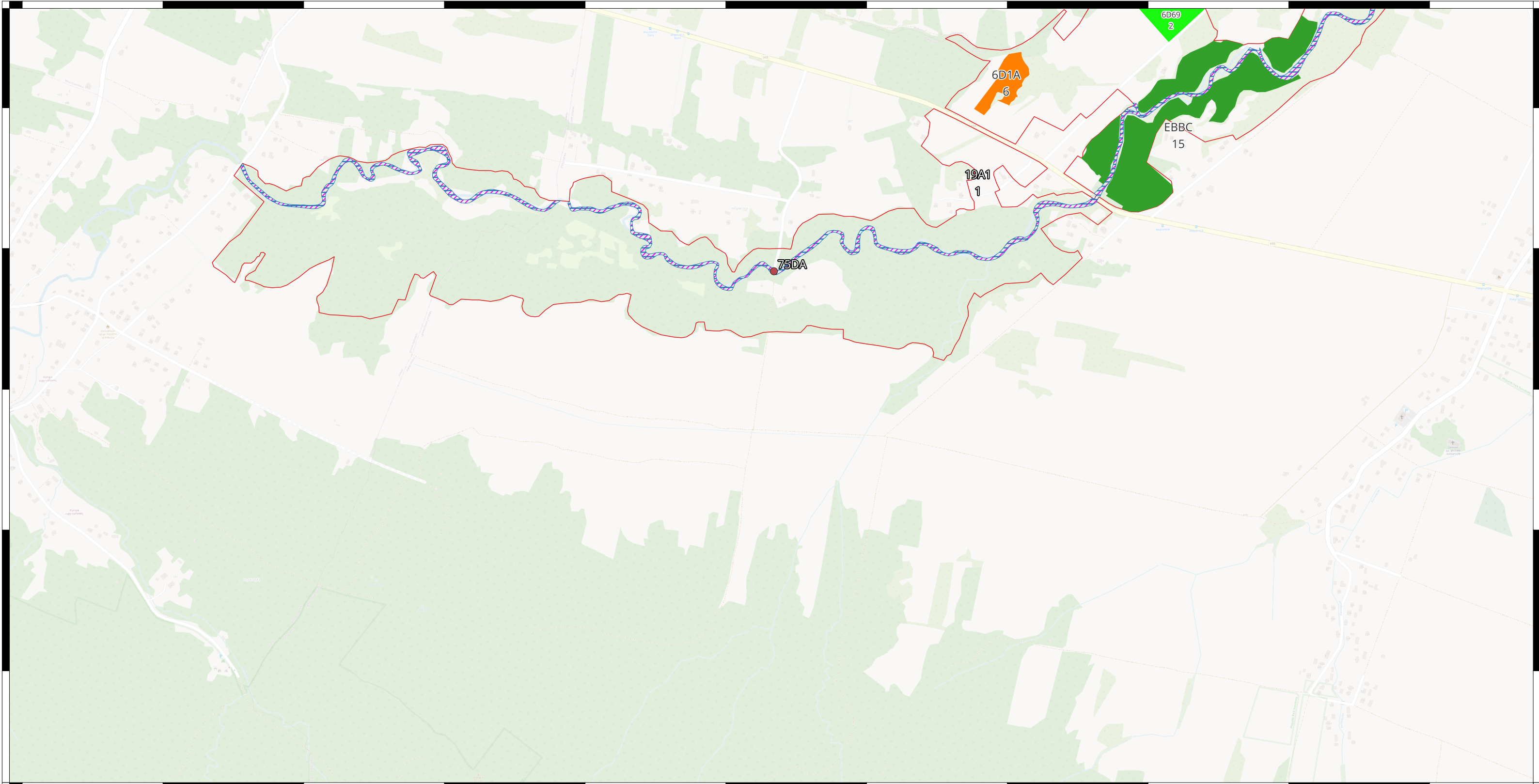
0 250 m



Lokalizacja monitoringu stanu przedmiotów ochrony oraz realizacji celów działań ochronnych dla siedlisk przyrodniczych i siedlisk gatunków zwierząt, będących przedmiotami ochrony na terenie obszaru Natura 2000 Wisłoka z Dopływami PLH180052

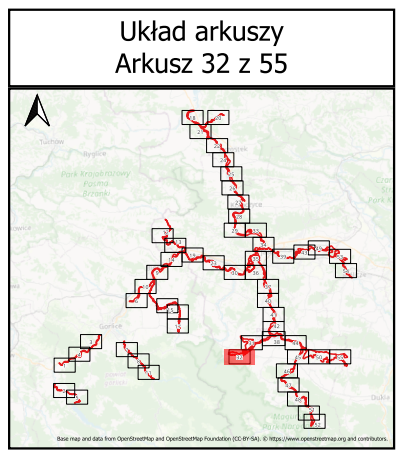
- | | | | |
|--|---|--|--|
| Wisłoka z dopływami PLH180052 | 6179 Modraszek nausitous | 6410 Zmiennowilgotne łąki trzęślicowe | 5264 Brzanka |
| 6177 Modraszek teleius | 6510 Niżowe i górskie świeże łąki użytkowane ekstensywnie | 9170 Grąd środkowoeuropejski i subkontynentalny | 1096 Minóg strumieniowy |
| 3220 Pionierska roślinność na kamieńcach górskich potoków monitoring | 6230 Górskie i niżowe murawy bliźniczkowe | 91E0 Łęgi wierzbowe, topolowe, olszowe i jesionowe | 6230 Górskie i niżowe murawy bliźniczkowe* |

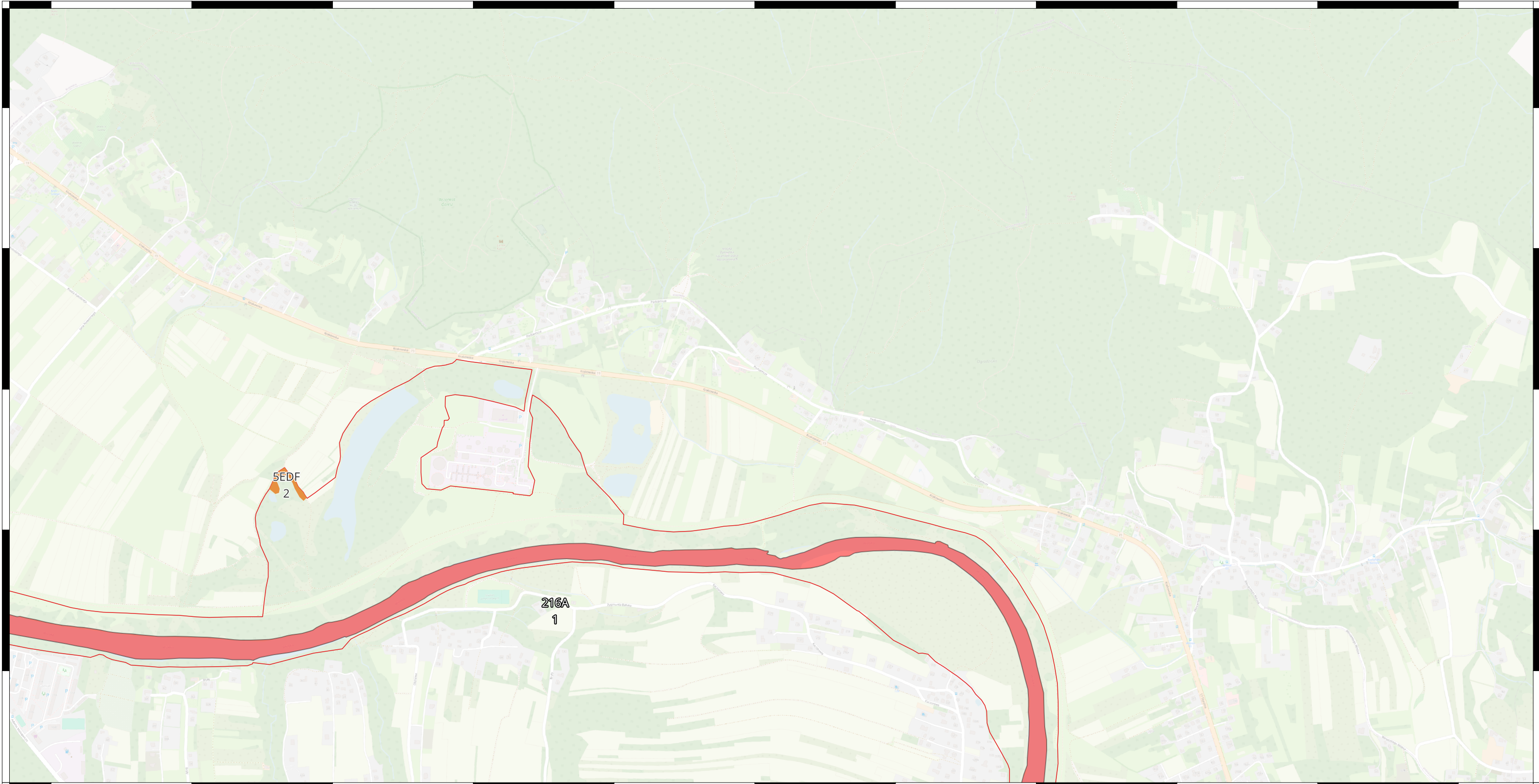




Lokalizacja monitoringu stanu przedmiotów ochrony oraz realizacji celów działań ochronnych dla siedlisk przyrodniczych i siedlisk gatunków zwierząt, będących przedmiotami ochrony na terenie obszaru Natura 2000 Wisłoka z Dopływami PLH180052

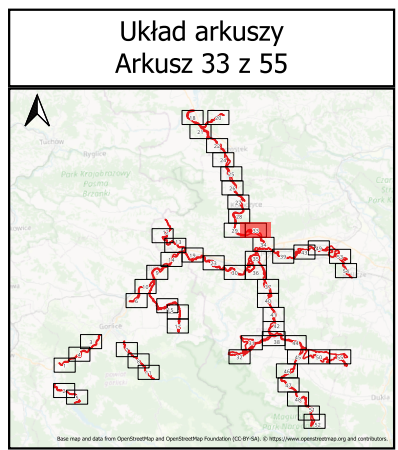
- | | | | |
|---|-----------------------------------|--|--|
| Wisłoka z dopływami PLH180052 | 5264 Brzanka - potwierdzenie gat. | 91E0 Łęgi wierzbowe, topolowe, olszowe i jesionowe | 6230 Górskie i niżowe murawy bliźniczkowe* |
| 6230 Górskie i niżowe murawy bliźniczkowe | 5264 Brzanka | 6410 Zmiennowilgotne łąki trzęślicowe | 1096 Minóg strumieniowy |

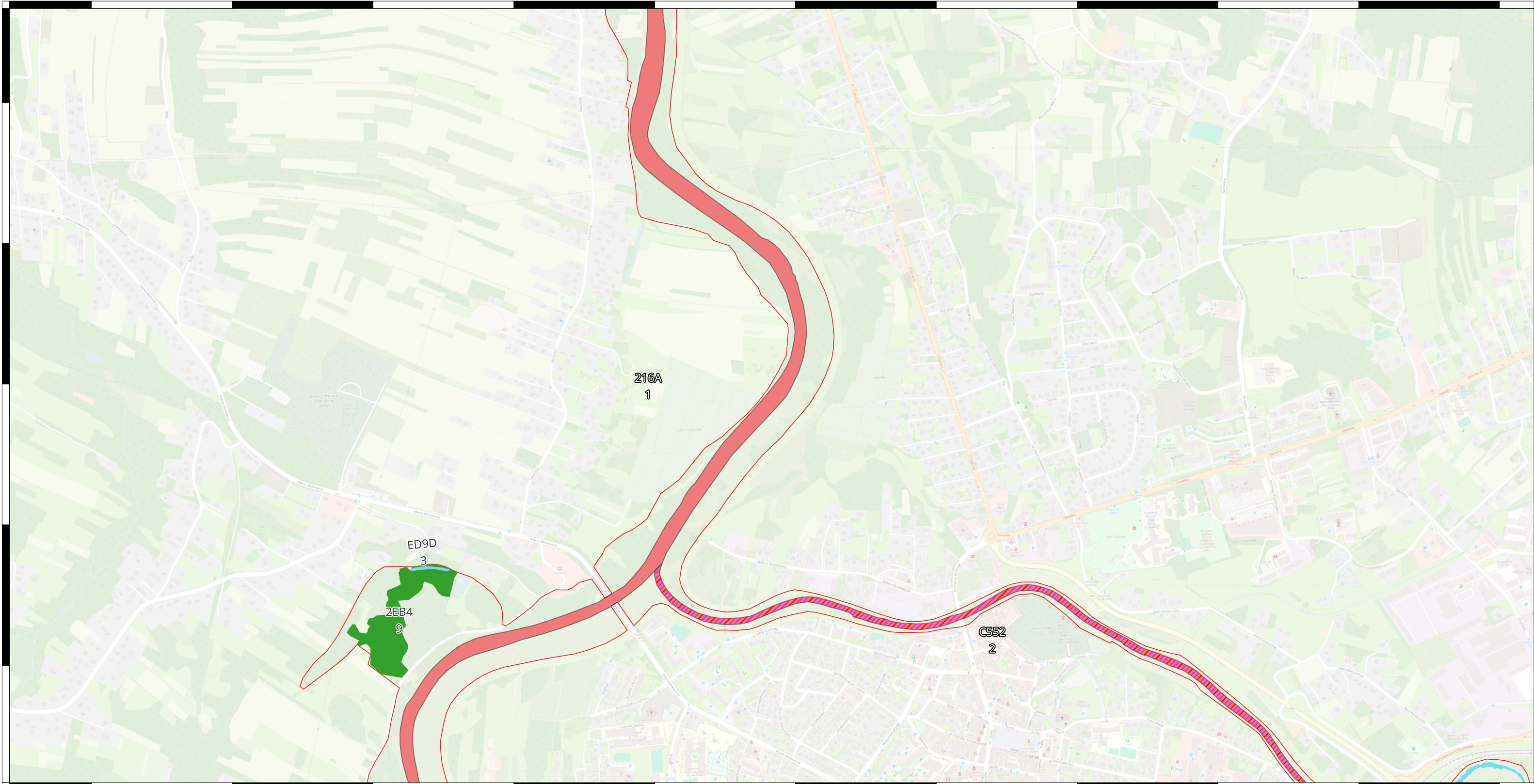




Lokalizacja monitoringu stanu przedmiotów ochrony oraz realizacji celów działań ochronnych dla siedlisk przyrodniczych i siedlisk gatunków zwierząt, będących przedmiotami ochrony na terenie obszaru Natura 2000 Wisłoka z Dopływami PLH180052

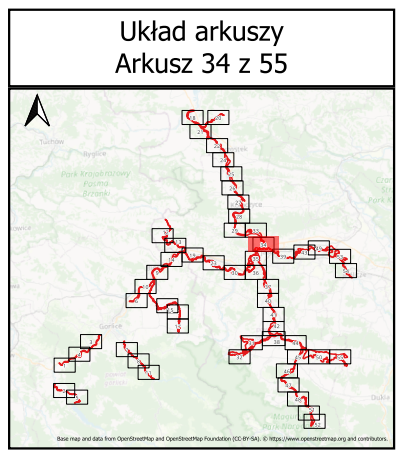
- Wisłoka z dopływami PLH180052
- 6430 Ziołorośla górskie i ziołorośla nadrzeczne
- 1106 Łosoś atlantycki

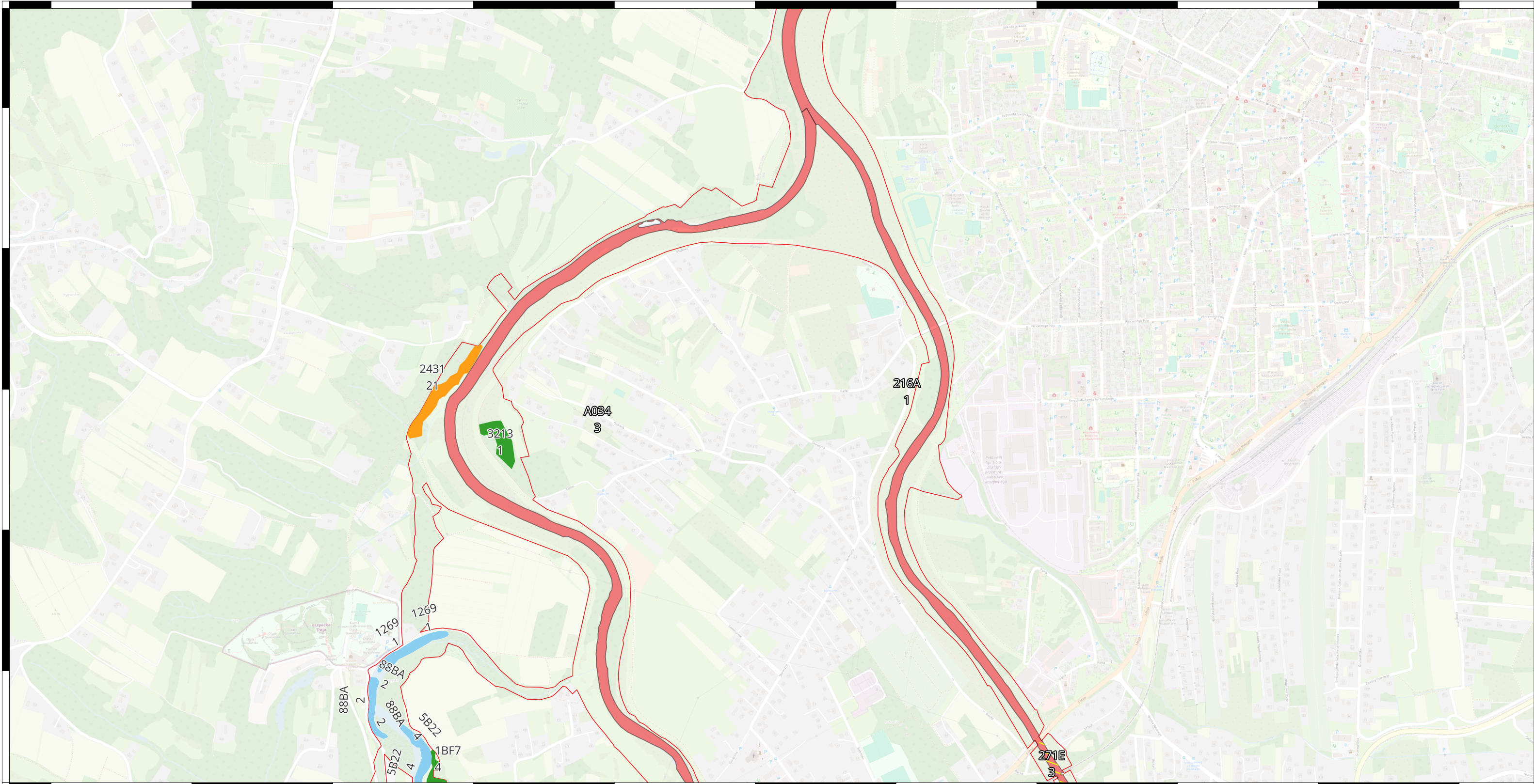




Lokalizacja monitoringu stanu przedmiotów ochrony oraz realizacji celów działań ochronnych dla siedlisk przyrodniczych i siedlisk gatunków zwierząt, będących przedmiotami ochrony na terenie obszaru Natura 2000 Wisłoka z Dopływami PLH180052

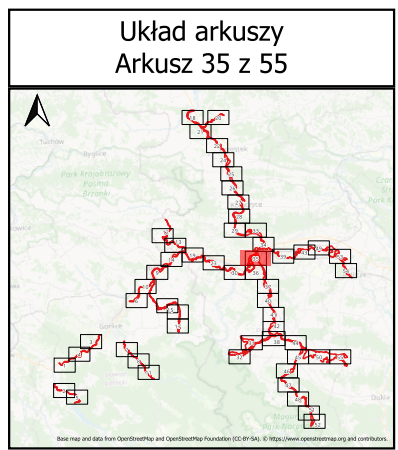
- | | | | |
|--|--|-----------------------|--|
| Wisłoka z dopływami PLH180052 | 3150 Starorzeczca i naturalne eutroficzne zbiorniki wodne ze zbiorowiskami z Nympheion, Potamion | 5339 Różanka | 3150 Starorzeczca i naturalne eutroficzne zbiorniki wodne ze zbiorowiskami z Nympheion, Potamion |
| 91E0 Łęgi wierzbowe, topolowe, olszowe i jesionowe | 1096 Minóg strumieniowy | 1106 Łosoś atlantycki | |



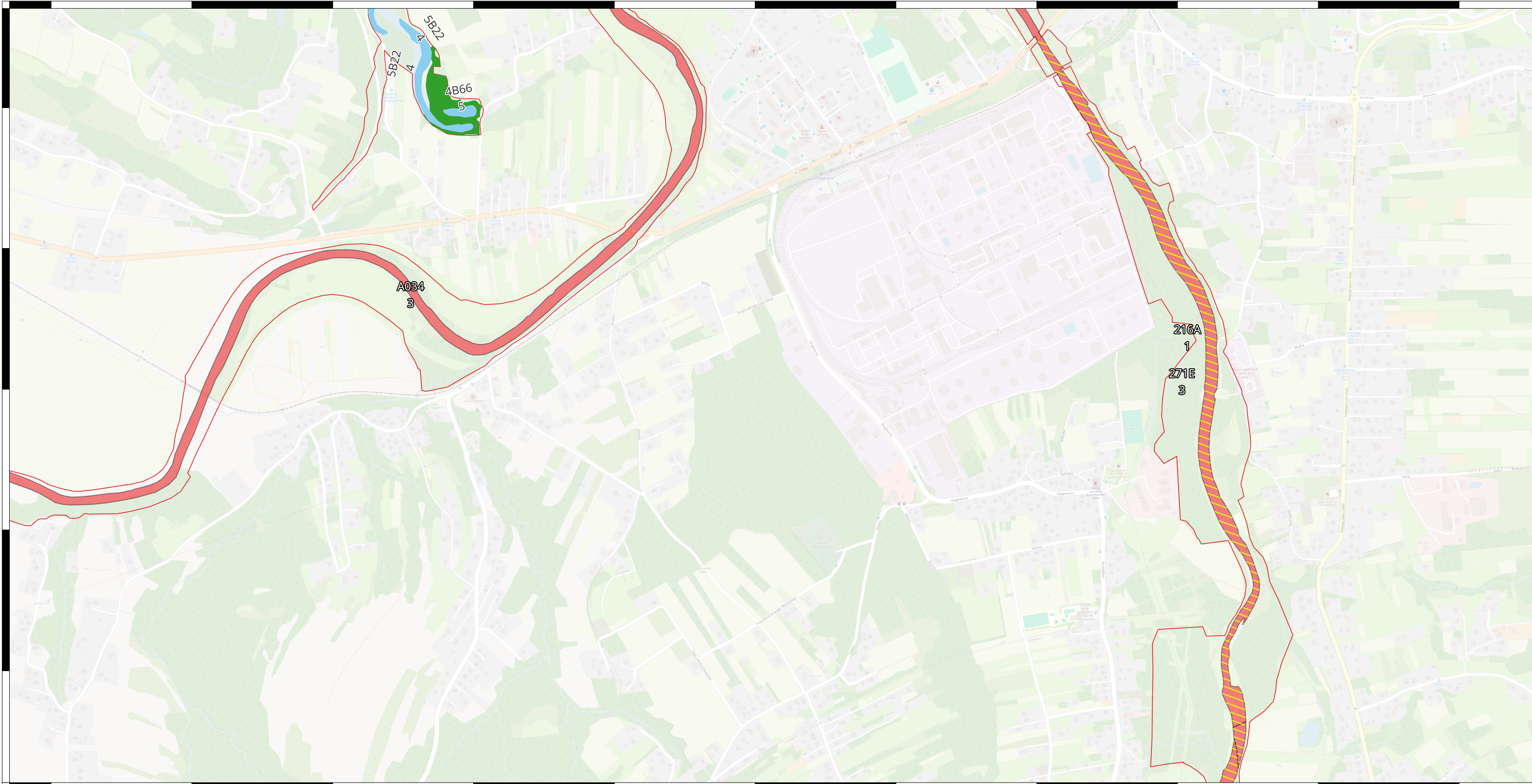


Lokalizacja monitoringu stanu przedmiotów ochrony oraz realizacji celów działań ochronnych dla siedlisk przyrodniczych i siedlisk gatunków zwierząt, będących przedmiotami ochrony na terenie obszaru Natura 2000 Wisłoka z Dopływami PLH180052

- | | | | |
|---|--|--|-----------------------|
| Wisłoka z dopływami PLH180052 | 3150 Starorzeczca i naturalne eutroficzne zbiorniki wodne ze zbiorowiskami z Nympheion, Potamion | 91E0 Łęgi wierzbowe, topolowe, olszowe i jesionowe | 1106 Łosoś atlantycki |
| 9170 Grąd środkowoeuropejski i subkontynentalny | 3150 Starorzeczca i naturalne eutroficzne zbiorniki wodne ze zbiorowiskami z Nympheion, Potamion | 1032 Skójką gruboskorupowa | |

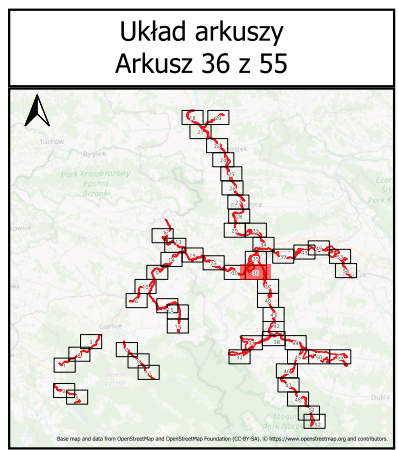


0 250 m

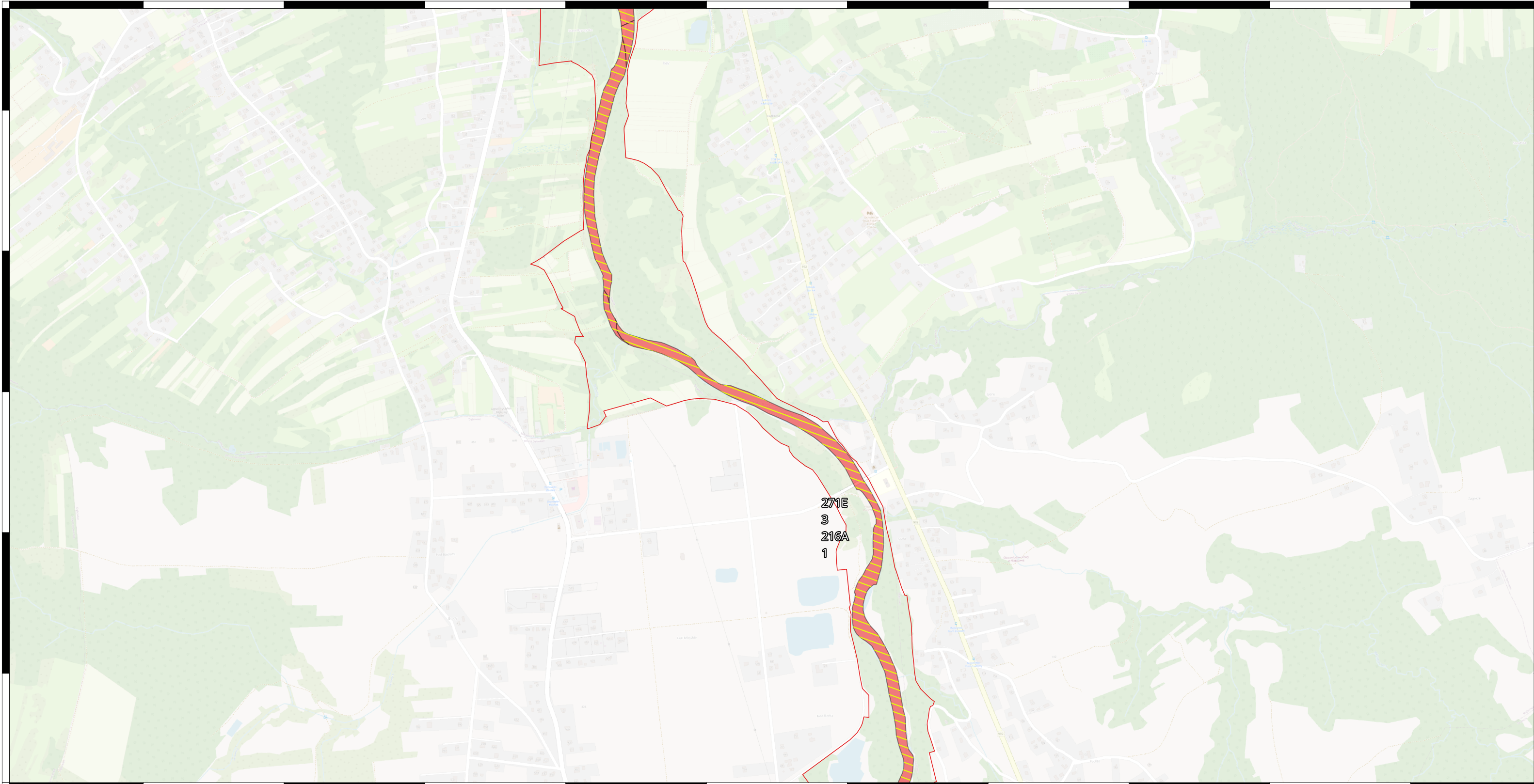


Lokalizacja monitoringu stanu przedmiotów ochrony oraz realizacji celów działań ochronnych dla siedlisk przyrodniczych i siedlisk gatunków zwierząt, będących przedmiotami ochrony na terenie obszaru Natura 2000 Wisłoka z Dopływami PLH180052

- Wisłoka z dopływami PLH180052
- 3150 Starorzeczka i naturalne eutroficzne zbiorniki wodne ze zbiorowiskami z Nympheion, Potamion
- 3150 Starorzeczka i naturalne eutroficzne zbiorniki wodne ze zbiorowiskami z Nympheion, Potamion
- 1032 Skójką gruboskorupowa
- 91E0 Łęgi wierzbowe, topolowe, olszowe i jesionowe
- 1106 Łosoś atlantycki

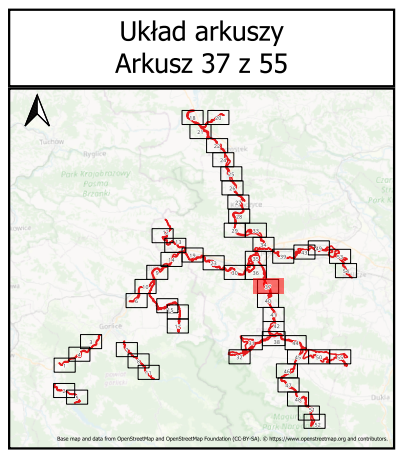


0 250 m

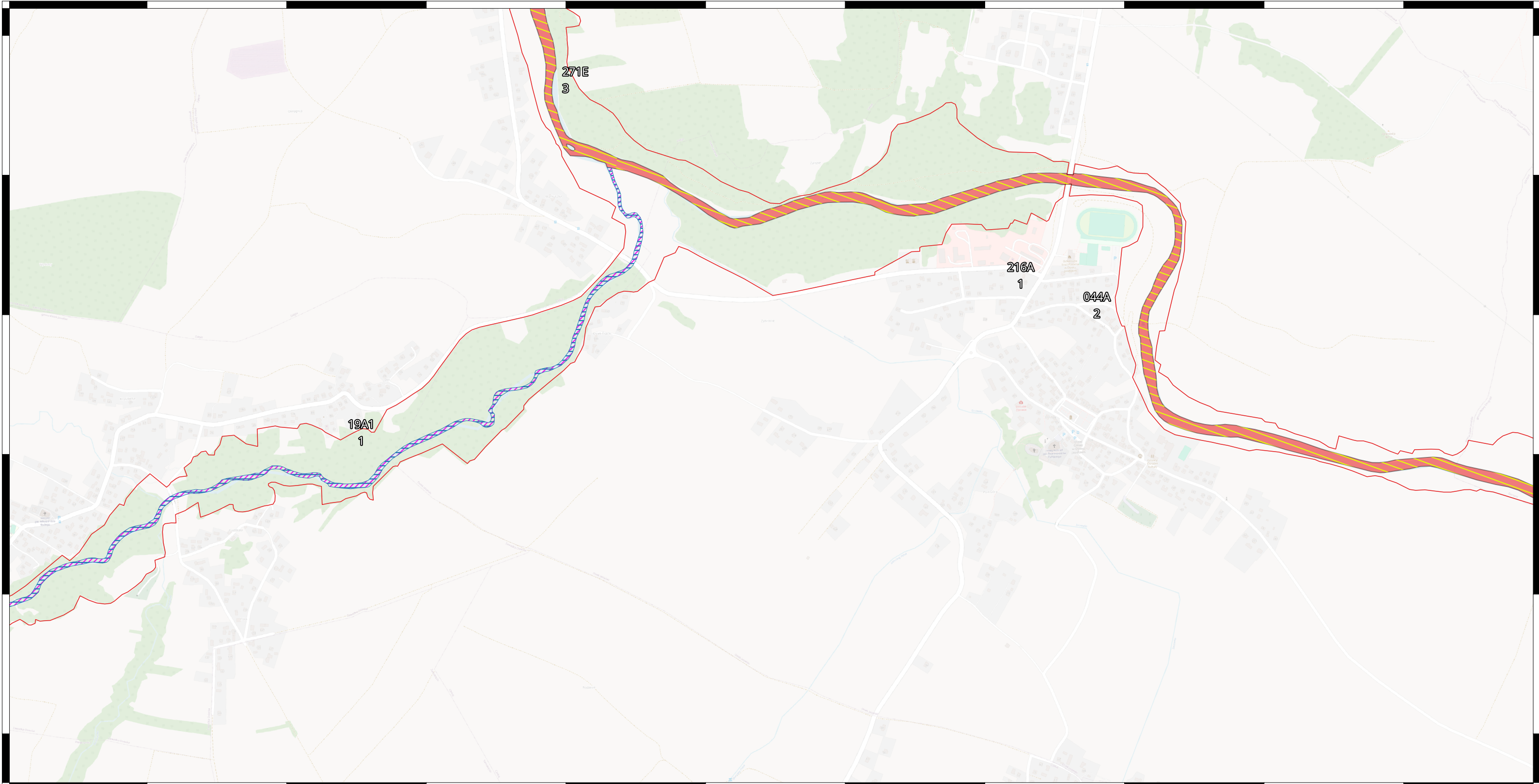


Lokalizacja monitoringu stanu przedmiotów ochrony oraz realizacji celów działań ochronnych dla siedlisk przyrodniczych i siedlisk gatunków zwierząt, będących przedmiotami ochrony na terenie obszaru Natura 2000 Wisłoka z Dopływami PLH180052

- Wisłoka z dopływami PLH180052
- 1106 Łosoś atlantycki
- 1032 Skójką gruboskorupowa

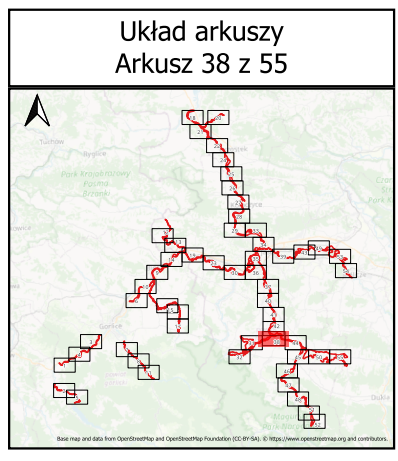


0 250 m

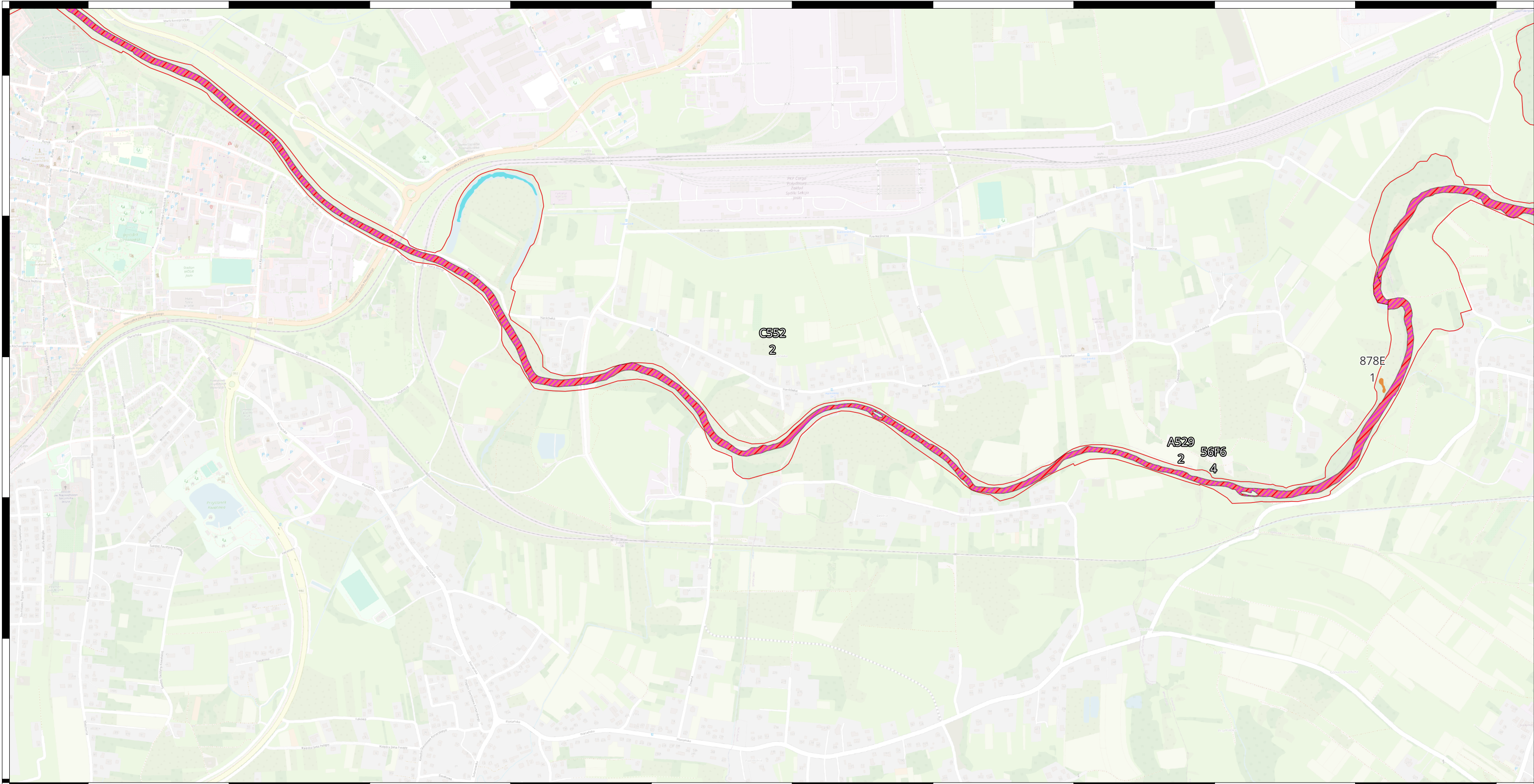


Lokalizacja monitoringu stanu przedmiotów ochrony oraz realizacji celów działań ochronnych dla siedlisk przyrodniczych i siedlisk gatunków zwierząt, będących przedmiotami ochrony na terenie obszaru Natura 2000 Wisłoka z Dopływami PLH180052

- Wisłoka z dopływami PLH180052
- 5264 Brzanka
- 1106 Łosoś atlantycki
- 1032 Skójką gruboskorupowa
- 1096 Minóg strumieniowy

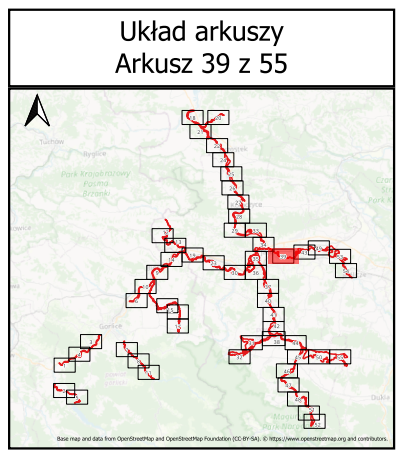


0 250 m

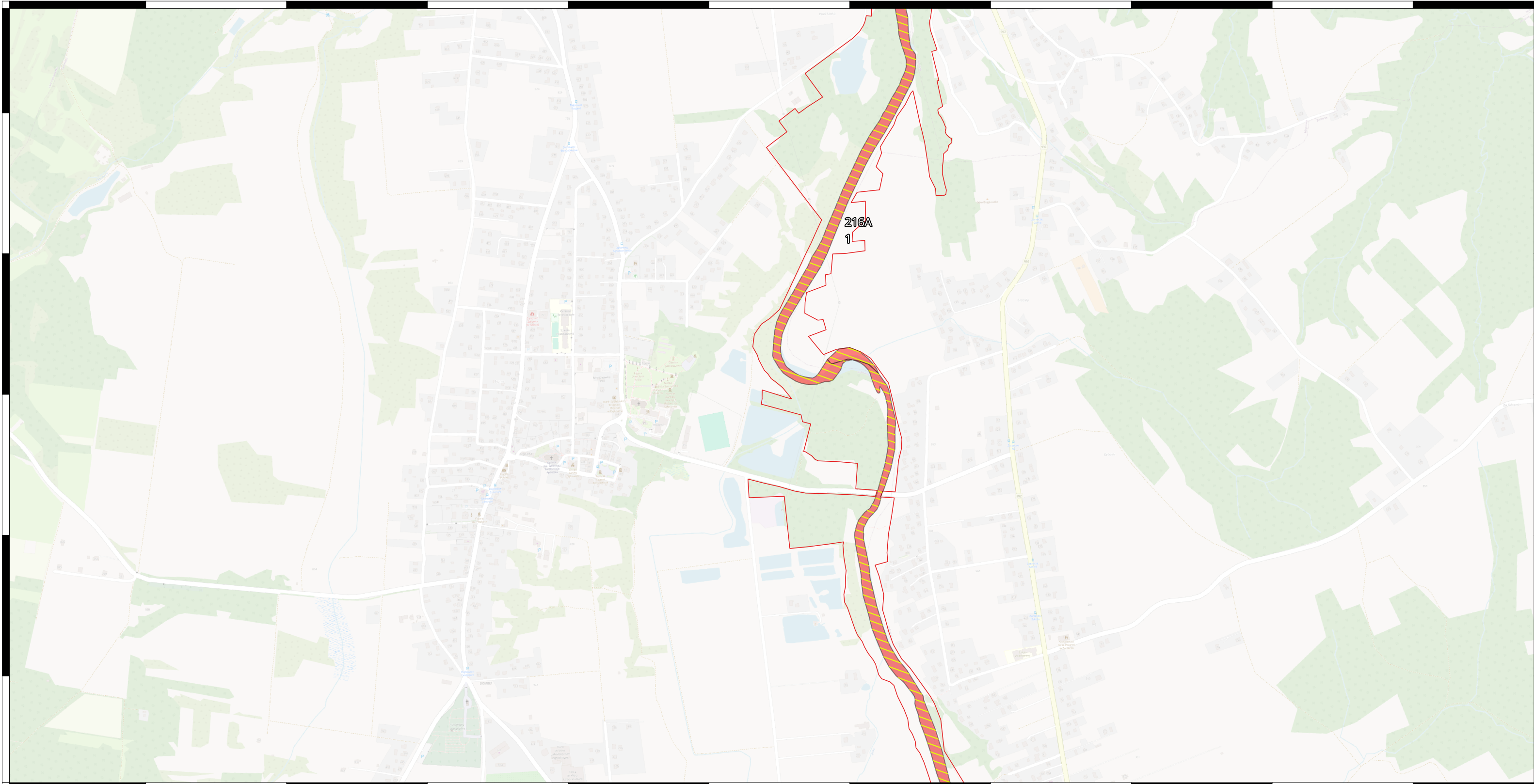


Lokalizacja monitoringu stanu przedmiotów ochrony oraz realizacji celów działań ochronnych dla siedlisk przyrodniczych i siedlisk gatunków zwierząt, będących przedmiotami ochrony na terenie obszaru Natura 2000 Wisłoka z Dopływami PLH180052

- Wisłoka z dopływami PLH180052
- 6430 Ziołorośla górskie i ziołorośla nadrzeczne
- 1096 Minóg strumieniowy
- 1106 Łosoś atlantycki
- 5339 Różanka
- 3150 Starorzeczka i naturalne eutroficzne zbiorniki wodne ze zbiorowiskami z Nympeion, Potamion

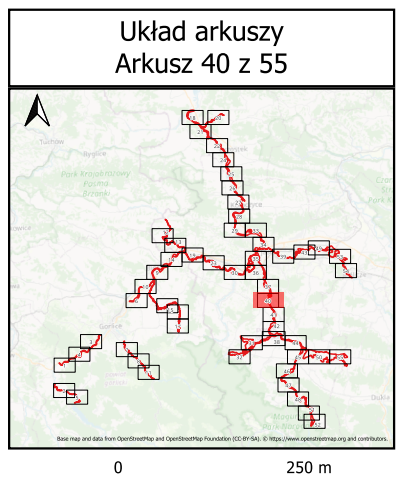


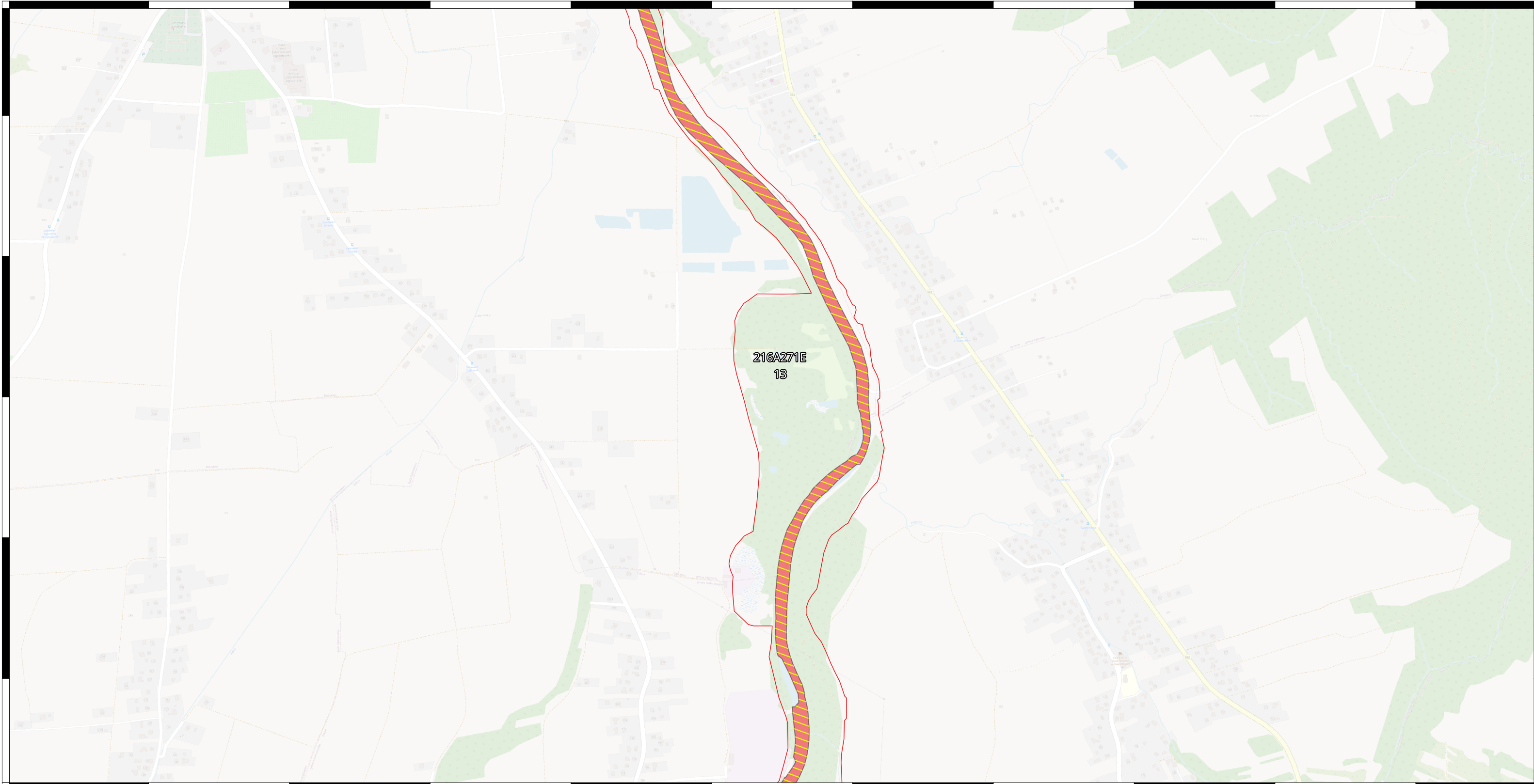
0 250 m



Lokalizacja monitoringu stanu przedmiotów ochrony oraz realizacji celów działań ochronnych dla siedlisk przyrodniczych i siedlisk gatunków zwierząt, będących przedmiotami ochrony na terenie obszaru Natura 2000 Wisłoka z Dopływami PLH180052

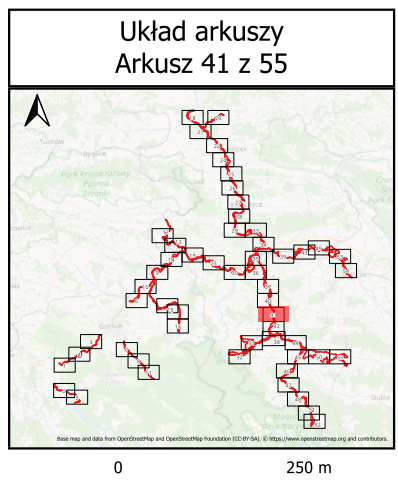
- Wisłoka z dopływami PLH180052
- 1106 Łosoś atlantycki
- 1032 Skójką gruboskorupowa

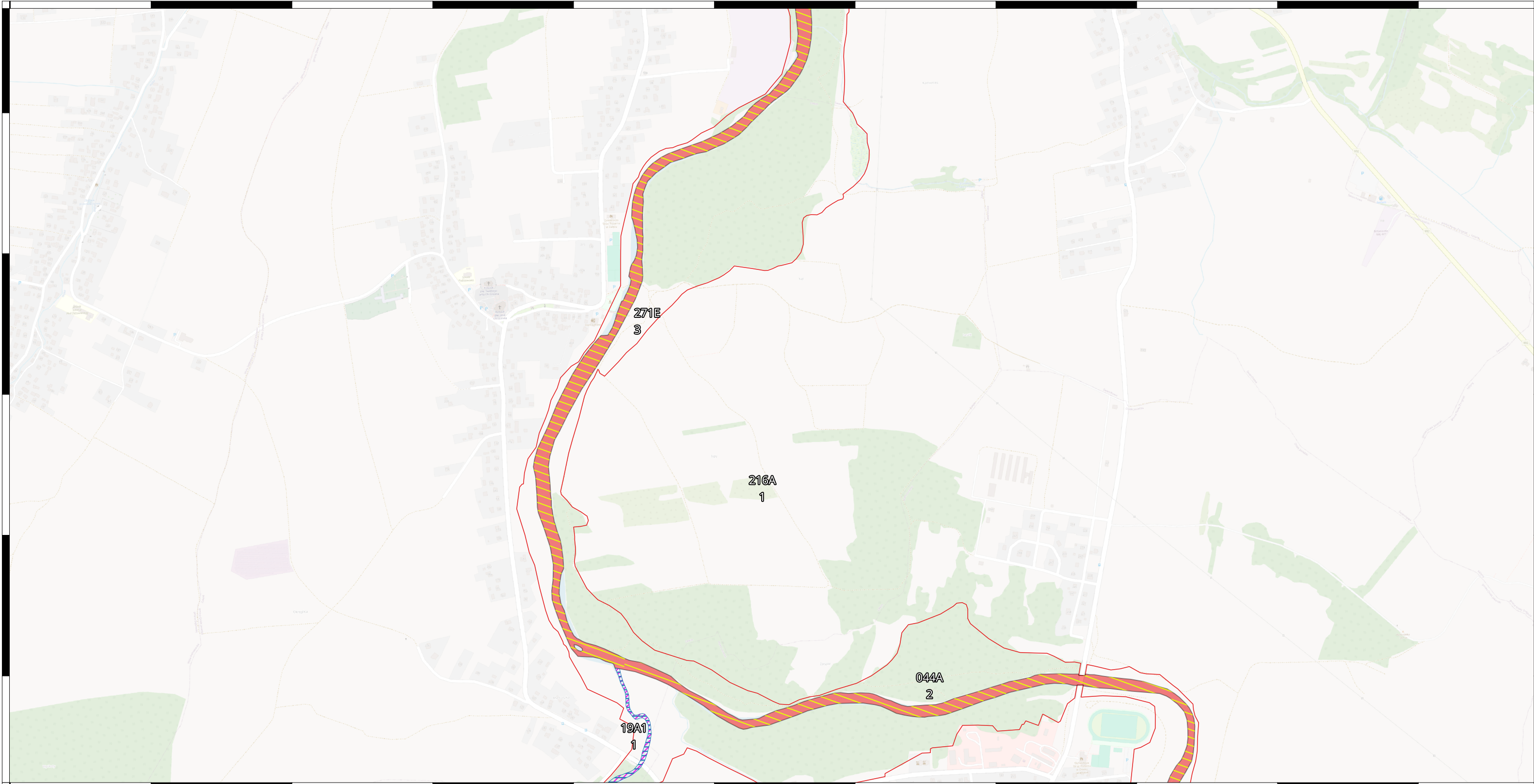




Lokalizacja monitoringu stanu przedmiotów ochrony oraz realizacji celów działań ochronnych dla siedlisk przyrodniczych i siedlisk gatunków zwierząt, będących przedmiotami ochrony na terenie obszaru Natura 2000 Wisłoka z Dopływami PLH180052

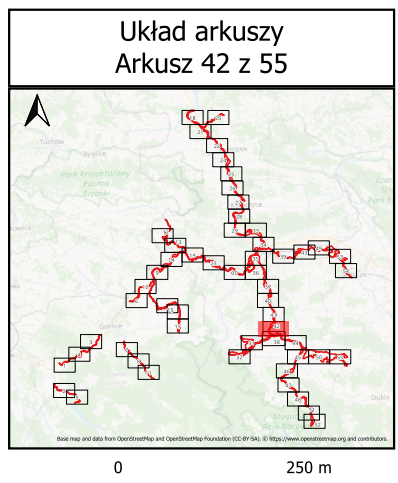
- Wisłoka z dopływami PLH180052
- 1106 Łosoś atlantycki
- 1032 Skójką gruboskorupowa

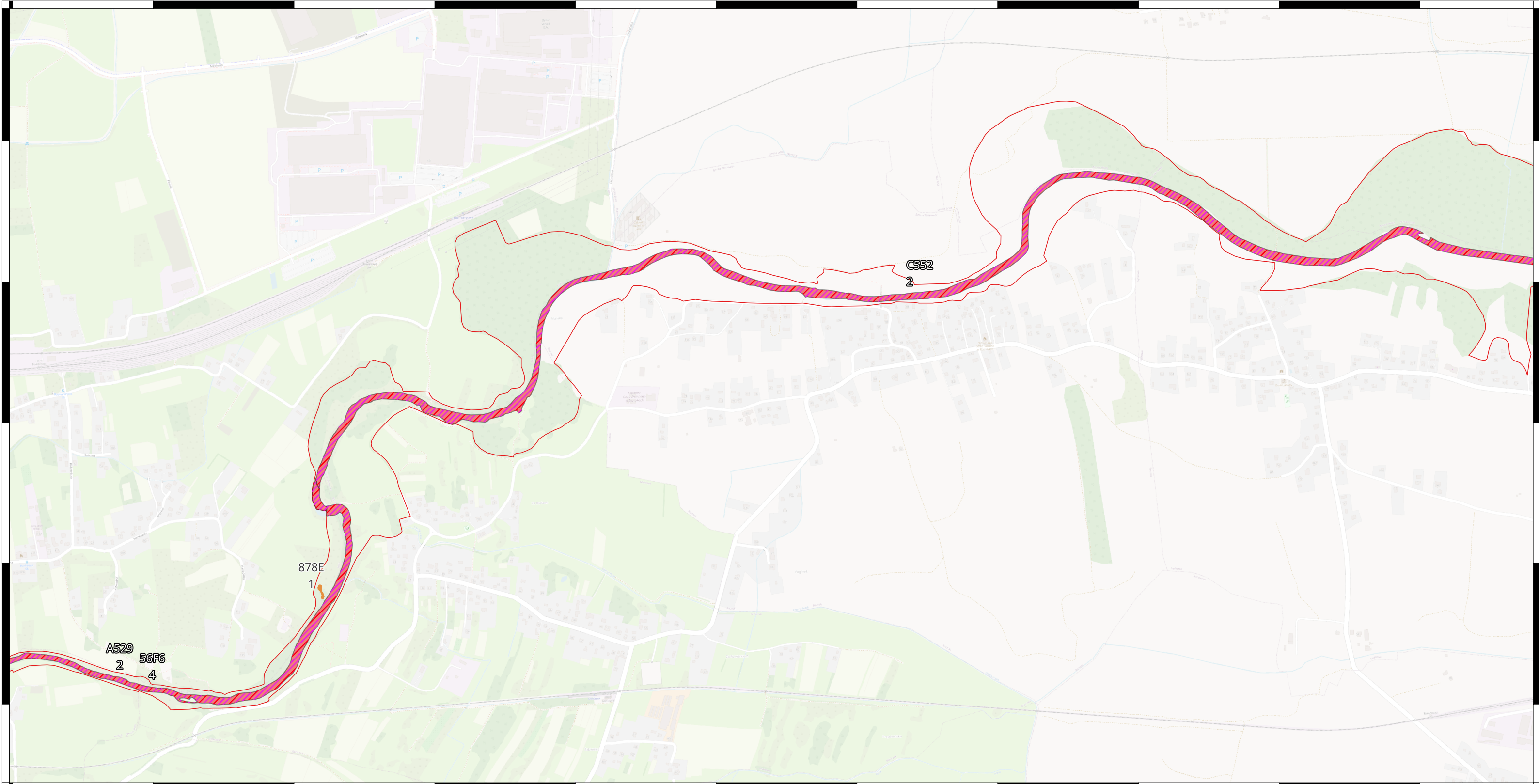




Lokalizacja monitoringu stanu przedmiotów ochrony oraz realizacji celów działań ochronnych dla siedlisk przyrodniczych i siedlisk gatunków zwierząt, będących przedmiotami ochrony na terenie obszaru Natura 2000 Wisłoka z Dopływami PLH180052

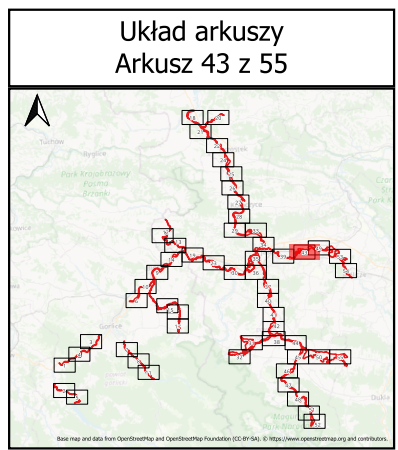
- Wisłoka z dopływami PLH180052
- 5264 Brzanka
- 1106 Łosoś atlantycki
- 1032 Skójką gruboskorupowa
- 1096 Minóg strumieniowy



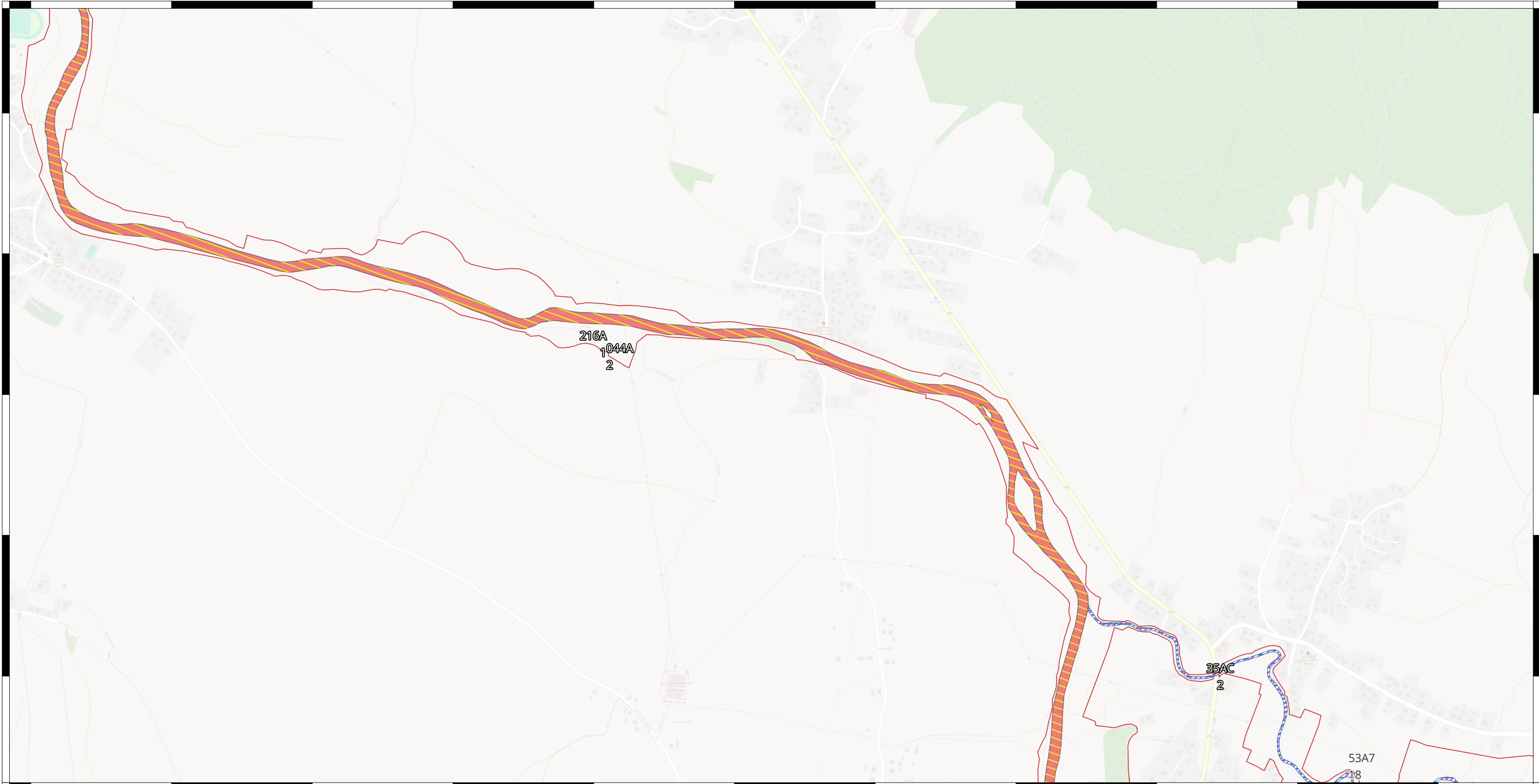


Lokalizacja monitoringu stanu przedmiotów ochrony oraz realizacji celów działań ochronnych dla siedlisk przyrodniczych i siedlisk gatunków zwierząt, będących przedmiotami ochrony na terenie obszaru Natura 2000 Wisłoka z Dopyłwami PLH180052

- Wisłoka z dopływami PLH180052
- 6430 Ziołorośla górskie i ziołorośla nadrzeczne
- 1096 Minóg strumieniowy
- 1106 Łosoś atlantycki
- 5339 Różanka

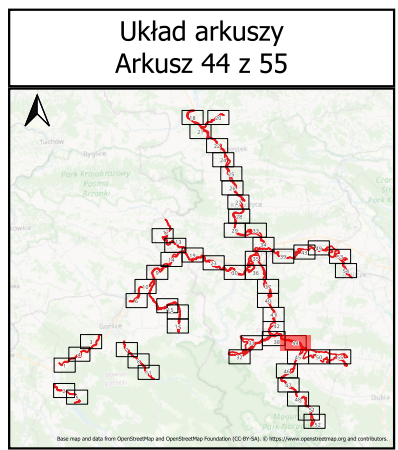


0 250 m

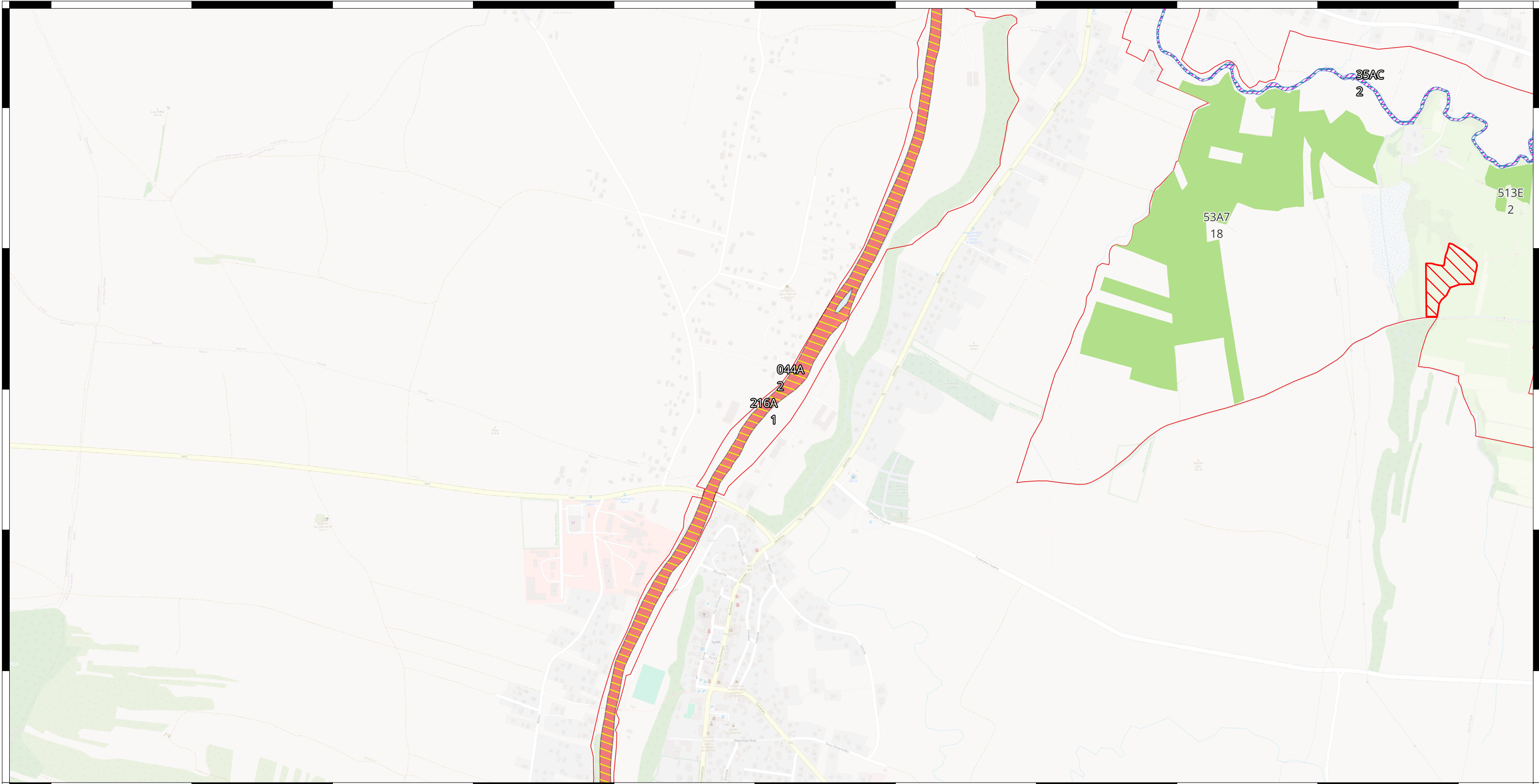


Lokalizacja monitoringu stanu przedmiotów ochrony oraz realizacji celów działań ochronnych dla siedlisk przyrodniczych i siedlisk gatunków zwierząt, będących przedmiotami ochrony na terenie obszaru Natura 2000 Wisłoka z Dopływami PLH180052

- Wisłoka z dopływami PLH180052
- 6510 Nizowe i górskie świeże łąki użytkowane ekstensywnie
- 1096 Minóg strumieniowy
- 1032 Skójka gruboskorupowa
- 5264 Brzanka
- 1106 Łosoś atlantycki

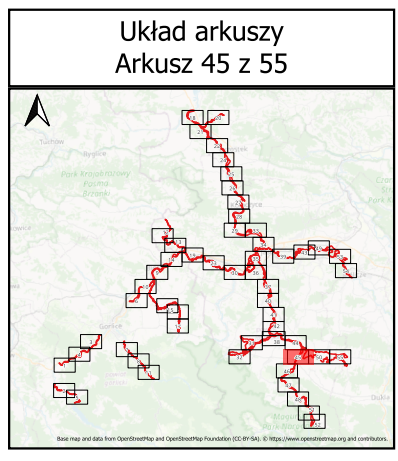


0 250 m

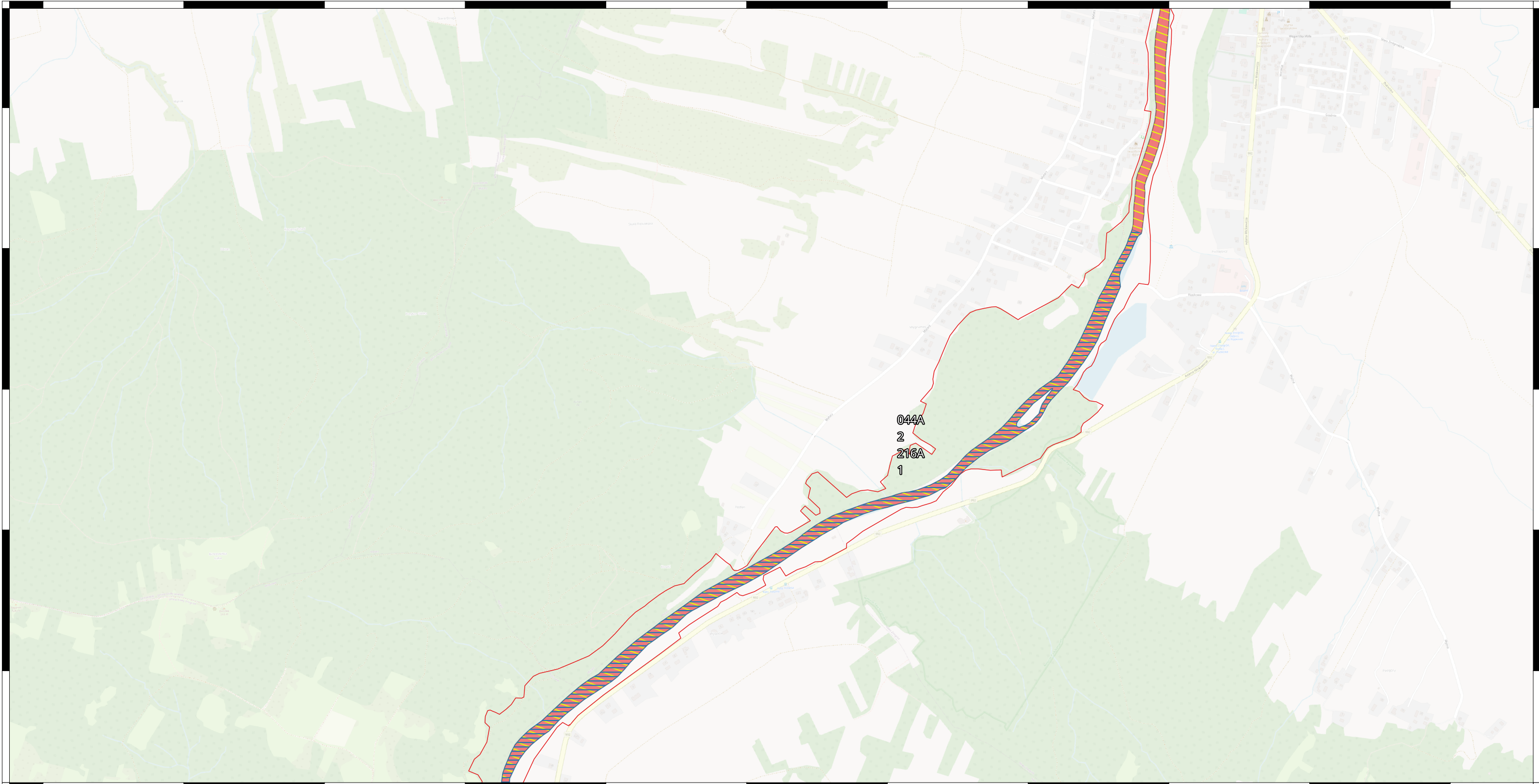


Lokalizacja monitoringu stanu przedmiotów ochrony oraz realizacji celów działań ochronnych dla siedlisk przyrodniczych i siedlisk gatunków zwierząt, będących przedmiotami ochrony na terenie obszaru Natura 2000 Wisłoka z Dopływami PLH180052

- | | | | |
|---|--------------------------|----------------------------|-----------------------|
| Wisłoka z dopływami PLH180052 | 6179 Modraszek nausitous | 5264 Brzanka | 1106 Łosoś atlantycki |
| 6510 Niżowe i górskie świeże łąki użytkowane ekstensywnie | 1096 Minóg strumieniowy | 1032 Skójką gruboskorupowa | |



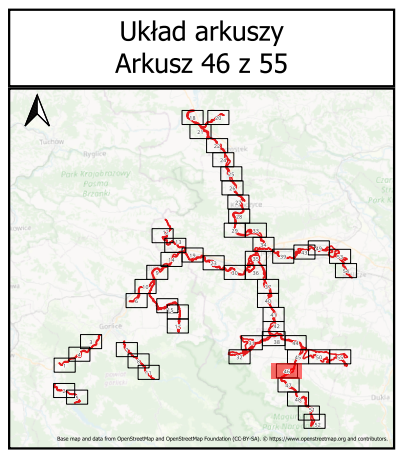
0 250 m



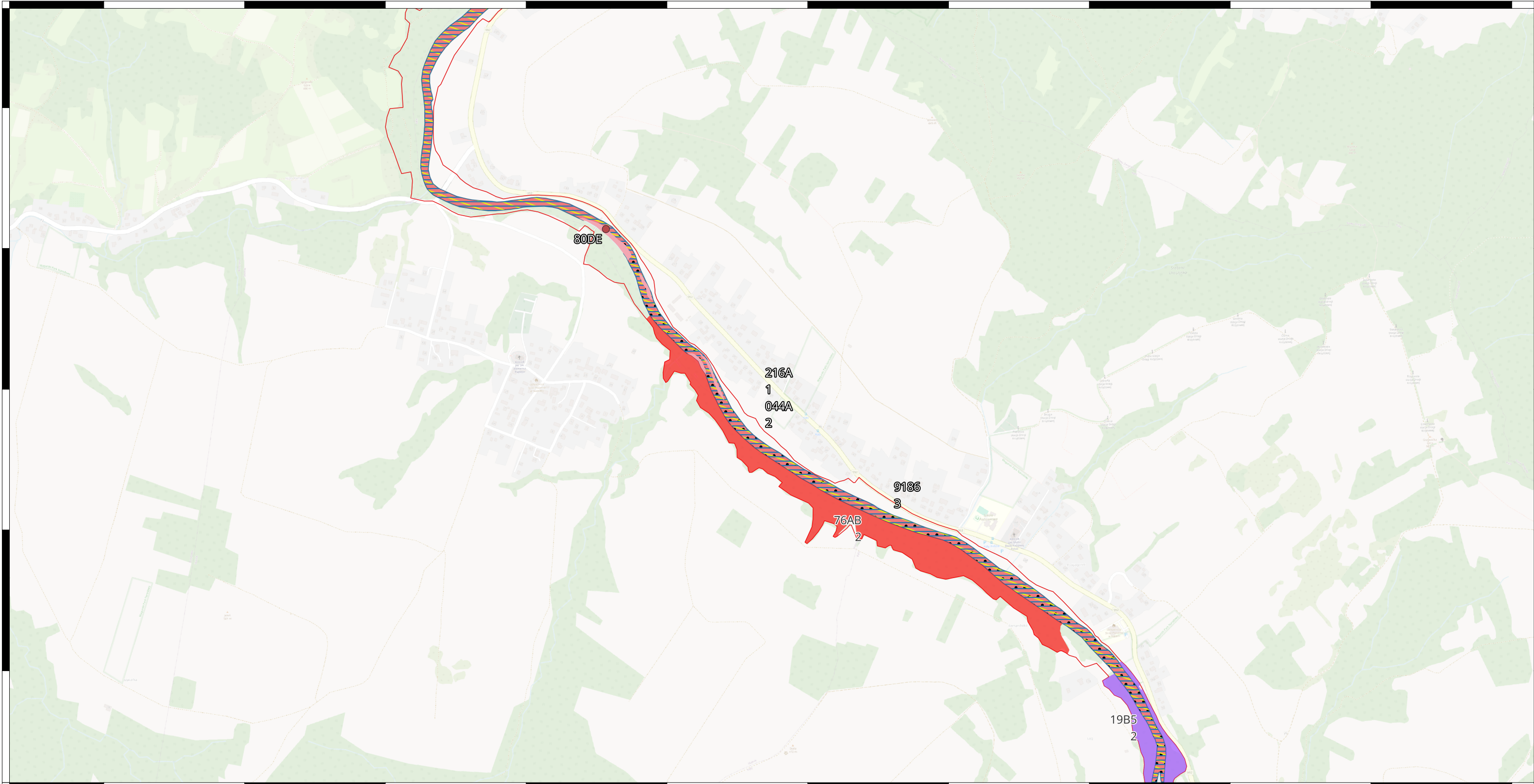
044A
2
216A
1

Lokalizacja monitoringu stanu przedmiotów ochrony oraz realizacji celów działań ochronnych dla siedlisk przyrodniczych i siedlisk gatunków zwierząt, będących przedmiotami ochrony na terenie obszaru Natura 2000 Wisłoka z Dopływami PLH180052

- Wisłoka z dopływami PLH180052
- 5264 Brzanka
- 1106 Łosoś atlantycki
- 1032 Skójką gruboskorupowa

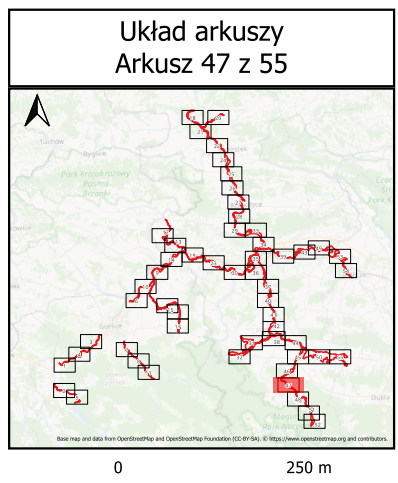


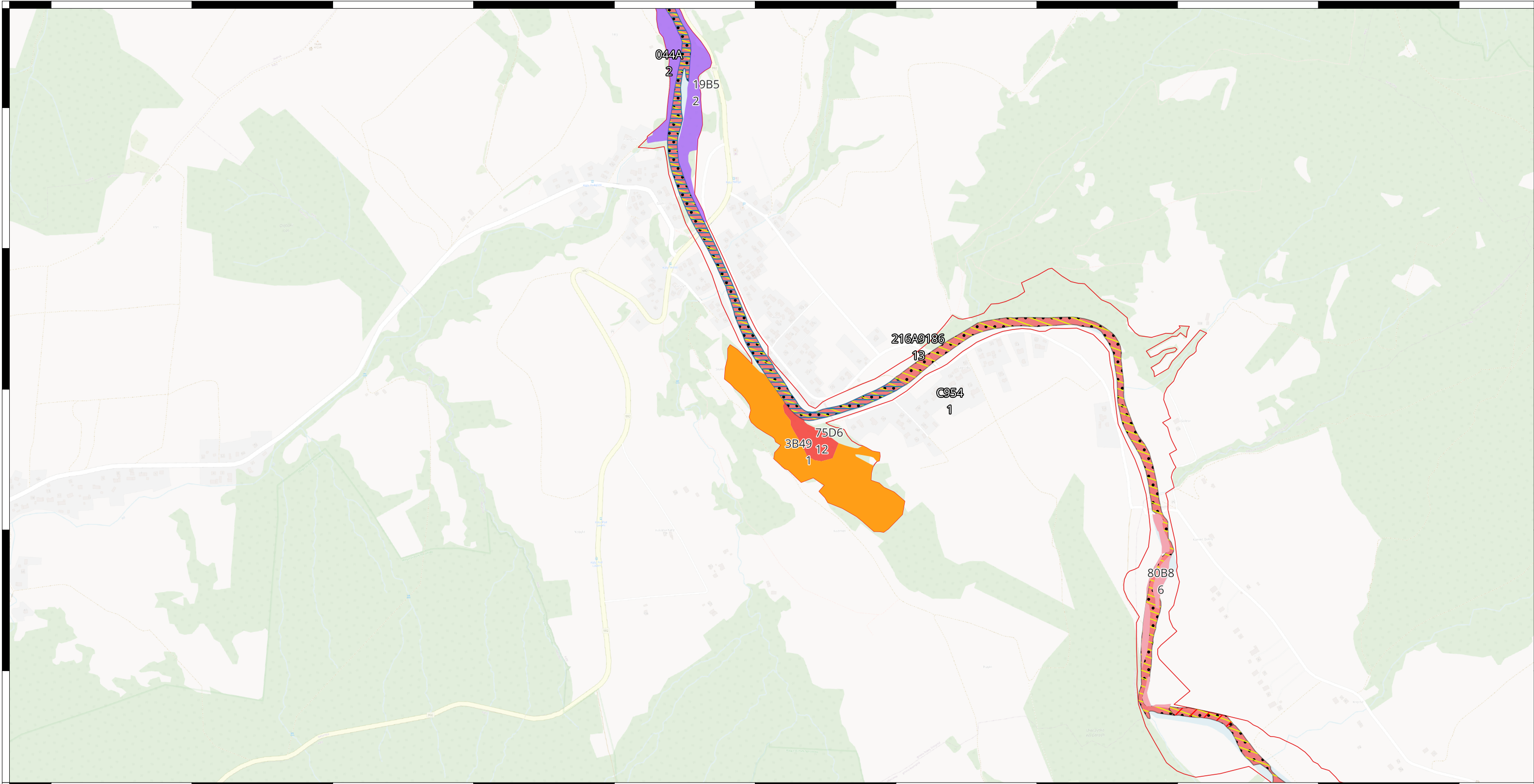
0 250 m



Lokalizacja monitoringu stanu przedmiotów ochrony oraz realizacji celów działań ochronnych dla siedlisk przyrodniczych i siedlisk gatunków zwierząt, będących przedmiotami ochrony na terenie obszaru Natura 2000 Wisłoka z Dopływami PLH180052

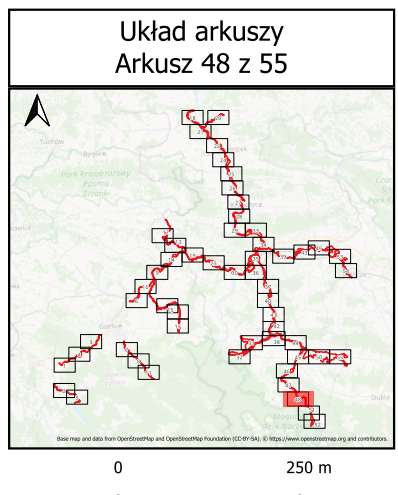
- | | | | |
|--|-----------------------------------|---|-----------------------|
| Wisłoka z dopływami PLH180052 | 5264 Brzanka - potwierdzenie gat. | 91F0 Łęgowe lasy dębowo-wiązowo jesionowe | 1106 Łosoś atlantycki |
| 3220 Pionierska roślinność na kamieńcach górskich potoków monitoring | 5264 Brzanka | 1032 Skójką gruboskorupowa | |
| 9180 Jaworzyny i lasy klonowo-lipowe na stokach i zboczach | 1163 Głowacz białopletwy | | |

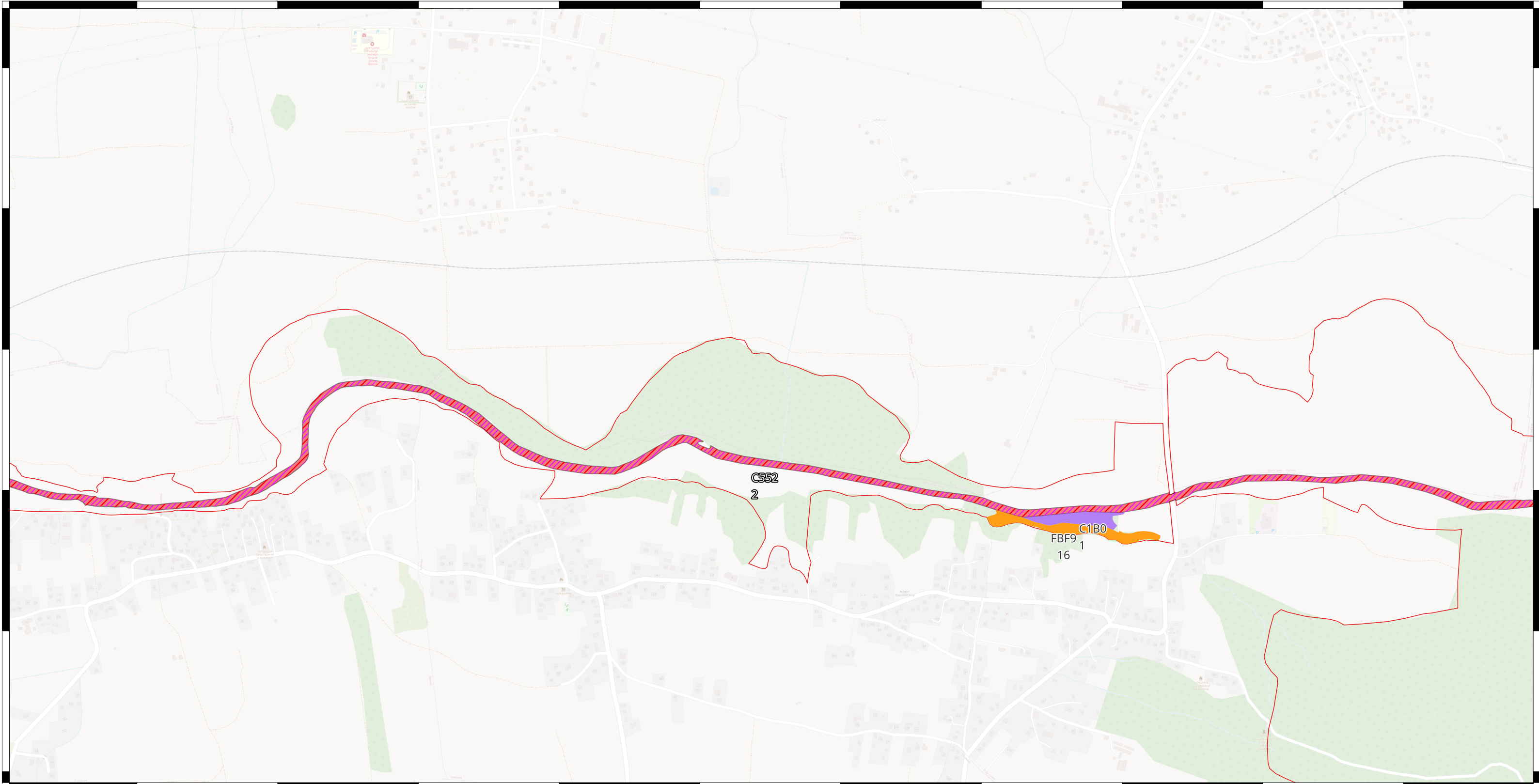




Lokalizacja monitoringu stanu przedmiotów ochrony oraz realizacji celów działań ochronnych dla siedlisk przyrodniczych i siedlisk gatunków zwierząt, będących przedmiotami ochrony na terenie obszaru Natura 2000 Wisłoka z Dopływami PLH180052

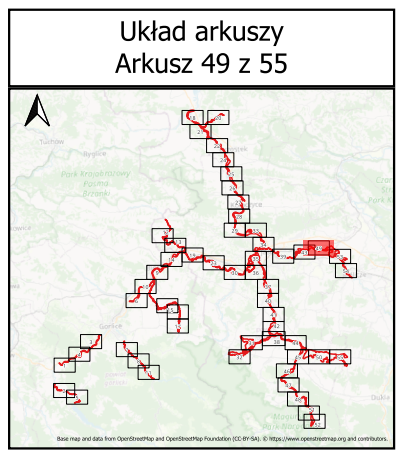
- | | | | |
|--|--|---|----------------------------|
| Wisłoka z dopływami PLH180052 | 3220 Pionierska roślinność na kamieńcach górskich potoków monitoring | 91F0 Łęgowe lasy dębowo-wiązowo jesionowe | 1163 Głowacz białopletwy |
| 9170 Grąd środkowoeuropejski i subkontynentalny | 5339 Różanka | 1106 Łosoś atlantycki | 1032 Skójką gruboskorupowa |
| 9180 Jaworzyny i lasy klonowo-lipowe na stokach i zboczach | 5264 Brzanka | | |



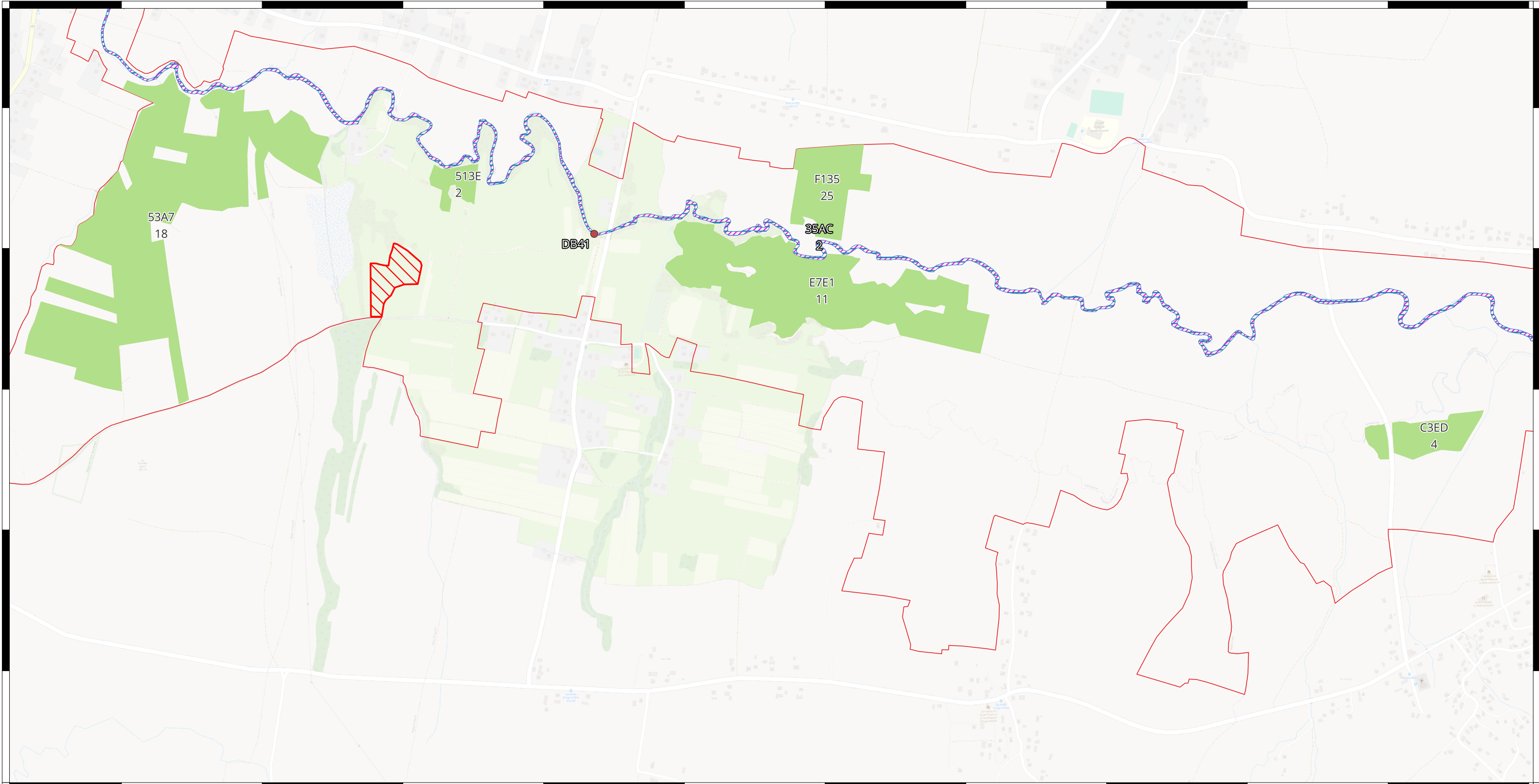


Lokalizacja monitoringu stanu przedmiotów ochrony oraz realizacji celów działań ochronnych dla siedlisk przyrodniczych i siedlisk gatunków zwierząt, będących przedmiotami ochrony na terenie obszaru Natura 2000 Wisłoka z Dopływami PLH180052

- | | | | |
|---|---|--------------|-----------------------|
| Wisłoka z dopływami PLH180052 | 9170 Grąd środkowoeuropejski i subkontynentalny | 5339 Różanka | 1106 Łosoś atlantycki |
| 91F0 Łęgowe lasy dębowo-wiązowo jesionowe | 1096 Minóg strumieniowy | | |

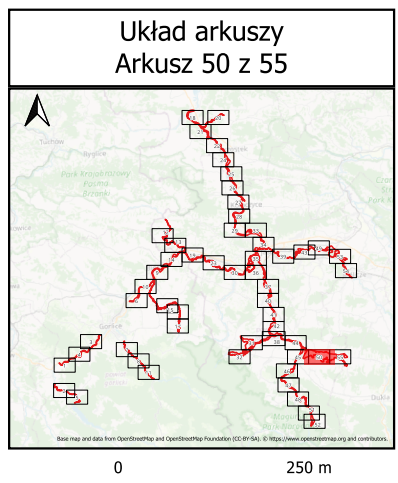


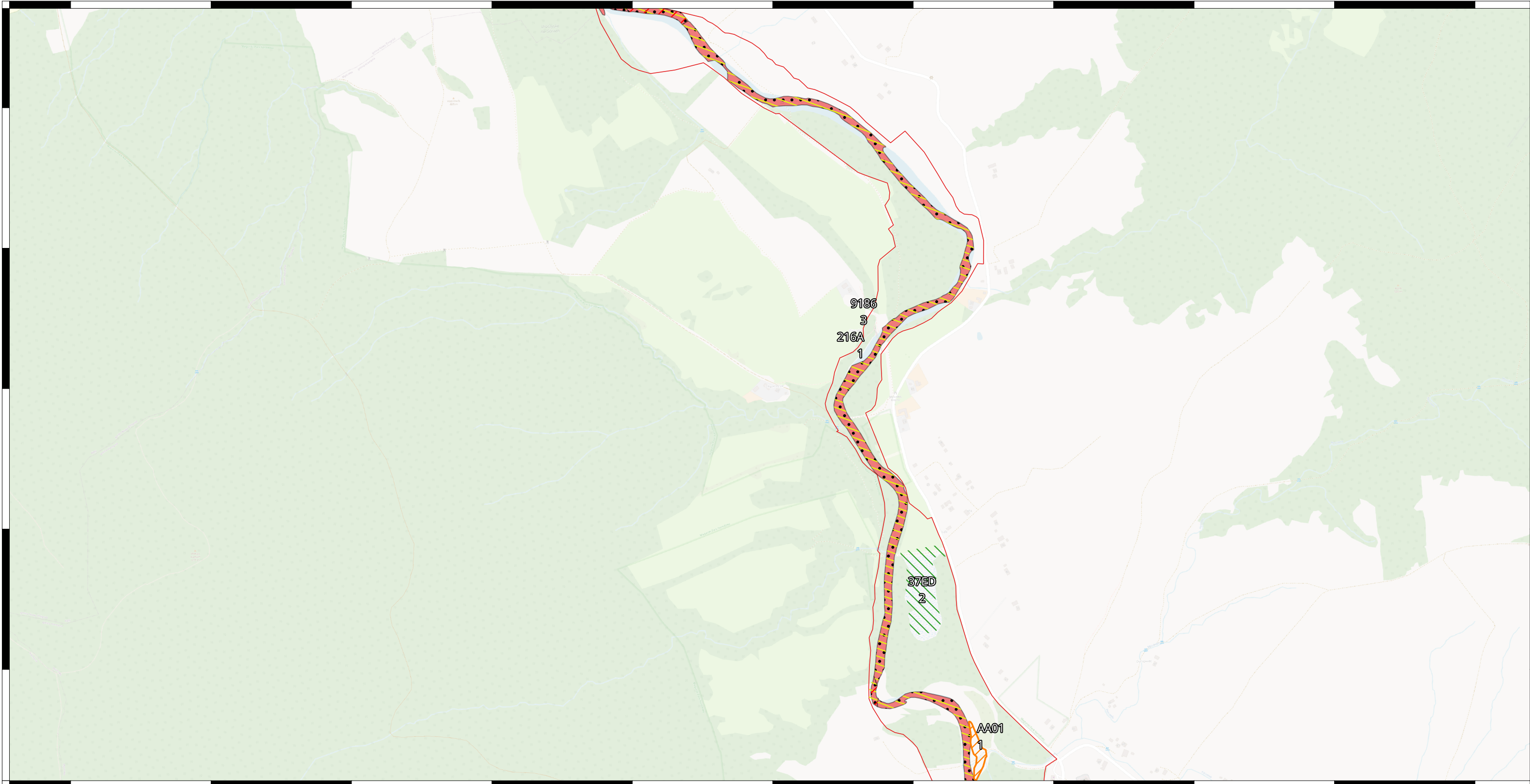
0 250 m



Lokalizacja monitoringu stanu przedmiotów ochrony oraz realizacji celów działań ochronnych dla siedlisk przyrodniczych i siedlisk gatunków zwierząt, będących przedmiotami ochrony na terenie obszaru Natura 2000 Wisłoka z Dopływami PLH180052

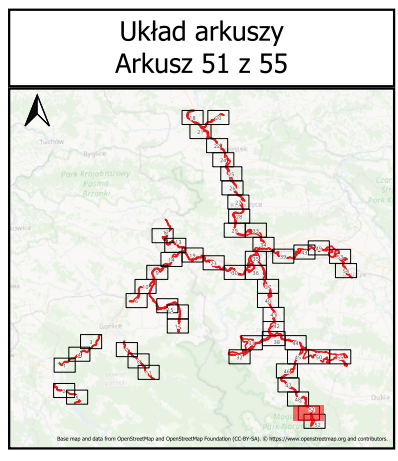
- Wisłoka z dopływami PLH180052
- 5264 Brzanka - potwierdzenie gat.
- 6510 Niżowe i górskie świeże łąki użytkowane ekstensywnie
- 1096 Minóg strumieniowy
- 6179 Modraszek nausitous
- 5264 Brzanka



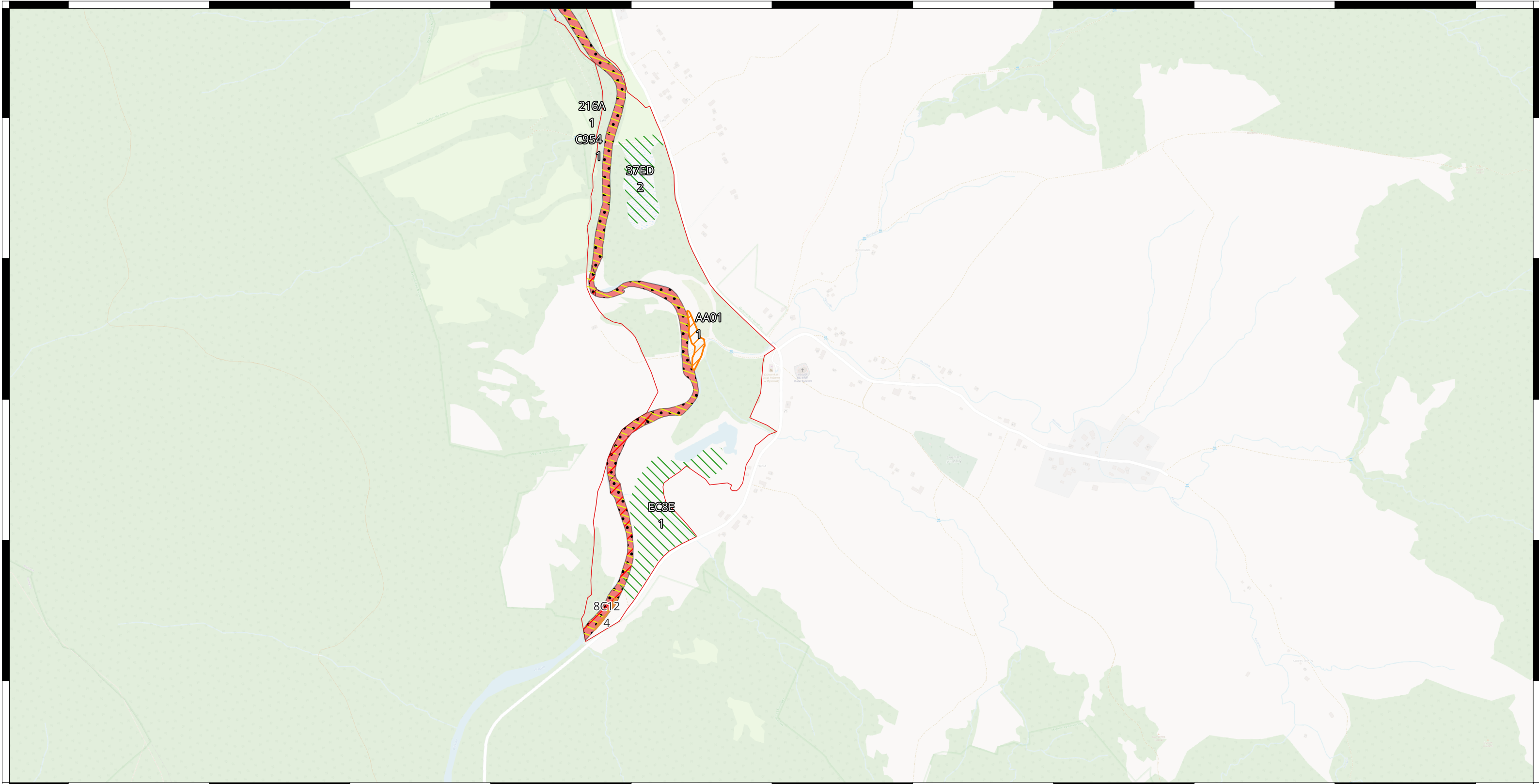


Lokalizacja monitoringu stanu przedmiotów ochrony oraz realizacji celów działań ochronnych dla siedlisk przyrodniczych i siedlisk gatunków zwierząt, będących przedmiotami ochrony na terenie obszaru Natura 2000 Wisłoka z Dopływami PLH180052

- | | | | |
|-------------------------------|---------------------------|----------------------------|-----------------------|
| Wisłoka z dopływami PLH180052 | 1060 Czerwończyk nieparek | 5339 Różanka | 1106 Łosoś atlantycki |
| 1193 Kumak górski | 1163 Głowacz białopłetwy | 1032 Skójką gruboskorupowa | |

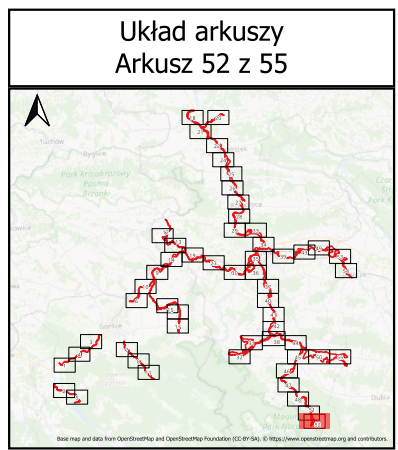


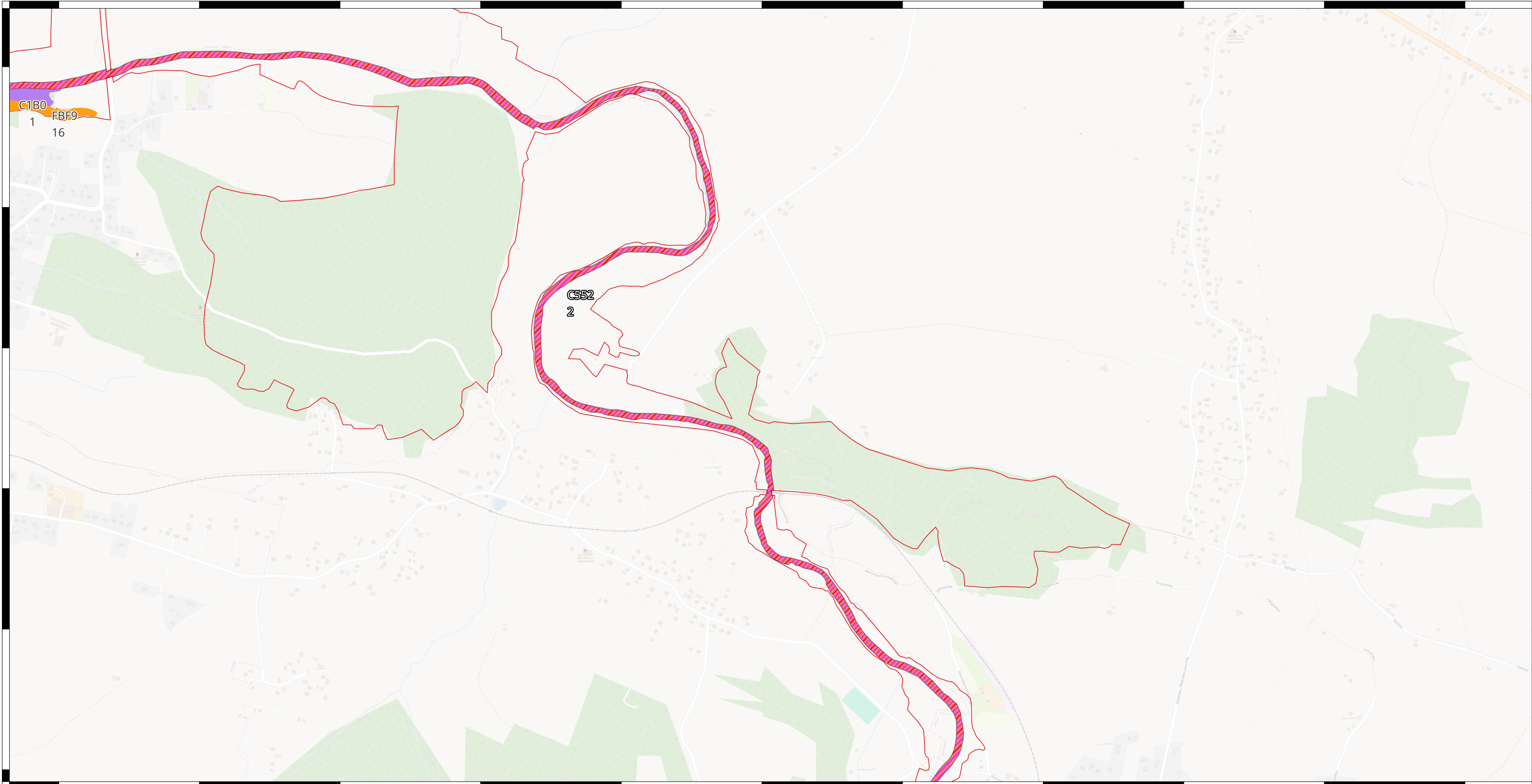
0 250 m



Lokalizacja monitoringu stanu przedmiotów ochrony oraz realizacji celów działań ochronnych dla siedlisk przyrodniczych i siedlisk gatunków zwierząt, będących przedmiotami ochrony na terenie obszaru Natura 2000 Wisłoka z Dopływami PLH180052

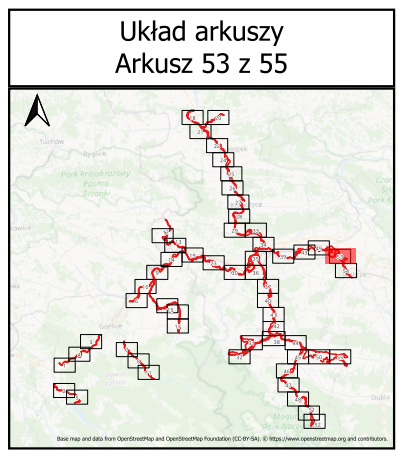
- | | | | |
|---|---------------------------|-----------------------|----------------------------|
| Wisłoka z dopływami PLH180052 | 1060 Czerwończyk nieparek | 5339 Różanka | 1032 Skójka gruboskorupowa |
| 1193 Kumak górski | 1163 Głowacz białopłetwy | 1106 Łosoś atlantycki | |
| 6430 Ziołorośla górskie i ziołorośla nadrzeczne | | | |



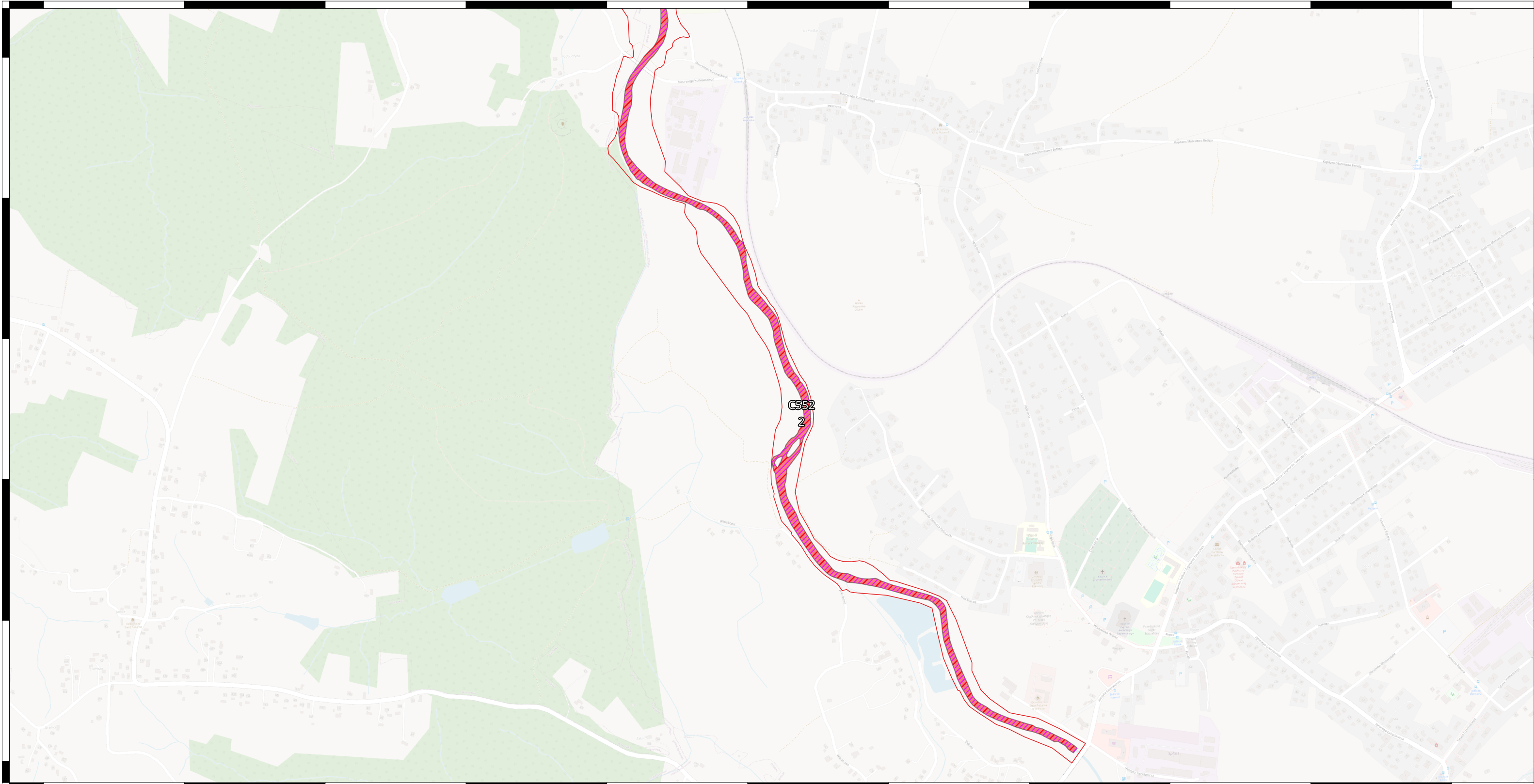


Lokalizacja monitoringu stanu przedmiotów ochrony oraz realizacji celów działań ochronnych dla siedlisk przyrodniczych i siedlisk gatunków zwierząt, będących przedmiotami ochrony na terenie obszaru Natura 2000 Wisłoka z Dopływami PLH180052

- | | | | |
|---|---|--------------|-----------------------|
| Wisłoka z dopływami PLH180052 | 9170 Grąd środkowoeuropejski i subkontynentalny | 5339 Różanka | 1106 Łosoś atlantycki |
| 91F0 Łęgowe lasy dębowo-wiązowo-jesionowe | 1096 Minóg strumieniowy | | |

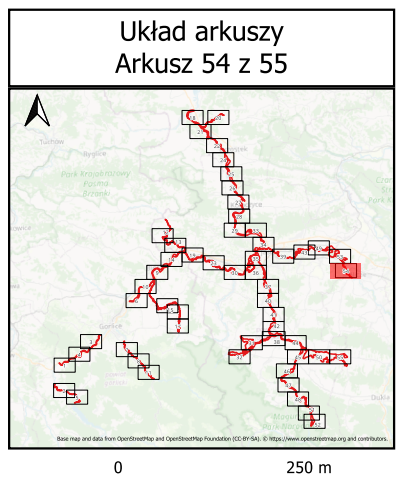


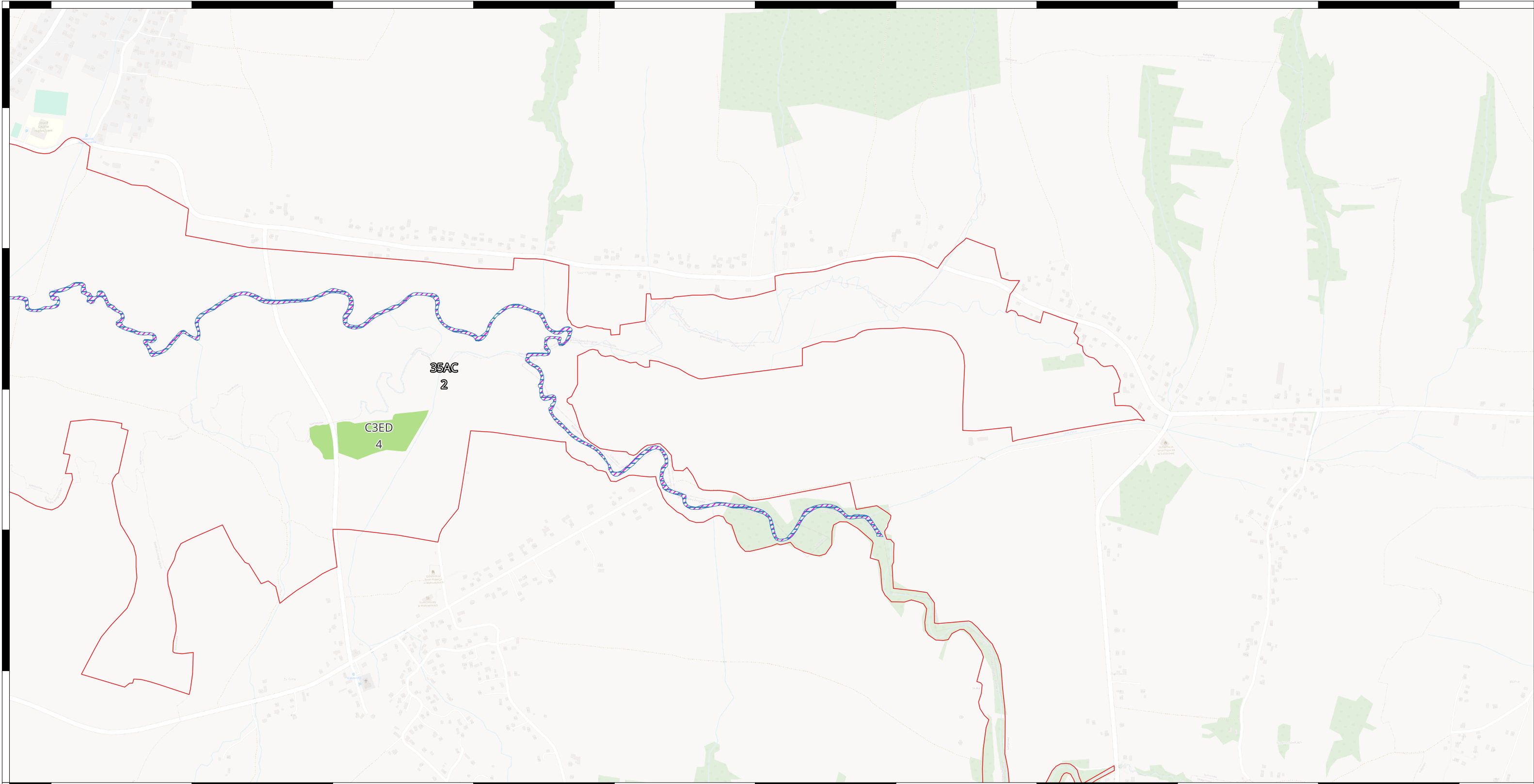
0 250 m



Lokalizacja monitoringu stanu przedmiotów ochrony oraz realizacji celów działań ochronnych dla siedlisk przyrodniczych i siedlisk gatunków zwierząt, będących przedmiotami ochrony na terenie obszaru Natura 2000 Wisłoka z Dopływami PLH180052

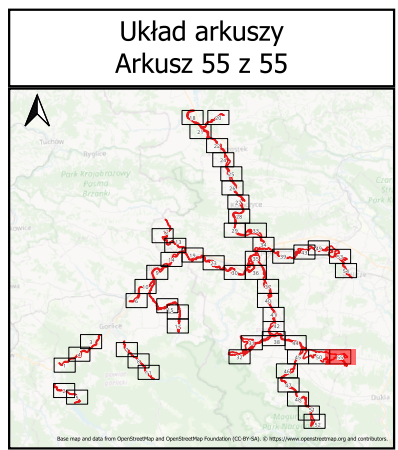
- Wisłoka z dopływami PLH180052
- 5339 Różanka
- 1096 Minóg strumieniowy
- 1106 Łosoś atlantycki





Lokalizacja monitoringu stanu przedmiotów ochrony oraz realizacji celów działań ochronnych dla siedlisk przyrodniczych i siedlisk gatunków zwierząt, będących przedmiotami ochrony na terenie obszaru Natura 2000 Wisłoka z Dopyłwami PLH180052

- Wisłoka z dopyłwami PLH180052
- 6510 Nizowe i górskie świeże łąki użytkowane ekstensywnie
- 5264 Brzanka
- 1096 Minóg strumieniowy



0 250 m