PODZIAŁ NA ARKUSZE MAP GOSPODARCZYCH

NADLEŚNICTWO

PIEŃSK

OBRĘB PIEŃSK

REGIONALNA DYREKCJA LASÓW PAŃSTWOWYCH WE WROCŁAWIU

STAN NA 01.01.2026

POWIERZCHNIA OGÓLNA: 8879,81 ha (8880,2382 ha)

współwłasność: 0,5554 ha

LEŚNICTWO Bielawa

LEŚNICTWO Piaseczno

LEŚNICTWO Ostęp

LEŚNICTWO Stojanów

LEŚNICTWO Dłużyna

LEŚNICTWO Godzieszów

LEŚNICTWO Jerzmanki

Wykaz znaków mapy gospodarczej

PUNKTY INNE
- Granicznik
- Budynek
- Przepust
- Kasownik

LINIE PODZIAŁU
- Linie podziału powierzchniowego istniejące
- Granice obrębów ewidencyjnych
- Granice gminy
- Granice powiatu
- Granice województw
- Granice województw
- Granice lasów innej własności, granice arkuszy

LINIE
- Drogi leśne utwardzone
- Drogi leśne gruntowe
- Linie oddziałowe
- Pasy przeciwpożarowe
- Ścieżki
- Wizury
- Linie energetyczne
- Cieki
- Granica nadleśnictwa
- Granice obrębów
- Granice leśnictw
- 3 Numer arkusza mapy gosp.
- Grunty leśne niezalesione do odnowienia
- Grunty przeznaczone do zalesienia
- Granice współwłasności lub gruntów spornych

Powierzchnie niestanowiące wyłączeń

Opisy pow. nie podlegających wyłączeniu:
Bg - bagno
K - kępa
L - łuka
dL - dolesiona łuka
dP - dolesione przerzedzenie
G - gniazdo nieodnowione
Go - gniazdo odnowione
Pł - poletko łowieckie
Rm - remiza

RĘBNIE
- Rębnie zupełne
- Rębnie złożone

GRUNTY NIELEŚNE
- sady
- role
- łąki
- pastwiska
- bagna
- tereny zabudowane
- użytki kopalne
- cmentarze nieczynne
- place
- wody
- zadrzewienia
- nieużytki
- pozostałe nieleśne użytki gruntowe

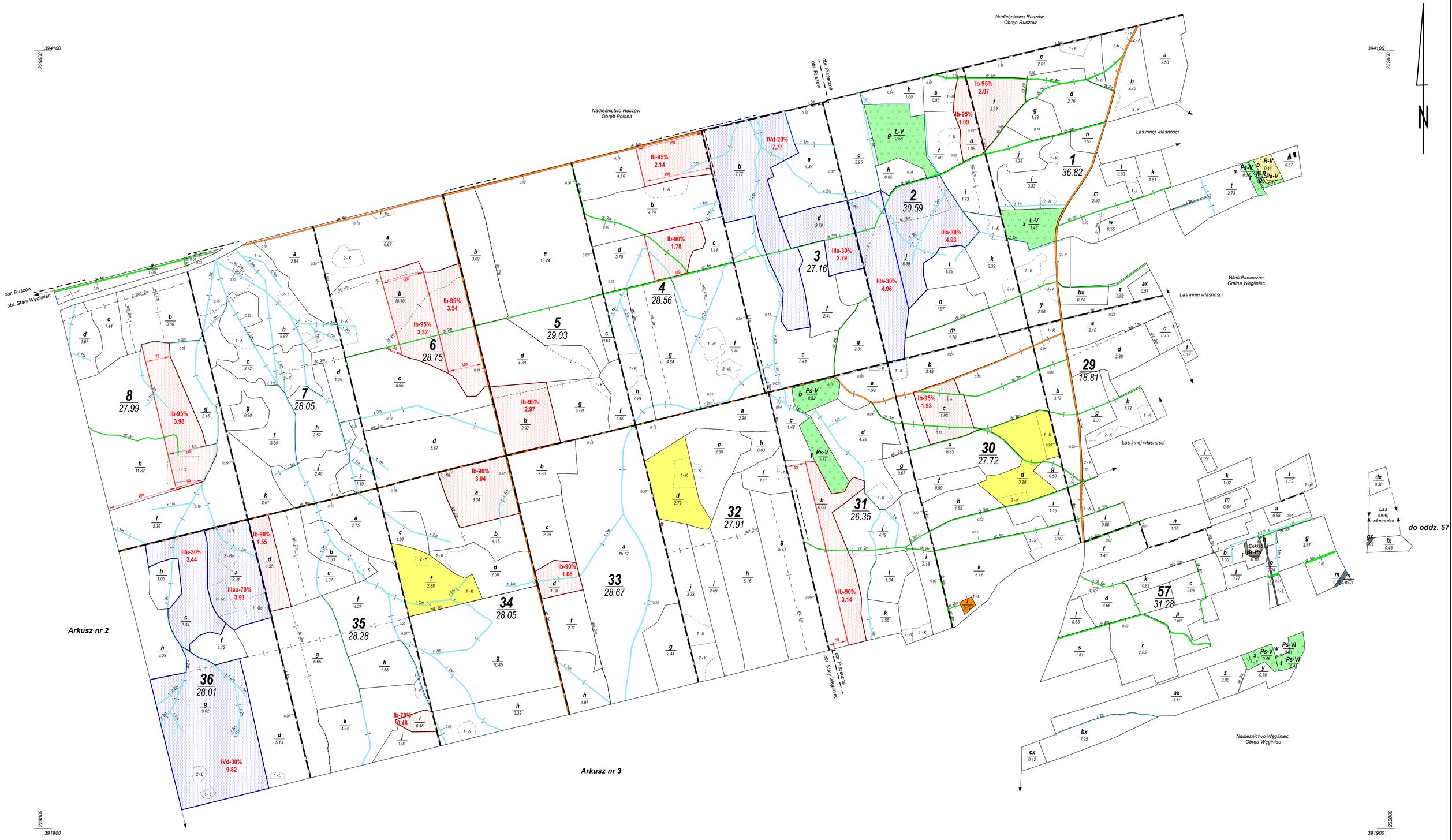

ARKUSZ

1

POWIERZCHNIA OGÓLNA:
482,03 ha (482,0030 ha)
w tym sporne: brak

współwłasność: 0,0000 ha

LASY PAŃSTWOWE

Mapę sporządzono na podstawie zaktualizowanej mapy gruntów nadleśnictwa zgodnie z IUL z 2023 r.

Stan na 01.01.2026

Układ współrzędnych „PL-1992"

MAPA GOSPODARCZA

NADLEŚNICTWA

PIEŃSK

OBRĘB

PIEŃSK

REGIONALNA DYREKCJA LASÓW PAŃSTWOWYCH WE WROCŁAWIU

Województwo: dolnośląskie
Powiat: zgorzelecki
Gmina: Węgliniec Ob. wiej.

Opracowanie: Biuro Urządzania Lasu i Geodezji Leśnej
Oddział w Brzegu

Wykonała: Magdalena Błońska
Sprawdził: Jarosław Wierzbicki

SKALA 1:5 000

1 cm - 50 m

100 0 100 200 300 400 500 m

393600 226800

393600 229400

N

Nadleśnictwo Ruszów
Obręb Polana

obr. Ruszów
obr. Stary Węgliniec

Arkusz nr 1

Arkusz nr 3

Arkusz nr 5

Arkusz nr 4

Arkusz nr 8

11 27.71 — IIIbu-70% 1.46; Ib-95% 2.59; Ib-95% 3.61

12 27.72 — Ib-95% 2.63

13 27.77

14 28.55

9 27.92

10 27.60 — Ib-95% 3.48; Ib-95% 3.09

41 27.75 — IIIa-30% 4.10

40 28.69

39 28.33 — Ib-90% 4.47; Ib-95% 3.92

38 28.62

37 28.34 — IVd-30% 5.28; IIIa-40% 1.49; IIIau-70% 3.31

42 28.07 — Ib-95% 3.89

69 28.39 — IVd-20% 9.53; IIIa-30% 2.38

68 28.13

67 28.59

66 28.23

65 28.50

64 28.84

IIIau-70% 2.69; IIIa-30% 0.75

ARKUSZ

2

POWIERZCHNIA OGÓLNA:
507,75 ha
(507,7400 ha)
w tym sporne: brak
współwłasność: 0,0000 ha

Stan na 01.01.2026

Układ współrzędnych „PL-1992”

MAPA GOSPODARCZA

NADLEŚNICTWA

PIEŃSK

OBRĘB

PIEŃSK

REGIONALNA DYREKCJA LASÓW PAŃSTWOWYCH WE WROCŁAWIU

SKALA 1:5 000

1cm - 50m

100 0 100 200 300 400 500 m

Województwo: dolnośląskie

Powiat: zgorzelecki

Gmina: Węgliniec Ob. wiej.

Opracowanie: Biuro Urządzania Lasu i Geodezji Leśnej Oddział w Brzegu

Wykonała: Magdalena Błońska
Sprawdził: Jarosław Wierzbicki

Mapę sporządzono na podstawie zaktualizowanej mapy gruntów nadleśnictwa zgodnie z IUL z 2023 r.

390400 226800

390400 229400

392800
229500
392800
232100

Arkusz nr 1

obr. Piaseczna
obr. Stary Węgliniec

Wieś Piaseczna
Gmina Węgliniec

do oddz. 84

Las innej własności

Nadleśnictwo Węgliniec
Obręb Węgliniec

Arkusz nr 4

Arkusz nr 9

Arkusz nr 10

5103500

389600
229500
389600
232100

ARKUSZ

3

POWIERZCHNIA OGÓLNA:
510,35 ha
(510,3500 ha)
w tym sporne: brak
współwłasność: 0,0000 ha

Stan na 01.01.2026

Układ współrzędnych „PL-1992”

MAPA GOSPODARCZA

NADLEŚNICTWA

PIEŃSK

OBRĘB

PIEŃSK

REGIONALNA DYREKCJA LASÓW PAŃSTWOWYCH WE WROCŁAWIU

SKALA 1:5 000

1cm - 50m

100 0 100 200 300 400 500 m

Województwo: dolnośląskie

Powiat: zgorzelecki

Gmina: Węgliniec Ob. wiej.

Opracowanie: Biuro Urządzania Lasu i Geodezji Leśnej Oddział w Brzegu

Wykonała: Magdalena Błońska
Sprawdził: Jarosław Wierzbicki

Mapę sporządzono na podstawie zaktualizowanej mapy gruntów nadleśnictwa zgodnie z IUL z 2023 r.

391800 227300

391800 229900

N

Arkusz nr 2

Arkusz nr 5

Arkusz nr 3

Arkusz nr 8

Arkusz nr 9

Arkusz nr 10

Arkusz nr 13

5103500

90 28.20

91 28.55

92 28.47

93 28.83

94 28.56

95 28.59

113 28.57

114 28.50

115 28.24

116 28.52

117 28.45

118 28.48

IIIa-30% 4.94

IIIau-70% 2.84

IIIa-40% 4.05

IIIau-95% 5.99

IIIb-40% 6.65

IIb-40% 2.58

IVd-40% 2.09

IVd-20% 2.43

IVd-30% 7.88

IIb-50% 3.05

IVd-30% 1.64

IIb-50% 2.05

IVd-30% 6.72

IIIau-90% 3.15

IVd-30% 1.07

388500 227300

388500 229900

ARKUSZ

4

POWIERZCHNIA OGÓLNA:
341,96 ha
(341,9600 ha)
w tym sporne: brak
współwłasność: 0,0000 ha

Stan na 01.01.2026

Układ współrzędnych „PL-1992”

MAPA GOSPODARCZA

NADLEŚNICTWA

PIEŃSK

OBRĘB

PIEŃSK

REGIONALNA DYREKCJA LASÓW PAŃSTWOWYCH WE WROCŁAWIU

SKALA 1:5 000

1cm - 50m

100 0 100 200 300 400 500 m

Województwo: dolnośląskie

Powiat: zgorzelecki

Gmina: Węgliniec Ob. wiej.

Opracowanie: Biuro Urządzania Lasu i Geodezji Leśnej Oddział w Brzegu

Wykonała: Magdalena Błońska
Sprawdził: Jarosław Wierzbicki

Mapę sporządzono na podstawie zaktualizowanej mapy gruntów nadleśnictwa zgodnie z IUL z 2023 r.

391800 227300

391800 229900

N

Nadleśnictwo Ruszów
Obręb Polana

Arkusz nr 2

Arkusz nr 6

Arkusz nr 4

Arkusz nr 8

gm. Węgliniec
obr. Stary Węgliniec
obr. Bielawa Dolna
gm. Pieńsk

5103500

388500 227300

388500 229900

ARKUSZ

5

POWIERZCHNIA OGÓLNA:
423,89 ha
(423,8800 ha)
w tym sporne: brak
współwłasność: 0,0000 ha

Stan na 01.01.2026

Układ współrzędnych „PL-1992”

MAPA GOSPODARCZA

NADLEŚNICTWA

PIEŃSK

OBRĘB

PIEŃSK

REGIONALNA DYREKCJA LASÓW PAŃSTWOWYCH WE WROCŁAWIU

SKALA 1:5 000

1cm - 50m

100 0 100 200 300 400 500 m

Województwo: dolnośląskie

Powiat: zgorzelecki

Gmina: Węgliniec Ob. wiej., Pieńsk Ob. wiej.

Opracowanie: Biuro Urządzania Lasu i Geodezji Leśnej
Oddział w Brzegu

Wykonała: Magdalena Błońska
Sprawdził: Jarosław Wierzbicki

Mapę sporządzono na podstawie
zaktualizowanej mapy gruntów nadleśnictwa
zgodnie z IUL z 2023 r.

392700 223000

392700 225600

N

Nadleśnictwo Ruszów
Obręb Polana

obr. Ruszów
obr. Stary Węgliniec

gm. Węgliniec
obr. Stary Węgliniec
obr. Bielawa Dolna
gm. Pieńsk

Arkusz nr 5

Arkusz nr 7

Arkusz nr 8

392700 223000

392700 225600

ARKUSZ

6

POWIERZCHNIA OGÓLNA:
426,59 ha
(426,5800 ha)
w tym sporne: brak
współwłasność: 0,0000 ha
Stan na 01.01.2026

Układ współrzędnych „PL-1992”

MAPA GOSPODARCZA

NADLEŚNICTWA

PIEŃSK

OBRĘB

PIEŃSK

REGIONALNA DYRekcja LASÓW PAŃSTWOWYCH WE WROCŁAWIU

SKALA 1:5 000

1cm - 50m

100 0 100 200 300 400 500 m

Województwo: dolnośląskie

Powiat: zgorzelecki

Gmina: Węgliniec Ob. wiej., Pieńsk Ob. wiej.

Opracowanie: Biuro Urządzania Lasu i Geodezji Leśnej
Oddział w Brzegu

Wykonała: Magdalena Błońska
Sprawdził: Jarosław Wierzbicki

Mapę sporządzono na podstawie
zaktualizowanej mapy gruntów nadleśnictwa
zgodnie z IUL z 2023 r.

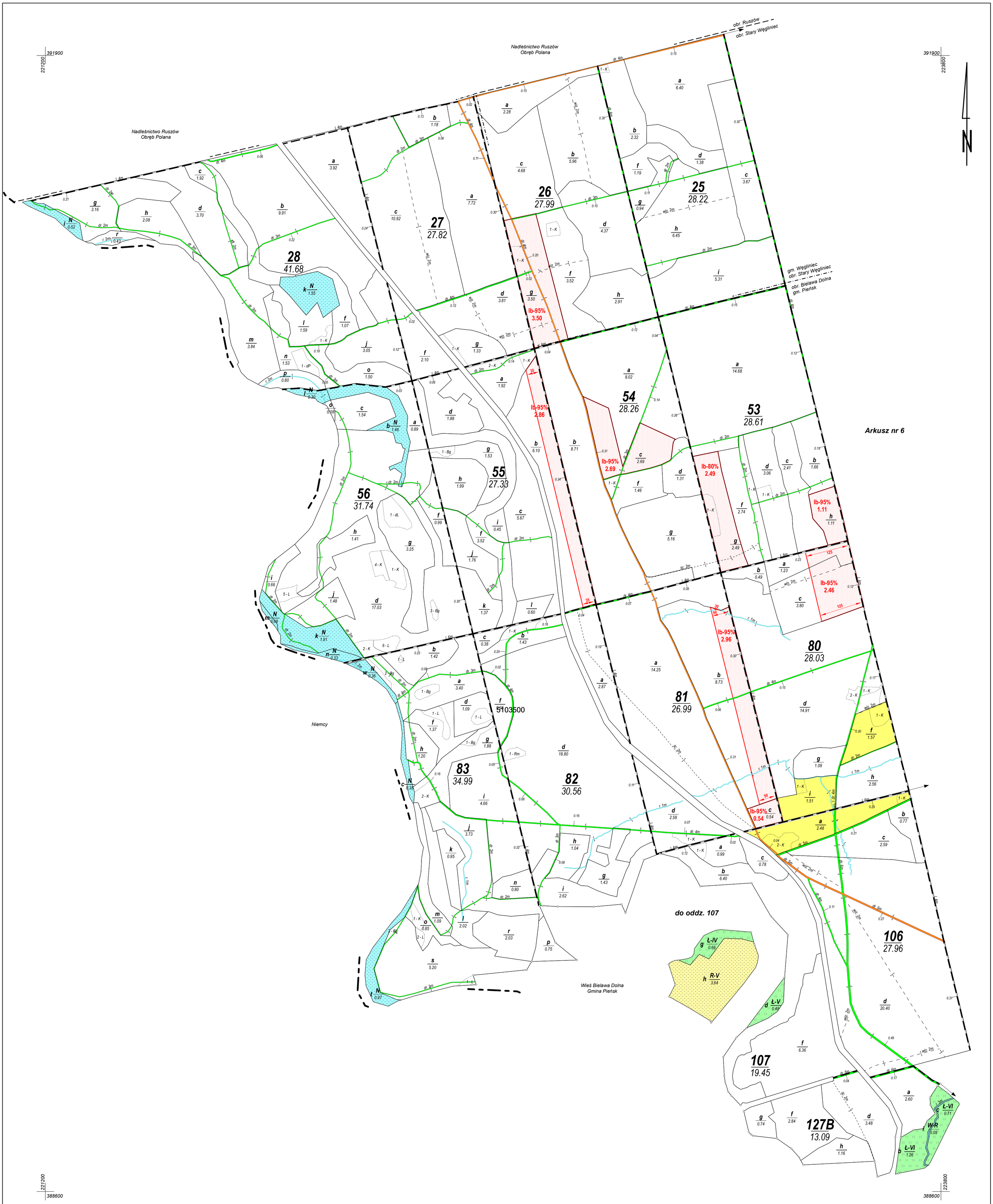

ARKUSZ

7

POWIERZCHNIA OGÓLNA:
422,72 ha
(422,7200 ha)
w tym sporne: brak
współwłasność: 0,0000 ha
Stan na 01.01.2026

Układ współrzędnych „PL-1992”

MAPA GOSPODARCZA

NADLEŚNICTWA

PIEŃSK

OBRĘB

PIEŃSK

REGIONALNA DYREKCJA LASÓW PAŃSTWOWYCH WE WROCŁAWIU

SKALA 1:5 000

1cm - 50m

100 0 100 200 300 400 500 m

Województwo: dolnośląskie

Powiat: zgorzelecki

Gmina: Węgliniec Ob. wiej., Pieńsk Ob. wiej.

Opracowanie: Biuro Urządzania Lasu i Geodezji Leśnej Oddział w Brzegu

Wykonała: Magdalena Błońska
Sprawdził: Jarosław Wierzbicki

Mapę sporządzono na podstawie zaktualizowanej mapy gruntów nadleśnictwa zgodnie z IUL z 2023 r.

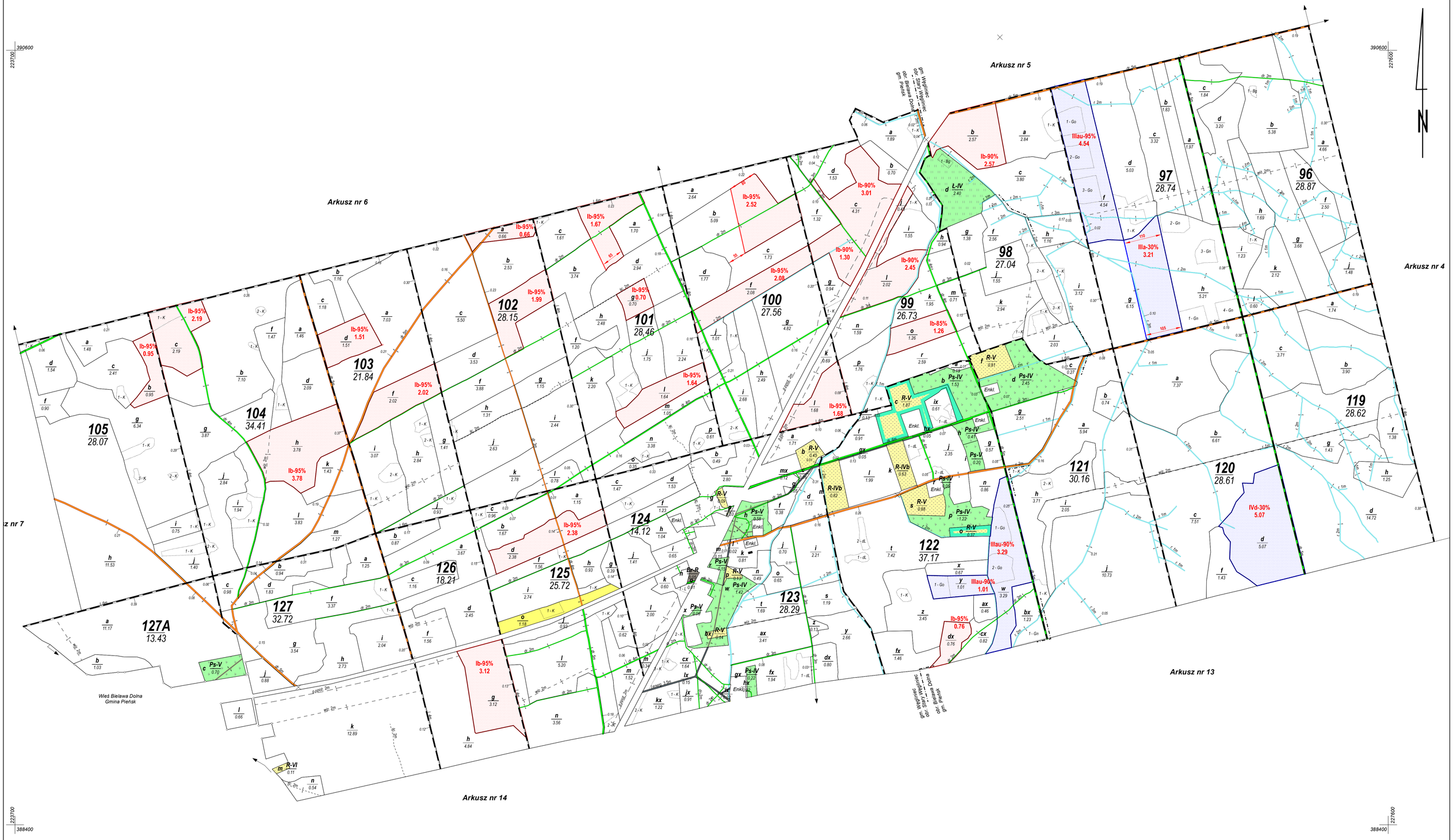

ARKUSZ

8

POWIERZCHNIA OGÓLNA:
536,92 ha (536,9399 ha)
w tym sporne: brak

współwłasność: 0,0000 ha

Mapę sporządzono na podstawie zaktualizowanej mapy gruntów nadleśnictwa zgodnie z IUL z 2023 r.

Stan na 01.01.2026

Układ współrzędnych „PL-1992"

MAPA GOSPODARCZA

NADLEŚNICTWA

PIEŃSK

OBRĘB

PIEŃSK

REGIONALNA DYREKCJA LASÓW PAŃSTWOWYCH WE WROCŁAWIU

Województwo: dolnośląskie
Powiat: zgorzelecki
Gmina: Węgliniec Ob. wiej., Pieńsk Ob. wiej.

Opracowanie: Biuro Urządzania Lasu i Geodezji Leśnej Oddział w Brzegu

Wykonała: Magdalena Błońska
Sprawdził: Jarosław Wierzbicki

SKALA 1:5 000

1 cm - 50 m

100 0 100 200 300 400 500 m

390400
229800
390400
232400
N
Arkusz nr 3
Arkusz nr 4
Arkusz nr 10
Arkusz nr 11
Nadleśnictwo Węgliniec
Obręb Węgliniec
5103500
387200
387200
229800
232400

ARKUSZ

9

POWIERZCHNIA OGÓLNA:
427,39 ha
(427,3900 ha)
w tym sporne: brak
współwłasność: 0,0000 ha
Stan na 01.01.2026

Układ współrzędnych „PL-1992”

MAPA GOSPODARCZA

NADLEŚNICTWA

PIEŃSK

OBRĘB

PIEŃSK

REGIONALNA DYREKCJA LASÓW PAŃSTWOWYCH WE WROCŁAWIU

SKALA 1:5 000

1cm - 50m

100 0 100 200 300 400 500 m

Województwo: dolnośląskie

Powiat: zgorzelecki

Gmina: Węgliniec Ob. wiej.

Opracowanie: Biuro Urządzania Lasu i Geodezji Leśnej Oddział w Brzegu

Wykonała: Magdalena Błońska
Sprawdził: Jarosław Wierzbicki

Mapę sporządzono na podstawie zaktualizowanej mapy gruntów nadleśnictwa zgodnie z IUL z 2023 r.

229800 390400

232400 390400

N

Arkusz nr 3

Arkusz nr 4

Arkusz nr 9

Arkusz nr 13

Arkusz nr 11

Arkusz nr 12

229800 387200

232400 387200

ARKUSZ

10

POWIERZCHNIA OGÓLNA:
426,29 ha
(4262900 ha)
w tym sporne: brak
współwłasność: 0,0000 ha

Stan na 01.01.2026

Układ współrzędnych „PL-1992”

MAPA GOSPODARCZA

NADLEŚNICTWA

PIEŃSK

OBRĘB

PIEŃSK

REGIONALNA DYREKCJA LASÓW PAŃSTWOWYCH WE WROCŁAWIU

SKALA 1:5 000

1cm - 50m

100 0 100 200 300 400 500 m

Województwo: dolnośląskie

Powiat: zgorzelecki

Gmina: Węgliniec Ob. wiej.

Opracowanie: Biuro Urządzania Lasu i Geodezji Leśnej Oddział w Brzegu

Wykonała: Magdalena Błońska
Sprawdził: Jarosław Wierzbicki

Mapę sporządzono na podstawie zaktualizowanej mapy gruntów nadleśnictwa zgodnie z IUL z 2023 r.

229800 390400

390400 232400

Arkusz nr 9

Arkusz nr 10

do oddz. 179

179 25.90

180 25.88

181 26.12

182 25.28

195 28.29

196 28.60

197 28.00

198 27.34

209 27.78

210 27.25

211 21.63

212 25.79

223 28.14

224 25.05

225 22.87

226 20.67

IVd-30% 6.42

IIIa-30% 4.05

IIIau-90% 3.98

Ib-95% 3.23

IIIa-30% 5.07

IIIa-30% 4.25

Ib-95% 2.35

IIIa-30% 3.47

IIIa-30% 2.39

IIIau-80% 6.06

IIIa-30% 4.34

IIIa-30% 4.99

IIIa-30% 4.92

Ib-95% 3.71

Ib-80% 0.80

Ib-95% 1.27

IVd-30% 7.85

Ib-95% 3.56

Nadleśnictwo Węgliniec
Obręb Węgliniec

obr. Stary Węgliniec
obr. Czerwona Woda

Enklawa

Arkusz nr 12

Arkusz nr 17

229800 387200

232400 387200

ARKUSZ

11

POWIERZCHNIA OGÓLNA:
414,59 ha
(414,6000 ha)

w tym sporne: brak
współwłasność: 0,0000 ha

Stan na 01.01.2026

Układ współrzędnych „PL-1992”

MAPA GOSPODARCZA

NADLEŚNICTWA

PIEŃSK

OBRĘB

PIEŃSK

REGIONALNA DYREKCJA LASÓW PAŃSTWOWYCH WE WROCŁAWIU

SKALA 1:5 000

1cm - 50m

100 0 100 200 300 400 500 m

Województwo: dolnośląskie

Powiat: zgorzelecki

Gmina: Węgliniec Ob. wiej.

Opracowanie: Biuro Urządzania Lasu i Geodezji Leśnej Oddział w Brzegu

Wykonała: Magdalena Błońska
Sprawdził: Jarosław Wierzbicki

Mapę sporządzono na podstawie zaktualizowanej mapy gruntów nadleśnictwa zgodnie z IUL z 2023 r.

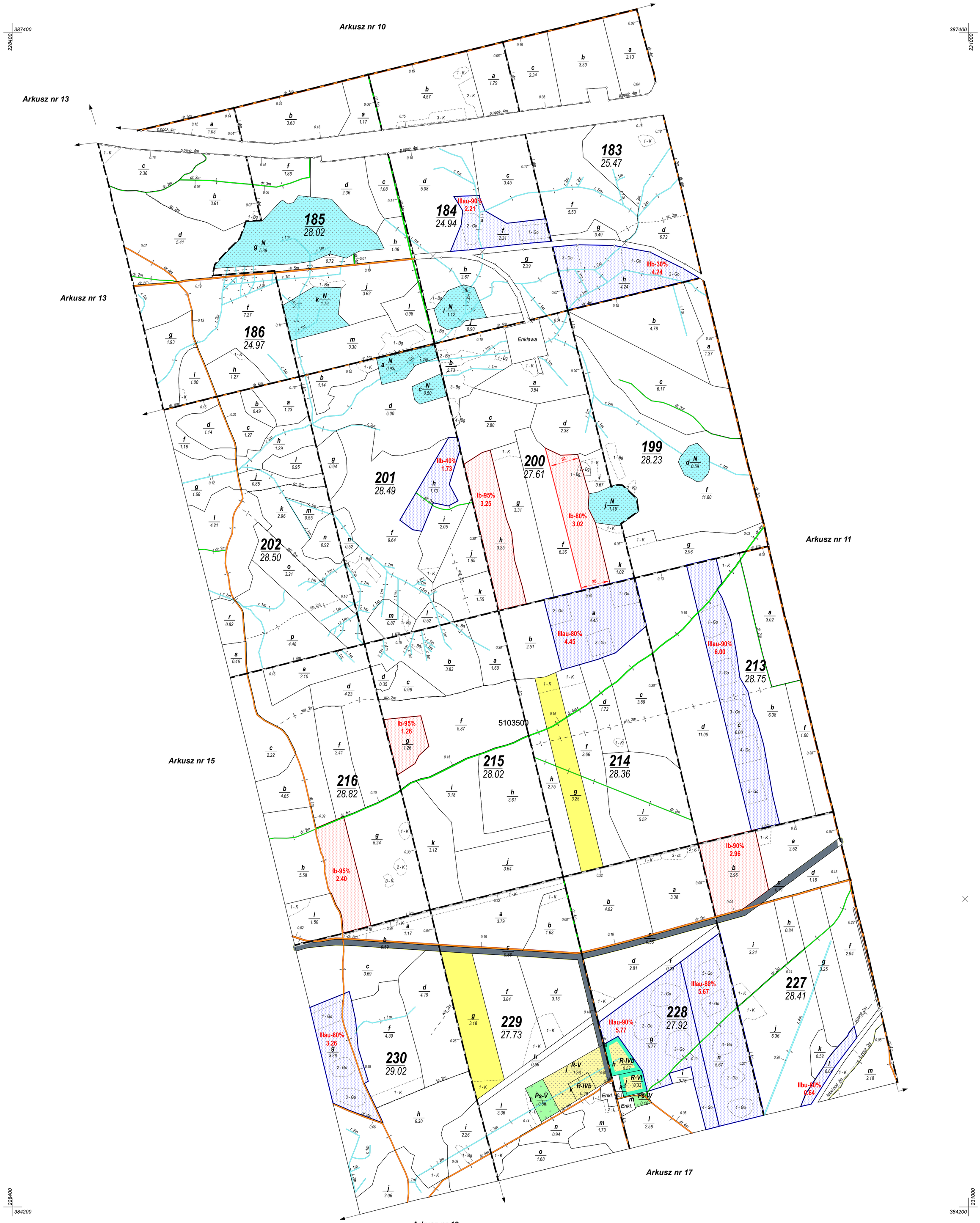

ARKUSZ

12

POWIERZCHNIA OGÓLNA:
443,26 ha
(443,2500 ha)

w tym sporne: brak
współwłasność: 0,0000 ha

Stan na 01.01.2026

Układ współrzędnych „PL-1992”

MAPA GOSPODARCZA

NADLEŚNICTWA

PIEŃSK

OBRĘB

PIEŃSK

REGIONALNA DYREKCJA LASÓW PAŃSTWOWYCH WE WROCŁAWIU

SKALA 1:5 000

1cm - 50m

100 0 100 200 300 400 500 m

Województwo: dolnośląskie

Powiat: zgorzelecki

Gmina: Węgliniec Ob. wiej.

Opracowanie: Biuro Urządzania Lasu i Geodezji Leśnej Oddział w Brzegu

Wykonała: Magdalena Błońska
Sprawdził: Jarosław Wierzbicki

Mapę sporządzono na podstawie zaktualizowanej mapy gruntów nadleśnictwa zgodnie z IUL z 2023 r.

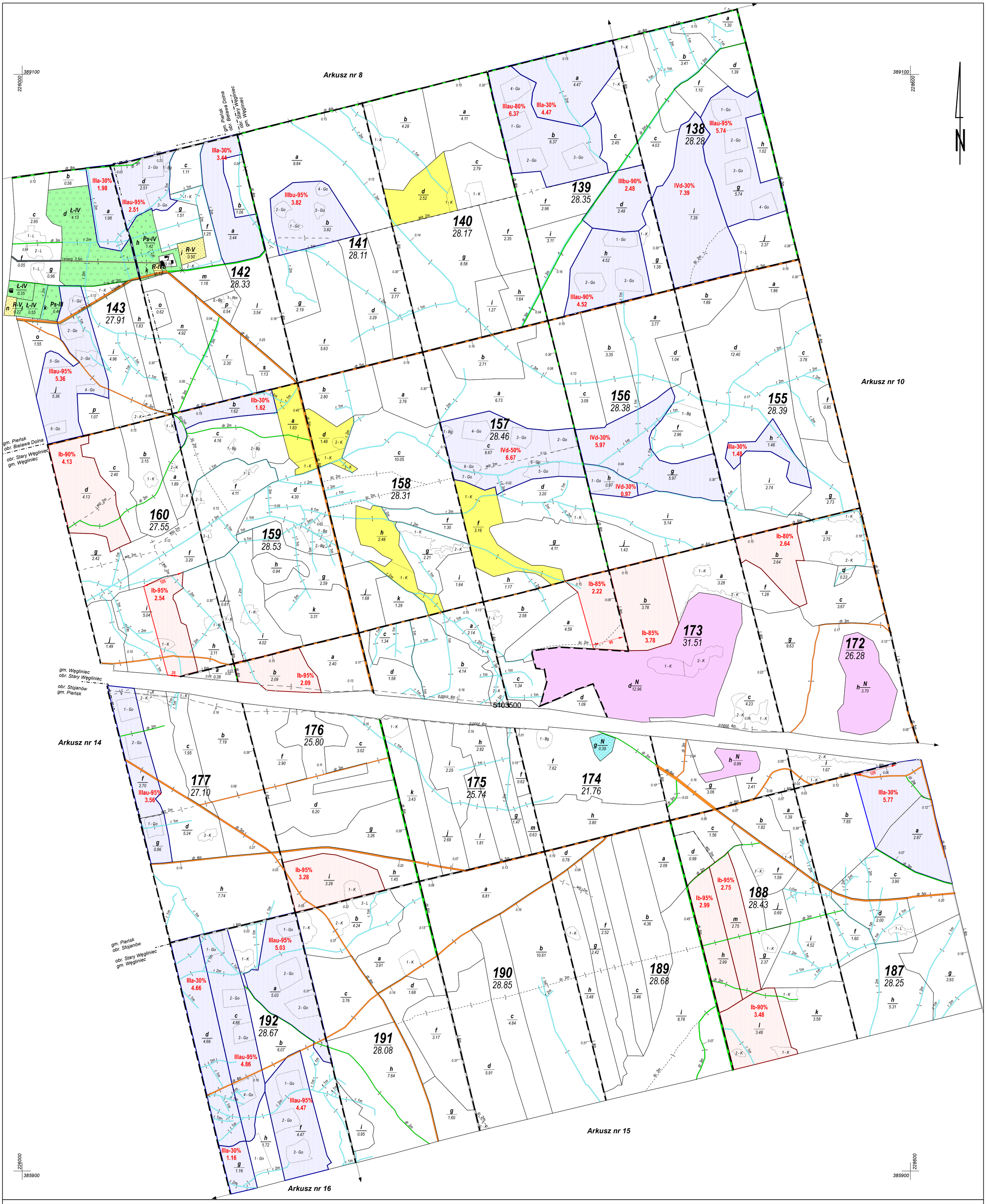

ARKUSZ

13

POWIERZCHNIA OGÓLNA:
667,92 ha
(667,9000 ha)

w tym sporne: brak
współwłasność: 0,0000 ha

Stan na 01.01.2026

Układ współrzędnych „PL-1992”

MAPA GOSPODARCZA

NADLEŚNICTWA

PIEŃSK

OBRĘB

PIEŃSK

REGIONALNA DYREKCJA LASÓW PAŃSTWOWYCH WE WROCŁAWIU

SKALA 1:5 000

1cm - 50m

100 0 100 200 300 400 500 m

Województwo: dolnośląskie

Powiat: zgorzelecki

Gmina: Węgliniec Ob. wiej., Pieńsk Ob. wiej.

Opracowanie: Biuro Urządzania Lasu i Geodezji Leśnej Oddział w Brzegu

Wykonała: Magdalena Błońska
Sprawdził: Jarosław Wierzbicki

Mapę sporządzono na podstawie zaktualizowanej mapy gruntów nadleśnictwa zgodnie z IUL z 2023 r.

Arkusz nr 8

388700 223800

388700 226400

Wieś Bielawa Dolna
Gmina Pieńsk

144A 22.95

144B 27.41

144C 25.70

144D 37.31

144E 15.75

144 47.19

161 23.70

161A 17.16

161B 33.77

161C 19.08

161D 24.40

Enklawa

Br-Ps 0.04

Ps-V 0.65

Ł-V 0.87

R-V 0.10

nx 0.07

dx R-V 0.54

Ps-IV 0.49

Ps-IV 0.47

Ps-IV 0.64

IIIa-30% 3.85

IIIau-90% 3.70

Ib-95% 0.68

Ib-90% 0.64

Ib-95% 3.00

Ib-95% 2.70

R-VI 0.93

R-VI 0.20

R-VI 0.30

gm. Pieńsk
obr. Bielawa Dolna
obr. Stary Węgliniec
gm. Węgliniec

Arkusz nr 13

Wieś Bielawa Dolna
Gmina Pieńsk

obr. Bielawa Dolna
obr. Stojanów

obr. Bielawa Dolna
obr. Stojanów

5103500

Wieś Stojanów
Gmina Pieńsk

178 48.81

IIIa-30% 3.52

IIIau-90% 3.66

193 35.07

194A 31.69

193A 15.54

do oddz. 144E

do oddz. 193A

Arkusz nr 16

Arkusz nr 16

gm. Węgliniec
obr. Stary Węgliniec
obr. Stojanów
gm. Pieńsk

223800 385500

226400 385500

ARKUSZ

14

POWIERZCHNIA OGÓLNA:
425,53 ha
(425,4991 ha)
w tym sporne: brak
współwłasność: 0,0000 ha

Stan na 01.01.2026

Układ współrzędnych „PL-1992”

MAPA GOSPODARCZA

NADLEŚNICTWA

PIEŃSK

OBRĘB

PIEŃSK

REGIONALNA DYRekcja LASÓW PAŃSTWOWYCH WE WROCŁAWIU

SKALA 1:5 000

1cm - 50m

100 0 100 200 300 400 500 m

Województwo: dolnośląskie

Powiat: zgorzelecki

Gmina: Węgliniec Ob. wiej., Pieńsk Ob. wiej.

Opracowanie: Biuro Urządzania Lasu i Geodezji Leśnej Oddział w Brzegu

Wykonała: Magdalena Błońska
Sprawdził: Jarosław Wierzbicki

Mapę sporządzono na podstawie zaktualizowanej mapy gruntów nadleśnictwa zgodnie z IUL z 2023 r.

386500
226600
386500
229200
N
Arkusz nr 13
Arkusz nr 12
Arkusz nr 16
Arkusz nr 12
203 28.29
204 28.04
205 28.41
206 28.37
207 28.14
217 28.30
218 28.61
219 28.85
220 27.92
221 28.92
231 27.98
232 28.92
233 29.61
234 31.90
234A 32.55
235 19.67
248A 25.37
248B 24.12
Ib-95% 2.37
IIIb-20% 2.37
IIIa-40% 1.79
Ib-70% 3.00
IIIau-95% 6.43
Ib-95% 2.97
Ib-95% 3.74
Ib-95% 2.78
Ib-95% 3.18
Ib-95% 3.64
IIIau-95% 2.32
IIIau-95% 1.46
IIIau-95% 2.96
IIIau-95% 3.25
IIIa-30% 1.15
IIIau-95% 2.72
IIIau-95% 4.40
Ib-90% 1.22
Ib-90% 3.23
IIIa-30% 4.75
5103500
Enklawa a
Enklawa
Wieś Pieńsk IV Gmina Pieńsk
Wieś Dłużyna Dolna Gmina Pieńsk
obr. Stojanów
obr. Pieńsk IV
obr. Pieńsk IV
obr. Dłużyna Dolna
gm. Węgliniec obr. Stary Węgliniec
gm. Pieńsk obr. Dłużyna Dolna
p.ppoż. 4m
226600
383200
229200
383200

ARKUSZ

15

POWIERZCHNIA OGÓLNA:
503,97 ha
(503,9574 ha)
w tym sporne: brak
współwłasność: 0,0000 ha
Stan na 01.01.2026

Układ współrzędnych „PL-1992”

MAPA GOSPODARCZA

NADLEŚNICTWA

PIEŃSK

OBRĘB

PIEŃSK

REGIONALNA DYREKCJA LASÓW PAŃSTWOWYCH WE WROCŁAWIU

SKALA 1:5 000

1cm - 50m

100 0 100 200 300 400 500 m

Województwo: dolnośląskie

Powiat: zgorzelecki

Gmina: Węgliniec Ob. wiej., Pieńsk Ob. wiej.

Opracowanie: Biuro Urządzania Lasu i Geodezji Leśnej Oddział w Brzegu

Wykonała: Magdalena Błońska
Sprawdził: Jarosław Wierzbicki

Mapę sporządzono na podstawie zaktualizowanej mapy gruntów nadleśnictwa zgodnie z IUL z 2023 r.

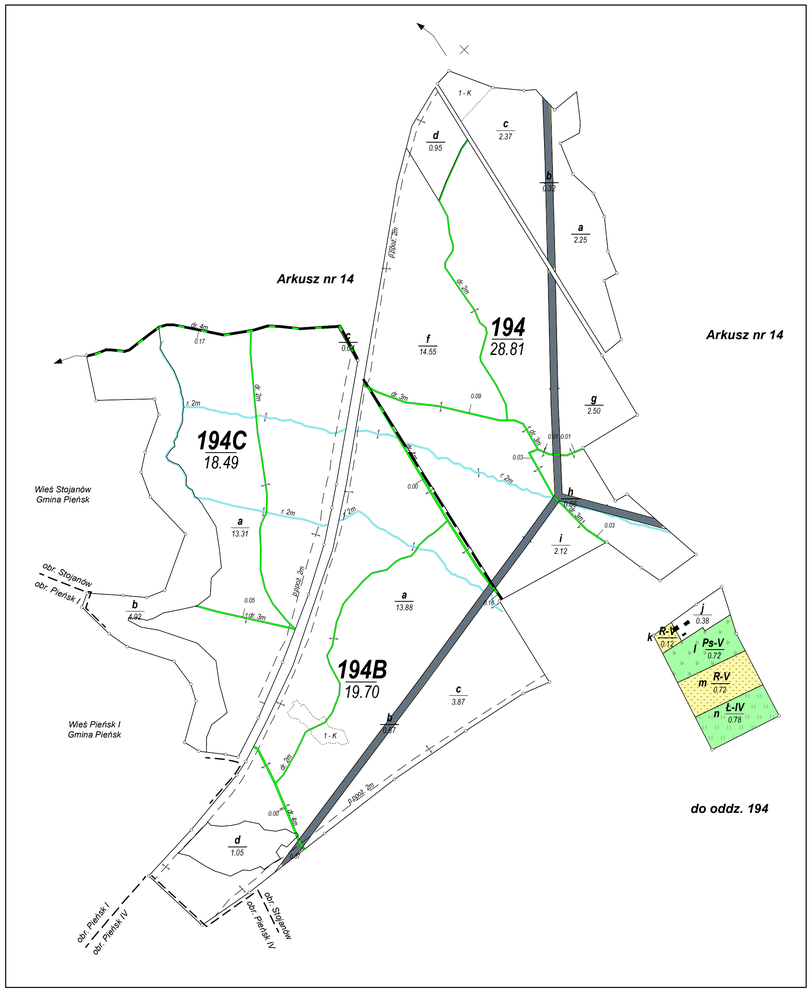

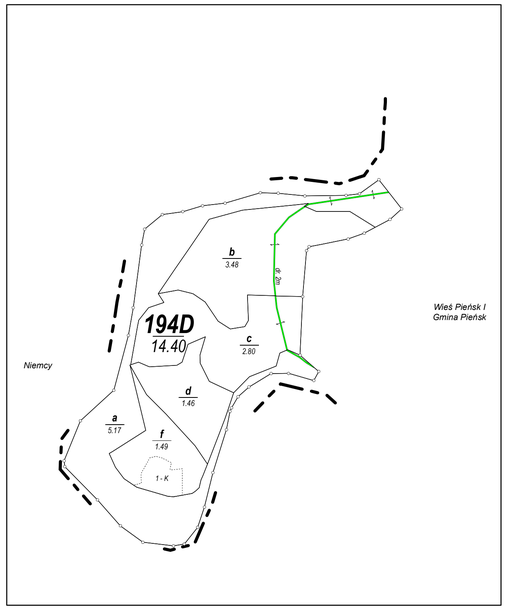



ARKUSZ

16

POWIERZCHNIA OGÓLNA:
229,63 ha (229,6139 ha)
w tym sporne: brak

współwłasność: 0,0000 ha

Mapę sporządzono na podstawie zaktualizowanej mapy gruntów nadleśnictwa zgodnie z IUL z 2023 r.

Stan na 01.01.2026

Układ współrzędnych „PL-1992”

MAPA GOSPODARCZA

NADLEŚNICTWA

PIEŃSK

OBRĘB

PIEŃSK

REGIONALNA DYREKCJA LASÓW PAŃSTWOWYCH WE WROCŁAWIU

Województwo: dolnośląskie
Powiat: zgorzelecki
Gmina: Węgliniec Ob. wiej., Pieńsk Ob. wiej., Pieńsk Miasto

Opracowanie: Biuro Urządzania Lasu i Geodezji Leśnej Oddział w Brzegu

Wykonała: Magdalena Błońska
Sprawdził: Jarosław Wierzbicki

SKALA 1:5 000

1 cm - 50 m

100 0 100 200 300 400 500 m

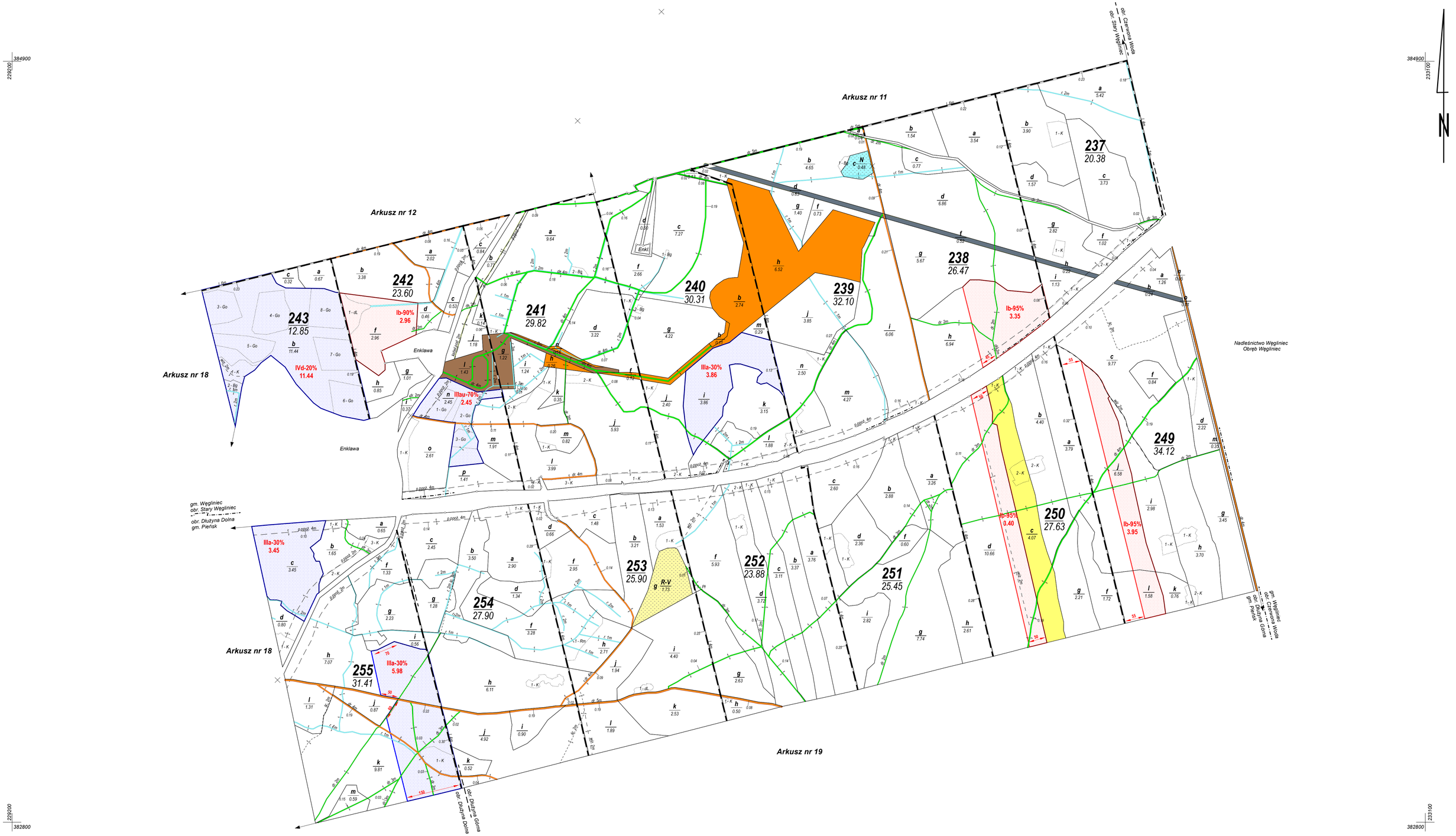

ARKUSZ

17

POWIERZCHNIA OGÓLNA:
371,82 ha (371,8210 ha)
w tym sporne: brak

współwłasność: 0,0000 ha

Mapę sporządzono na podstawie zaktualizowanej mapy gruntów nadleśnictwa zgodnie z IUL z 2023 r.

Stan na 01.01.2026

Układ współrzędnych „PL-1992”

MAPA GOSPODARCZA

NADLEŚNICTWA

PIEŃSK

OBRĘB

PIEŃSK

REGIONALNA DYREKCJA LASÓW PAŃSTWOWYCH WE WROCŁAWIU

Województwo: dolnośląskie
Powiat: zgorzelecki
Gmina: Węgliniec Ob. wiej., Pieńsk Ob. wiej.

Opracowanie: Biuro Urządzania Lasu i Geodezji Leśnej
Oddział w Brzegu

Wykonała: Magdalena Błońska
Sprawdził: Jarosław Wierzbicki

SKALA 1:5 000

1 cm - 50 m

100 0 100 200 300 400 500 m

384900
229200
384900
233100
N
Arkusz nr 15
Arkusz nr 17
Arkusz nr 19
Enklawa
gm. Węgliniec
obr. Stary Węgliniec
obr. Dłużyna Dolna
gm. Pieńsk
Wieś Pieńsk IV
Gmina Pieńsk
obr. Pieńsk IV
obr. Dłużyna Dolna
Las innej własności
do oddz. 259
Wieś Dłużyna Dolna
Gmina Pieńsk
248
16.61
247
16.32
246
18.71
245
19.56
244
21.28
259
27.20
258
17.21
257
23.46
256
29.49
IIIa-40%
3.11
IIIau-85%
4.94
IIIa-30%
3.65
IIIau-95%
6.17
IIIa-30%
2.42
IVd-20%
2.64
IVd-30%
3.27
IIIau-80%
4.27
IVd-30%
9.87
IIIa-30%
5.84
IIIa-30%
0.90
IIIa-30%
3.96
229200
382800
382800
233100

ARKUSZ

18

POWIERZCHNIA OGÓLNA:
189,84 ha (189,8553 ha)
w tym sporne: brak

współwłasność: 0,0000 ha

LASY PAŃSTWOWE

Mapę sporządzono na podstawie
zaktualizowanej mapy gruntów nadleśnictwa
zgodnie z IUL z 2023 r.

Stan na 01.01.2026

Układ współrzędnych „PL-1992”

MAPA GOSPODARCZA

NADLEŚNICTWA

PIEŃSK

OBRĘB

PIEŃSK

REGIONALNA DYREKCJA LASÓW PAŃSTWOWYCH WE WROCŁAWIU

Województwo: dolnośląskie
Powiat: zgorzelecki
Gmina: Węgliniec Ob. wiej., Pieńsk Ob. wiej.

Opracowanie: Biuro Urządzania Lasu i Geodezji Leśnej
Oddział w Brzegu

Wykonała: Magdalena Błońska
Sprawdził: Jarosław Wierzbicki

SKALA 1:5 000

1 cm - 50 m

100 0 100 200 300 400 500 m

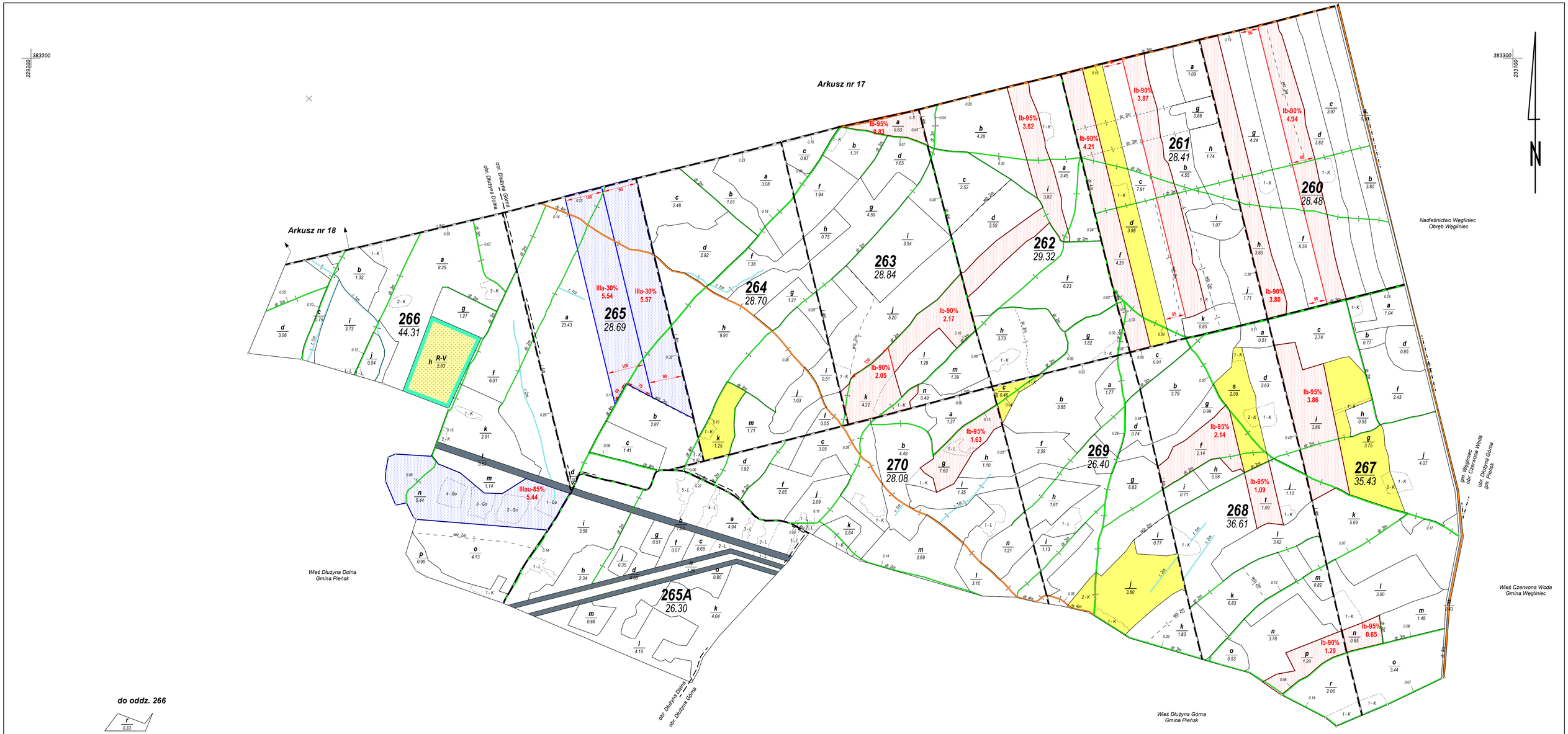

ARKUSZ

19

POWIERZCHNIA OGÓLNA:
369,57 ha (369,5799 ha)
w tym sporne: brak

współwłasność: 0,0000 ha

Mapę sporządzono na podstawie zaktualizowanej mapy gruntów nadleśnictwa zgodnie z IUL z 2023 r.

Stan na 01.01.2026

Układ współrzędnych „PL-1992"

MAPA GOSPODARCZA

NADLEŚNICTWA

PIEŃSK

OBRĘB

PIEŃSK

REGIONALNA DYREKCJA LASÓW PAŃSTWOWYCH WE WROCŁAWIU

Województwo: dolnośląskie
Powiat: zgorzelecki
Gmina: Pieńsk Ob. wiej.

Opracowanie: Biuro Urządzania Lasu i Geodezji Leśnej
Oddział w Brzegu

Wykonała: Magdalena Błońska
Sprawdził: Jarosław Wierzbicki

SKALA 1:5 000

1 cm - 50 m

100 0 100 200 300 400 500 m

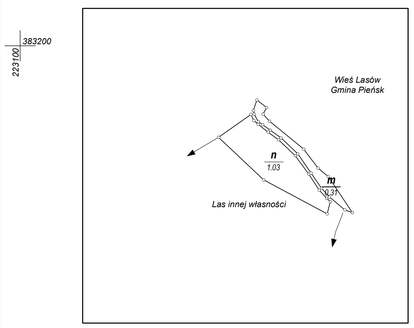

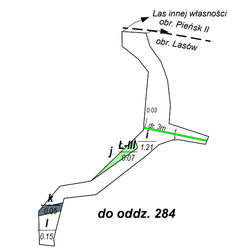

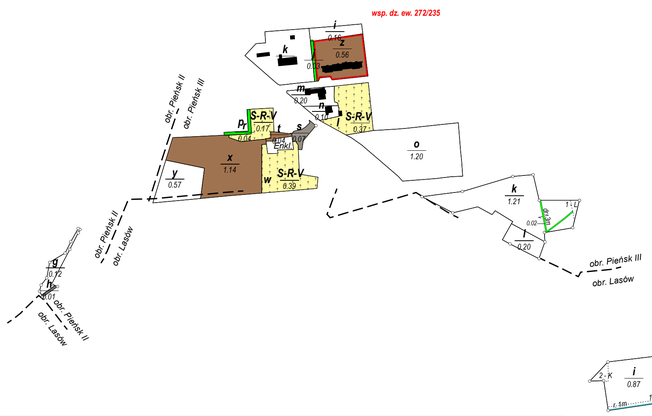

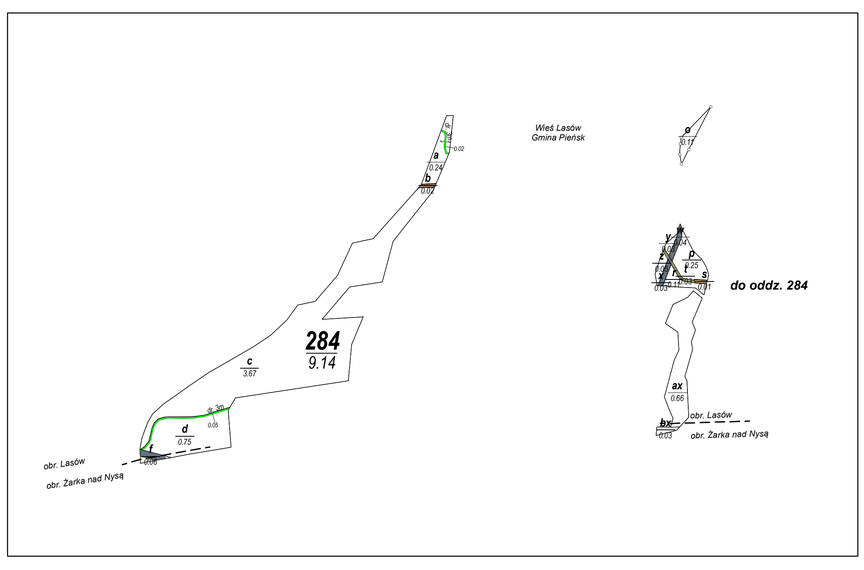

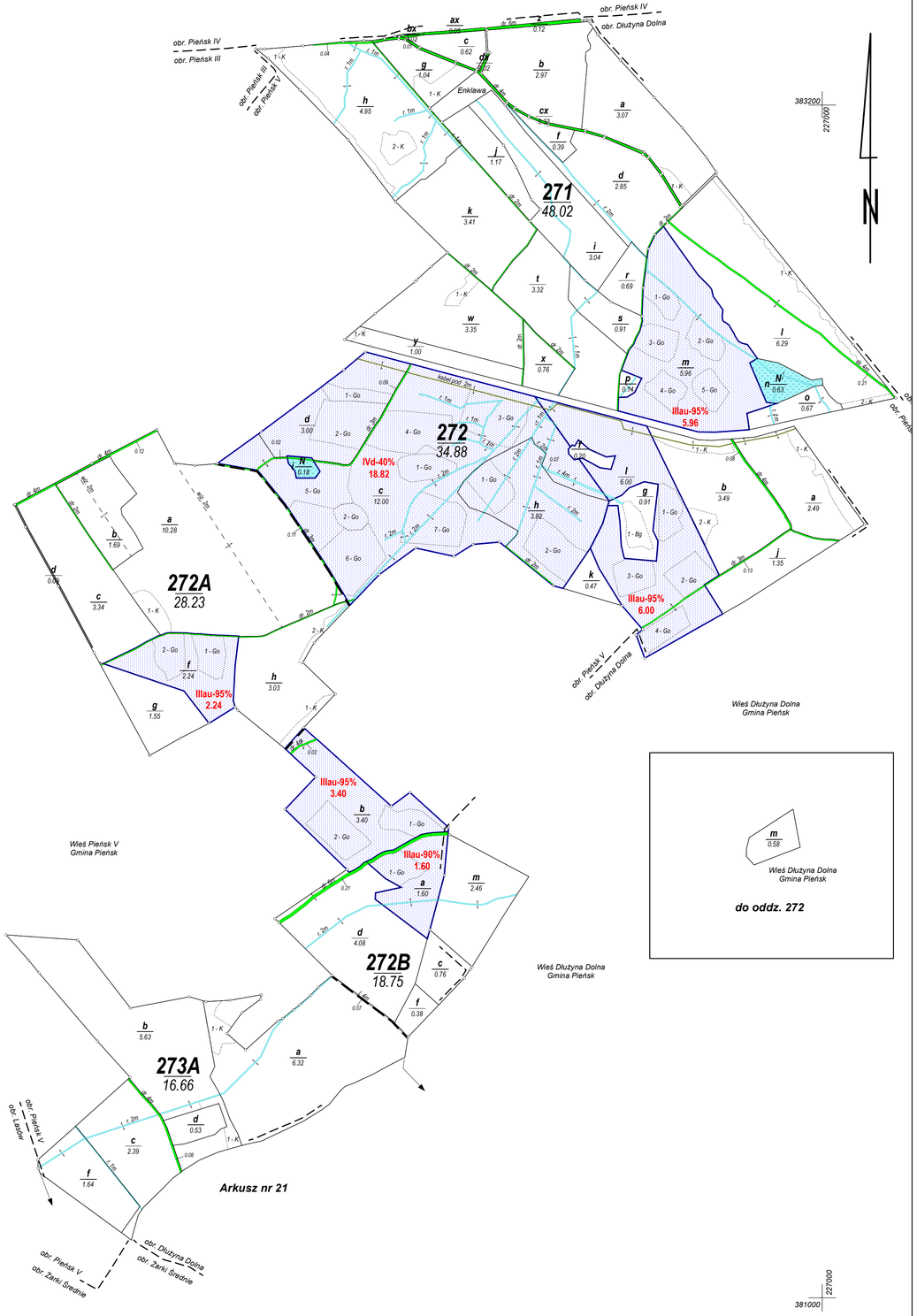

ARKUSZ

20

POWIERZCHNIA OGÓLNA:
155,68 ha (155,6827 ha)
w tym sporne: brak

współwłasność: 0,5554 ha

Mapę sporządzono na podstawie zaktualizowanej mapy gruntów nadleśnictwa zgodnie z IUL z 2023 r.

Stan na 01.01.2026

Układ współrzędnych „PL-1992"

MAPA GOSPODARCZA

NADLEŚNICTWA

PIEŃSK

OBRĘB

PIEŃSK

REGIONALNA DYREKCJA LASÓW PAŃSTWOWYCH WE WROCŁAWIU

Województwo: dolnośląskie
Powiat: zgorzelecki
Gmina: Pieńsk Ob. wiej., Pieńsk Miasto

Opracowanie: Biuro Urządzania Lasu i Geodezji Leśnej
Oddział w Brzegu

Wykonała: Magdalena Błońska
Sprawdził: Jarosław Wierzbicki

SKALA 1:5 000

1 cm - 50 m

100 0 100 200 300 400 500 m

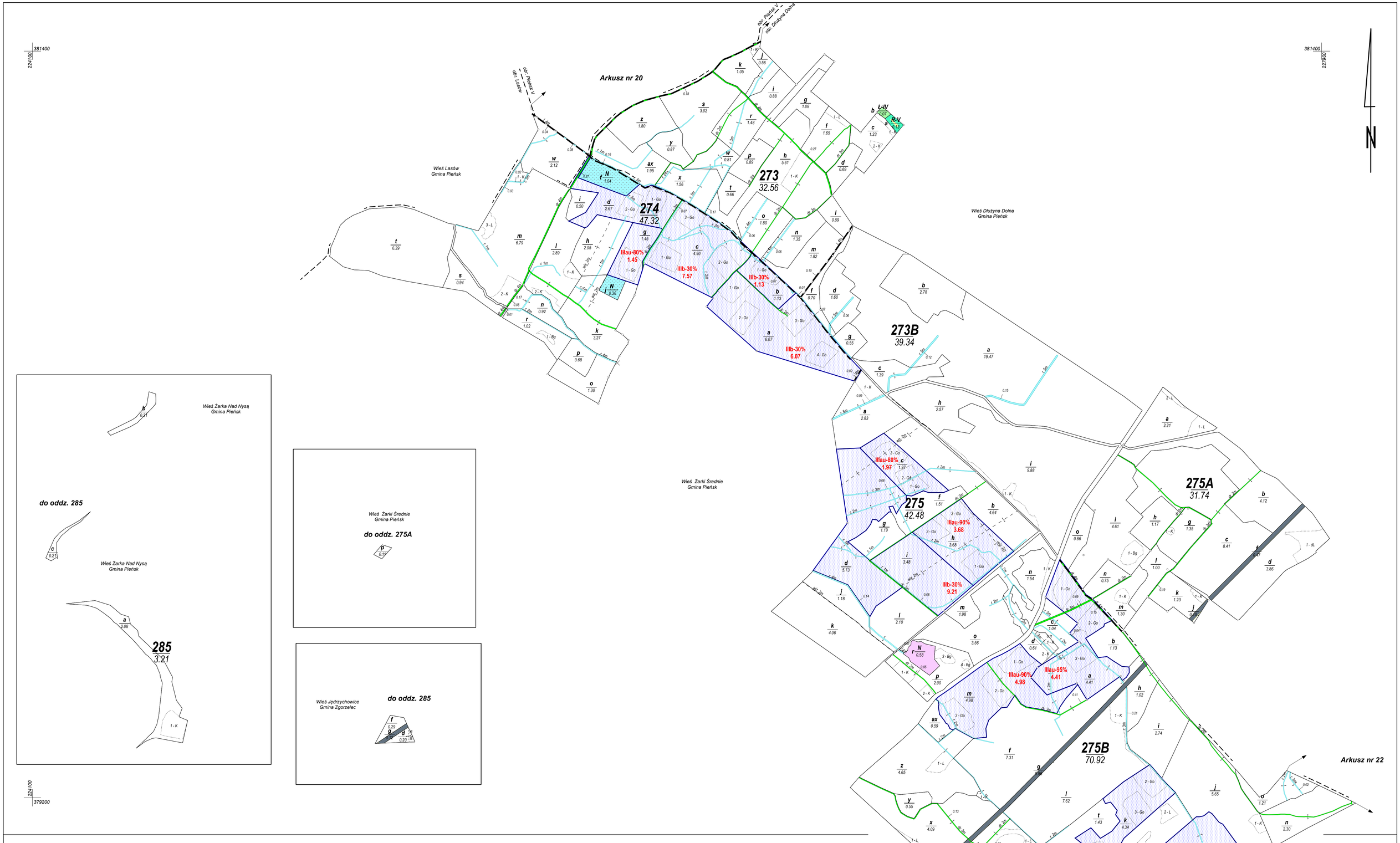

ARKUSZ

21

POWIERZCHNIA OGÓLNA:
267,57 ha (267,5532 ha)
w tym sporne: brak

współwłasność: 0,0000 ha

Mapę sporządzono na podstawie zaktualizowanej mapy gruntów nadleśnictwa zgodnie z IUL z 2023 r.

Stan na 01.01.2026

Układ współrzędnych „PL-1992"

MAPA GOSPODARCZA

NADLEŚNICTWA

PIEŃSK

OBRĘB

PIEŃSK

REGIONALNA DYREKCJA LASÓW PAŃSTWOWYCH WE WROCŁAWIU

Województwo: dolnośląskie
Powiat: zgorzelecki
Gmina: Pieńsk Ob. wiej., Pieńsk Miasto, Zgorzelec

Opracowanie: Biuro Urządzania Lasu i Geodezji Leśnej
Oddział w Brzegu

Wykonała: Magdalena Błońska
Sprawdził: Jarosław Wierzbicki

SKALA 1:5 000

1 cm - 50 m

100 0 100 200 300 400 500 m

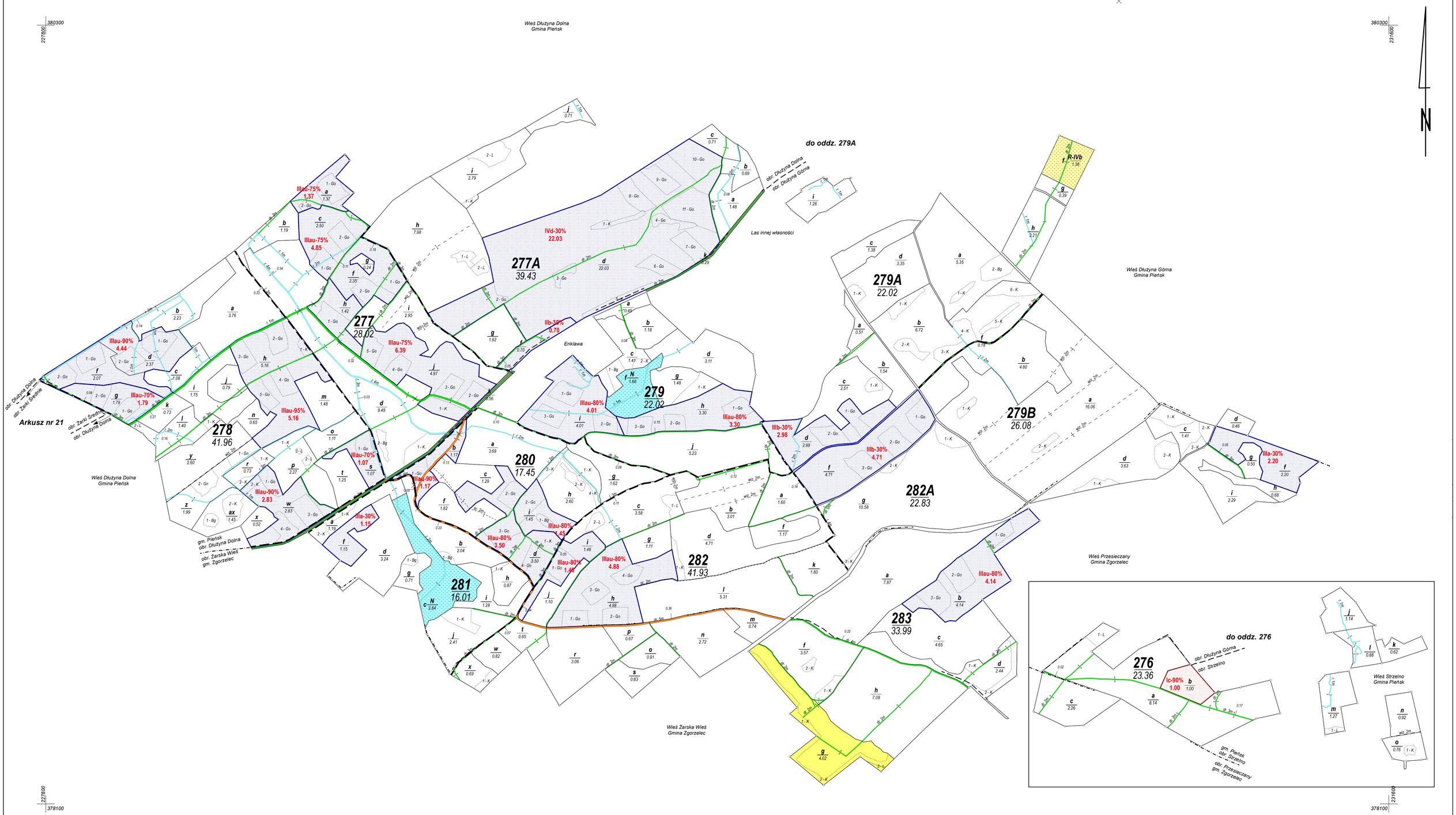

ARKUSZ

22

POWIERZCHNIA OGÓLNA:
335,10 ha (335,0728 ha)
w tym sporne: brak

współwłasność: 0,0000 ha

Mapę sporządzono na podstawie zaktualizowanej mapy gruntów nadleśnictwa zgodnie z IUL z 2023 r.

Stan na 01.01.2026

Układ współrzędnych „PL-1992”

MAPA GOSPODARCZA

NADLEŚNICTWA

PIEŃSK

OBRĘB

PIEŃSK

REGIONALNA DYREKCJA LASÓW PAŃSTWOWYCH WE WROCŁAWIU

Województwo: dolnośląskie
Powiat: zgorzelecki
Gmina: Pieńsk Ob. wiej., Zgorzelec

Opracowanie: Biuro Urządzania Lasu i Geodezji Leśnej Oddział w Brzegu

Wykonała: Magdalena Błońska
Sprawdził: Jarosław Wierzbicki

SKALA 1:5 000

1 cm - 50 m

100 0 100 200 300 400 500 m

PODZIAŁ NA ARKUSZE MAP GOSPODARCZYCH

NADLEŚNICTWO

PIEŃSK

OBRĘB ZGORZELEC

REGIONALNA DYREKCJA LASÓW PAŃSTWOWYCH WE WROCŁAWIU

STAN NA 01.01.2026

POWIERZCHNIA OGÓLNA: 9831,01 ha (9831,1201 ha)

współwłasność: 0,2540 ha

LEŚNICTWO Dłużyna

LEŚNICTWO Godzieszów

LEŚNICTWO Wykroty

LEŚNICTWO Jerzmanki

LEŚNICTWO Bierna

LEŚNICTWO Posada

LEŚNICTWO Bogatynia

N

Wykaz znaków mapy gospodarczej

PUNKTY INNE
- Granicznik
- Budynek
- Przepust
- Kasownik

LINIE PODZIAŁU
- Linie podziału powierzchniowego istniejące
- Granice obrębów ewidencyjnych
- Granice gminy
- Granice powiatu
- Granice województw
- Granice województw
- Granice lasów innej własności, granice arkuszy

LINIE
- Drogi leśne utwardzone
- Drogi leśne gruntowe
- Linie oddziałowe
- Pasy przeciwpożarowe
- Ścieżki
- Wizury
- Linie energetyczne
- Cieki
- Granica nadleśnictwa
- Granice obrębów
- Granice leśnictw

3 Numer arkusza mapy gosp.

Grunty leśne niezalesione do odnowienia

Grunty przeznaczone do zalesienia

Granice współwłasności lub gruntów spornych

Powierzchnie niestanowiące wyłączeń

Opisy pow. nie podlegających wyłączeniu:
- Bg - bagno
- K - kępa
- L - łuka
- dL - dolesiona łuka
- dP - dolesione przerzedzenie
- G - gniazdo nieodnowione
- Go - gniazdo odnowione
- Pl - poletko łowieckie
- Rm - remiza

RĘBNIE
- Rębnie zupełne
- Rębnie złożone

GRUNTY NIELEŚNE
- sady
- role
- łąki
- pastwiska
- bagna
- tereny zabudowane
- użytki kopalne
- cmentarze nieczynne
- place
- wody
- zadrzewienia
- nieużytki
- pozostałe nieleśne użytki gruntowe

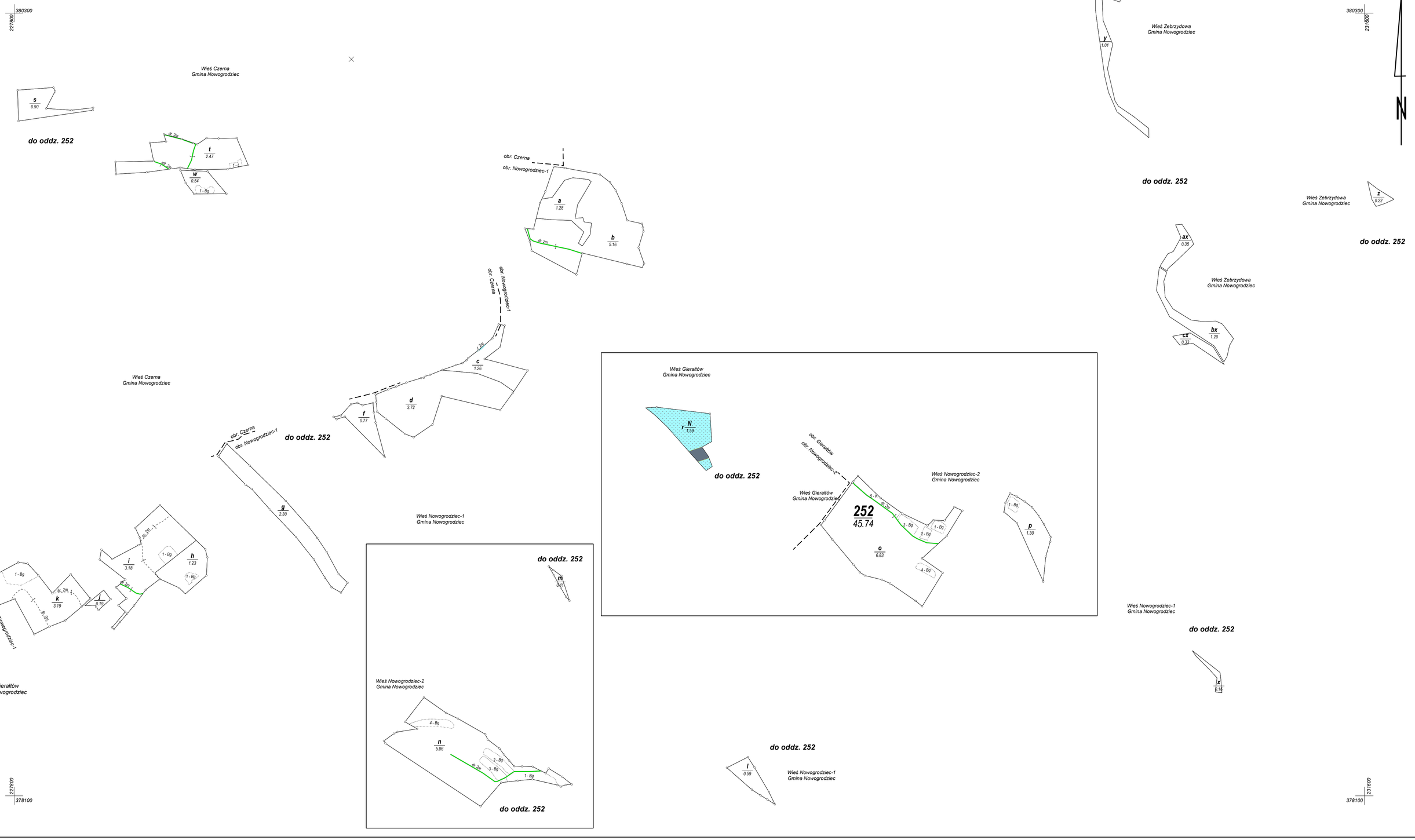

ARKUSZ

1

POWIERZCHNIA OGÓLNA:
45,74 ha (45,7377 ha)
w tym sporne: brak

współwłasność: 0,0000 ha

Mapę sporządzono na podstawie zaktualizowanej mapy gruntów nadleśnictwa zgodnie z IUL z 2023 r.

Stan na 01.01.2026

Układ współrzędnych „PL-1992"

MAPA GOSPODARCZA

NADLEŚNICTWA

PIEŃSK

OBRĘB

ZGORZELEC

REGIONALNA DYREKCJA LASÓW PAŃSTWOWYCH WE WROCŁAWIU

Województwo: dolnośląskie
Powiat: bolesławiecki
Gmina: Nowogrodziec Miasto, Nowogrodziec Ob. wiej.

Opracowanie: Biuro Urządzania Lasu i Geodezji Leśnej
Oddział w Brzegu

Wykonała: Magdalena Błońska
Sprawdził: Jarosław Wierzbicki

SKALA 1:5 000

1 cm - 50 m

100 0 100 200 300 400 500 m

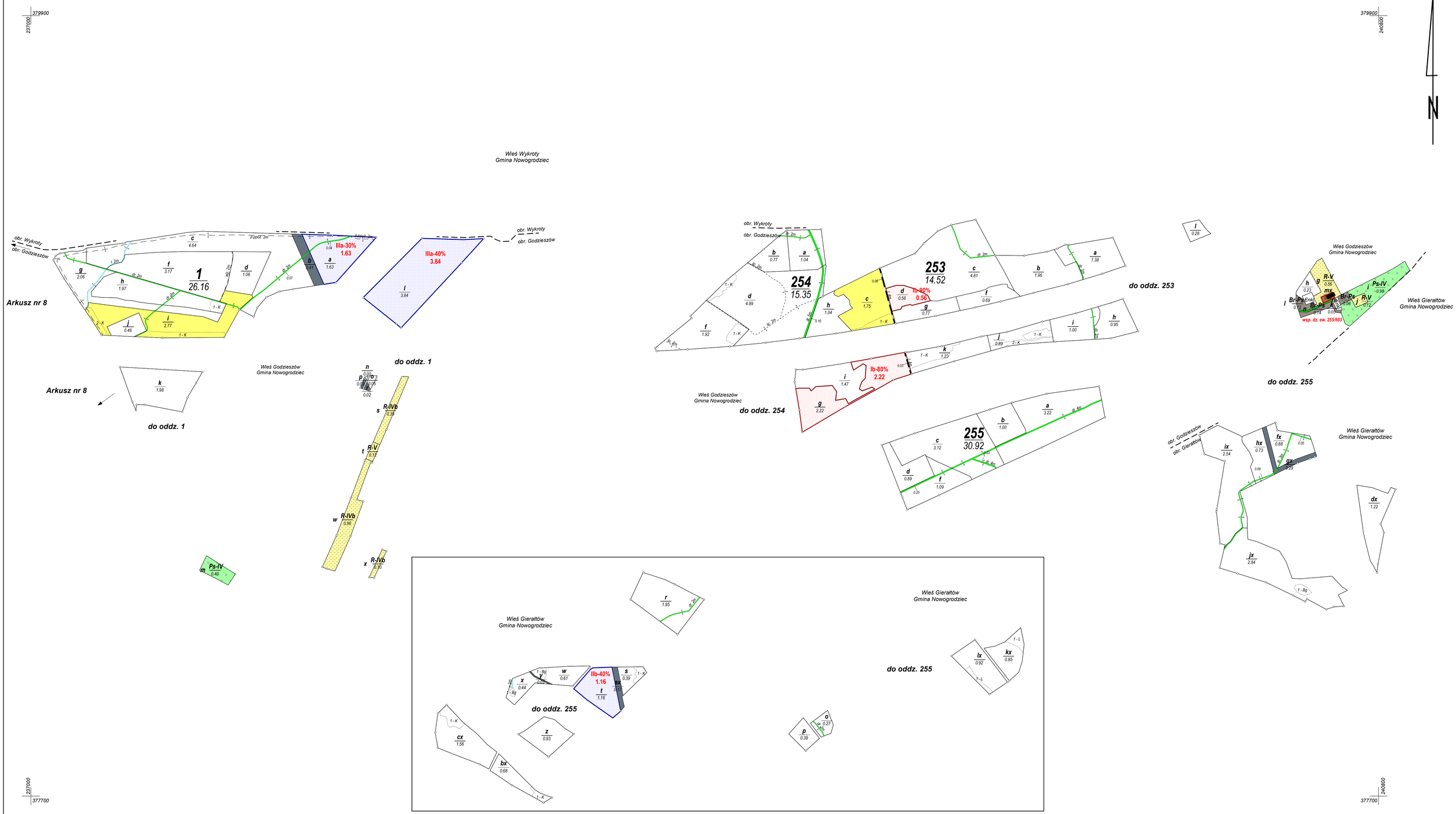

ARKUSZ

2

POWIERZCHNIA OGÓLNA:
86,95 ha (86,9628 ha)
w tym sporne: brak

współwłasność: 0,0649 ha

Mapę sporządzono na podstawie zaktualizowanej mapy gruntów nadleśnictwa zgodnie z IUL z 2023 r.

Stan na 01.01.2026

Układ współrzędnych „PL-1992"

MAPA GOSPODARCZA

NADLEŚNICTWA

PIEŃSK

OBRĘB

ZGORZELEC

REGIONALNA DYREKCJA LASÓW PAŃSTWOWYCH WE WROCŁAWIU

Województwo: dolnośląskie
Powiat: bolesławiecki
Gmina: Nowogrodziec Ob. wiej.

Opracowanie: Biuro Urządzania Lasu i Geodezji Leśnej Oddział w Brzegu

Wykonała: Magdalena Błońska
Sprawdził: Jarosław Wierzbicki

SKALA 1:5 000

1 cm - 50 m

100 0 100 200 300 400 500 m



ARKUSZ

3

POWIERZCHNIA OGÓLNA:
308,08 ha (308,0812 ha)
w tym sporne: brak

współwłasność: 0,1900 ha

Mapę sporządzono na podstawie zaktualizowanej mapy gruntów nadleśnictwa zgodnie z IUL z 2023 r.

Stan na 01.01.2026

Układ współrzędnych „PL-1992"

MAPA GOSPODARCZA

NADLEŚNICTWA

PIEŃSK

OBRĘB

ZGORZELEC

REGIONALNA DYREKCJA LASÓW PAŃSTWOWYCH WE WROCŁAWIU

Województwo: dolnośląskie
Powiat: bolesławiecki, lubański
Gmina: Nowogrodziec Miasto, Nowogrodziec Ob. wiej., Lubań

Opracowanie: Biuro Urządzania Lasu i Geodezji Leśnej
Oddział w Brzegu

Wykonała: Magdalena Błońska
Sprawdził: Jarosław Wierzbicki

SKALA 1:5 000

1 cm - 50 m

100 0 100 200 300 400 500 m

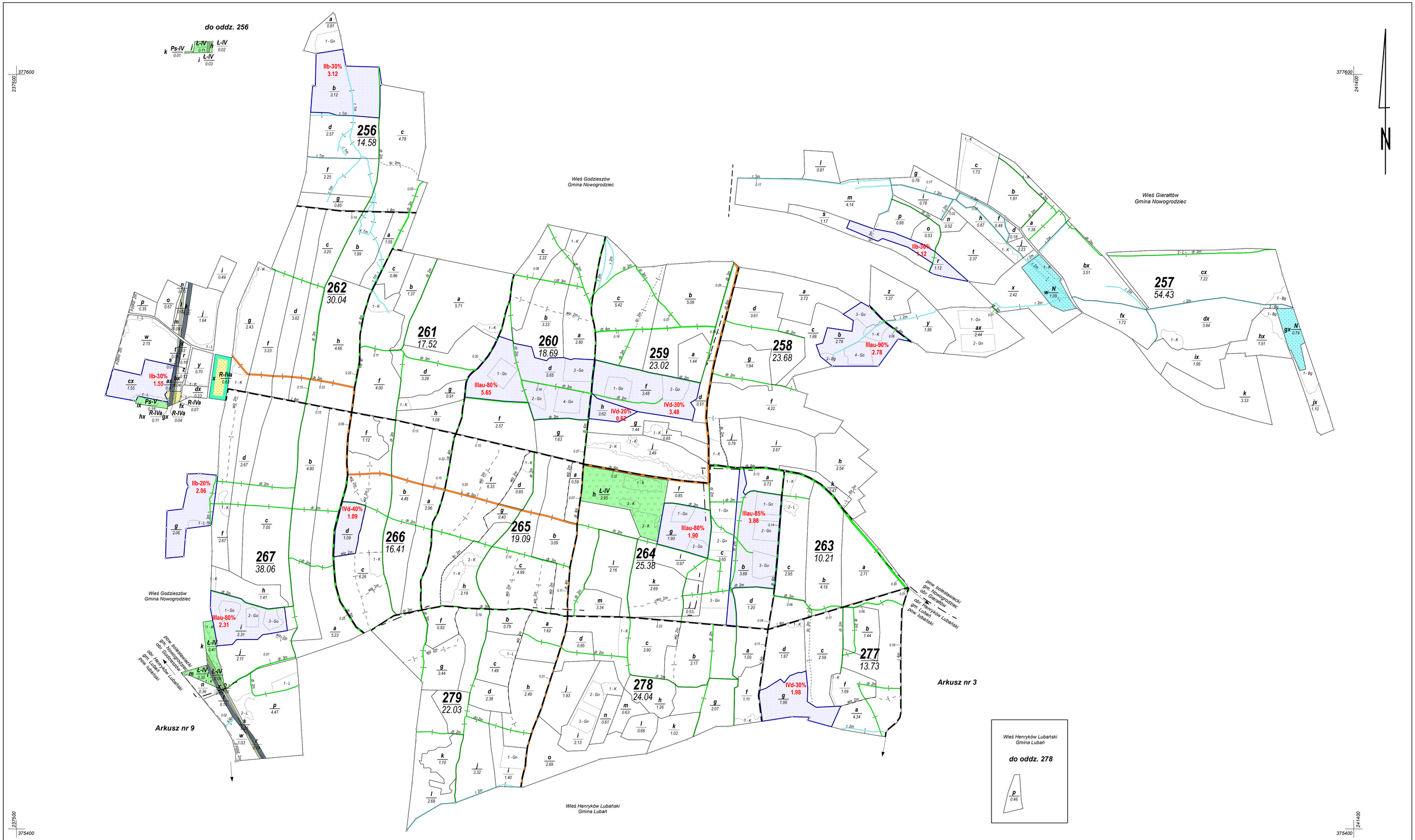

ARKUSZ

4

POWIERZCHNIA OGÓLNA:
350,91 ha (350,9122 ha)
w tym sporne: brak

współwłasność: 0,0000 ha

Mapę sporządzono na podstawie zaktualizowanej mapy gruntów nadleśnictwa zgodnie z IUL z 2023 r.

Stan na 01.01.2026

Układ współrzędnych „PL-1992”

MAPA GOSPODARCZA

NADLEŚNICTWA

PIEŃSK

OBRĘB

ZGORZELEC

REGIONALNA DYREKCJA LASÓW PAŃSTWOWYCH WE WROCŁAWIU

Województwo: dolnośląskie
Powiat: bolesławiecki, lubański
Gmina: Nowogrodziec Ob. wiej., Lubań

Opracowanie: Biuro Urządzania Lasu i Geodezji Leśnej
Oddział w Brzegu

Wykonała: Magdalena Błońska
Sprawdził: Jarosław Wierzbicki

SKALA 1:5 000

1 cm - 50 m

100 0 100 200 300 400 500 m

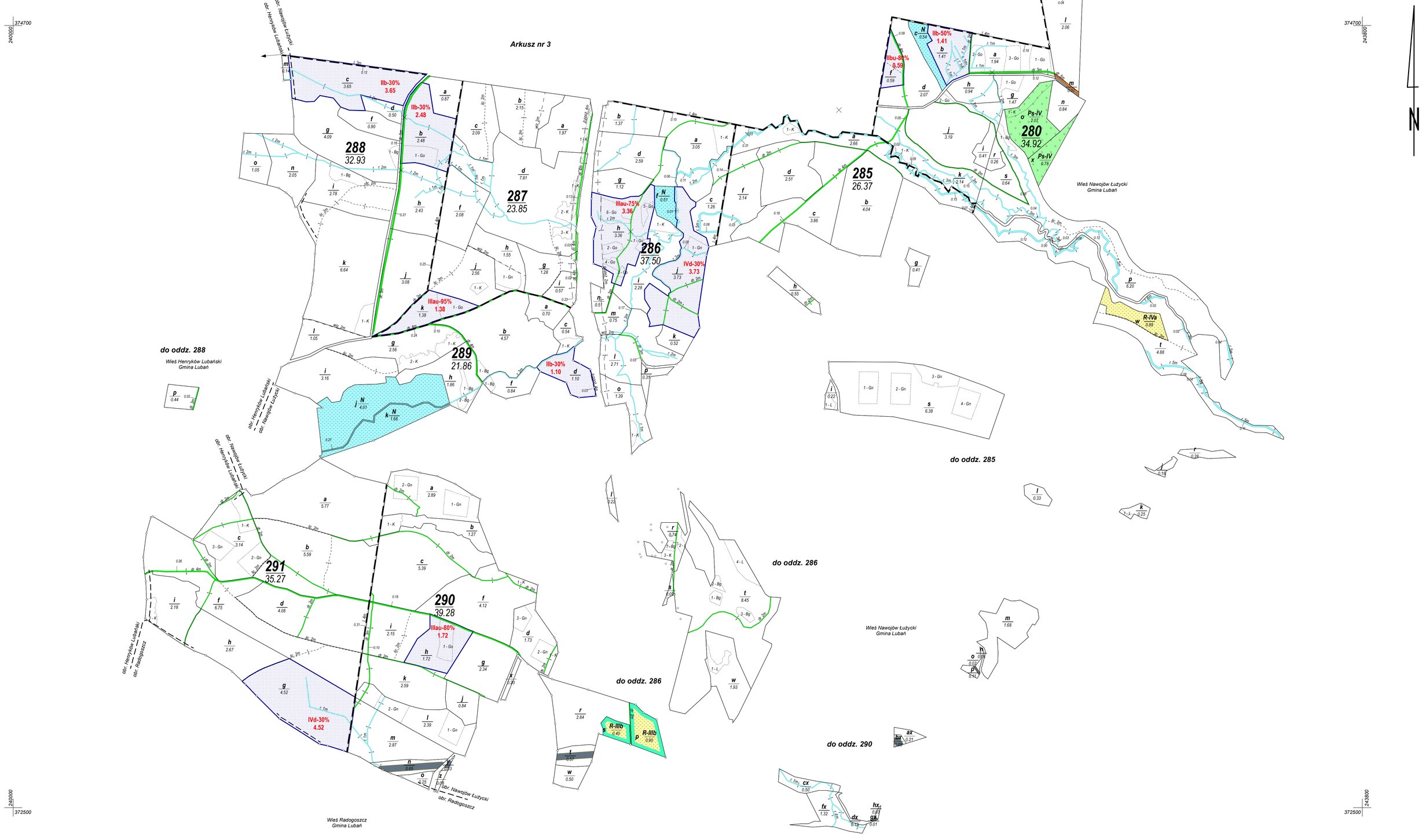

ARKUSZ

5

POWIERZCHNIA OGÓLNA:
251,98 ha (251,9816 ha)
w tym sporne: brak

współwłasność: 0,0000 ha

Mapę sporządzono na podstawie zaktualizowanej mapy gruntów nadleśnictwa zgodnie z IUL z 2023 r.

Stan na 01.01.2026

Układ współrzędnych „PL-1992”

MAPA GOSPODARCZA

NADLEŚNICTWA

PIEŃSK

OBRĘB

ZGORZELEC

REGIONALNA DYREKCJA LASÓW PAŃSTWOWYCH WE WROCŁAWIU

Województwo: dolnośląskie
Powiat: lubański
Gmina: Lubań

Opracowanie: Biuro Urządzania Lasu i Geodezji Leśnej Oddział w Brzegu

Wykonała: Magdalena Błońska
Sprawdził: Jarosław Wierzbicki

SKALA 1:5 000

1 cm - 50 m

100 0 100 200 300 400 500 m

374600
233000
374600
235600
N
Wieś Wyręba
Gmina Siekierczyn
do oddz. 49A
Arkusz nr 10
pow. lubański
gm. Lubań
obr. Henryków Lubański
obr. Sławnikowice
gm. Zgorzelec
pow. zgorzelecki
Wieś Sławnikowice
Gmina Zgorzelec
Wieś Henryków Lubański
Gmina Lubań
do oddz. 45
43
31.19
44
41.32
45
22.42
46
22.28
47
24.51
48
17.67
49
33.67
50
23.10
51
22.27
IIb-40% 1.86
IIIau-80% 4.55
IIIa-30% 4.04
IIb-30% 1.95
IVd-40% 1.41
IIIau-70% 0.57
IIb-20% 1.16
IVd-30% 1.71
IVd-30% 0.75
IIIau-70% 3.90
IIIau-85% 5.58
IIb-30% 1.05
IIIa-30% 1.87
IVd-20% 1.59
IIIau-95% 1.78
IIb-30% 3.94
IIIa-30% 3.27
IIbu-80% 1.51
IIIa-30% 5.65
IIb-30% 2.44
IIbu-90% 0.99
IIIau-70% 5.33
IVd-30% 6.97
Wieś Pisarzowice
Gmina Lubań
Wieś Wyręba
Gmina Siekierczyn
Wieś Nowa Karczma
Gmina Siekierczyn
do oddz. 49A
49A
17.38
Enklawa
do oddz. 49
do oddz. 49
obr. Wyręba
obr. Nowa Karczma
obr. Henryków Lubański
obr. Pisarzowice
371400
235600

ARKUSZ

6

POWIERZCHNIA OGÓLNA:
255,81 ha
(255,7841 ha)

w tym sporne: brak
współwłasność: 0,0000 ha

Stan na 01.01.2026

Układ współrzędnych „PL-1992”

MAPA GOSPODARCZA

NADLEŚNICTWA

PIEŃSK

OBRĘB

ZGORZELEC

REGIONALNA DYREKCJA LASÓW PAŃSTWOWYCH WE WROCŁAWIU

SKALA 1:5 000

1cm - 50m

100 0 100 200 300 400 500 m

Województwo: dolnośląskie

Powiat: lubański, zgorzelecki

Gmina: Lubań, Siekierczyn, Zgorzelec

Opracowanie: Biuro Urządzania Lasu i Geodezji Leśnej Oddział w Brzegu

Wykonała: Magdalena Błońska
Sprawdził: Jarosław Wierzbicki

Mapę sporządzono na podstawie zaktualizowanej mapy gruntów nadleśnictwa zgodnie z IUL z 2023 r.

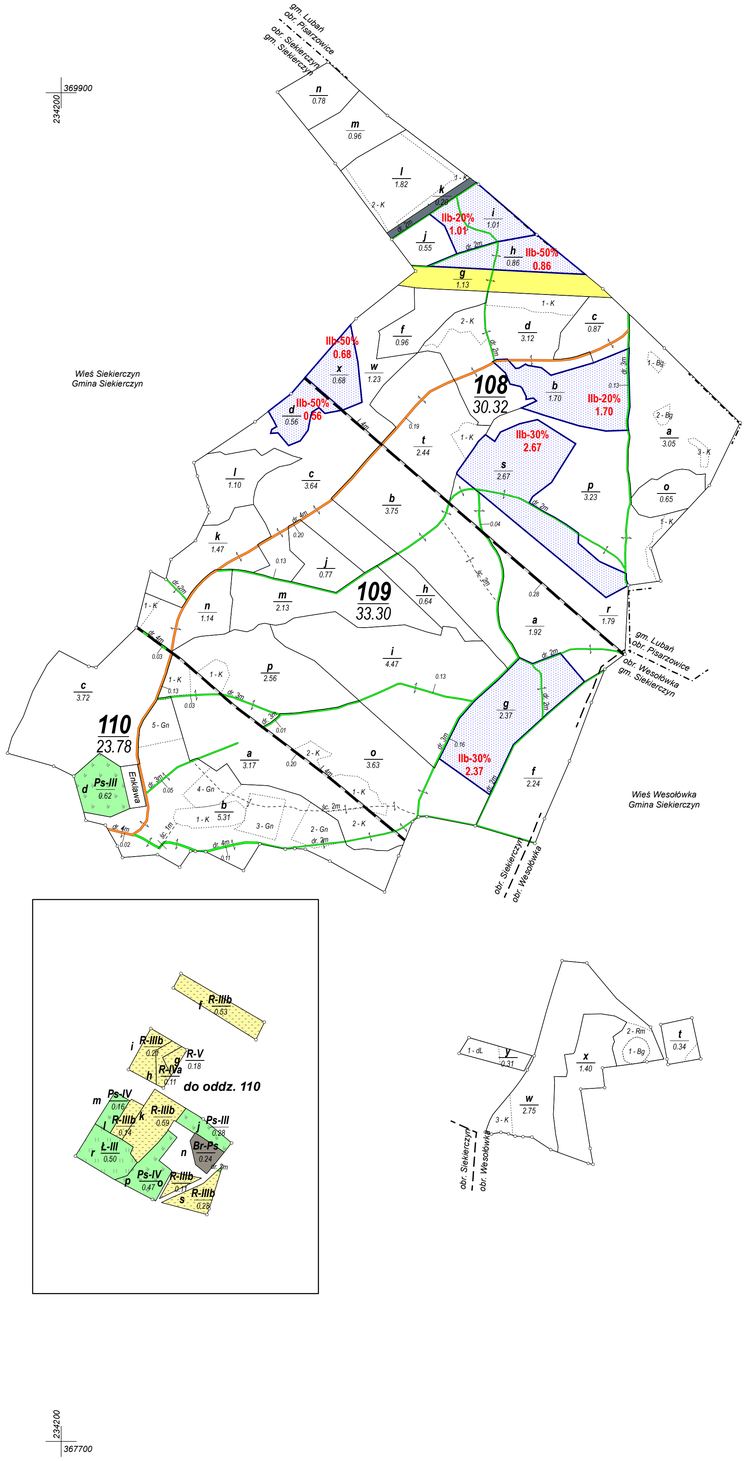

ARKUSZ

7

POWIERZCHNIA OGÓLNA:
156,96 ha (156,9453 ha)
w tym sporne: brak

współwłasność: 0,0000 ha

Mapę sporządzono na podstawie zaktualizowanej mapy gruntów nadleśnictwa zgodnie z IUL z 2023 r.

Stan na 01.01.2026

Układ współrzędnych „PL-1992”

MAPA GOSPODARCZA

NADLEŚNICTWA

PIEŃSK

OBRĘB

ZGORZELEC

REGIONALNA DYREKCJA LASÓW PAŃSTWOWYCH WE WROCŁAWIU

Województwo: dolnośląskie
Powiat: lubański
Gmina: Lubań, Siekierczyn

Opracowanie: Biuro Urządzania Lasu i Geodezji Leśnej
Oddział w Brzegu

Wykonała: Magdalena Błońska
Sprawdził: Jarosław Wierzbicki

SKALA 1:5 000

1 cm - 50 m

100 0 100 200 300 400 500 m



ARKUSZ

8

POWIERZCHNIA OGÓLNA:
349,55 ha (349,5498 ha)
w tym sporne: brak

współwłasność: 0,0000 ha

Mapę sporządzono na podstawie zaktualizowanej mapy gruntów nadleśnictwa zgodnie z IUL z 2023 r.

Stan na 01.01.2026

Układ współrzędnych „PL-1992"

MAPA GOSPODARCZA

NADLEŚNICTWA

PIEŃSK

OBRĘB

ZGORZELEC

REGIONALNA DYREKCJA LASÓW PAŃSTWOWYCH WE WROCŁAWIU

Województwo: dolnośląskie
Powiat: bolesławiecki, Zgorzelecki
Gmina: Nowogrodziec Ob. wiej., Pieńsk Ob. wiej.

Opracowanie: Biuro Urządzania Lasu i Geodezji Leśnej
Oddział w Brzegu

Wykonała: Magdalena Błońska
Sprawdził: Jarosław Wierzbicki

SKALA 1:5 000

1 cm - 50 m

100 0 100 200 300 400 500 m

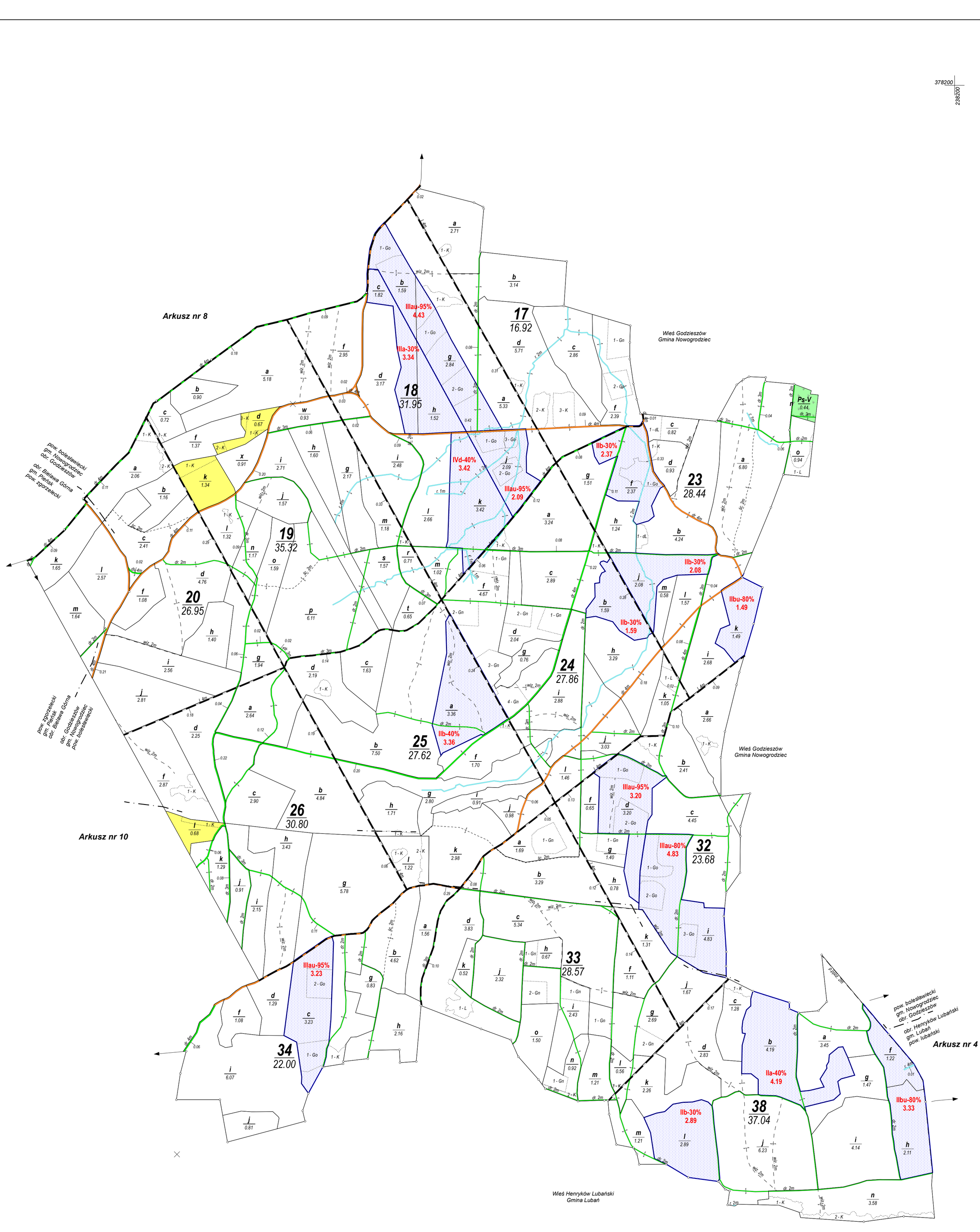

ARKUSZ

9

POWIERZCHNIA OGÓLNA:
337,15 ha
(337,1504 ha)
w tym sporne: brak
współwłasność: 0,0000 ha

Stan na 01.01.2026

Układ współrzędnych „PL-1992”

MAPA GOSPODARCZA

NADLEŚNICTWA

PIEŃSK

OBRĘB

ZGORZELEC

REGIONALNA DYREKCJA LASÓW PAŃSTWOWYCH WE WROCŁAWIU

SKALA 1:5 000

1cm - 50m

100 0 100 200 300 400 500 m

Województwo: dolnośląskie

Powiat: Bolesławiecki, lubański, zgorzelecki

Gmina: Nowogrodziec Ob. wiej., Lubań, Pieńsk

Opracowanie: Biuro Urządzania Lasu i Geodezji Leśnej Oddział w Brzegu

Wykonała: Magdalena Błońska
Sprawdził: Jarosław Wierzbicki

Mapę sporządzono na podstawie zaktualizowanej mapy gruntów nadleśnictwa zgodnie z IUL z 2023 r.

377100
233800
377100
236400
N
do oddz. 21
do oddz. 21
Arkusz nr 8
Arkusz nr 9
Wieś Bielawa Górna
Gmina Pieńsk
pow. zgorzelecki
gm. Pieńsk
obr. Bielawa Górna
obr. Godzieszów
gm. Nowogrodziec
pow. bolesławiecki
pow. bolesławiecki
gm. Pieńsk
obr. Bielawa Górna
obr. Sławnikowice
gm. Zgorzelec
pow. bolesławiecki
gm. Nowogrodziec
obr. Godzieszów
obr. Henryków Lubański
gm. Lubań
pow. lubański
Wieś Sławnikowice
Gmina Zgorzelec
Wieś Sławnikowice
Gmina Zgorzelec
do oddz. 37
Wieś Henryków Lubański
Gmina Lubań
Wieś Henryków Lubański
Gmina Lubań
do oddz. 39
Arkusz nr 6
pow. lubański
gm. Lubań
obr. Henryków Lubański
obr. Sławnikowice
gm. Zgorzelec
pow. zgorzelecki
233800
373900
236400
373900

ARKUSZ

10

POWIERZCHNIA OGÓLNA:
327,88 ha
(327,8734 ha)
w tym sporne: brak
współwłasność: 0,0000 ha
Stan na 01.01.2026

Układ współrzędnych „PL-1992”

MAPA GOSPODARCZA

NADLEŚNICTWA

PIEŃSK

OBRĘB

ZGORZELEC

REGIONALNA DYRekcja LASÓW PAŃSTWOWYCH WE WROCŁAWIU

SKALA 1:5 000

1cm - 50m

100 0 100 200 300 400 500 m

Województwo: dolnośląskie

Powiat: bolesławiecki, lubański, zgorzelecki

Gmina: Nowogrodziec Ob. wiej., Lubań, Pieńsk Ob. wiej., Zgorzelec

Opracowanie: Biuro Urządzania Lasu i Geodezji Leśnej Oddział w Brzegu

Wykonała: Magdalena Błońska
Sprawdził: Jarosław Wierzbicki

Mapę sporządzono na podstawie zaktualizowanej mapy gruntów nadleśnictwa zgodnie z IUL z 2023 r.



ARKUSZ

11

POWIERZCHNIA OGÓLNA:
129,24 ha
(129,2192 ha)
w tym sporne: brak
współwłasność: 0,0000 ha

Stan na 01.01.2026

Układ współrzędnych „PL-1992”

MAPA GOSPODARCZA

NADLEŚNICTWA

PIEŃSK

OBRĘB

ZGORZELEC

REGIONALNA DYREKCJA LASÓW PAŃSTWOWYCH WE WROCŁAWIU

SKALA 1:5 000

1cm - 50m

100 0 100 200 300 400 500 m

Województwo: dolnośląskie

Powiat: zgorzelecki

Gmina: Pieńsk Ob. wiej., Zgorzelec

Opracowanie: Biuro Urządzania Lasu i Geodezji Leśnej Oddział w Brzegu

Wykonała: Magdalena Błońska
Sprawdził: Jarosław Wierzbicki

Mapę sporządzono na podstawie zaktualizowanej mapy gruntów nadleśnictwa zgodnie z IUL z 2023 r.

376900
227700

376900
230300

Wieś Gronów
Gmina Zgorzelec

Wieś Żarska Wieś
Gmina Zgorzelec

do oddz. 56A

Wieś Gronów
Gmina Zgorzelec

obr. Żarska Wieś
obr. Gronów

Wieś Żarska Wieś
Gmina Zgorzelec

Wieś Gronów
Gmina Zgorzelec

56A
54.11

obr. Żarska Wieś
obr. Gronów

Wieś Trójca
Gmina Zgorzelec

do oddz. 64

Wieś Trójca
Gmina Zgorzelec

obr. Gronów
obr. Trójca

64
30.23

Wieś Trójca
Gmina Zgorzelec

Arkusz nr 13

obr. Gronów
obr. Trójca

Wieś Trójca
Gmina Zgorzelec

do oddz. 64

Wieś Trójca
Gmina Zgorzelec

do oddz. 64

Wieś Białogórze
Gmina Zgorzelec

Wieś Trójca
Gmina Zgorzelec

do oddz. 64

obr. Trójca
obr. Białogórze

227700
373600

230300
373600

ARKUSZ

12

POWIERZCHNIA OGÓLNA:
84,34 ha
(84,3383 ha)
w tym sporne: brak
współwłasność: 0,0000 ha

Stan na 01.01.2026

Układ współrzędnych „PL-1992”

MAPA GOSPODARCZA

NADLEŚNICTWA

PIEŃSK

OBRĘB

ZGORZELEC

REGIONALNA DYREKCJA LASÓW PAŃSTWOWYCH WE WROCŁAWIU

SKALA 1:5 000

1cm - 50m

100 0 100 200 300 400 500 m

Województwo: dolnośląskie

Powiat: zgorzelecki

Gmina: Zgorzelec

Opracowanie: Biuro Urządzania Lasu i Geodezji Leśnej Oddział w Brzegu

Wykonała: Magdalena Błońska
Sprawdził: Jarosław Wierzbicki

Mapę sporządzono na podstawie zaktualizowanej mapy gruntów nadleśnictwa zgodnie z IUL z 2023 r.

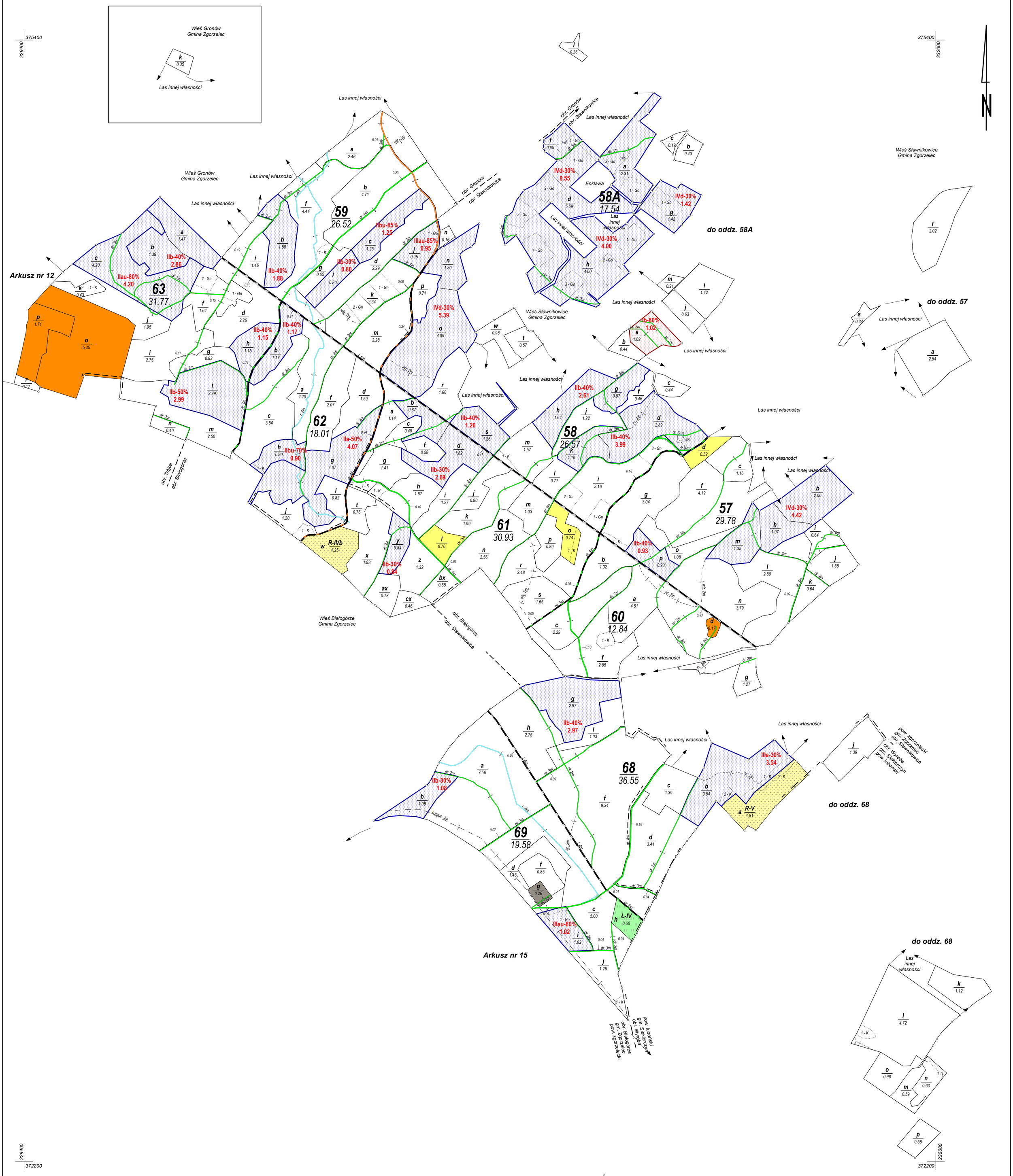

ARKUSZ

13

POWIERZCHNIA OGÓLNA:
250,09 ha
(250,0709 ha)

w tym sporne: brak
współwłasność: 0,0000 ha

Stan na 01.01.2026

Układ współrzędnych „PL-1992”

MAPA GOSPODARCZA

NADLEŚNICTWA

PIEŃSK

OBRĘB

ZGORZELEC

REGIONALNA DYREKCJA LASÓW PAŃSTWOWYCH WE WROCŁAWIU

SKALA 1:5 000

1cm - 50m

100 0 100 200 300 400 500 m

Województwo: dolnośląskie

Powiat: lubański, zgorzelecki

Gmina: Siekierczyn, Zgorzelec

Opracowanie: Biuro Urządzania Lasu i Geodezji Leśnej Oddział w Brzegu

Wykonała: Magdalena Błońska
Sprawdził: Jarosław Wierzbicki

Mapę sporządzono na podstawie zaktualizowanej mapy gruntów nadleśnictwa zgodnie z IUL z 2023 r.

375700
223700

Wieś Żarska Wieś
Gmina Zgorzelec

Las innej własności

y 0.91

do oddz. 84

obr. Żarska Wieś
obr. Jędrzychowice

Wieś Żarska Wieś
Gmina Zgorzelec

Wieś Jędrzychowice
Gmina Zgorzelec

1 - Go
2 - Go
3 - Go
4 - Go
5 - Go
6 - Go
1 - K
1 - L

b N 0.28
a 6.56
m 11.60
n 1.64
c 2.39
g 0.69
h 1.39
d 1.29
f 1.24
t 2.72
s 1.50
r 1.01
w 3.86
p 2.22
k 1.74
j 2.53
i 1.30
l 2.98

IVd-30%
19.17

84
53.10

R-IVb
ax 1.54
o 1.82

Las innej własności

dr. 2m
r. 2m
r. 4m
r. 3m
wiz. 2m
0.08
0.20
0.17
0.06
0.14

375700
226300

obr. Żarska Wieś
obr. Pokrzywnik

Wieś Pokrzywnik
Gmina Zgorzelec

x 0.41
z 0.75

do oddz. 84

IVd-20%
1.70

k 2.22
j 1.70
l 3.02
m 3.93
n 0.92
o 1.05
g 0.66
c 3.74
b 2.56
a 6.88
d 3.65
i 2.31
h 1.84
f 11.14

Enklawa

IIb-40%
1.05

IVd-20%
11.14

85
46.10

1 - dL
2 - Go
3 - Go

obr. Jędrzychowice
obr. Agów

Wieś Łagów
Gmina Zgorzelec

sc. 2m
dr. 2m
dr. 4m
wiz. 2m
r. 2m
0.28

Wieś Jędrzychowice
Gmina Zgorzelec

obr. Jędrzychowice
obr. Pokrzywnik

obr. Jędrzychowice
obr. Łagów

86
29.74

h 2.71
g 1.50
a 1.66
f 0.96
d 7.02
b 6.31
i 1.28
j 1.60
k 1.88
c 2.12
l 2.52

2 - K
1 - K
dr. 2m
dr. 3m
wiz. 2m
r. 2m
0.08
0.10

Wieś Pokrzywnik
Gmina Zgorzelec

obr. Pokrzywnik
obr. Łagów

Las innej własności

89A
15.57

89
21.19

88
23.80

87
12.36

IIb-30%
3.45

IVd-30%
3.85

IIIb-40%
2.58

IIIb-30%
1.49

IVd-30%
3.91

IVd-30%
4.56

IVd-40%
3.00

IVd-30%
2.04

IVd-20%
2.30

IIb-30%
1.70

92
23.21

91
25.84

90
34.36

93
33.35

95
23.20

94
21.82

1 - Bg
1 - Gn
2 - Gn
3 - Gn
1 - dL
2 - L

sc. 2m
dr. 2m
dr. 3m
dr. 4m
wiz. 2m
r. 1m
r. 2m
r. 3m
0.33
0.23

Wieś Łagów
Gmina Zgorzelec

Wieś Trójca
Gmina Zgorzelec

obr. Łagów
obr. Trójca

Las innej własności

obr. Łagów
obr. Jerzmanki

223700
372500

226300
372500

ARKUSZ

14

POWIERZCHNIA OGÓLNA:
363,64 ha
(363,6598 ha)
w tym sporne: brak
współwłasność: 0,0000 ha
Stan na 01.01.2026

Układ współrzędnych „PL-1992”

MAPA GOSPODARCZA

NADLEŚNICTWA

PIEŃSK

OBRĘB

ZGORZELEC

REGIONALNA DYREKCJA LASÓW PAŃSTWOWYCH WE WROCŁAWIU

SKALA 1:5 000

1cm - 50m

100 0 100 200 300 400 500 m

Województwo: dolnośląskie

Powiat: zgorzelecki

Gmina: Zgorzelec

Opracowanie: Biuro Urządzania Lasu i Geodezji Leśnej Oddział w Brzegu

Wykonała: Magdalena Błońska
Sprawdził: Jarosław Wierzbicki

Arkusz nr 16

Mapę sporządzono na podstawie zaktualizowanej mapy gruntów nadleśnictwa zgodnie z IUL z 2023 r.

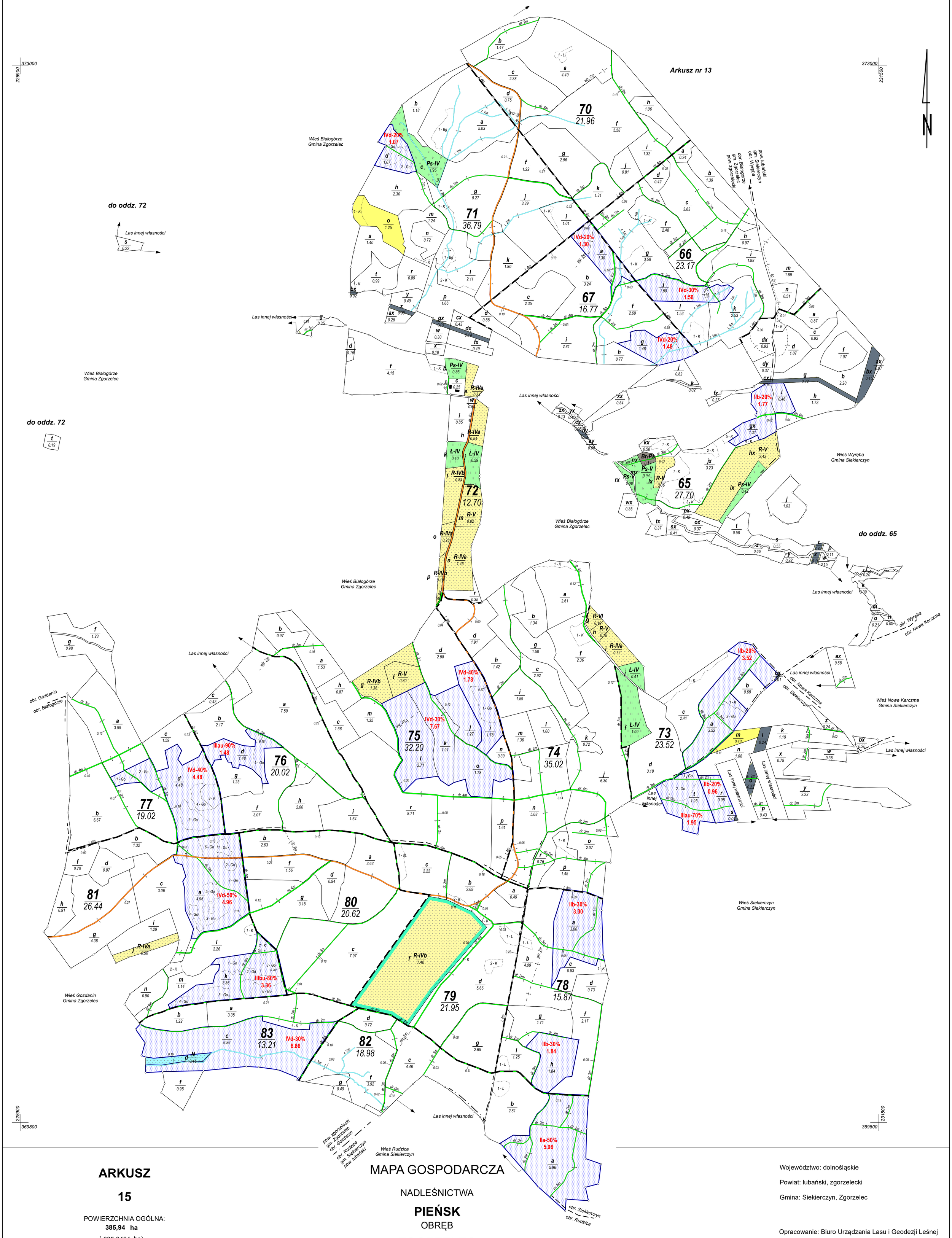

ARKUSZ

15

POWIERZCHNIA OGÓLNA:
385,94 ha
(385,9464 ha)

w tym sporne: brak
współwłasność: 0,0000 ha

Stan na 01.01.2026

Układ współrzędnych „PL-1992”

MAPA GOSPODARCZA

NADLEŚNICTWA

PIEŃSK

OBRĘB

ZGORZELEC

REGIONALNA DYREKCJA LASÓW PAŃSTWOWYCH WE WROCŁAWIU

SKALA 1:5 000

1cm - 50m

100 0 100 200 300 400 500 m

Województwo: dolnośląskie

Powiat: lubański, zgorzelecki

Gmina: Siekierczyn, Zgorzelec

Opracowanie: Biuro Urządzania Lasu i Geodezji Leśnej
Oddział w Brzegu

Wykonała: Magdalena Błońska
Sprawdził: Jarosław Wierzbicki

Mapę sporządzono na podstawie
zaktualizowanej mapy gruntów nadleśnictwa
zgodnie z IUL z 2023 r.

372200
224900
372200
228600
370100
224900
370100
228600
N
obr. Trójca
obr. Jerzmanki
Las innej własności
Wieś Jerzmanki
Gmina Zgorzelec
Wieś Trójca
Gmina Zgorzelec
Wieś Białogórze
Gmina Zgorzelec
Wieś Łagów
Gmina Zgorzelec
obr. Łagów
obr. Jerzmanki
obr. Białogórze
obr. Gozdanin
Wieś Gozdanin
Gmina Zgorzelec
do oddz. 99
104
16.68
IVd-50%
9.02
IVd-20%
2.08
103
23.88
IVd-20%
7.47
IVd-30%
1.69
IVd-30%
2.81
IVd-30%
4.52
IVd-20%
4.76
101
18.80
IVd-30%
2.89
IVd-70%
6.89
IVd-30%
1.11
IVd-30%
1.84
IIau-90%
6.04
IIau-80%
7.35
IIbu-70%
1.14
IIbu-90%
0.49
IIbu-80%
1.96
IVd-30%
4.19
IVd-30%
2.10
IIIb-30%
1.99
IIb-30%
0.58
98
15.52
99
34.26
100
17.38
96
17.16
IIbu-70%
3.75
IIau-70%
1.62
IIb-40%
3.19
97
34.18
102
28.25
Ł-IV
1.06
Ł-IV
1.22
1 - K
1 - Go
2 - Go
3 - Go
4 - Go
1 - Gn
2 - Gn
2 - Bg
3 - K
4 - K
1 - Ps
1 - Ol
1 - Ol+Ps
1 - Ol+Ps+Ol
1 - Ol+Ps+Ol+Ps
1 - Ol+Ps+Ol+Ps+Ol
1 - Ol+Ps+Ol+Ps+Ol+Ps
1 - Ol+Ps+Ol+Ps+Ol+Ps+Ol
1 - Ol+Ps+Ol+Ps+Ol+Ps+Ol+Ps
1 - Ol+Ps+Ol+Ps+Ol+Ps+Ol+Ps+Ol
1 - Ol+Ps+Ol+Ps+Ol+Ps+Ol+Ps+Ol+Ps
1 - Ol+Ps+Ol+Ps+Ol+Ps+Ol+Ps+Ol+Ps+Ol
1 - Ol+Ps+Ol+Ps+Ol+Ps+Ol+Ps+Ol+Ps+Ol+Ps
1 - Ol+Ps+Ol+Ps+Ol+Ps+Ol+Ps+Ol+Ps+Ol+Ps+Ol
1 - Ol+Ps+Ol+Ps+Ol+Ps+Ol+Ps+Ol+Ps+Ol+Ps+Ol+Ps
1 - Ol+Ps+Ol+Ps+Ol+Ps+Ol+Ps+Ol+Ps+Ol+Ps+Ol+Ps+Ol
1 - Ol+Ps+Ol+Ps+Ol+Ps+Ol+Ps+Ol+Ps+Ol+Ps+Ol+Ps+Ol+Ps
1 - Ol+Ps+Ol+Ps+Ol+Ps+Ol+Ps+Ol+Ps+Ol+Ps+Ol+Ps+Ol+Ps+Ol
1 - Ol+Ps+Ol+Ps+Ol+Ps+Ol+Ps+Ol+Ps+Ol+Ps+Ol+Ps+Ol+Ps+Ol+Ps
1 - Ol+Ps+Ol+Ps+Ol+Ps+Ol+Ps+Ol+Ps+Ol+Ps+Ol+Ps+Ol+Ps+Ol+Ps+Ol
1 - Ol+Ps+Ol+Ps+Ol+Ps+Ol+Ps+Ol+Ps+Ol+Ps+Ol+Ps+Ol+Ps+Ol+Ps+Ol+Ps
1 - Ol+Ps+Ol+Ps+Ol+Ps+Ol+Ps+Ol+Ps+Ol+Ps+Ol+Ps+Ol+Ps+Ol+Ps+Ol+Ps+Ol
1 - Ol+Ps+Ol+Ps+Ol+Ps+Ol+Ps+Ol+Ps+Ol+Ps+Ol+Ps+Ol+Ps+Ol+Ps+Ol+Ps+Ol+Ps
1 - Ol+Ps+Ol+Ps+Ol+Ps+Ol+Ps+Ol+Ps+Ol+Ps+Ol+Ps+Ol+Ps+Ol+Ps+Ol+Ps+Ol+Ps+Ol
1 - Ol+Ps+Ol+Ps+Ol+Ps+Ol+Ps+Ol+Ps+Ol+Ps+Ol+Ps+Ol+Ps+Ol+Ps+Ol+Ps+Ol+Ps+Ol+Ps
1 - Ol+Ps+Ol+Ps+Ol+Ps+Ol+Ps+Ol+Ps+Ol+Ps+Ol+Ps+Ol+Ps+Ol+Ps+Ol+Ps+Ol+Ps+Ol+Ps+Ol
1 - Ol+Ps+Ol+Ps+Ol+Ps+Ol+Ps+Ol+Ps+Ol+Ps+Ol+Ps+Ol+Ps+Ol+Ps+Ol+Ps+Ol+Ps+Ol+Ps+Ol+Ps
1 - Ol+Ps+Ol+Ps+Ol+Ps+Ol+Ps+Ol+Ps+Ol+Ps+Ol+Ps+Ol+Ps+Ol+Ps+Ol+Ps+Ol+Ps+Ol+Ps+Ol+Ps+Ol
1 - Ol+Ps+Ol+Ps+Ol+Ps+Ol+Ps+Ol+Ps+Ol+Ps+Ol+Ps+Ol+Ps+Ol+Ps+Ol+Ps+Ol+Ps+Ol+Ps+Ol+Ps+Ol+Ps
1 - Ol+Ps+Ol+Ps+Ol+Ps+Ol+Ps+Ol+Ps+Ol+Ps+Ol+Ps+Ol+Ps+Ol+Ps+Ol+Ps+Ol+Ps+Ol+Ps+Ol+Ps+Ol+Ps+Ol
1 - Ol+Ps+Ol+Ps+Ol+Ps+Ol+Ps+Ol+Ps+Ol+Ps+Ol+Ps+Ol+Ps+Ol+Ps+Ol+Ps+Ol+Ps+Ol+Ps+Ol+Ps+Ol+Ps+Ol+Ps
1 - Ol+Ps+Ol+Ps+Ol+Ps+Ol+Ps+Ol+Ps+Ol+Ps+Ol+Ps+Ol+Ps+Ol+Ps+Ol+Ps+Ol+Ps+Ol+Ps+Ol+Ps+Ol+Ps+Ol+Ps+Ol
1 - Ol+Ps+Ol+Ps+Ol+Ps+Ol+Ps+Ol+Ps+Ol+Ps+Ol+Ps+Ol+Ps+Ol+Ps+Ol+Ps+Ol+Ps+Ol+Ps+Ol+Ps+Ol+Ps+Ol+Ps+Ol+Ps
1 - Ol+Ps+Ol+Ps+Ol+Ps+Ol+Ps+Ol+Ps+Ol+Ps+Ol+Ps+Ol+Ps+Ol+Ps+Ol+Ps+Ol+Ps+Ol+Ps+Ol+Ps+Ol+Ps+Ol+Ps+Ol+Ps+Ol
1 - Ol+Ps+Ol+Ps+Ol+Ps+Ol+Ps+Ol+Ps+Ol+Ps+Ol+Ps+Ol+Ps+Ol+Ps+Ol+Ps+Ol+Ps+Ol+Ps+Ol+Ps+Ol+Ps+Ol+Ps+Ol+Ps+Ol+Ps
1 - Ol+Ps+Ol+Ps+Ol+Ps+Ol+Ps+Ol+Ps+Ol+Ps+Ol+Ps+Ol+Ps+Ol+Ps+Ol+Ps+Ol+Ps+Ol+Ps+Ol+Ps+Ol+Ps+Ol+Ps+Ol+Ps+Ol+Ps+Ol
1 - Ol+Ps+Ol+Ps+Ol+Ps+Ol+Ps+Ol+Ps+Ol+Ps+Ol+Ps+Ol+Ps+Ol+Ps+Ol+Ps+Ol+Ps+Ol+Ps+Ol+Ps+Ol+Ps+Ol+Ps+Ol+Ps+Ol+Ps+Ol+Ps
1 - Ol+Ps+Ol+Ps+Ol+Ps+Ol+Ps+Ol+Ps+Ol+Ps+Ol+Ps+Ol+Ps+Ol+Ps+Ol+Ps+Ol+Ps+Ol+Ps+Ol+Ps+Ol+Ps+Ol+Ps+Ol+Ps+Ol+Ps+Ol+Ps+Ol
1 - Ol+Ps+Ol+Ps+Ol+Ps+Ol+Ps+Ol+Ps+Ol+Ps+Ol+Ps+Ol+Ps+Ol+Ps+Ol+Ps+Ol+Ps+Ol+Ps+Ol+Ps+Ol+Ps+Ol+Ps+Ol+Ps+Ol+Ps+Ol+Ps+Ol+Ps
1 - Ol+Ps+Ol+Ps+Ol+Ps+Ol+Ps+Ol+Ps+Ol+Ps+Ol+Ps+Ol+Ps+Ol+Ps+Ol+Ps+Ol+Ps+Ol+Ps+Ol+Ps+Ol+Ps+Ol+Ps+Ol+Ps+Ol+Ps+Ol+Ps+Ol+Ps+Ol
1 - Ol+Ps+Ol+Ps+Ol+Ps+Ol+Ps+Ol+Ps+Ol+Ps+Ol+Ps+Ol+Ps+Ol+Ps+Ol+Ps+Ol+Ps+Ol+Ps+Ol+Ps+Ol+Ps+Ol+Ps+Ol+Ps+Ol+Ps+Ol+Ps+Ol+Ps+Ol+Ps
1 - Ol+Ps+Ol
1 - Ol+Ps+Ol+Ps
1 - Ol+Ps+Ol
1 - Ol+Ps+Ol+Ps
1 - Ol+Ps+Ol
1 - Ol+Ps+Ol+Ps
1 - Ol+Ps+Ol
1 - Ol+Ps+Ol+Ps
1 - Ol+Ps+Ol
1 - Ol+Ps+Ol+Ps
1 - Ol+Ps+Ol

370100

231800

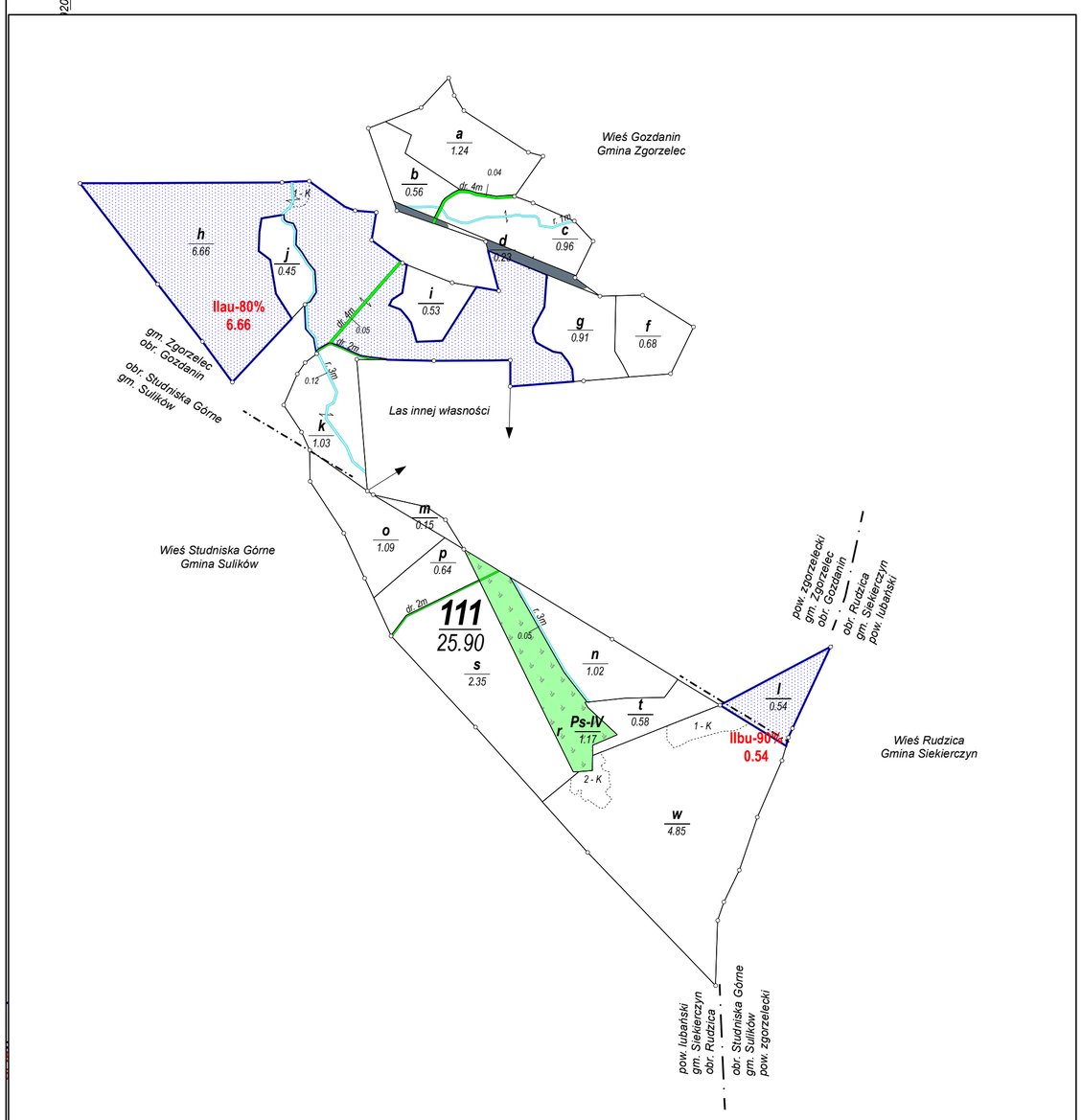

do oddz. 111A

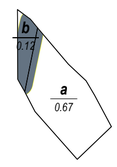

pow. zgorzelecki

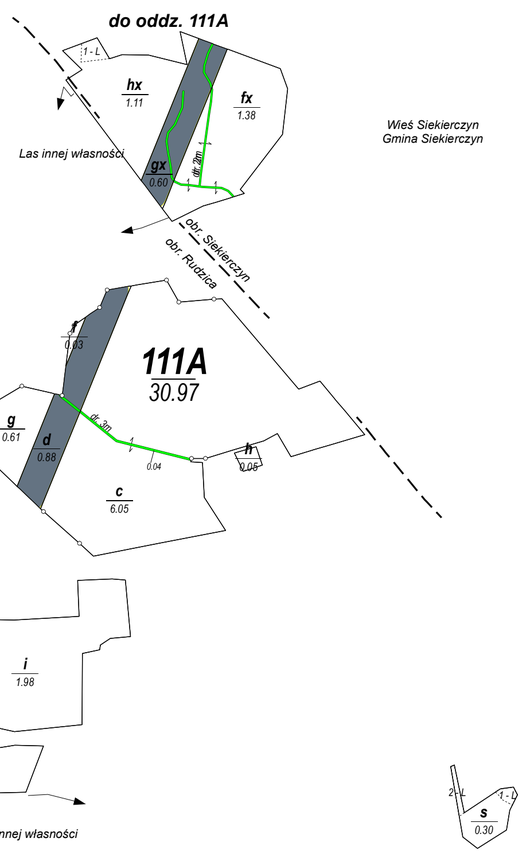

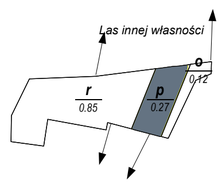

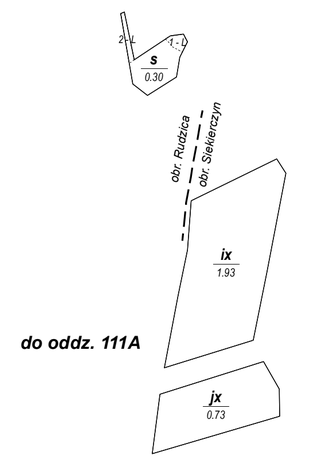

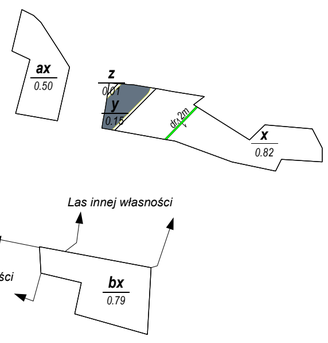

do oddz. 111A

Wieś Rudzica
Gmina Siekierczyn

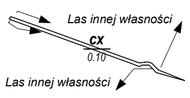

229200

366900

231800

366900

ARKUSZ

17

POWIERZCHNIA OGÓLNA:
56,87 ha
(56,8918 ha)

w tym sporne: brak
współwłasność: 0,0000 ha

Stan na 01.01.2026

Układ współrzędnych „PL-1992”

MAPA GOSPODARCZA

NADLEŚNICTWA

PIEŃSK

OBRĘB

ZGORZELEC

REGIONALNA DYREKCJA LASÓW PAŃSTWOWYCH WE WROCŁAWIU

SKALA 1:5 000

1cm - 50m

100 0 100 200 300 400 500 m

Województwo: dolnośląskie

Powiat: lubański, zgorzelecki

Gmina: Siekierczyn, Sulików, Zgorzelec

Opracowanie: Biuro Urządzania Lasu i Geodezji Leśnej Oddział w Brzegu

Wykonała: Magdalena Błońska
Sprawdził: Jarosław Wierzbicki

Mapę sporządzono na podstawie zaktualizowanej mapy gruntów nadleśnictwa zgodnie z IUL z 2023 r.

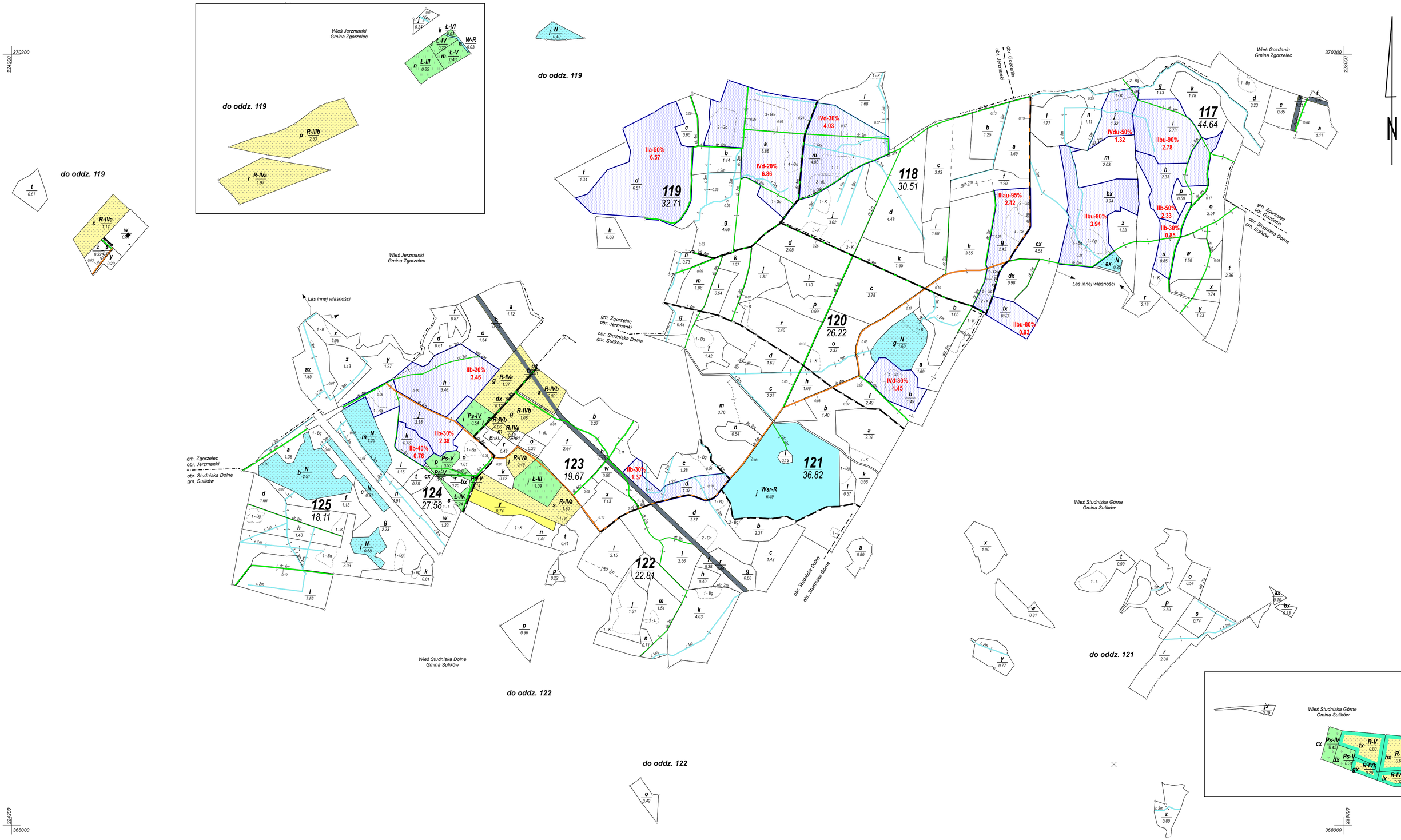

ARKUSZ

18

POWIERZCHNIA OGÓLNA:
259,07 ha (259,0374 ha)
w tym sporne: brak

współwłasność: 0,0000 ha

Mapę sporządzono na podstawie zaktualizowanej mapy gruntów nadleśnictwa zgodnie z IUL z 2023 r.

Stan na 01.01.2026

Układ współrzędnych „PL-1992”

MAPA GOSPODARCZA

NADLEŚNICTWA

PIEŃSK

OBRĘB

ZGORZELEC

REGIONALNA DYREKCJA LASÓW PAŃSTWOWYCH WE WROCŁAWIU

Województwo: dolnośląskie
Powiat: zgorzelecki
Gmina: Zgorzelec, Sulików,

Opracowanie: Biuro Urządzania Lasu i Geodezji Leśnej
Oddział w Brzegu

Wykonała: Magdalena Błońska
Sprawdził: Jarosław Wierzbicki

SKALA 1:5 000

1 cm - 50 m

100 0 100 200 300 400 500 m

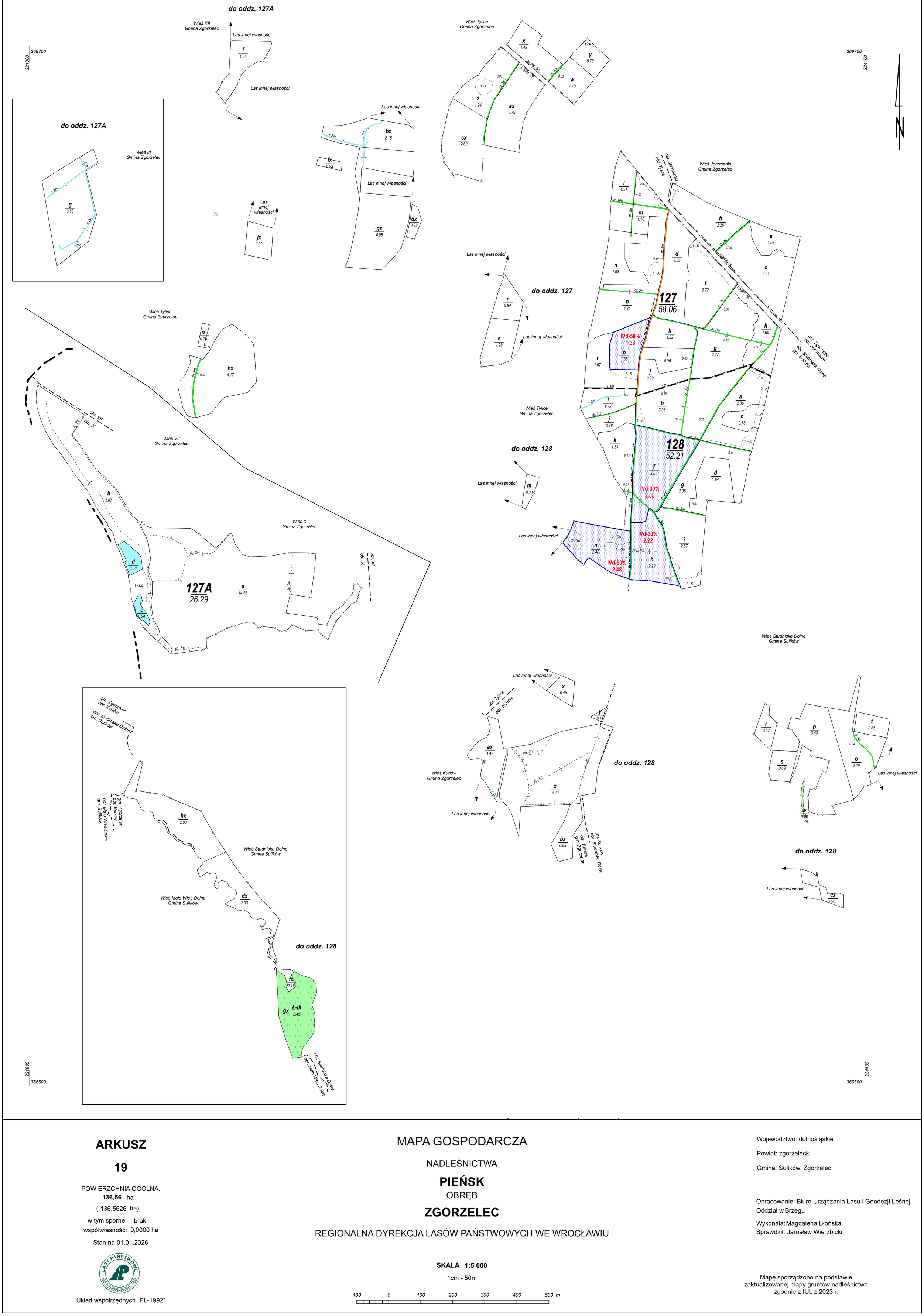

ARKUSZ

19

POWIERZCHNIA OGÓLNA:
136,56 ha
(136,5626 ha)
w tym sporne: brak
współwłasność: 0,0000 ha

Stan na 01.01.2026

Układ współrzędnych „PL-1992”

MAPA GOSPODARCZA

NADLEŚNICTWA

PIEŃSK

OBRĘB

ZGORZELEC

REGIONALNA DYREKCJA LASÓW PAŃSTWOWYCH WE WROCŁAWIU

SKALA 1:5 000

1cm - 50m

100 0 100 200 300 400 500 m

Województwo: dolnośląskie

Powiat: zgorzelecki

Gmina: Sulików, Zgorzelec

Opracowanie: Biuro Urządzania Lasu i Geodezji Leśnej Oddział w Brzegu

Wykonała: Magdalena Błońska
Sprawdził: Jarosław Wierzbicki

Mapę sporządzono na podstawie zaktualizowanej mapy gruntów nadleśnictwa zgodnie z IUL z 2023 r.

368800
218900

368800
221500

Wieś Kożlice
Gmina Zgorzelec

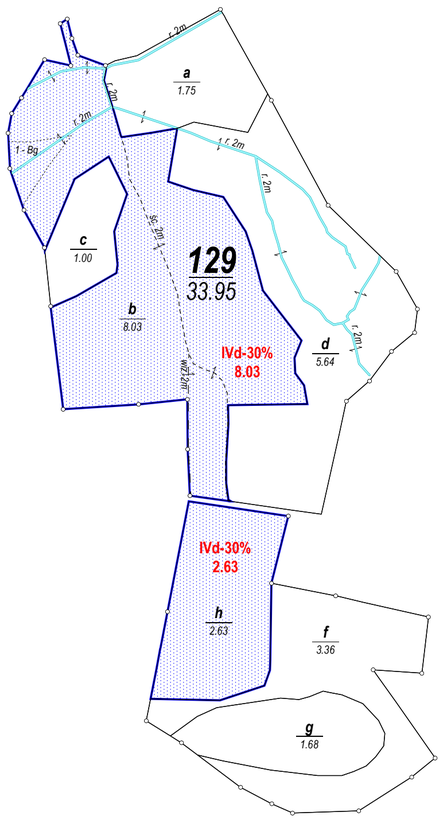

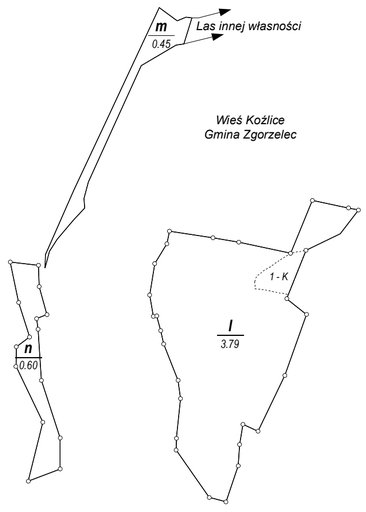

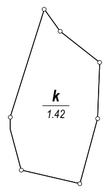

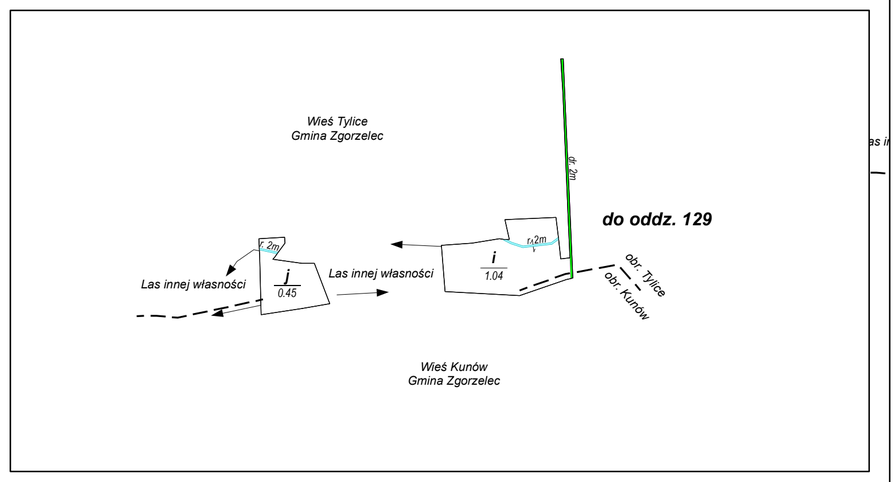

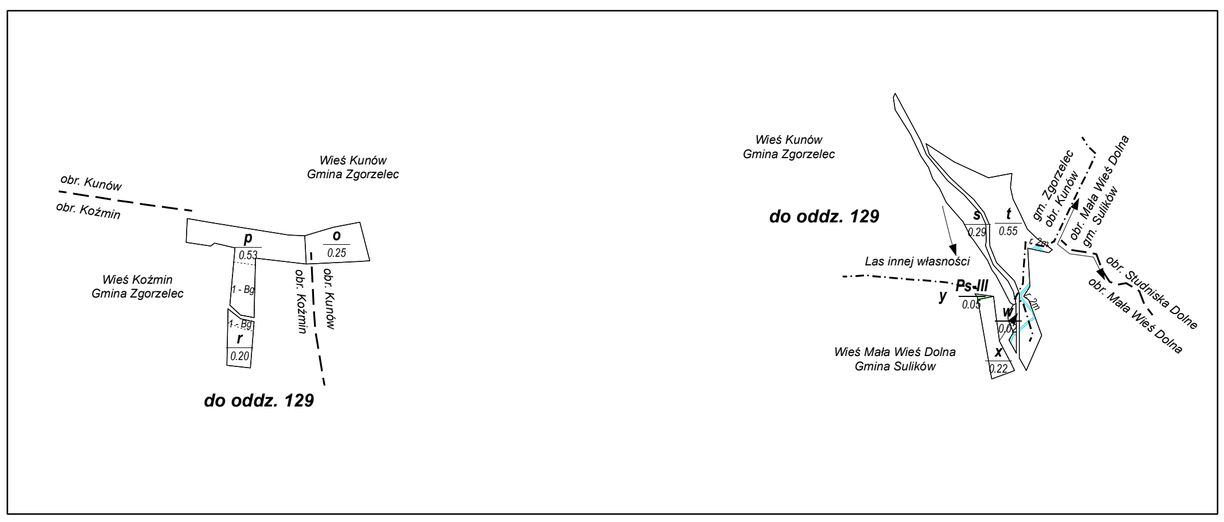

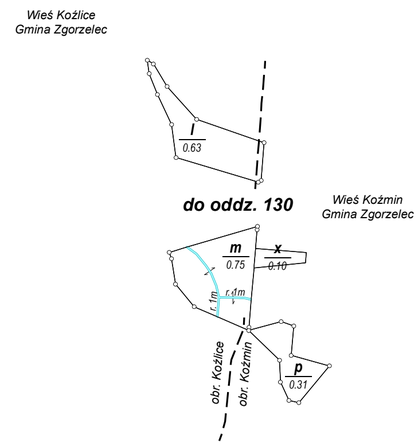

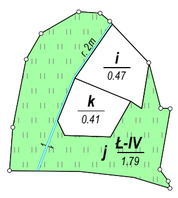

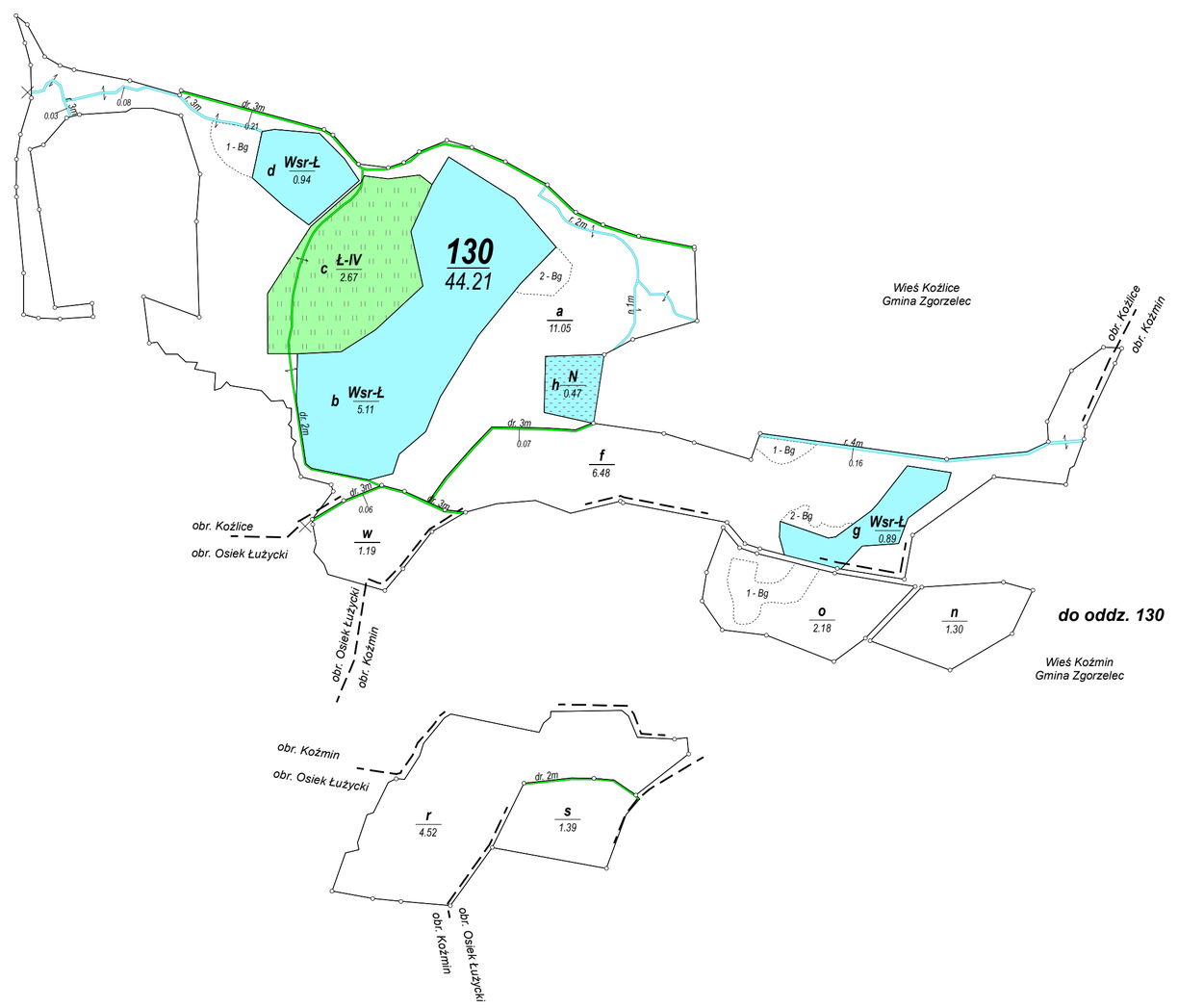

218900
365600

365600
221500

ARKUSZ

20

POWIERZCHNIA OGÓLNA:
78,16 ha
(78,1484 ha)
w tym sporne: brak
współwłasność: 0,0000 ha

Stan na 01.01.2026

Układ współrzędnych „PL-1992”

MAPA GOSPODARCZA

NADLEŚNICTWA

PIEŃSK

OBRĘB

ZGORZELEC

REGIONALNA DYREKCJA LASÓW PAŃSTWOWYCH WE WROCŁAWIU

SKALA 1:5 000

1cm - 50m

100 0 100 200 300 400 500 m

Województwo: dolnośląskie

Powiat: zgorzelecki

Gmina: Sulików, Zgorzelec

Opracowanie: Biuro Urządzania Lasu i Geodezji Leśnej
Oddział w Brzegu

Wykonała: Magdalena Błońska
Sprawdził: Jarosław Wierzbicki

Mapę sporządzono na podstawie
zaktualizowanej mapy gruntów nadleśnictwa
zgodnie z IUL z 2023 r.

365900
219200
365900
220800

Wieś Osiek Łużycki
Gmina Zgorzelec

do oddz. 160

k 0.38

Las innej własności

Wieś Osiek Łużycki
Gmina Zgorzelec

do oddz. 160

l 0.25
m 0.32
n 0.11
Las innej własności
wiz. 3m
o 2.24
wiz. 2m

j 1.04

Wieś Radomierzyce
Gmina Zgorzelec

do oddz. 160

i 0.38

Wieś Radomierzyce
Gmina Zgorzelec

do oddz. 160

h 2.36

do oddz. 158

b 1.28

do oddz. 150

obr. Kożmin
obr. Osiek Łużycki
m 0.85
Las innej własności
b 0.61
Wieś Kożmin
Gmina Zgorzelec
a 1.62

do oddz. 150

Wieś Osiek Łużycki
Gmina Zgorzelec

c 1.75 śc. 2m

Wieś Osiek Łużycki
Gmina Zgorzelec

d 0.82
f 0.39
h 0.62
g 0.52
l 0.14
IIb-30% 3.38
150 14.38
i 3.38
k 1.81
j 1.79
IIb-20% 1.79
IVd-20% 5.60
a 5.60
IIa-50% 5.19
b 5.19
b 1.04
a 2.76
f 0.58
c 1.99
151 16.37
b 2.16
IIIau-70% 2.16
a 4.74
d 1.24
g 2.00
153 18.28
152 16.57
c 2.40
f 1.24
h 1.09
j 2.08
IIIa-30% 1.09
i 1.09
d 9.81
c 3.77
d 1.45
gm. Zgorzelec obr. Kożmin
obr. Sulików gm. Sulików
obr. Osiek Łużycki obr. Łomnica
gm. Sulików obr. Sulików
obr. Łomnica gm. Zgorzelec

Wieś Łomnica
Gmina Zgorzelec

Arkusz nr 30

obr. Osiek Łużycki
obr. Radomierzyce

Wieś Osiek Łużycki
Gmina Zgorzelec

a 1.81
c 1.52
f 1.22
d 2.02
g 1.17
i L-IV 0.28
h 0.46
j 4.67
158 34.52
IIa-30% 4.67
k 2.48
s 2.81
Enklawa
l 1.87
t 1.39
o 1.60
n 3.10
m 1.16
r 2.38
p 2.70
a 0.89
c 1.20
f 0.74
d 2.58
b 2.61
c 1.05
a 4.10
159 23.22
g Ł-IV 1.32
h R-IVb 2.31
d 1.61
f 1.38
b 2.54
160 17.66
j 1.96
k 0.63
l N 0.84
i 3.37
m 1.13
g 2.80

obr. Radomierzyce
obr. Osiek Łużycki
obr. Osiek Łużycki
obr. Łomnica
obr. Radomierzyce
obr. Łomnica

219200
362700
220800
362700

ARKUSZ

21

POWIERZCHNIA OGÓLNA:
141,00 ha
(140,9972 ha)
w tym sporne: brak
współwłasność: 0,0000 ha
Stan na 01.01.2026

Układ współrzędnych „PL-1992”

MAPA GOSPODARCZA

NADLEŚNICTWA

PIEŃSK

OBRĘB

ZGORZELEC

REGIONALNA DYREKCJA LASÓW PAŃSTWOWYCH WE WROCŁAWIU

SKALA 1:5 012

1cm - 50m

100 0 100 200 300 400 500 m

Województwo: dolnośląskie

Powiat: zgorzelecki

Gmina: Zgorzelec

Opracowanie: Biuro Urządzania Lasu i Geodezji Leśnej Oddział w Brzegu

Wykonała: Magdalena Błońska
Sprawdził: Jarosław Wierzbicki

Mapę sporządzono na podstawie zaktualizowanej mapy gruntów nadleśnictwa zgodnie z IUL z 2023 r.



ARKUSZ

22

POWIERZCHNIA OGÓLNA:
145,04 ha
(145,0295 ha)

w tym sporne: brak
współwłasność: 0,0000 ha

Stan na 01.01.2026

Układ współrzędnych „PL-1992”

MAPA GOSPODARCZA

NADLEŚNICTWA

PIEŃSK

OBRĘB

ZGORZELEC

REGIONALNA DYREKCJA LASÓW PAŃSTWOWYCH WE WROCŁAWIU

SKALA 1:5 000

1cm - 50m

100 0 100 200 300 400 500 m

Województwo: dolnośląskie

Powiat: lubański, zgorzelecki

Gmina: Platerówka, Siekierczyn, Sulików

Opracowanie: Biuro Urządzania Lasu i Geodezji Leśnej Oddział w Brzegu

Wykonała: Magdalena Błońska
Sprawdził: Jarosław Wierzbicki

Mapę sporządzono na podstawie zaktualizowanej mapy gruntów nadleśnictwa zgodnie z IUL z 2023 r.

366800
224500

Wieś Studniska Górne
Gmina Sulików

Las innej własności

do oddz. 134

Wieś Studniska Dolne
Gmina Sulików

136A
31.51

do oddz. 136A

Wieś Studniska Dolne
Gmina Sulików

134
31.80

133
19.96

132
18.69

131
14.40

136
17.03

135
23.75

IVd-30% 2.58
IVd-40% 4.08
IVdu-80% 4.40
IVdu-80% 3.93
IIIbu-80% 6.02
IIb-40% 2.71
IVdu-70% 3.63
IVd-40% 3.50
IVd-40% 1.13
IVdu-70% 5.28

obr. Studniska Dolne
obr. Studniska Górne
obr. Mikułowa

Wieś Studniska Górne
Gmina Sulików

Wieś Mikułowa
Gmina Sulików

do oddz. 135

366800
228400

N

Wieś Sulików
Gmina Sulików

Wieś Studniska Dolne
Gmina Sulików

126
32.32

IIIb-30% 0.22

obr. Studniska Dolne
obr. Sulików

obr. Studniska Dolne
obr. Mikułowa

Wieś Mikułowa
Gmina Sulików

do oddz. 126

224500
364700

228400
364700

do oddz. 126

ARKUSZ

23

POWIERZCHNIA OGÓLNA:
189,46 ha (189,4658 ha)
w tym sporne: brak

współwłasność: 0,0000 ha

Mapę sporządzono na podstawie zaktualizowanej mapy gruntów nadleśnictwa zgodnie z IUL z 2023 r.

Stan na 01.01.2026

Układ współrzędnych „PL-1992”

MAPA GOSPODARCZA

NADLEŚNICTWA
PIEŃSK
OBRĘB
ZGORZELEC

REGIONALNA DYREKCJA LASÓW PAŃSTWOWYCH WE WROCŁAWIU

Województwo: dolnośląskie
Powiat: zgorzelecki
Gmina: Sulików

Opracowanie: Biuro Urządzania Lasu i Geodezji Leśnej Oddział w Brzegu

Wykonała: Magdalena Błońska
Sprawdził: Jarosław Wierzbicki

SKALA 1:5 000

1 cm - 50 m

100 0 100 200 300 400 500 m



ARKUSZ

24

POWIERZCHNIA OGÓLNA:
243,42 ha
(243,4036 ha)

w tym sporne: brak
współwłasność: 0,0000 ha

Stan na 01.01.2026

Układ współrzędnych „PL-1992”

MAPA GOSPODARCZA

NADLEŚNICTWA

PIEŃSK

OBRĘB

ZGORZELEC

REGIONALNA DYREKCJA LASÓW PAŃSTWOWYCH WE WROCŁAWIU

SKALA 1:5 000

1cm - 50m

100 0 100 200 300 400 500 m

Województwo: dolnośląskie

Powiat: lubański, zgorzelecki

Gmina: Platerówka, Sulików

Opracowanie: Biuro Urządzania Lasu i Geodezji Leśnej Oddział w Brzegu

Wykonała: Magdalena Błońska
Sprawdził: Jarosław Wierzbicki

Mapę sporządzono na podstawie zaktualizowanej mapy gruntów nadleśnictwa zgodnie z IUL z 2023 r.

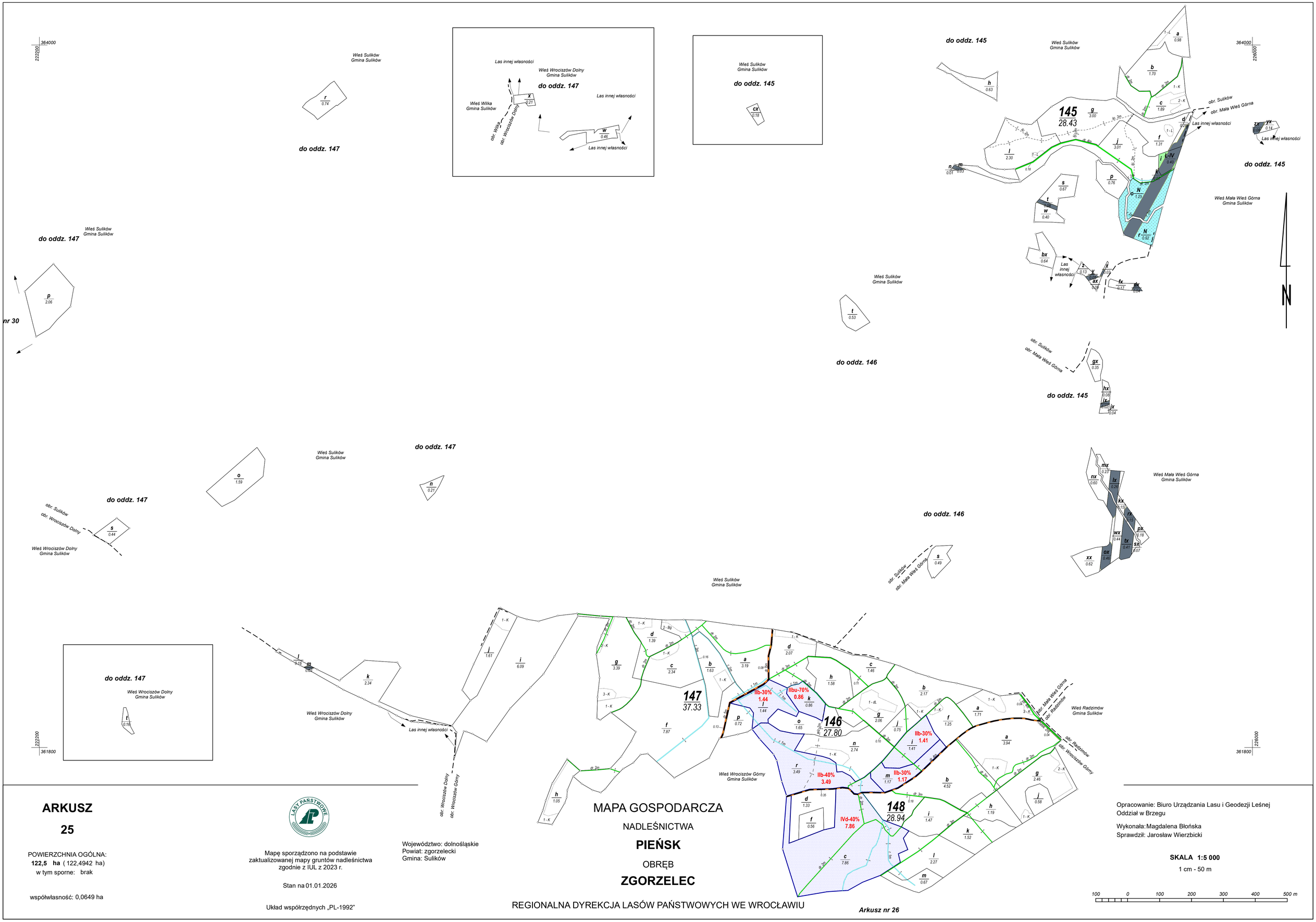

ARKUSZ

25

POWIERZCHNIA OGÓLNA:
122,5 ha (122,4942 ha)
w tym sporne: brak

współwłasność: 0,0649 ha

Mapę sporządzono na podstawie zaktualizowanej mapy gruntów nadleśnictwa zgodnie z IUL z 2023 r.

Stan na 01.01.2026

Układ współrzędnych „PL-1992"

Województwo: dolnośląskie
Powiat: zgorzelecki
Gmina: Sulików

MAPA GOSPODARCZA

NADLEŚNICTWA

PIEŃSK

OBRĘB

ZGORZELEC

REGIONALNA DYREKCJA LASÓW PAŃSTWOWYCH WE WROCŁAWIU

Opracowanie: Biuro Urządzania Lasu i Geodezji Leśnej
Oddział w Brzegu

Wykonała: Magdalena Błońska
Sprawdził: Jarosław Wierzbicki

SKALA 1:5 000

1 cm - 50 m

100 0 100 200 300 400 500 m

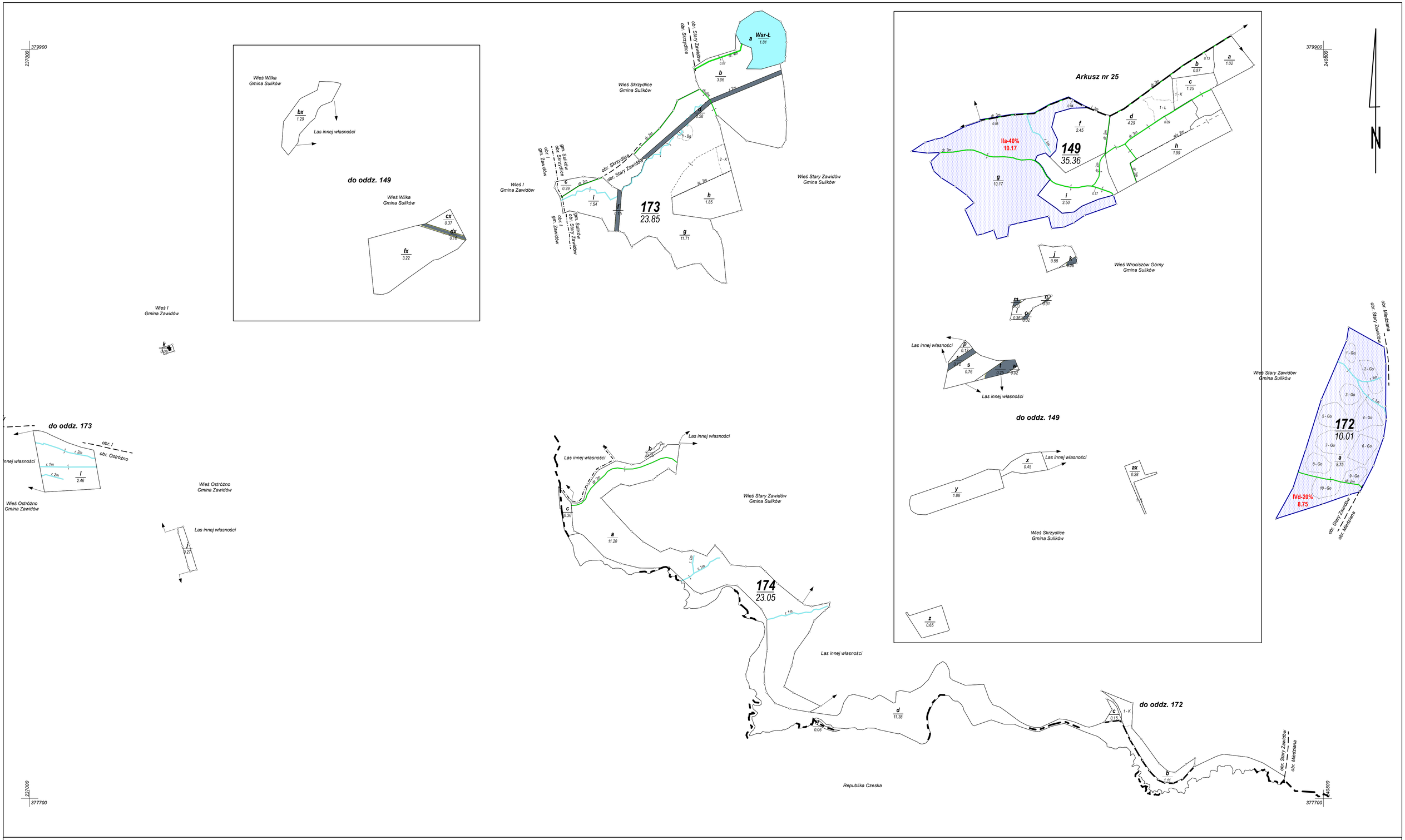

ARKUSZ

26

POWIERZCHNIA OGÓLNA:
92,27 ha (92,2727 ha)
w tym sporne: brak

współwłasność: 0,0000 ha

Mapę sporządzono na podstawie zaktualizowanej mapy gruntów nadleśnictwa zgodnie z IUL z 2023 r.

Stan na 01.01.2026

Układ współrzędnych „PL-1992"

MAPA GOSPODARCZA

NADLEŚNICTWA

PIEŃSK

OBRĘB

ZGORZELEC

REGIONALNA DYREKCJA LASÓW PAŃSTWOWYCH WE WROCŁAWIU

Województwo: dolnośląskie
Powiat: zgorzelecki
Gmina: Zawidów, Sulików

Opracowanie: Biuro Urządzania Lasu i Geodezji Leśnej
Oddział w Brzegu

Wykonała: Magdalena Błońska
Sprawdził: Jarosław Wierzbicki

SKALA 1:5 000

1 cm - 50 m

100 0 100 200 300 400 500 m

360800
227000

do oddz. 163
Wieś Radzimów
Gmina Sulików
obr. Radzimów
obr. Wielichów
ay 0.31
Wieś Wielichów
Gmina Sulików

zx 0.25
Wieś Radzimów
Gmina Sulików
tx 1.16 r. 2m
do oddz. 163
xx 1.20
r. 2m
1 - L
Las innej własności
yx 0.14
Las innej własności
wx 0.27

do oddz. 163
Las innej własności
Wieś Bierna
Gmina Sulików
sx 0.18
obr. Wielichów
obr. Bierna
Las innej własności

px R-IVa 0.05
ox R-IIIb 0.02
nx Ł-III 1.01
mx R-IIIb 0.90
lx Ł-III 0.14
do oddz. 163

cx 0.02 r. 2m
bx 0.62
Las innej własności
Las innej własności
ax 0.44
Wieś Bierna
Gmina Sulików
dx Ps-IV 0.21
fx Br-Ps 1.24
ix Ps-IV 0.10
hx Ps-IV 0.19
gx Ps-IV 0.04
jx 0.15

Wieś Wielichów
Gmina Sulików
227000
358600

rx 0.36
Wieś Bierna
Gmina Sulików

s 0.33
r 0.41
t 1.87
Enklawa
kx 1.58
x 0.50
w 1.36
y 0.83
z 0.17
1 - L
Wieś Bierna
Gmina Sulików

Las innej własności
a 0.30
c 0.28
Las innej własności
b 1.45
d 0.79
f 0.88
g 2.10
h 0.63
obr. Platerówka
obr. Zalipie
1 - K
Wieś Platerówka
Gmina Platerówka
360800
230800

i 0.08
j 0.78
Las innej własności
pow. lubański
gm. Platerówka
obr. Platerówka
pow. zgorzelecki
gm. Sulików
obr. Radzimów
Las innej własności
obr. Radzimów
obr. Bierna
ix 0.29
jx 0.72
kx 4.05
lx 0.55
162A
35.73
p 7.29
o 1.28
n 0.55
m 1.54
k 0.02
l 0.14
Las innej własności
Wieś Bierna
Gmina Sulików
Wieś Platerówka
Gmina Platerówka

x 0.42
y 1.33
z 0.94
do oddz. 162A
Wieś Zalipie
Gmina Platerówka

r 1.15
fx 0.28
dx 0.18
Las innej własności
ax 0.54
bx 0.53
cx 1.13
Las innej własności
pow. lubański
gm. Platerówka
obr. Platerówka
pow. zgorzelecki
gm. Sulików
obr. Bierna
s 0.49
gx 2.24
w 0.12
t 0.61
hx 1.91
1 - K
Wieś Zalipie
Gmina Platerówka
Las innej własności

IIau-90%
5.02
a 0.59
b 5.02
c 1.19
d 0.09 R-IVa 0.05
f 1.47
h 2.68
g 1.34
i 0.75
j 3.97
k 0.13 N
l 3.98
m 1.50
o 0.17
n 0.33
p 5.13
Las innej własności
Las innej własności
Las innej własności
IVd-30%
3.19
i 1.62
h 3.19
IVd-30%
6.05
m 4.96
w 1.09
o 2.54
163
45.46
Las innej własności
Las innej własności
g 0.54
a 6.16
b 1.41
c 0.82
f 1.21
162
42.71
d 2.98
j 4.05
p 1.09
o 2.47
t 0.84
r 0.40
IVd-40%
2.26
s 2.26
k 2.05
l 4.88
n 0.32 N
b Ł-IV 0.44
c 0.65
f 0.64
d 2.87
i 0.70
a 1.73
Wieś Zalipie
Gmina Platerówka
164
24.57
j 6.75
g 1.54
h 2.01
k 0.05
l 0.12
m 0.72
n 1.94
obr. Bierna
obr. Miedziana
pow. lubański
gm. Platerówka
obr. Zalipie
pow. zgorzelecki
gm. Sulików
obr. Miedziana
Arkusz nr 28

100 0 100 200 300 400 500 m

ARKUSZ

27

POWIERZCHNIA OGÓLNA:
148,47 ha (148,4614 ha)
w tym sporne: brak

współwłasność: 0,0000 ha

Mapę sporządzono na podstawie zaktualizowanej mapy gruntów nadleśnictwa zgodnie z IUL z 2023 r.

Stan na 01.01.2026

Układ współrzędnych „PL-1992”

MAPA GOSPODARCZA

NADLEŚNICTWA

PIEŃSK

OBRĘB

ZGORZELEC

REGIONALNA DYREKCJA LASÓW PAŃSTWOWYCH WE WROCŁAWIU

Województwo: dolnośląskie
Powiat: lubański, zgorzelecki
Gmina: Platerówka, Sulików

Opracowanie: Biuro Urządzania Lasu i Geodezji Leśnej Oddział w Brzegu

Wykonała: Magdalena Błońska
Sprawdził: Jarosław Wierzbicki

SKALA 1:5 000

1 cm - 50 m

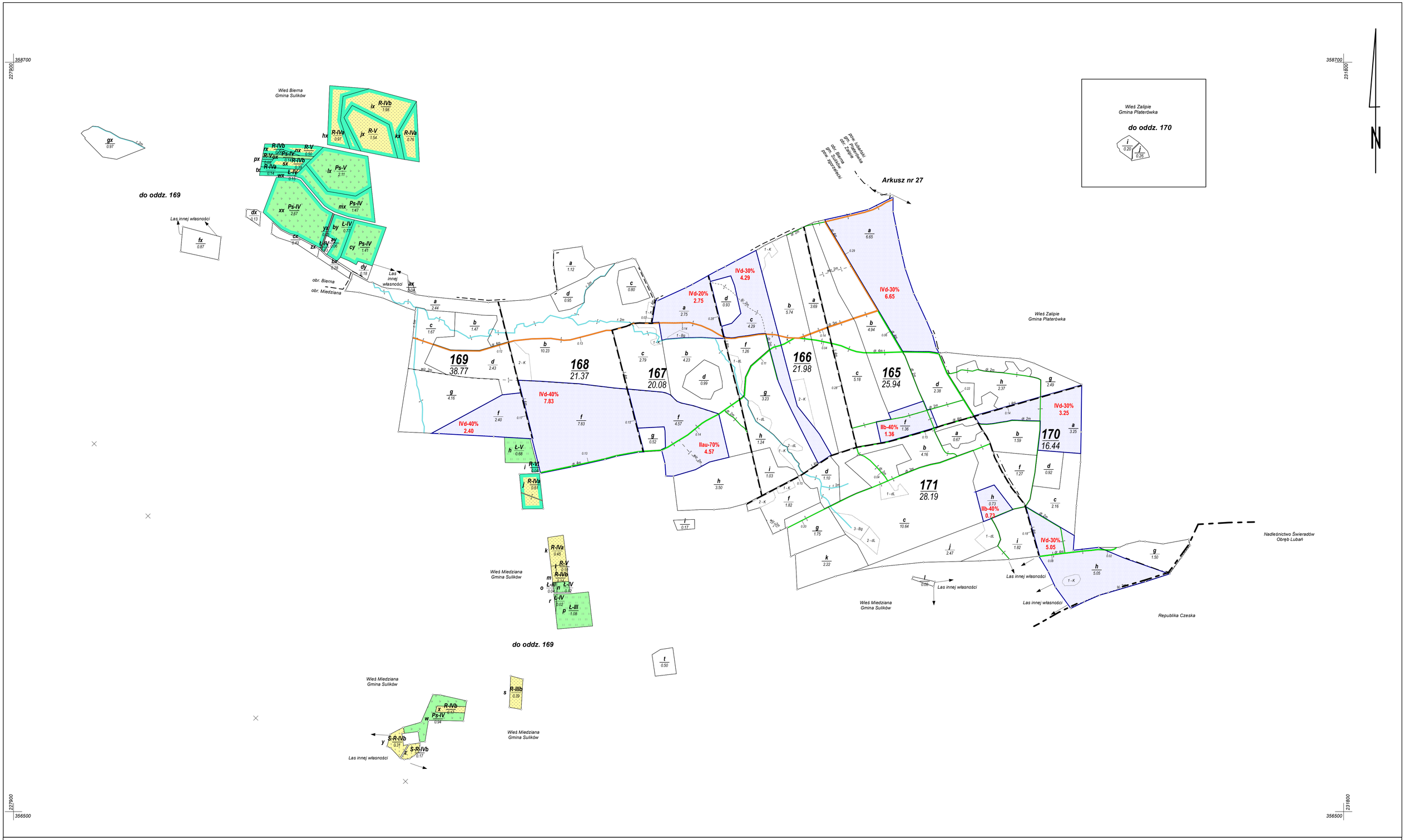

ARKUSZ

28

POWIERZCHNIA OGÓLNA:
172,77 ha (172,7667 ha)
w tym sporne: brak

współwłasność: 0,0000 ha

Mapę sporządzono na podstawie zaktualizowanej mapy gruntów nadleśnictwa zgodnie z IUL z 2023 r.

Stan na 01.01.2026

Układ współrzędnych „PL-1992"

MAPA GOSPODARCZA

NADLEŚNICTWA

PIEŃSK

OBRĘB

ZGORZELEC

REGIONALNA DYREKCJA LASÓW PAŃSTWOWYCH WE WROCŁAWIU

Województwo: dolnośląskie
Powiat: lubański, zgorzelecki
Gmina: Platerówka, Sulików

Opracowanie: Biuro Urządzania Lasu i Geodezji Leśnej
Oddział w Brzegu

Wykonała: Magdalena Błońska
Sprawdził: Jarosław Wierzbicki

SKALA 1:5 241

1 cm - 50 m

100 0 100 200 300 400 500 m

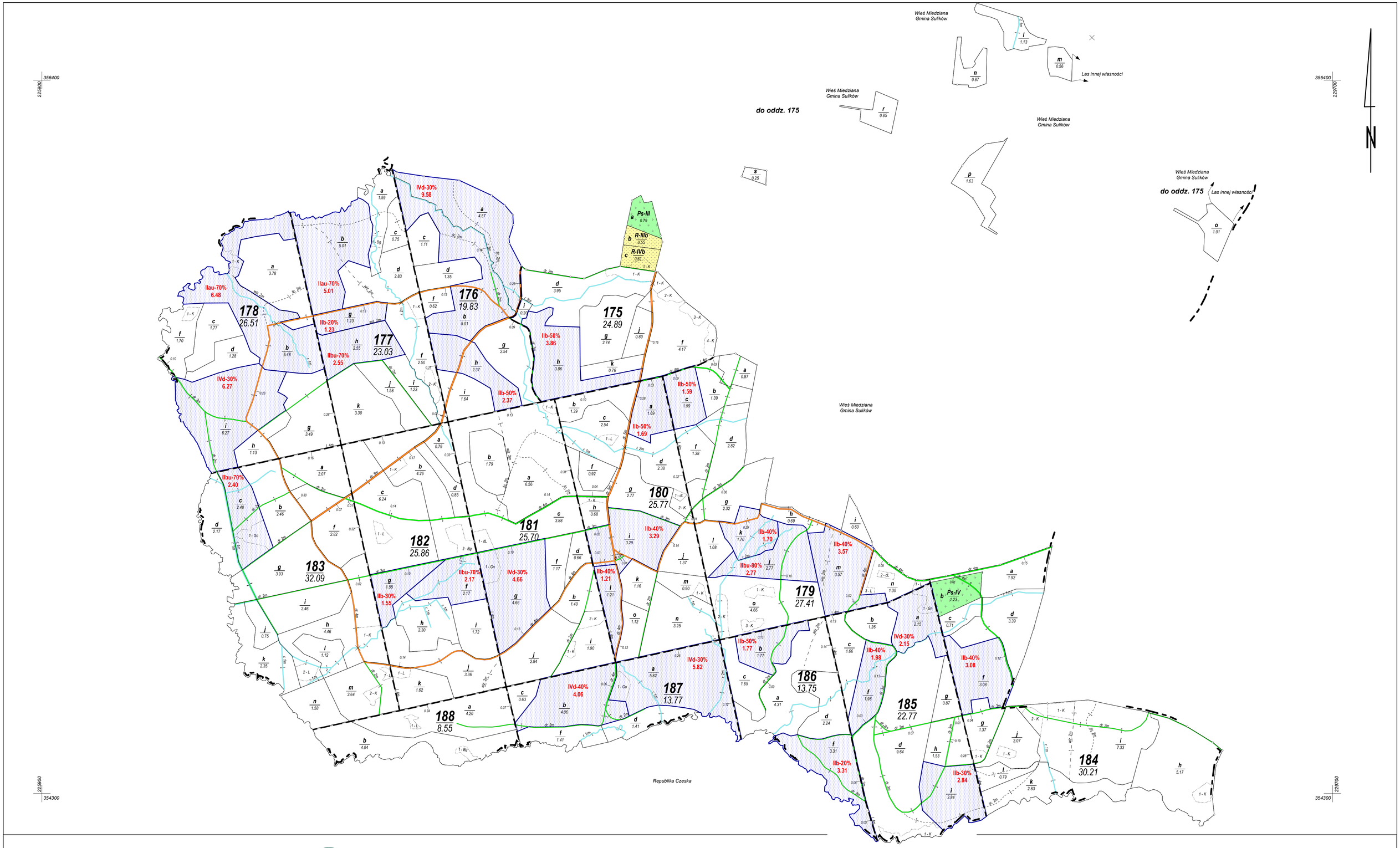

ARKUSZ

29

POWIERZCHNIA OGÓLNA:
320,14 ha (320,1262 ha)
w tym sporne: brak

współwłasność: 0,0000 ha

Mapę sporządzono na podstawie zaktualizowanej mapy gruntów nadleśnictwa zgodnie z IUL z 2023 r.

Stan na 01.01.2026

Układ współrzędnych „PL-1992"

MAPA GOSPODARCZA

NADLEŚNICTWA

PIEŃSK

OBRĘB

ZGORZELEC

REGIONALNA DYREKCJA LASÓW PAŃSTWOWYCH WE WROCŁAWIU

Województwo: dolnośląskie
Powiat: zgorzelecki
Gmina: Sulików

Opracowanie: Biuro Urządzania Lasu i Geodezji Leśnej
Oddział w Brzegu

Wykonała: Magdalena Błońska
Sprawdził: Jarosław Wierzbicki

SKALA 1:5 000

1 cm - 50 m

100 0 100 200 300 400 500 m

363800
216500
222400
361600
218500

ax 2.30 — Wieś Ręczyn, Gmina Zgorzelec

do oddz. 161

s 1.42 — Wieś Radomierzyce, Gmina Zgorzelec

obr. Radomierzyce / obr. Ręczyn

w 0.96; t 1.07; x 0.60; y 0.74; r 1.02; wz. 2m; Hubertus 2m

Wieś Ręczyn, Gmina Zgorzelec

Wieś Niedów, Gmina Zgorzelec

do oddz. 161

z 0.18

Wieś Ręczyn, Gmina Zgorzelec

do oddz. 161

gm. Zgorzelec, obr. Radomierzyce

obr. Wilka, gm. Sulików

a 2.13; i 1.42; j 0.41; b 2.25; c 0.65; d 1.76; IVd-30% 2.25

IVd-20% 6.42; f 6.42

Wieś Wilka, Gmina Sulików

obr. Radomierzyce / obr. Niedów

l 1.83; g 2.87; 161 43.34; k 10.36; m 3.86; p 0.36; o 0.24; n 0.26

gm. Sulików, obr. Wilka / obr. Niedów, gm. Zgorzelec

obr. Niedów / obr. Ręczyn

Wieś Niedów, Gmina Zgorzelec

Wieś Ręczyn, Gmina Zgorzelec

obr. Ręczyn / obr. Niedów

Wieś Osiek Łużycki, Gmina Zgorzelec

obr. Osiek Łużycki / obr. Łomnica

j 1.21

Wieś Łomnica, Gmina Zgorzelec

do oddz. 155

do oddz. 157

n 0.80

Wieś Łomnica, Gmina Zgorzelec

gm. Sulików, obr. Wilka / gm. Zgorzelec, obr. Niedów

Wieś Wilka, Gmina Sulików

h 0.24

Wieś Niedów, Gmina Zgorzelec

do oddz. 161

gm. Zgorzelec, obr. Kozimin / obr. Osiek Łużycki / obr. Sulików, gm. Sulików

Arkusz nr 21

Arkusz nr 25

a 2.27; c 2.01; IVd-30% 4.76; 154 11.99; Las innej własności

a 2.78; b 1.39; d 2.75; IIbu-80% 1.90; g 1.90

c 3.15; 155 23.92; IIIau-80% 2.70; h 2.70; b 6.30; f 1.54; a 1.38

d 3.17; IIbu-80% 3.17; i 2.45; IIbu-80% 2.62; b 2.62; Las innej własności

f 0.91; g 0.96; f 2.46; d 2.66; 156 18.83; c 4.07; IIa-50% 4.07; IIb-30% 2.66

g 3.54; IIbu-80% 3.54; a 4.03; g 1.98; IIbu-80% 1.98

Arkusz nr 25

j 2.07; b 1.51; IIa-50% 5.54; h 3.34

h 1.02; IIb-40% 1.02; 157 25.38; k 2.38; c 2.38; IIbu-80% 4.76

j 2.77; d 1.02

Wieś Wrociszów Dolny, Gmina Sulików

l 0.34; IIb-30% 0.76; f 0.76; m 2.40

Wieś Sulików, Gmina Sulików

Las innej własności

gm. Zgorzelec, obr. Radomierzyce

ARKUSZ 30

POWIERZCHNIA OGÓLNA:
123,46 ha (123,4628 ha)
w tym sporne: brak

współwłasność: 0,0000 ha

Mapę sporządzono na podstawie zaktualizowanej mapy gruntów nadleśnictwa zgodnie z IUL z 2023 r.

Stan na 01.01.2026

Układ współrzędnych „PL-1992”

MAPA GOSPODARCZA

NADLEŚNICTWA

PIEŃSK

OBRĘB

ZGORZELEC

REGIONALNA DYREKCJA LASÓW PAŃSTWOWYCH WE WROCŁAWIU

Województwo: dolnośląskie
Powiat: zgorzelecki
Gmina: Sulików, Zgorzelec

Opracowanie: Biuro Urządzania Lasu i Geodezji Leśnej Oddział w Brzegu

Wykonała: Magdalena Błońska
Sprawdził: Jarosław Wierzbicki

SKALA 1:5 000

1 cm - 50 m

100 0 100 200 300 400 500 m



ARKUSZ

31

POWIERZCHNIA OGÓLNA:
22,15 ha (221467 ha)
w tym sporne: brak

współwłasność: 0,0000 ha

Mapę sporządzono na podstawie zaktualizowanej mapy gruntów nadleśnictwa zgodnie z IUL z 2023 r.

Stan na 01.01.2026

Układ współrzędnych „PL-1992"

MAPA GOSPODARCZA

NADLEŚNICTWA

PIEŃSK

OBRĘB

ZGORZELEC

REGIONALNA DYREKCJA LASÓW PAŃSTWOWYCH WE WROCŁAWIU

Województwo: dolnośląskie
Powiat: zgorzelecki
Gmina: Bogatynia Ob. wiej., Zgorzelec

Opracowanie: Biuro Urządzania Lasu i Geodezji Leśnej
Oddział w Brzegu

Wykonała: Magdalena Błońska
Sprawdził: Jarosław Wierzbicki

SKALA 1:5 000

1 cm - 50 m

100 0 100 200 300 400 500 m



ARKUSZ

32

POWIERZCHNIA OGÓLNA:
74,13 ha (74,1400 ha)
w tym sporne: brak

współwłasność: 0,0000 ha

Mapę sporządzono na podstawie zaktualizowanej mapy gruntów nadleśnictwa zgodnie z IUL z 2023 r.

Stan na 01.01.2026

Układ współrzędnych „PL-1992”

MAPA GOSPODARCZA

NADLEŚNICTWA

PIEŃSK

OBRĘB

ZGORZELEC

REGIONALNA DYREKCJA LASÓW PAŃSTWOWYCH WE WROCŁAWIU

Województwo: dolnośląskie
Powiat: zgorzelecki
Gmina: Bogatynia Ob. wiej.,

Opracowanie: Biuro Urządzania Lasu i Geodezji Leśnej Oddział w Brzegu

Wykonała: Magdalena Błońska
Sprawdził: Jarosław Wierzbicki

SKALA 1:5 000

1 cm - 50 m

100 0 100 200 300 400 500 m

213300
357700

do oddz. 204

Wieś Krzewina
Gmina Bogatynia

n 0.39
o 0.95

Las innej własności

do oddz. 204

357700
215900

Wieś Krzewina
Gmina Bogatynia

dr. 2m
p 1.69

Wieś Bratków
Gmina Bogatynia

obr. Krzewina
obr. Bratków

Wieś Krzewina
Gmina Bogatynia

obr. Krzewina
obr. Bratków

do oddz. 204

r 0.84

Las innej własności

r. 2m
t 0.63
s 2.24

do oddz. 204

Wieś Bratków
Gmina Bogatynia

W 1.58

Las innej własności

x 0.59

Rez. Grądy koło Posady

a 5.27

dr. 2m
r. 1m
r. 2m
r. 2m

do oddz. 204

Wieś Posada
Gmina Bogatynia

dr. 2m
dr. 2m
dr. 2m
dr. 2m
r. 2m

c 2.92
d 2.07
f 0.58
b 12.38
204
44.05
h 0.61
g 5.72
m 1.30
i 1.76
j 0.83
k 1.02
l 0.68

obr. Działoszyn
obr. Posada

213300
354400

354400
215900

ARKUSZ

33

POWIERZCHNIA OGÓLNA:
44,05 ha
(44,0717 ha)
w tym sporne: brak
współwłasność: 0,0000 ha

Stan na 01.01.2026

Układ współrzędnych „PL-1992”

MAPA GOSPODARCZA

NADLEŚNICTWA

PIEŃSK

OBRĘB

ZGORZELEC

REGIONALNA DYREKCJA LASÓW PAŃSTWOWYCH WE WROCŁAWIU

SKALA 1:5 000

1cm - 50m

100 0 100 200 300 400 500 m

Województwo: dolnośląskie

Powiat: zgorzelecki

Gmina: Bogatynia Ob. wiej.

Opracowanie: Biuro Urządzania Lasu i Geodezji Leśnej Oddział w Brzegu

Wykonała: Magdalena Błońska
Sprawdził: Jarosław Wierzbicki

Mapę sporządzono na podstawie zaktualizowanej mapy gruntów nadleśnictwa zgodnie z IUL z 2023 r.

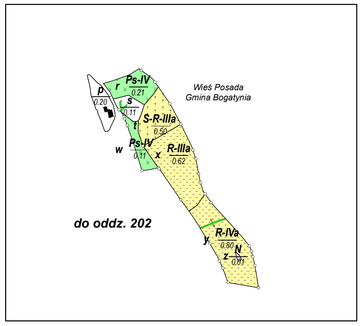

ARKUSZ

34

POWIERZCHNIA OGÓLNA:
193,96 ha (193,9563 ha)
w tym sporne: brak

współwłasność: 0,0000 ha

Mapę sporządzono na podstawie zaktualizowanej mapy gruntów nadleśnictwa zgodnie z IUL z 2023 r.

Stan na 01.01.2026

Układ współrzędnych „PL-1992”

MAPA GOSPODARCZA

NADLEŚNICTWA

PIEŃSK

OBRĘB

ZGORZELEC

REGIONALNA DYREKCJA LASÓW PAŃSTWOWYCH WE WROCŁAWIU

Województwo: dolnośląskie
Powiat: zgorzelecki
Gmina: Bogatynia Miasto, Bogatynia Ob. wiej.

Opracowanie: Biuro Urządzania Lasu i Geodezji Leśnej Oddział w Brzegu

Wykonała: Magdalena Błońska
Sprawdził: Jarosław Wierzbicki

SKALA 1:5 000

1 cm - 50 m

100 0 100 200 300 400 500 m



ARKUSZ

35

POWIERZCHNIA OGÓLNA:
199,38 ha (199,3879 ha)
w tym sporne: brak

współwłasność: 0,0000 ha

Mapę sporządzono na podstawie zaktualizowanej mapy gruntów nadleśnictwa zgodnie z IUL z 2023 r.

Stan na 01.01.2026

Układ współrzędnych „PL-1992"

MAPA GOSPODARCZA

NADLEŚNICTWA

PIEŃSK

OBRĘB

ZGORZELEC

REGIONALNA DYREKCJA LASÓW PAŃSTWOWYCH WE WROCŁAWIU

Województwo: dolnośląskie
Powiat: zgorzelecki
Gmina: Bogatynia Ob. wiej., Bogatynia Miasto

Opracowanie: Biuro Urządzania Lasu i Geodezji Leśnej
Oddział w Brzegu

Wykonała: Magdalena Błońska
Sprawdził: Jarosław Wierzbicki

SKALA 1:5 000

1 cm - 50 m

100 0 100 200 300 400 500 m

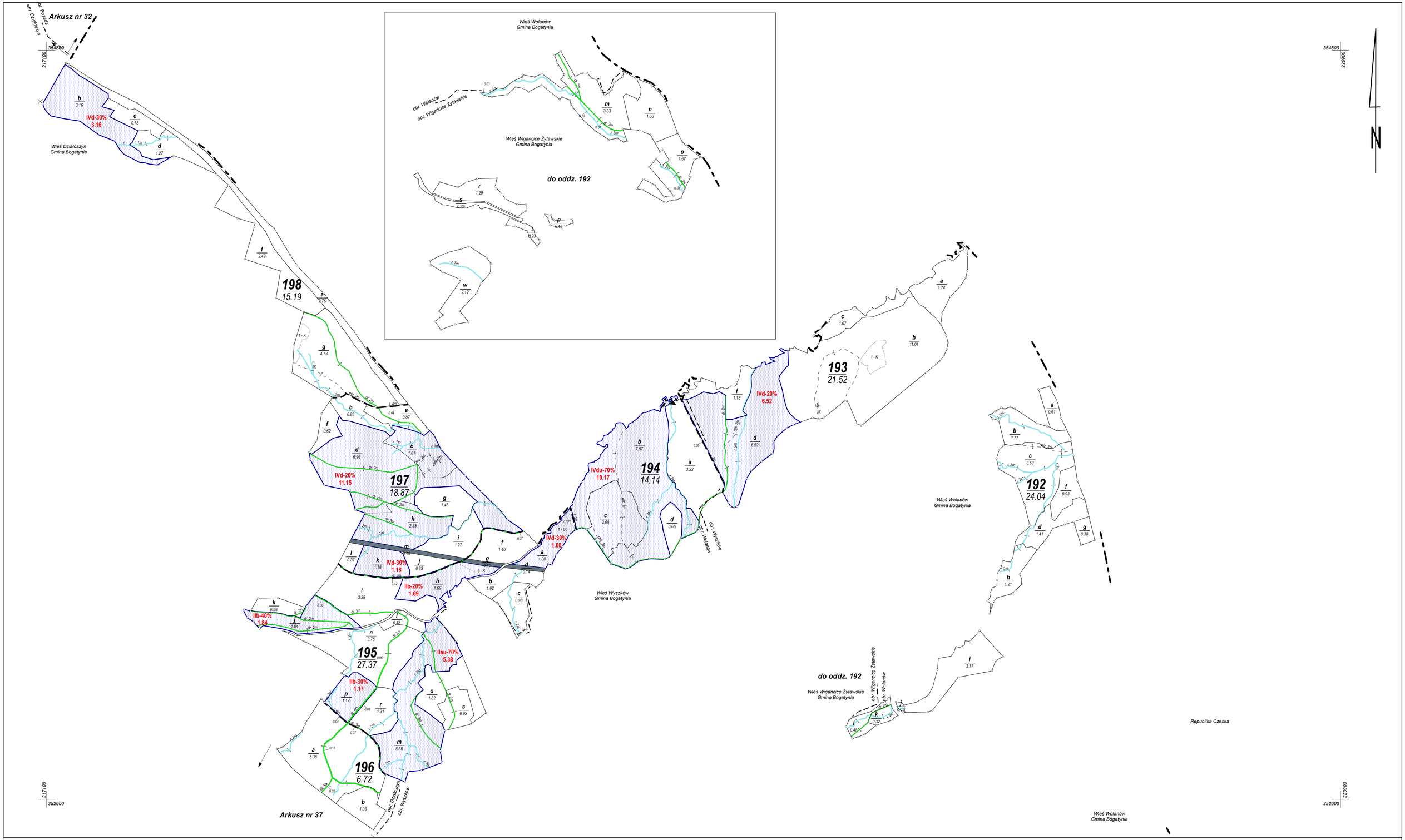

ARKUSZ

36

POWIERZCHNIA OGÓLNA:
127,85 ha (127,8400 ha)
w tym sporne: brak

współwłasność: 0,0000 ha

Mapę sporządzono na podstawie zaktualizowanej mapy gruntów nadleśnictwa zgodnie z IUL z 2023 r.

Stan na 01.01.2026

Układ współrzędnych „PL-1992"

MAPA GOSPODARCZA

NADLEŚNICTWA

PIEŃSK

OBRĘB

ZGORZELEC

REGIONALNA DYREKCJA LASÓW PAŃSTWOWYCH WE WROCŁAWIU

Województwo: dolnośląskie
Powiat: zgorzelecki
Gmina: Bogatynia Ob. wiej.,

Opracowanie: Biuro Urządzania Lasu i Geodezji Leśnej
Oddział w Brzegu

Wykonała: Magdalena Błońska
Sprawdził: Jarosław Wierzbicki

SKALA 1:5 000

1 cm - 50 m

100 0 100 200 300 400 500 m



ARKUSZ

37

POWIERZCHNIA OGÓLNA:
266,22 ha (266,2619 ha)
w tym sporne: brak

współwłasność: 0,0000 ha

Mapę sporządzono na podstawie zaktualizowanej mapy gruntów nadleśnictwa zgodnie z IUL z 2023 r.

Stan na 01.01.2026

Układ współrzędnych „PL-1992"

MAPA GOSPODARCZA

NADLEŚNICTWA

PIEŃSK

OBRĘB

ZGORZELEC

REGIONALNA DYREKCJA LASÓW PAŃSTWOWYCH WE WROCŁAWIU

Województwo: dolnośląskie
Powiat: zgorzelecki
Gmina: Bogatynia Ob. wiej.,

Opracowanie: Biuro Urządzania Lasu i Geodezji Leśnej Oddział w Brzegu

Wykonała: Magdalena Błońska
Sprawdził: Jarosław Wierzbicki

SKALA 1:5 000

1 cm - 50 m

100 0 100 200 300 400 500 m

352000 216900

352000 219500

N

Arkusz nr 37

obr. Wyszków
obr. Działoszyn

obr. Działoszyn
obr. Zatonie

Las innej własności

Wieś Wyszków
Gmina Bogatynia

obr. Wyszków
obr. Wigancice Żytawskie

Wieś Wigancice Żytawskie
Gmina Bogatynia

Arkusz nr 39

Arkusz nr 41

Arkusz nr 42

Arkusz nr 43

obr. Strzegomice
obr. Wigancice Żytawskie

Enklawa

309
67.61

310
57.05

345
76.70

346
90.71

311
58.84

300
53.33

348700 216900

348700 219500

ARKUSZ

38

POWIERZCHNIA OGÓLNA:
404,24 ha
(404,2150 ha)
w tym sporne: brak
współwłasność: 0,0000 ha

Stan na 01.01.2026

Układ współrzędnych „PL-1992”

MAPA GOSPODARCZA

NADLEŚNICTWA

PIEŃSK

OBRĘB

ZGORZELEC

REGIONALNA DYREKCJA LASÓW PAŃSTWOWYCH WE WROCŁAWIU

SKALA 1:5 000

1cm - 50m

100 0 100 200 300 400 500 m

Województwo: dolnośląskie

Powiat: zgorzelecki

Gmina: Bogatynia Ob. wiej., Bogatynia Miasto

Opracowanie: Biuro Urządzania Lasu i Geodezji Leśnej Oddział w Brzegu

Wykonała: Magdalena Błońska
Sprawdził: Jarosław Wierzbicki

Mapę sporządzono na podstawie zaktualizowanej mapy gruntów nadleśnictwa zgodnie z IUL z 2023 r.

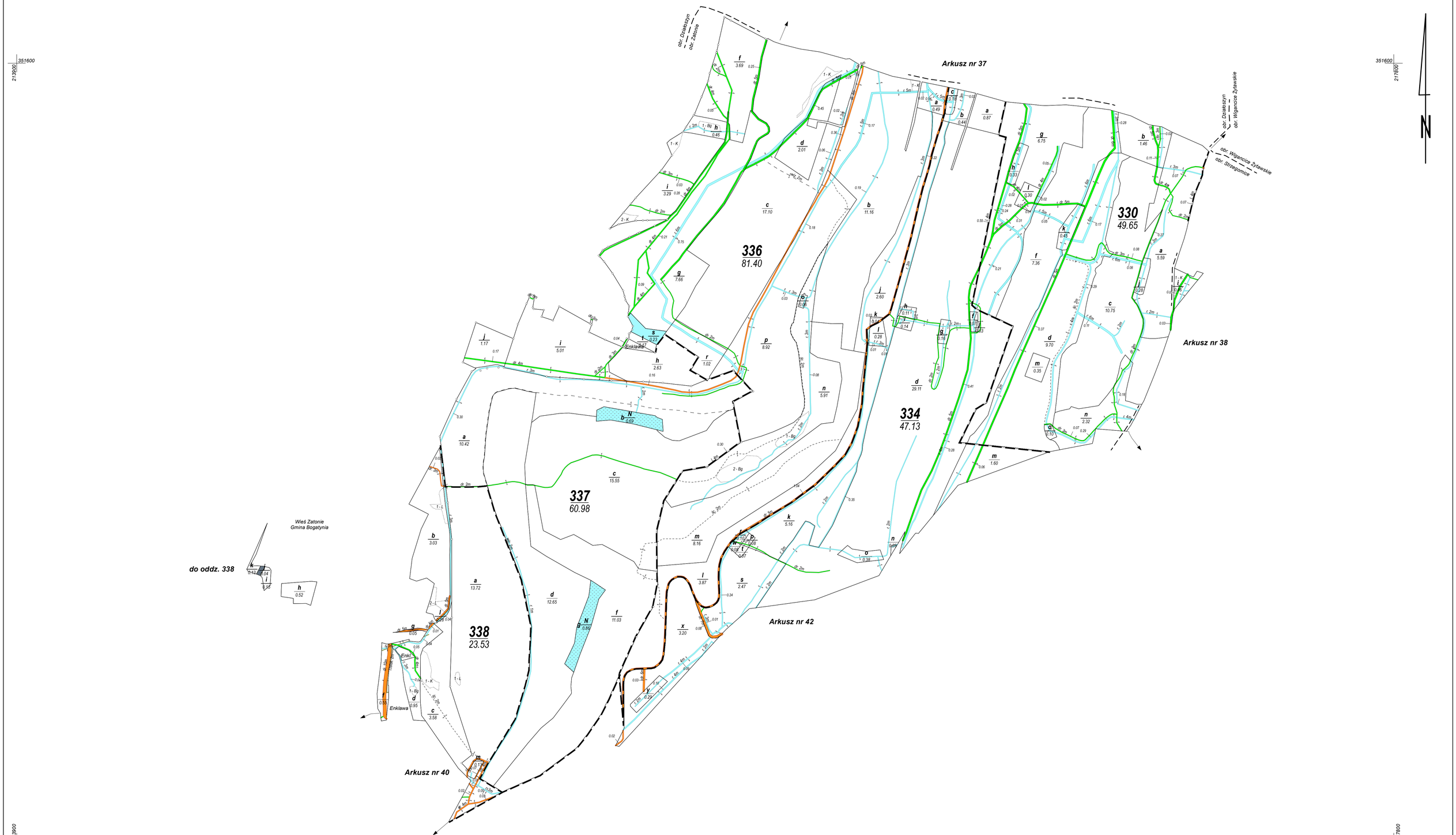

ARKUSZ

39

POWIERZCHNIA OGÓLNA:
262,69 ha (262,6650 ha)
w tym sporne: brak

współwłasność: 0,0000 ha

Mapę sporządzono na podstawie zaktualizowanej mapy gruntów nadleśnictwa zgodnie z IUL z 2023 r.

Stan na 01.01.2026

Układ współrzędnych „PL-1992”

MAPA GOSPODARCZA

NADLEŚNICTWA

PIEŃSK

OBRĘB

ZGORZELEC

REGIONALNA DYREKCJA LASÓW PAŃSTWOWYCH WE WROCŁAWIU

Województwo: dolnośląskie
Powiat: zgorzelecki
Gmina: Bogatynia Miasto

Opracowanie: Biuro Urządzania Lasu i Geodezji Leśnej Oddział w Brzegu

Wykonała: Magdalena Błońska
Sprawdził: Jarosław Wierzbicki

SKALA 1:5 000

1 cm - 50 m

100 0 100 200 300 400 500 m

350100
212200

350100
216100

N

Wieś Zatonie
Gmina Bogatynia

Wieś Turoszów
Gmina Bogatynia

Enklawa

Arkusz nr 39

Arkusz nr 42

342
36.81

341
26.40

340
27.14

339
50.71

IVd-20%
26.90

212200
347900

216100
347900

ARKUSZ
40

POWIERZCHNIA OGÓLNA:
141,06 ha (141,0677 ha)
w tym sporne: brak

współwłasność: 0,0000 ha

Mapę sporządzono na podstawie zaktualizowanej mapy gruntów nadleśnictwa zgodnie z IUL z 2023 r.

Stan na 01.01.2026

Układ współrzędnych „PL-1992”

MAPA GOSPODARCZA

NADLEŚNICTWA

PIEŃSK

OBRĘB

ZGORZELEC

REGIONALNA DYREKCJA LASÓW PAŃSTWOWYCH WE WROCŁAWIU

Województwo: dolnośląskie
Powiat: zgorzelecki
Gmina: Bogatynia Miasto

Opracowanie: Biuro Urządzania Lasu i Geodezji Leśnej Oddział w Brzegu

Wykonała: Magdalena Błońska
Sprawdził: Jarosław Wierzbicki

SKALA 1:5 000

1 cm - 50 m

100 0 100 200 300 400 500 m

351200
217600

351200
220200

N

Wieś Wigancice Żytawskie
Gmina Bogatynia

Arkusz nr 38

obr. Wigancice Żytawskie
obr. Strzegomice

293
32.38

301
56.09

312
46.25

319
31.31

302
43.56

303
57.49

313
40.71

294
22.07

295
21.64

296
15.38

297
22.61

Arkusz nr 38

Arkusz nr 43

Arkusz nr 44

Wieś Wigancice Żytawskie
Gmina Bogatynia

do oddz. 294

Republika Czeska

IVd-50% 2.93
IVd-50% 4.91
IVd-30% 4.80
IVd-30% 2.88
IVdu-70% 2.40
IVd-50% 3.80
IVdu-90% 3.94
IVd-30% 2.03
IVd-30% 3.72

ARKUSZ

41

POWIERZCHNIA OGÓLNA:
389,49 ha
(389,4959 ha)

w tym sporne: brak
współwłasność: 0,0000 ha

Stan na 01.01.2026

Układ współrzędnych „PL-1992”

217600
347900

220200
347900

MAPA GOSPODARCZA

NADLEŚNICTWA

PIEŃSK

OBRĘB

ZGORZELEC

REGIONALNA DYREKCJA LASÓW PAŃSTWOWYCH WE WROCŁAWIU

Województwo: dolnośląskie

Powiat: zgorzelecki

Gmina: Bogatynia Ob. wiej., Bogatynia Miasto

Opracowanie: Biuro Urządzania Lasu i Geodezji Leśnej Oddział w Brzegu

Wykonała: Magdalena Błońska
Sprawdził: Jarosław Wierzbicki

SKALA 1:5 000

1cm - 50m

100 0 100 200 300 400 500 m

Mapę sporządzono na podstawie zaktualizowanej mapy gruntów nadleśnictwa zgodnie z IUL z 2023 r.

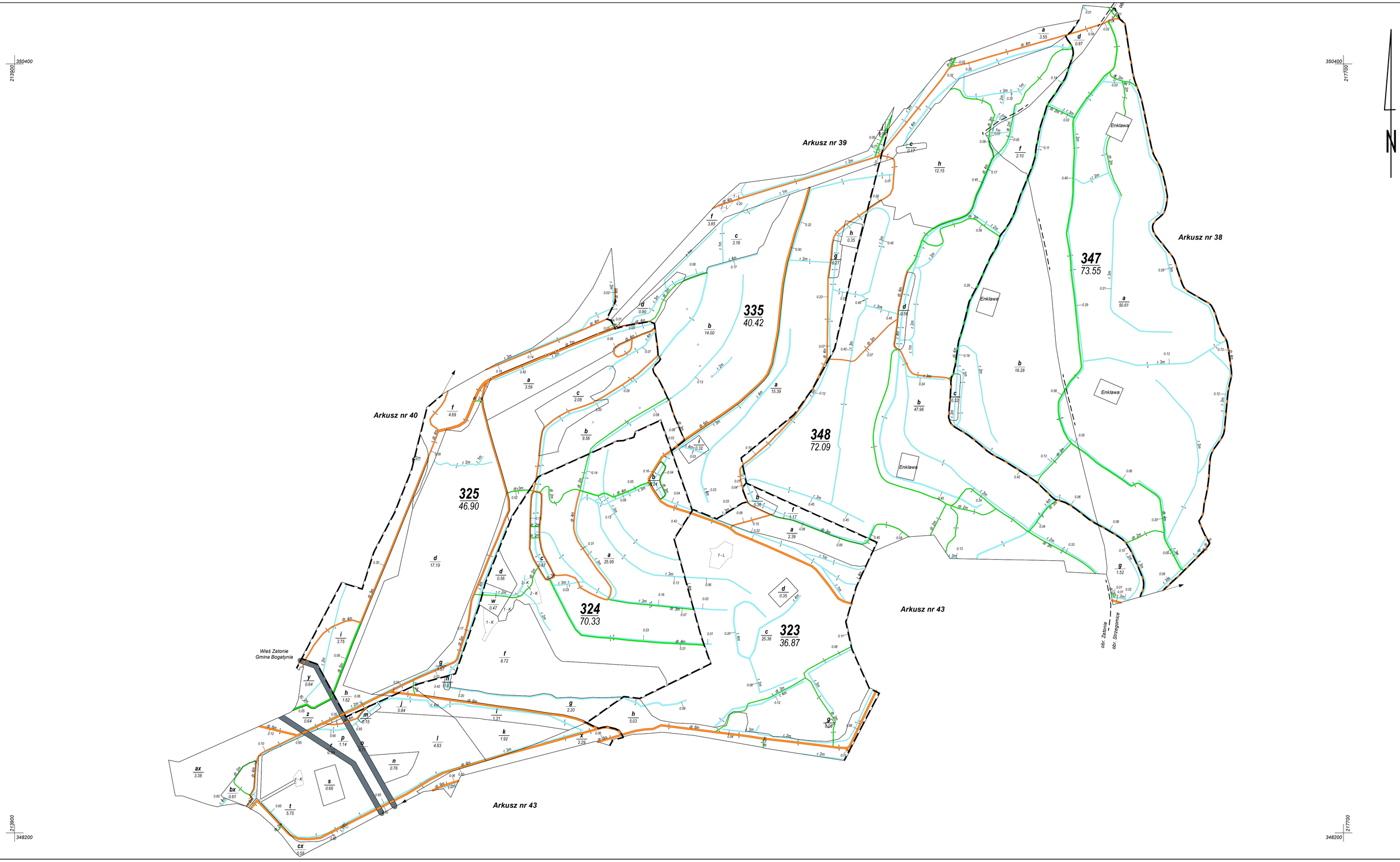

ARKUSZ

42

POWIERZCHNIA OGÓLNA:
340,16 ha (340,1710 ha)
w tym sporne: brak

współwłasność: 0,0000 ha

Mapę sporządzono na podstawie zaktualizowanej mapy gruntów nadleśnictwa zgodnie z IUL z 2023 r.

Stan na 01.01.2026

Układ współrzędnych „PL-1992”

MAPA GOSPODARCZA

NADLEŚNICTWA

PIEŃSK

OBRĘB

ZGORZELEC

REGIONALNA DYREKCJA LASÓW PAŃSTWOWYCH WE WROCŁAWIU

Województwo: dolnośląskie
Powiat: zgorzelecki
Gmina: Bogatynia Miasto

Opracowanie: Biuro Urządzania Lasu i Geodezji Leśnej Oddział w Brzegu

Wykonała: Magdalena Błońska
Sprawdził: Jarosław Wierzbicki

SKALA 1:5 000

1 cm - 50 m

100 0 100 200 300 400 500 m

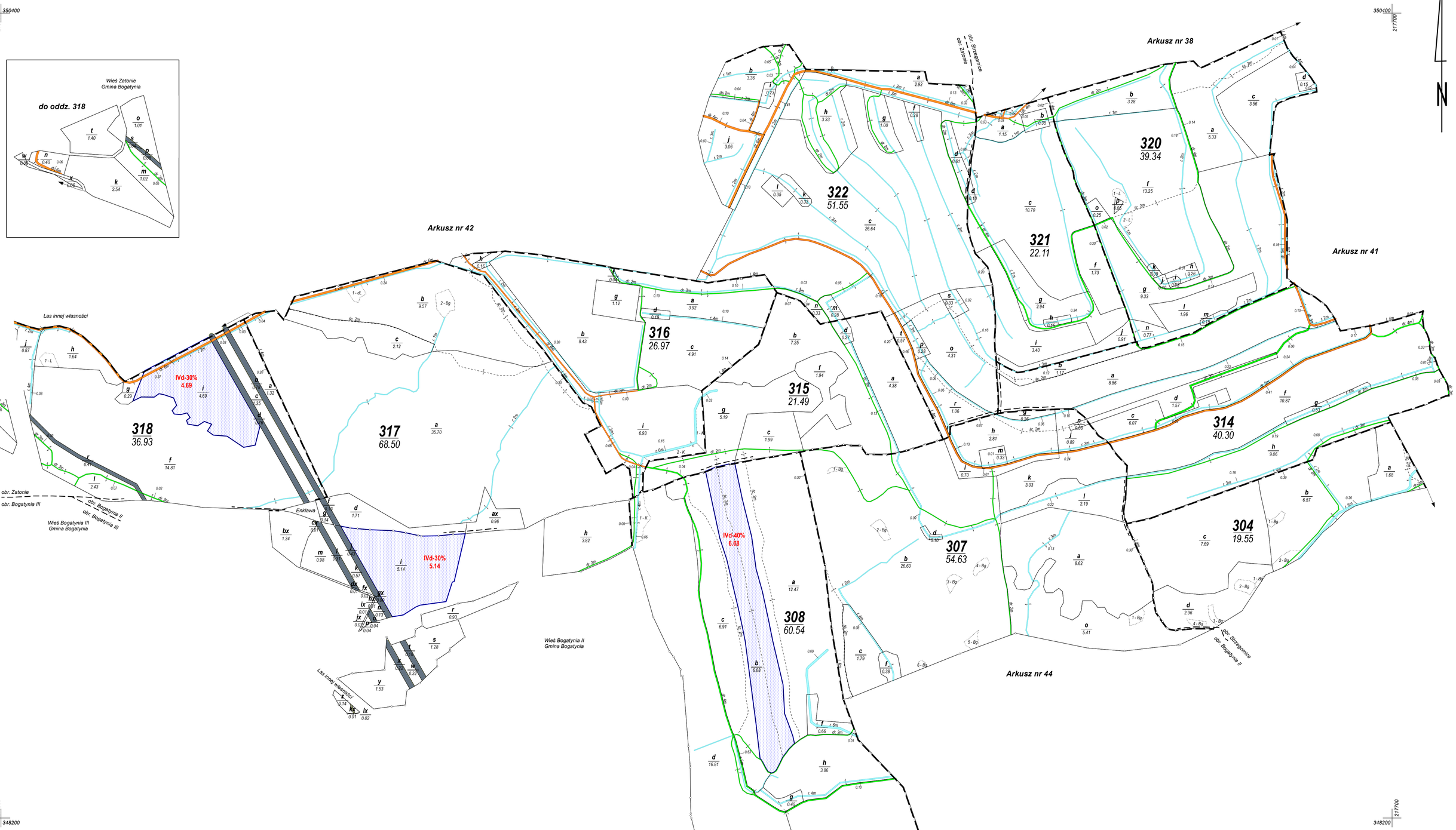

ARKUSZ

43

POWIERZCHNIA OGÓLNA:
441,91 ha (441,8884 ha)
w tym sporne: brak

współwłasność: 0,0000 ha

Mapę sporządzono na podstawie zaktualizowanej mapy gruntów nadleśnictwa zgodnie z IUL z 2023 r.

Stan na 01.01.2026

Układ współrzędnych „PL-1992"

MAPA GOSPO

NADLEŚNICTWA

PIEŃSK

OBRĘB

ZGORZELEC

REGIONALNA DYREKCJA LASÓW PAŃSTWOWYCH WE WROCŁAWIU

Województwo: dolnośląskie
Powiat: zgorzelecki
Gmina: Bogatynia Miasto

Opracowanie: Biuro Urządzania Lasu i Geodezji Leśnej Oddział w Brzegu

Wykonała: Magdalena Błońska
Sprawdził: Jarosław Wierzbicki

SKALA 1:5 000

1 cm - 50 m

100 0 100 200 300 400 500 m

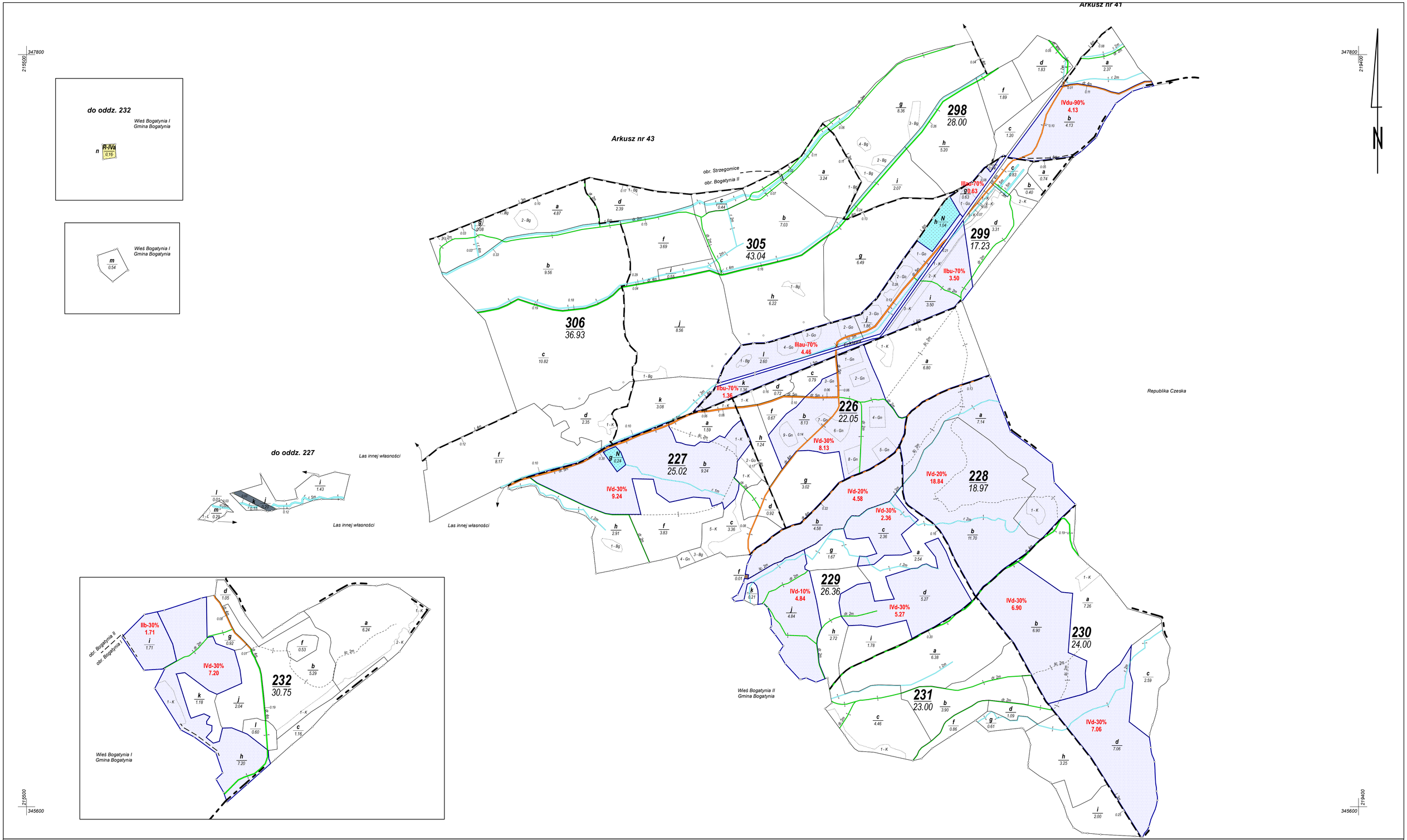

ARKUSZ

44

POWIERZCHNIA OGÓLNA:
295,35 ha (295,3237 ha)
w tym sporne: brak

współwłasność: 0,0000 ha

Mapę sporządzono na podstawie zaktualizowanej mapy gruntów nadleśnictwa zgodnie z IUL z 2023 r.

Stan na 01.01.2026

Układ współrzędnych „PL-1992"

MAPA GOSPODARCZA

NADLEŚNICTWA

PIEŃSK

OBRĘB

ZGORZELEC

REGIONALNA DYREKCJA LASÓW PAŃSTWOWYCH WE WROCŁAWIU

Województwo: dolnośląskie
Powiat: zgorzelecki
Gmina: Bogatynia Miasto

Opracowanie: Biuro Urządzania Lasu i Geodezji Leśnej
Oddział w Brzegu

Wykonała: Magdalena Błońska
Sprawdził: Jarosław Wierzbicki

SKALA 1:5 000

1 cm - 50 m

100 0 100 200 300 400 500 m

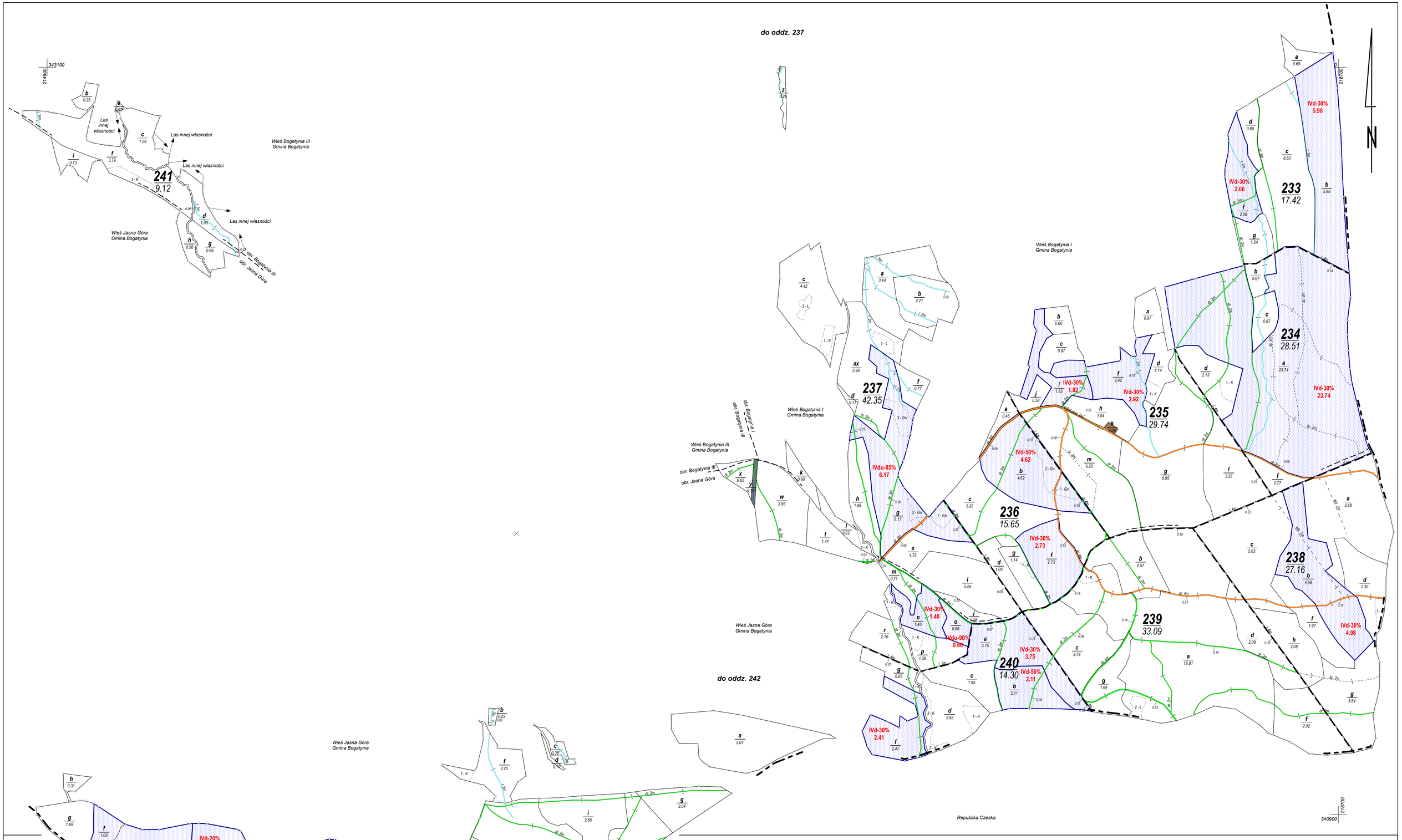

ARKUSZ

45

POWIERZCHNIA OGÓLNA:
269,57 ha (269,5479 ha)
w tym sporne: brak

współwłasność: 0,0000 ha

Mapę sporządzono na podstawie zaktualizowanej mapy gruntów nadleśnictwa zgodnie z IUL z 2023 r.

Stan na 01.01.2026

Układ współrzędnych „PL-1992"

MAPA GOSPODARCZA

NADLEŚNICTWA

PIEŃSK

OBRĘB

ZGORZELEC

REGIONALNA DYREKCJA LASÓW PAŃSTWOWYCH WE WROCŁAWIU

Województwo: dolnośląskie
Powiat: zgorzelecki
Gmina: Bogatynia Miasto, Bogatynia Ob. wiej.

Opracowanie: Biuro Urządzania Lasu i Geodezji Leśnej Oddział w Brzegu

Wykonała: Magdalena Błońska
Sprawdził: Jarosław Wierzbicki

SKALA 1:5 000

1 cm - 50 m

100 0 100 200 300 400 500 m



ARKUSZ

46

POWIERZCHNIA OGÓLNA:
196,9 ha (196,8987 ha)
w tym sporne: brak

współwłasność: 0,0000 ha

Mapę sporządzono na podstawie zaktualizowanej mapy gruntów nadleśnictwa zgodnie z IUL z 2023 r.

Stan na 01.01.2026

Układ współrzędnych „PL-1992"

MAPA GOSPODARCZA

NADLEŚNICTWA

PIEŃSK

OBRĘB

ZGORZELEC

REGIONALNA DYREKCJA LASÓW PAŃSTWOWYCH WE WROCŁAWIU

Województwo: dolnośląskie
Powiat: zgorzelecki
Gmina: Bogatynia Ob. wiej.

Opracowanie: Biuro Urządzania Lasu i Geodezji Leśnej
Oddział w Brzegu

Wykonała: Magdalena Błońska
Sprawdził: Jarosław Wierzbicki

SKALA 1:5 000

1 cm - 50 m

100 0 100 200 300 400 500 m

349900
210200

349900
214100

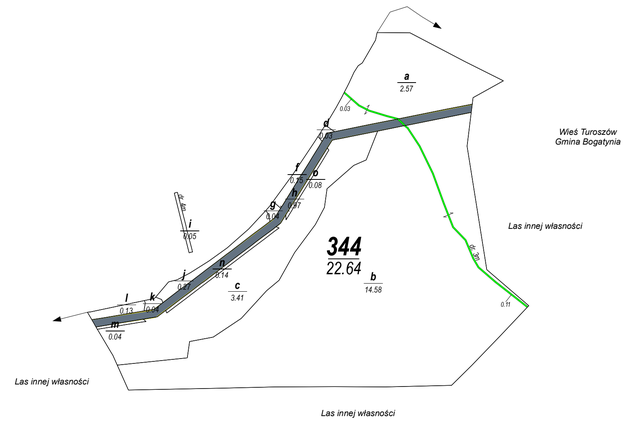

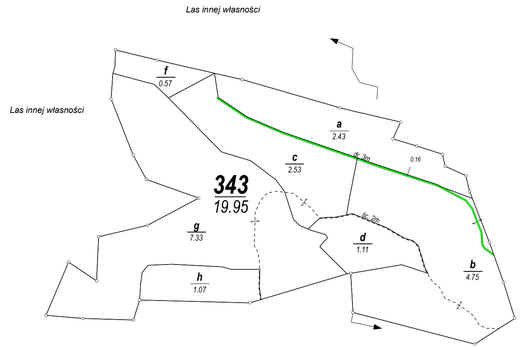

347700
210200

347700
214100

ARKUSZ

47

POWIERZCHNIA OGÓLNA:
42,59 ha (426040 ha)
w tym sporne: brak

współwłasność: 0,0000 ha

Mapę sporządzono na podstawie
zaktualizowanej mapy gruntów nadleśnictwa
zgodnie z IUL z 2023 r.

Stan na 01.01.2026

Układ współrzędnych „PL-1992”

MAPA GOSPODARCZA

NADLEŚNICTWA

PIEŃSK

OBRĘB

ZGORZELEC

REGIONALNA DYREKCJA LASÓW PAŃSTWOWYCH WE WROCŁAWIU

Województwo: dolnośląskie
Powiat: zgorzelecki
Gmina: Bogatynia Miasto

Opracowanie: Biuro Urządzania Lasu i Geodezji Leśnej
Oddział w Brzegu

Wykonała: Magdalena Błońska
Sprawdził: Jarosław Wierzbicki

SKALA 1:5 000

1 cm - 50 m

100 0 100 200 300 400 500 m