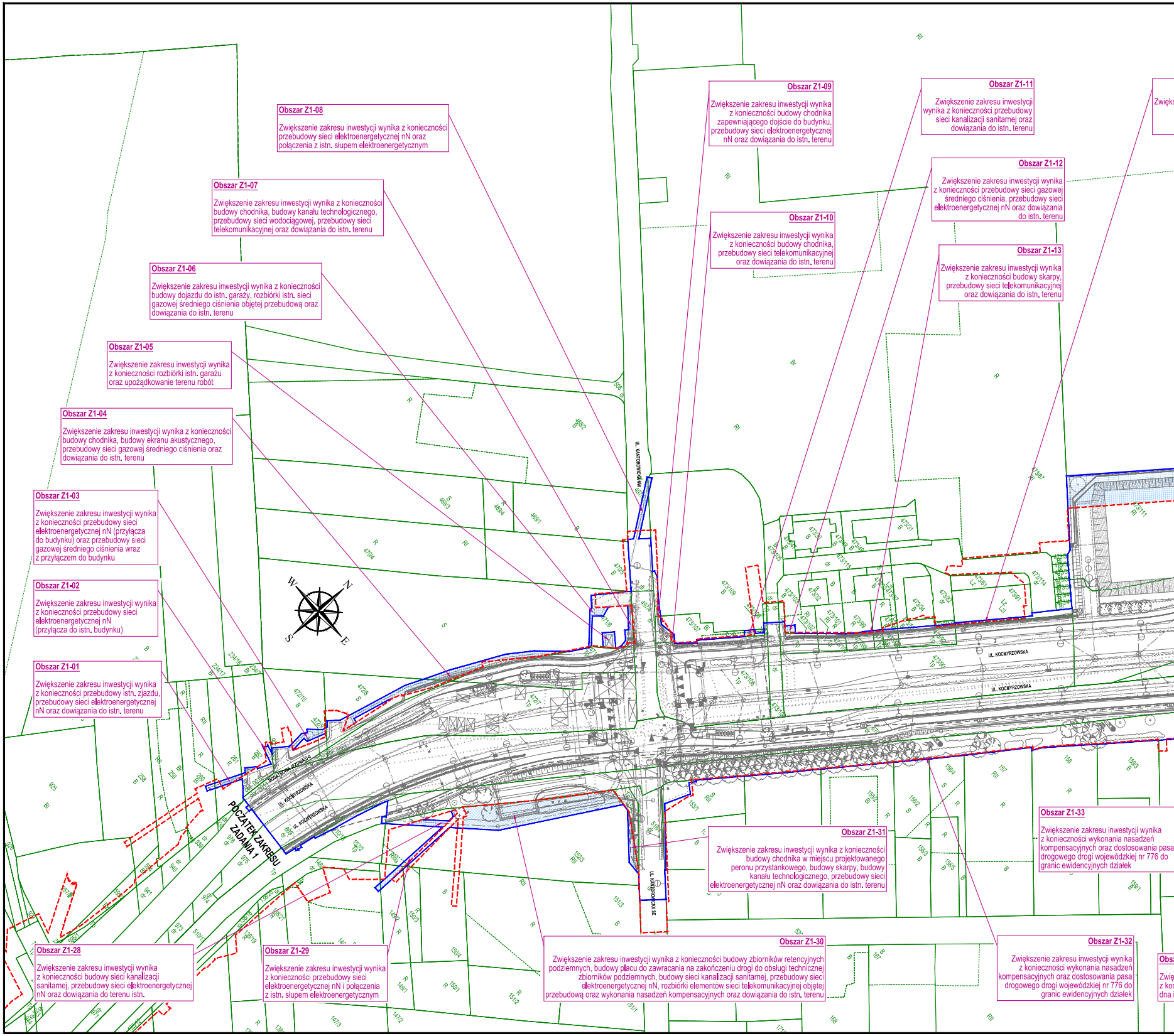

Obszar Z1-01

Zwiększenie zakresu inwestycji wynika z konieczności przebudowy istn. zjazdu, przebudowy sieci elektroenergetycznej nN oraz dowiązania do istn. terenu

Obszar Z1-02

Zwiększenie zakresu inwestycji wynika z konieczności przebudowy sieci elektroenergetycznej nN (przyłącza do istn. budynku)

Obszar Z1-03

Zwiększenie zakresu inwestycji wynika z konieczności przebudowy sieci elektroenergetycznej nN (przyłącza do budynku) oraz przebudowy sieci gazowej średniego ciśnienia wraz z przyłączem do budynku

Obszar Z1-04

Zwiększenie zakresu inwestycji wynika z konieczności budowy chodnika, budowy ekranu akustycznego, przebudowy sieci gazowej średniego ciśnienia oraz dowiązania do istn. terenu

Obszar Z1-05

Zwiększenie zakresu inwestycji wynika z konieczności rozbiórki istn. garażu oraz upożądkowanie terenu robót

Obszar Z1-06

Zwiększenie zakresu inwestycji wynika z konieczności budowy dojazdu do istn. garaży, rozbiórki istn. sieci gazowej średniego ciśnienia objętej przebudową oraz dowiązania do istn. terenu

Obszar Z1-07

Zwiększenie zakresu inwestycji wynika z konieczności budowy chodnika, budowy kanału technologicznego, przebudowy sieci wodociągowej, przebudowy sieci telekomunikacyjnej oraz dowiązania do istn. terenu

Obszar Z1-08

Zwiększenie zakresu inwestycji wynika z konieczności przebudowy sieci elektroenergetycznej nN oraz połączenia z istn. słupem elektroenergetycznym

Obszar Z1-09

Zwiększenie zakresu inwestycji wynika z konieczności budowy chodnika zapewniającego dojście do budynku, przebudowy sieci elektroenergetycznej nN oraz dowiązania do istn. terenu

Obszar Z1-10

Zwiększenie zakresu inwestycji wynika z konieczności budowy chodnika, przebudowy sieci telekomunikacyjnej oraz dowiązania do istn. terenu

Obszar Z1-11

Zwiększenie zakresu inwestycji wynika z konieczności przebudowy sieci kanalizacji sanitarnej oraz dowiązania do istn. terenu

Obszar Z1-12

Zwiększenie zakresu inwestycji wynika z konieczności przebudowy sieci gazowej średniego ciśnienia, przebudowy sieci elektroenergetycznej nN oraz dowiązania do istn. terenu

Obszar Z1-13

Zwiększenie zakresu inwestycji wynika z konieczności budowy skarpy, przebudowy sieci telekomunikacyjnej oraz dowiązania do istn. terenu

Zwięks

Obszar Z1-28

Zwiększenie zakresu inwestycji wynika z konieczności budowy sieci kanalizacji sanitarnej, przebudowy sieci elektroenergetycznej nN oraz dowiązania do terenu istn.

Obszar Z1-29

Zwiększenie zakresu inwestycji wynika z konieczności przebudowy sieci elektroenergetycznej nN i połączenia z istn. słupem elektroenergetycznym

Obszar Z1-30

Zwiększenie zakresu inwestycji wynika z konieczności budowy zbiorników retencyjnych podziemnych, budowy placu do zawracania na zakończeniu drogi do obsługi technicznej zbiorników podziemnych, budowy sieci kanalizacji sanitarnej, przebudowy sieci elektroenergetycznej nN, rozbiórki elementów sieci telekomunikacyjnej objętej przebudową oraz wykonania nasadzeń kompensacyjnych oraz dowiązania do istn. terenu

Obszar Z1-31

Zwiększenie zakresu inwestycji wynika z konieczności budowy chodnika w miejscu projektowanego peronu przystankowego, budowy skarpy, budowy kanału technologicznego, przebudowy sieci elektroenergetycznej nN oraz dowiązania do istn. terenu

Obszar Z1-32

Zwiększenie zakresu inwestycji wynika z konieczności wykonania nasadzeń kompensacyjnych oraz dostosowania pasa drogowego drogi wojewódzkiej nr 776 do granic ewidencyjnych działek

Obszar Z1-33

Zwiększenie zakresu inwestycji wynika z konieczności wykonania nasadzeń kompensacyjnych oraz dostosowania pasa drogowego drogi wojewódzkiej nr 776 do granic ewidencyjnych działek

Obs

Zwię
z kor
dna i

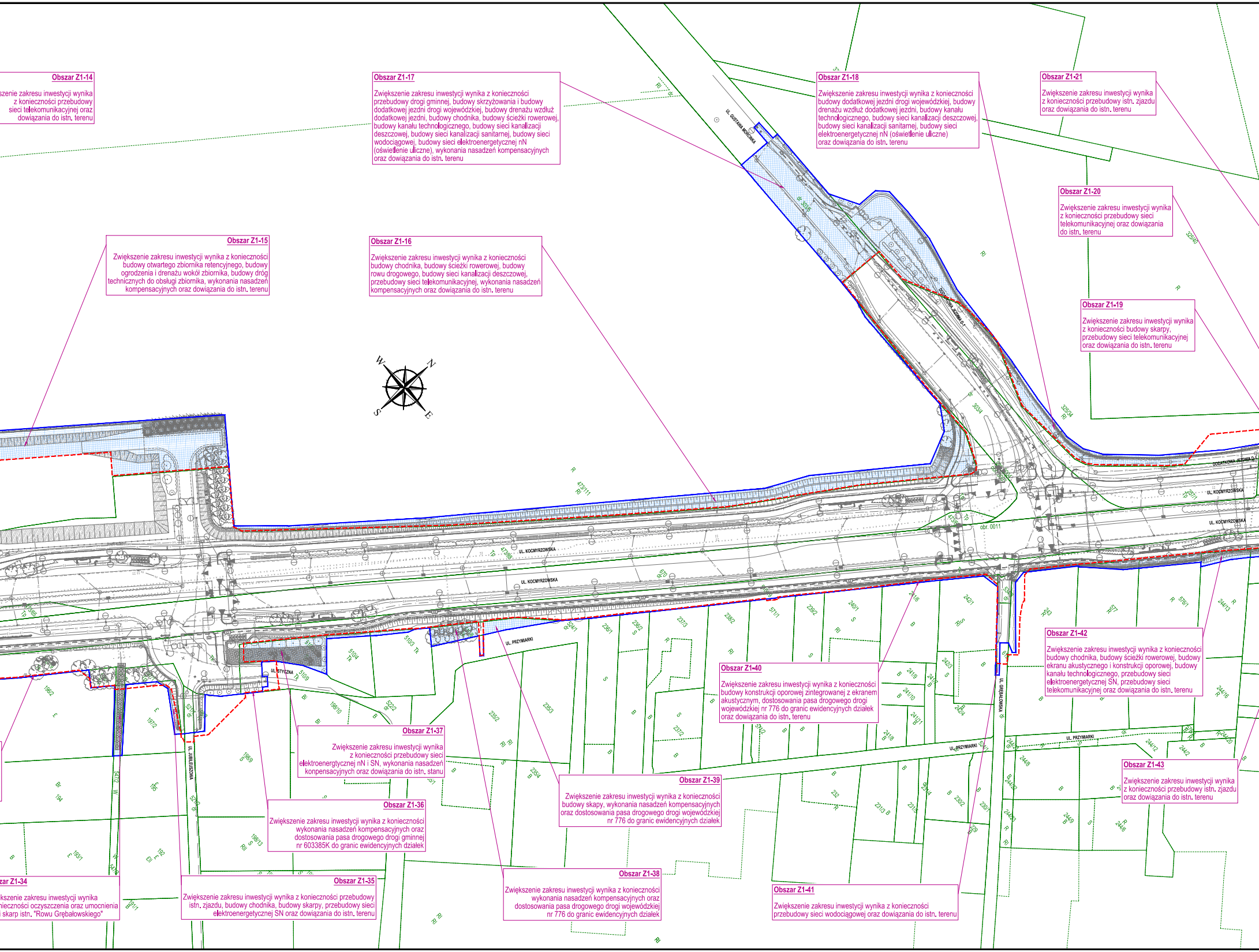

Obszar Z1-14

szenie zakresu inwestycji wynika
z konieczności przebudowy
sieci telekomunikacyjnej oraz
dowiązania do istn. terenu

Obszar Z1-17

Zwiększenie zakresu inwestycji wynika z konieczności przebudowy drogi gminnej, budowy skrzyżowania i budowy dodatkowej jezdni drogi wojewódzkiej, budowy drenażu wzdłuż dodatkowej jezdni, budowy chodnika, budowy ścieżki rowerowej, budowy kanału technologicznego, budowy sieci kanalizacji deszczowej, budowy sieci kanalizacji sanitarnej, budowy sieci wodociągowej, budowy sieci elektroenergetycznej nN (oświetlenie uliczne), wykonania nasadzeń kompensacyjnych oraz dowiązania do istn. terenu

Obszar Z1-18

Zwiększenie zakresu inwestycji wynika z konieczności budowy dodatkowej jezdni drogi wojewódzkiej, budowy drenażu wzdłuż dodatkowej jezdni, budowy kanału technologicznego, budowy sieci kanalizacji deszczowej, budowy sieci kanalizacji sanitarnej, budowy sieci elektroenergetycznej nN (oświetlenie uliczne) oraz dowiązania do istn. terenu

Obszar Z1-21

Zwiększenie zakresu inwestycji wynika z konieczności przebudowy istn. zjazdu oraz dowiązania do istn. terenu

Obszar Z1-20

Zwiększenie zakresu inwestycji wynika z konieczności przebudowy sieci telekomunikacyjnej oraz dowiązania do istn. terenu

Obszar Z1-15

Zwiększenie zakresu inwestycji wynika z konieczności budowy otwartego zbiornika retencyjnego, budowy ogrodzenia i drenażu wokół zbiornika, budowy dróg technicznych do obsługi zbiornika, wykonania nasadzeń kompensacyjnych oraz dowiązania do istn. terenu

Obszar Z1-16

Zwiększenie zakresu inwestycji wynika z konieczności budowy chodnika, budowy ścieżki rowerowej, budowy rowu drogowego, budowy sieci kanalizacji deszczowej, przebudowy sieci telekomunikacyjnej, wykonania nasadzeń kompensacyjnych oraz dowiązania do istn. terenu

Obszar Z1-19

Zwiększenie zakresu inwestycji wynika z konieczności budowy skarpy, przebudowy sieci telekomunikacyjnej oraz dowiązania do istn. terenu

Obszar Z1-42

Zwiększenie zakresu inwestycji wynika z konieczności budowy chodnika, budowy ścieżki rowerowej, budowy ekranu akustycznego i konstrukcji oporowej, budowy kanału technologicznego, przebudowy sieci elektroenergetycznej SN, przebudowy sieci telekomunikacyjnej oraz dowiązania do istn. terenu

Obszar Z1-40

Zwiększenie zakresu inwestycji wynika z konieczności budowy konstrukcji oporowej zintegrowanej z ekranem akustycznym, dostosowania pasa drogowego drogi wojewódzkiej nr 776 do granic ewidencyjnych działek oraz dowiązania do istn. terenu

Obszar Z1-37

Zwiększenie zakresu inwestycji wynika z konieczności przebudowy sieci elektroenergtycznej nN i SN, wykonania nasadzeń konpensacyjnych oraz dowiązania do istn. stanu

Obszar Z1-39

Zwiększenie zakresu inwestycji wynika z konieczności budowy skapy, wykonania nasadzeń kompensacyjnych oraz dostosowania pasa drogowego drogi wojewódzkiej nr 776 do granic ewidencyjnych działek

Obszar Z1-43

Zwiększenie zakresu inwestycji wynika z konieczności przebudowy istn. zjazdu oraz dowiązania do istn. terenu

Obszar Z1-36

Zwiększenie zakresu inwestycji wynika z konieczności wykonania nasadzeń kompensacyjnych oraz dostosowania pasa drogowego drogi gminnej nr 603385K do granic ewidencyjnych działek

Obszar Z1-34

kszenie zakresu inwestycji wynika
nieczności oczyszczenia oraz umocnienia
i skarp istn. "Rowu Grębałowskiego"

Obszar Z1-35

Zwiększenie zakresu inwestycji wynika z konieczności przebudowy istn. zjazdu, budowy chodnika, budowy skarpy, przebudowy sieci elektroenergetycznej SN oraz dowiązania do istn. terenu

Obszar Z1-38

Zwiększenie zakresu inwestycji wynika z konieczności wykonania nasadzeń kompensacyjnych oraz dostosowania pasa drogowego drogi wojewódzkiej nr 776 do granic ewidencyjnych działek

Obszar Z1-41

Zwiększenie zakresu inwestycji wynika z konieczności przebudowy sieci wodociągowej oraz dowiązania do istn. terenu

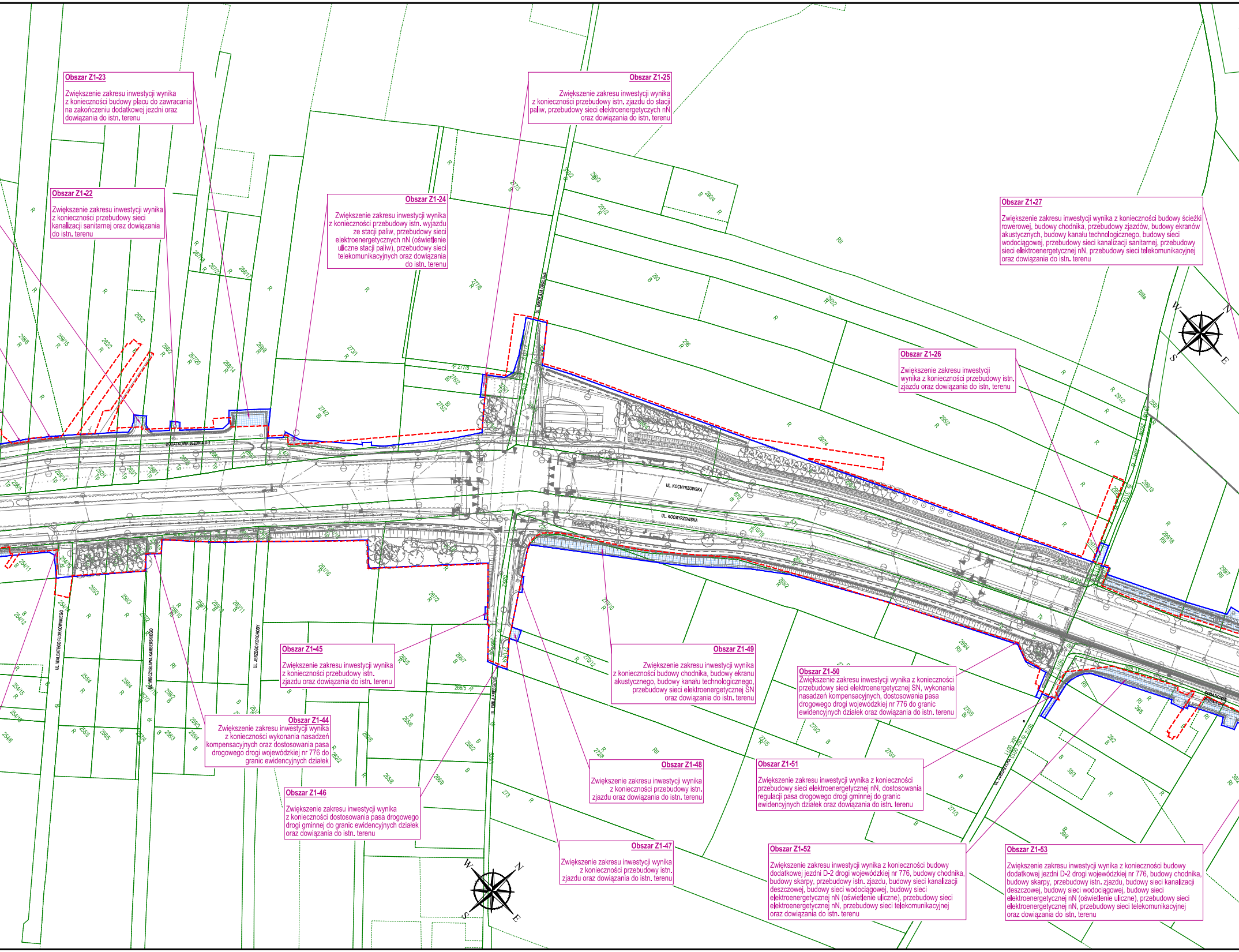

Obszar Z1-23

Zwiększenie zakresu inwestycji wynika z konieczności budowy placu do zawracania na zakończeniu dodatkowej jezdni oraz dowiązania do istn. terenu

Obszar Z1-25

Zwiększenie zakresu inwestycji wynika z konieczności przebudowy istn. zjazdu do stacji paliw, przebudowy sieci elektroenergetycznych nN oraz dowiązania do istn. terenu

Obszar Z1-22

Zwiększenie zakresu inwestycji wynika z konieczności przebudowy sieci kanalizacji sanitarnej oraz dowiązania do istn. terenu

Obszar Z1-24

Zwiększenie zakresu inwestycji wynika z konieczności przebudowy istn. wyjazdu ze stacji paliw, przebudowy sieci elektroenergetycznych nN (oświetlenie uliczne stacji paliw), przebudowy sieci telekomunikacyjnych oraz dowiązania do istn. terenu

Obszar Z1-27

Zwiększenie zakresu inwestycji wynika z konieczności budowy ścieżki rowerowej, budowy chodnika, przebudowy zjazdów, budowy ekranów akustycznych, budowy kanału technologicznego, budowy sieci wodociągowej, przebudowy sieci kanalizacji sanitarnej, przebudowy sieci elektroenergetycznej nN, przebudowy sieci telekomunikacyjnej oraz dowiązania do istn. terenu

Obszar Z1-26

Zwiększenie zakresu inwestycji wynika z konieczności przebudowy istn. zjazdu oraz dowiązania do istn. terenu

Obszar Z1-45

Zwiększenie zakresu inwestycji wynika z konieczności przebudowy istn. zjazdu oraz dowiązania do istn. terenu

Obszar Z1-49

Zwiększenie zakresu inwestycji wynika z konieczności budowy chodnika, budowy ekranu akustycznego, budowy kanału technologicznego, przebudowy sieci elektroenergetycznej SN oraz dowiązania do istn. terenu

Obszar Z1-50

Zwiększenie zakresu inwestycji wynika z konieczności przebudowy sieci elektroenergetycznej SN, wykonania nasadzeń kompensacyjnych, dostosowania pasa drogowego drogi wojewódzkiej nr 776 do granic ewidencyjnych działek oraz dowiązania do istn. terenu

Obszar Z1-44

Zwiększenie zakresu inwestycji wynika z konieczności wykonania nasadzeń kompensacyjnych oraz dostosowania pasa drogowego drogi wojewódzkiej nr 776 do granic ewidencyjnych działek

Obszar Z1-48

Zwiększenie zakresu inwestycji wynika z konieczności przebudowy istn. zjazdu oraz dowiązania do istn. terenu

Obszar Z1-51

Zwiększenie zakresu inwestycji wynika z konieczności przebudowy sieci elektroenergetycznej nN, dostosowania regulacji pasa drogowego drogi gminnej do granic ewidencyjnych działek oraz dowiązania do istn. terenu

Obszar Z1-46

Zwiększenie zakresu inwestycji wynika z konieczności dostosowania pasa drogowego drogi gminnej do granic ewidencyjnych działek oraz dowiązania do istn. terenu

Obszar Z1-47

Zwiększenie zakresu inwestycji wynika z konieczności przebudowy istn. zjazdu oraz dowiązania do istn. terenu

Obszar Z1-52

Zwiększenie zakresu inwestycji wynika z konieczności budowy dodatkowej jezdni D-2 drogi wojewódzkiej nr 776, budowy chodnika, budowy skarpy, przebudowy istn. zjazdu, budowy sieci kanalizacji deszczowej, budowy sieci wodociągowej, budowy sieci elektroenergetycznej nN (oświetlenie uliczne), przebudowy sieci elektroenergetycznej nN, przebudowy sieci telekomunikacyjnej oraz dowiązania do istn. terenu

Obszar Z1-53

Zwiększenie zakresu inwestycji wynika z konieczności budowy dodatkowej jezdni D-2 drogi wojewódzkiej nr 776, budowy chodnika, budowy skarpy, przebudowy istn. zjazdu, budowy sieci kanalizacji deszczowej, budowy sieci wodociągowej, budowy sieci elektroenergetycznej nN (oświetlenie uliczne), przebudowy sieci elektroenergetycznej nN, przebudowy sieci telekomunikacyjnej oraz dowiązania do istn. terenu

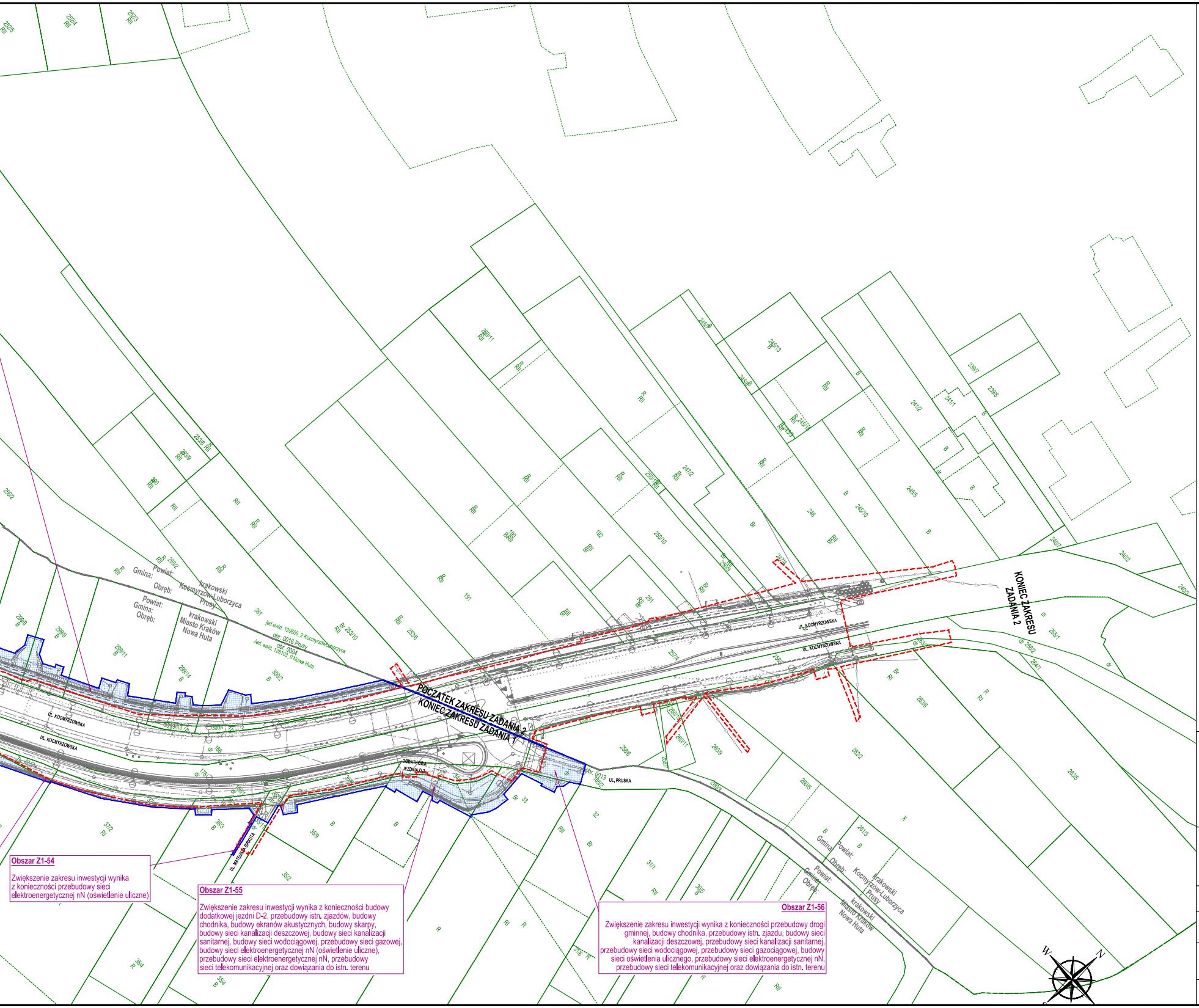

Obszar Z1-54

Zwiększenie zakresu inwestycji wynika z konieczności przebudowy sieci elektroenergetycznej nN (oświetlenie uliczne)

Obszar Z1-55

Zwiększenie zakresu inwestycji wynika z konieczności budowy dodatkowej jezdni D-2, przebudowy istn. zjazdów, budowy chodnika, budowy ekranów akustycznych, budowy skarpy, budowy sieci kanalizacji deszczowej, budowy sieci kanalizacji sanitarnej, budowy sieci wodociągowej, przebudowy sieci gazowej, budowy sieci elektroenergetycznej nN (oświetlenie uliczne), przebudowy sieci elektroenergetycznej nN, przebudowy sieci telekomunikacyjnej oraz dowiązania do istn. terenu

Obszar Z1-56

Zwiększenie zakresu inwestycji wynika z konieczności przebudowy drogi gminnej, budowy chodnika, przebudowy istn. zjazdu, budowy sieci kanalizacji deszczowej, przebudowy sieci kanalizacji sanitarnej, przebudowy sieci wodociągowej, przebudowy sieci gazociągowej, budowy sieci oświetlenia ulicznego, przebudowy sieci elektroenergetycznej nN, przebudowy sieci telekomunikacyjnej oraz dowiązania do istn. terenu

LEGENDA

ISTNIEJĄCE GRANICE EWIDENCYJNE DZIAŁEK I GRUNTÓW

– – – – –·–	granice jednostek ewidencyjnych
– – – – – –	granice obrębów ewidencyjnych
obr. 0004	numery obrębów ewidencyjnych
———	granice działek ewidencyjnych
166	numery działek ewidencyjnych
············	granice klasoużytków gruntowych
Tp	oznaczenia rodzajów klasoużytków gruntowych

ELEMENTY ZAKRESU PORÓWNIANA OBSZARU INWESTYCJI

– – – – – –	linia określająca zakres obszaru objętego decyzją o środowiskowych uwarunkowaniach wydanej dla przedmiotowej inwestycji nr OO.4200.9.2011.MG z dnia 26.10.2012 r.
———	linia określająca zakres obszaru realizacji inwestycji ZADANIA 1
▨	obszar, o który zwiększono teren realizacji inwestycji względem zakresu jaki został określony w decyzji o środowiskowych uwarunkowaniach
Z1-01	numer i lokalizacja obszaru zgodna z liczbą porządkową określoną w tabeli

PROJEKT	Rozbudowa ul. Kocmyrzowskiej w ramach zadania: Zadanie nr 1 - Rozbudowa odcinka drogi wojewódzkiej nr 776 ul. Kocmyrzowskiej od rejonu skrzyżowania z ul. Bukszpanową (od granicy działek nr 898 obr. 10 Nowa Huta i nr 513 obr. 11 Nowa Huta) do granic administracyjnych miasta Krakowa
NAZWA INWESTORA	ZIM Gmina Miejska Kraków Zarząd Dróg Wojewódzkich w Krakowie reprezentowani przez Zarząd Inwestycji Miejskich ul. Reymonta 20, 31-059 Kraków
WYKONAWCA	Databout Sp. z o.o., ul. Bitwy Warszawskiej 1920 r. nr 7, 02-366 Warszawa
PRZEDMIOT OPRACOWANIA	Karta informacyjna przedsięwzięcia
BRANŻA Środowisko	NAZWA RYSUNKU Porównanie zakresu terenu realizacji inwestycji z zakresem objętym DŚU

styczeń 2026	SKALA 1:1 000	ZAŁ. NR. 2.1.2