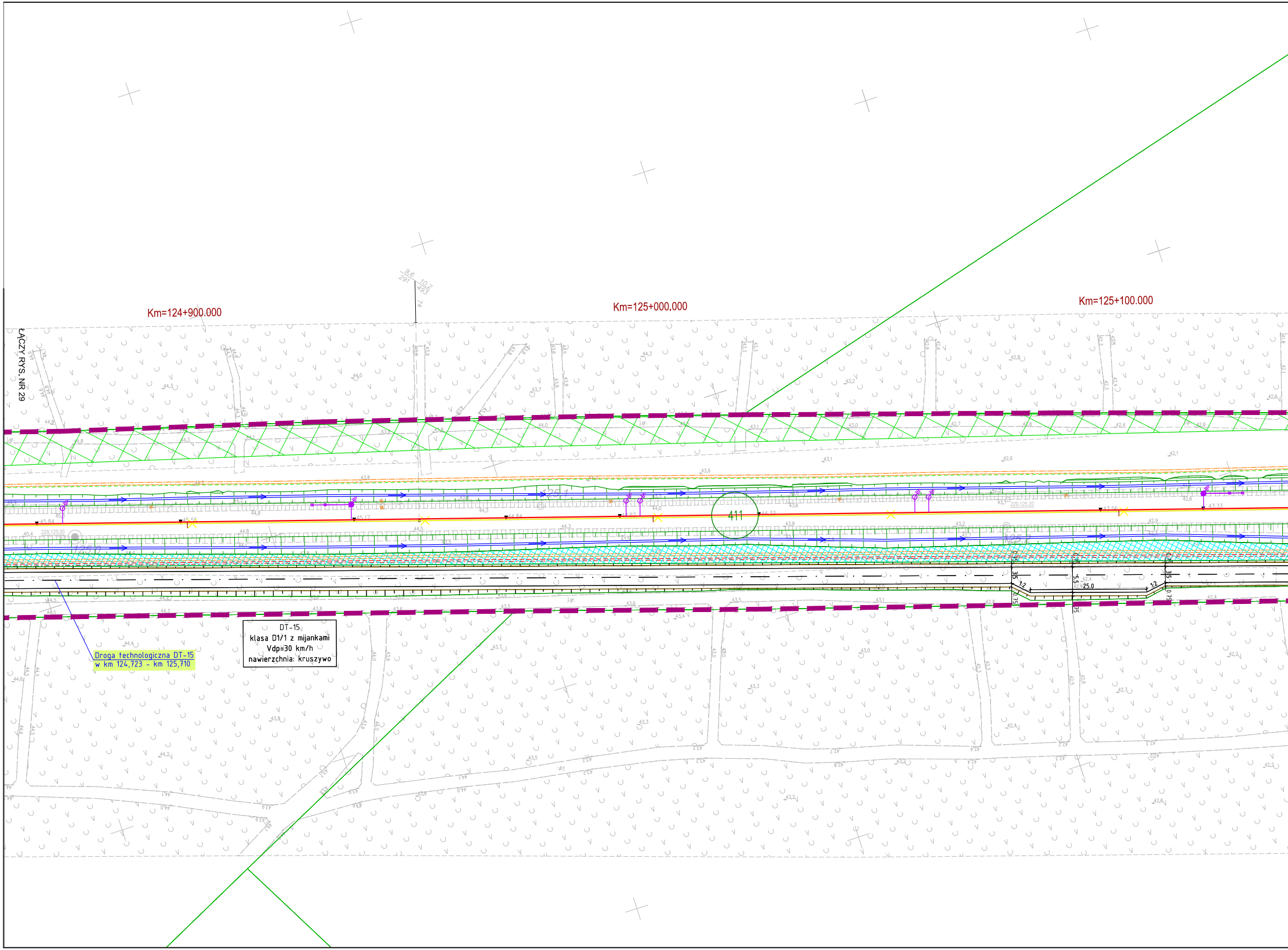
Km=124+900.000
Km=125+000.000
Km=125+100.000
ŁĄCZY RYS. NR 29
411
DT-15
klasa D1/1 z mijankami
Vdp=30 km/h
nawierzchnia: kruszywo
Droga technologiczna DT-15
w km 124,723 - km 125,710
25,0
1:2
5,5
3,5
0,75

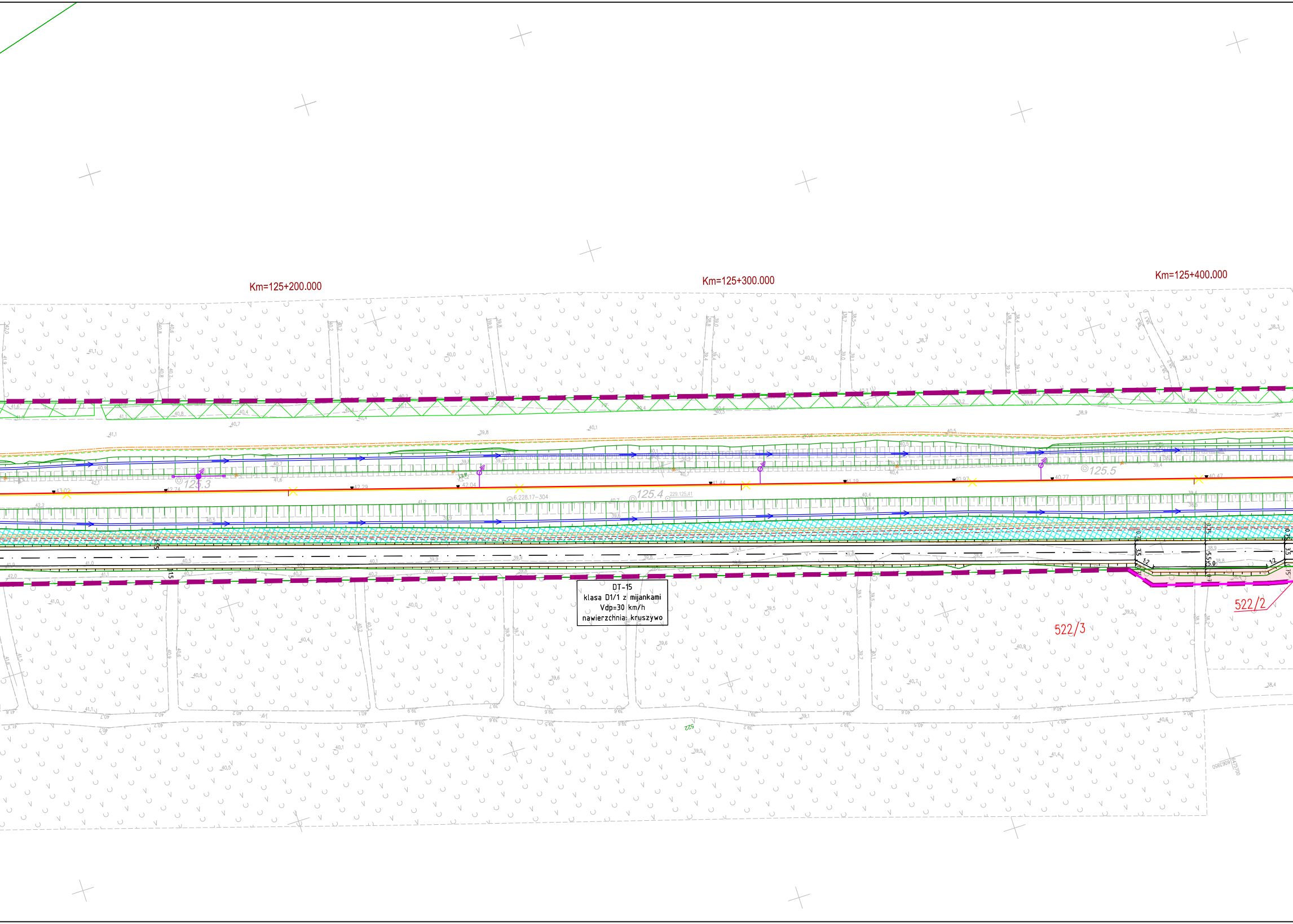
Km=125+200.000
Km=125+300.000
Km=125+400.000
125.3
125.4
125.5
DT-15
klasa D1/1 z mijankami
Vdp=30 km/h
nawierzchnia: kruszywo
522/3
522/2
522

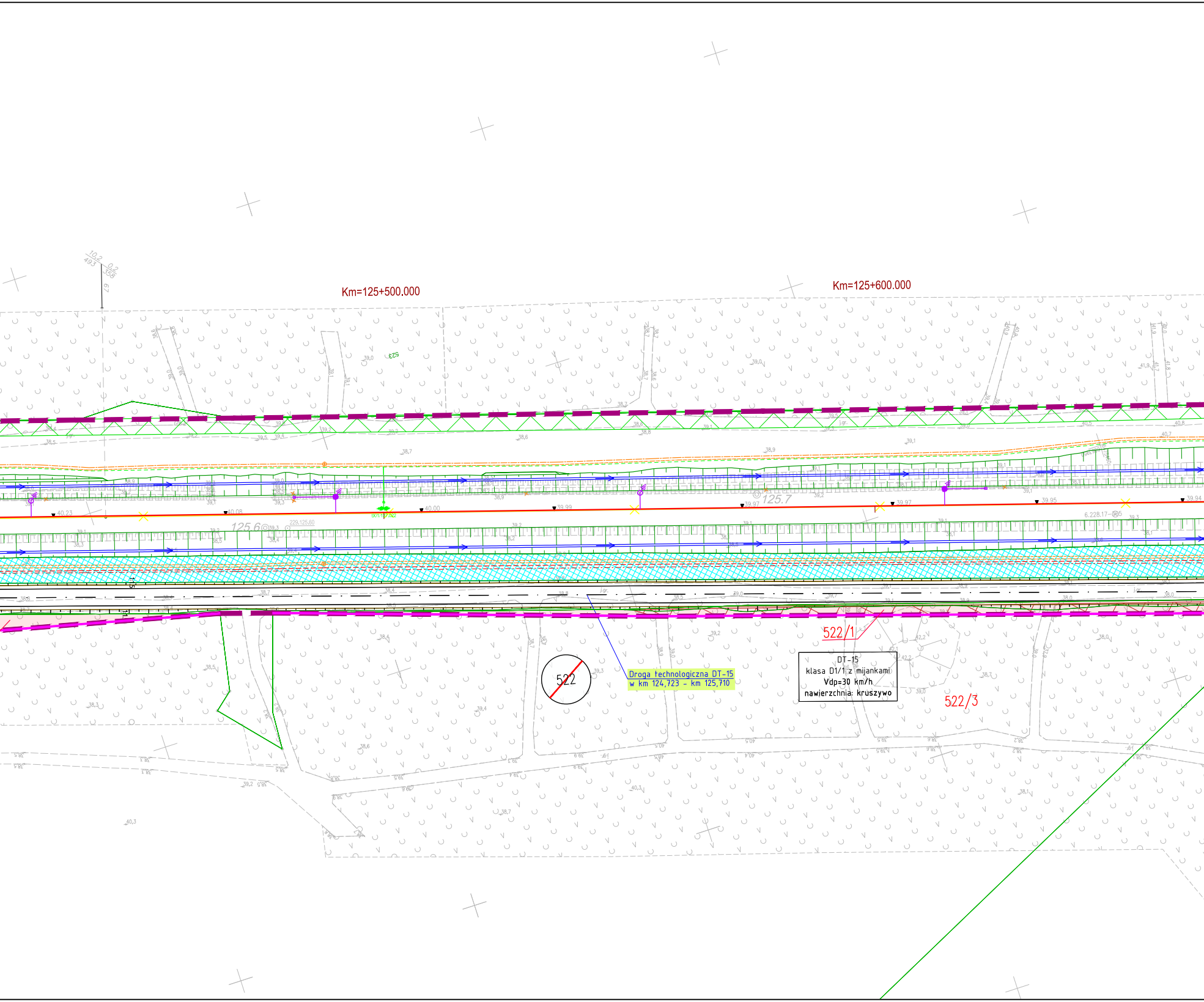
Km=125+500.000
Km=125+600.000
125.6
125.7
522
522/1
522/3
Droga technologiczna DT-15
w km 124,723 - km 125,710
DT-15
klasa D1/1 z mijankami
Vdp=30 km/h
nawierzchnia: kruszywo
40.23
40.08
40.00
39.99
39.97
39.97
39.95
39.94

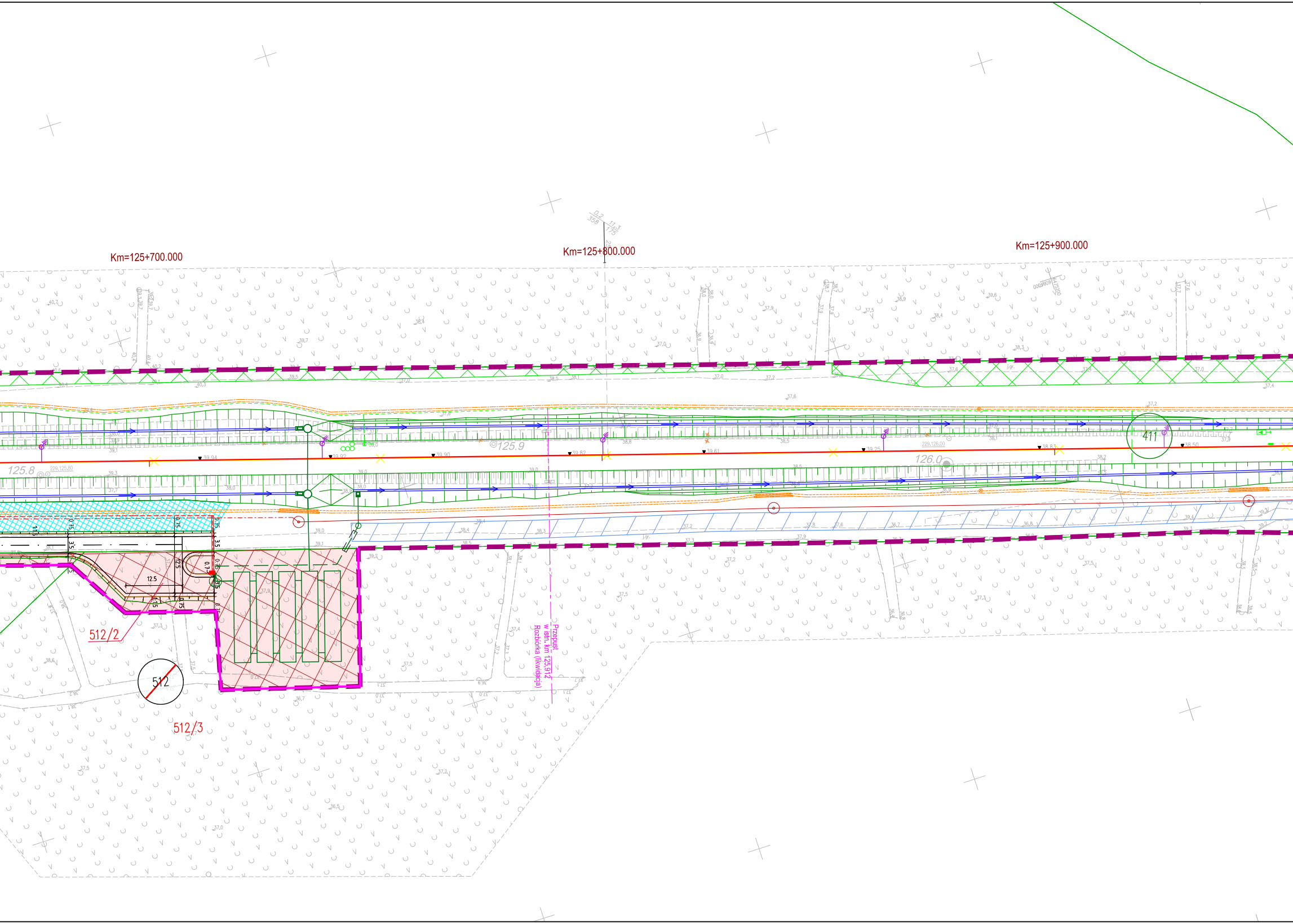
Km=125+700.000
Km=125+800.000
Km=125+900.000
125.8
125.9
126.0
411
512/2
512
512/3
12.5
3.5
Przepust
w istn. km 125,912
Rozbiórka (likwidacja)

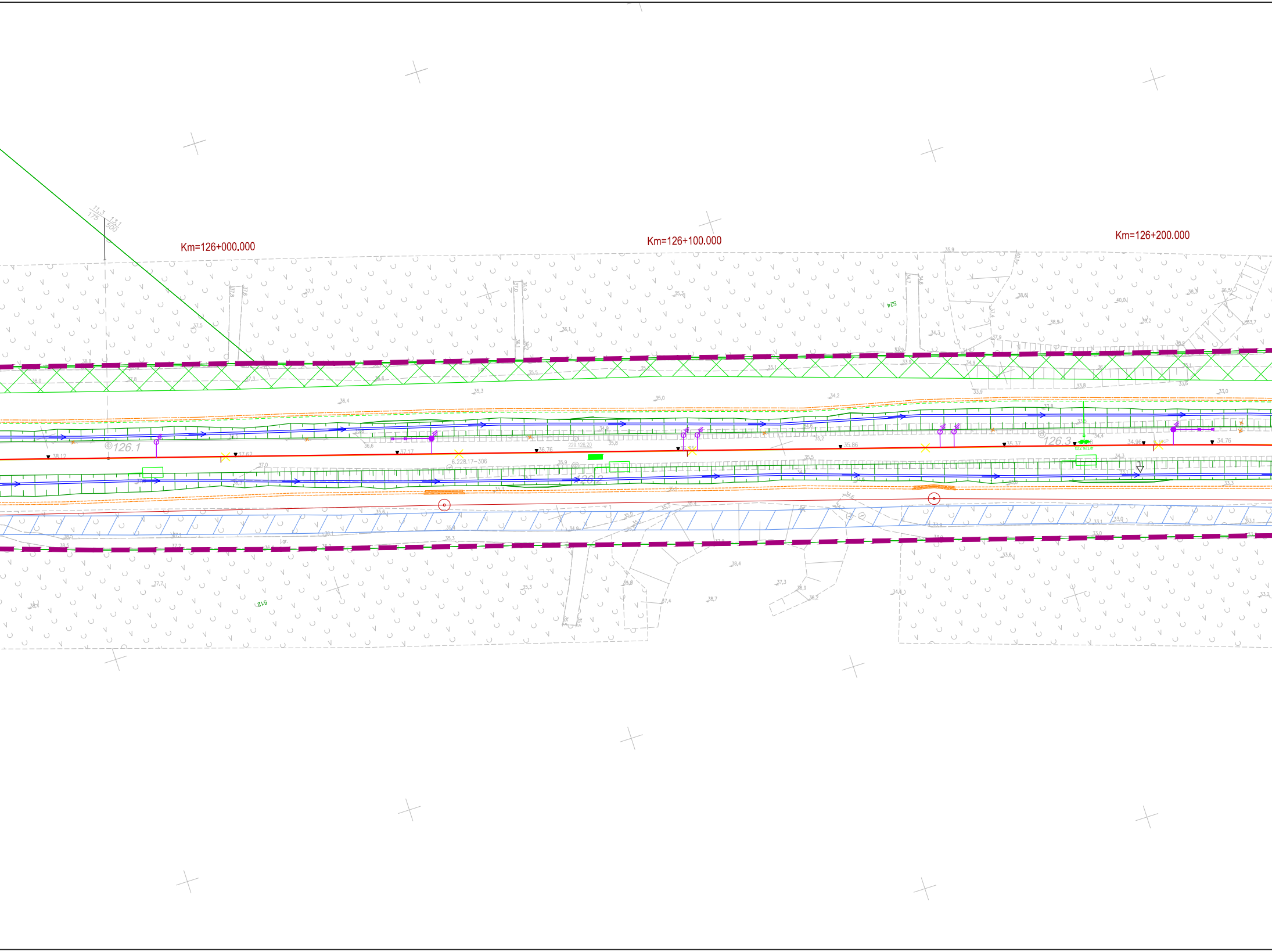
Km=126+000.000
Km=126+100.000
Km=126+200.000
126.1
126.2
126.3
38.12
37.62
37.17
36.76
35.86
35.37
34.96
34.76
6.228.17-306
229.126.20
524
512

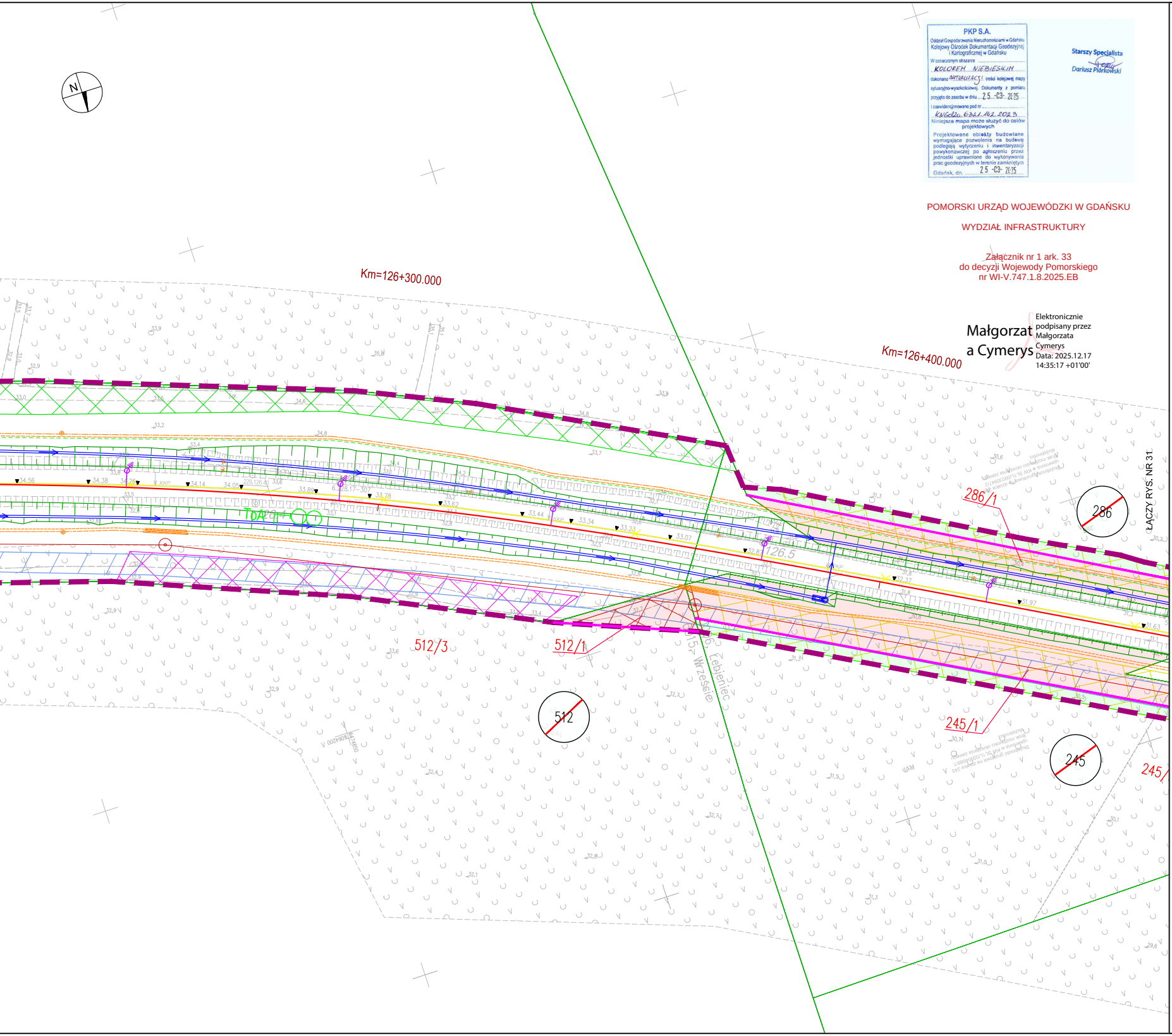
N
Km=126+300.000
Km=126+400.000
286/1
286
512/3
512/1
512
245/1
245
245/
126.5
TDA
ŁĄCZY RYS. NR 31
Wrzeście
Łebieniec
15
16
34.56
34.38
34.26
34.14
34.05
33.89
33.78
33.62
33.44
33.34
33.23
33.07
32.97
31.97
31.63

PKP S.A.
Oddział Gospodarowania Nieruchomościami w Gdańsku
Kolejowy Ośrodek Dokumentacji Geodezyjnej i Kartograficznej w Gdańsku
W oznaczonym obszarze KOLOREM NIEBIESKIM
dokonano AKTUALIZACJI treści kolejowej mapy sytuacyjno-wysokościowej. Dokumenty z pomiaru przyjęto do zasobu w dniu 25-03-2025
i zaewidencjonowano pod nr KNGd2a.6321.142.2023
Niniejsza mapa może służyć do celów projektowych
Projektowane obiekty budowlane wymagające pozwolenia na budowę podlegają wytyczeniu i inwentaryzacji powykonawczej po zgłoszeniu przez jednostki uprawnione do wykonywania prac geodezyjnych w terenie zamkniętym
Gdańsk, dn. 25-03-2025

Starszy Specjalista
Dariusz Piórkowski

POMORSKI URZĄD WOJEWÓDZKI W GDAŃSKU

WYDZIAŁ INFRASTRUKTURY

Załącznik nr 1 ark. 33
do decyzji Wojewody Pomorskiego
nr WI-V.747.1.8.2025.EB

Małgorzata Cymerys
Elektronicznie podpisany przez Małgorzata Cymerys
Data: 2025.12.17 14:35:17 +01'00'

Mapa sytuacyjno - wysokościowa do celów projektowych
SKALA: 1 : 500
Arkusz ..7... z 16
Układ współrzędnych płaskich: PUWG 2000/6
Układ wysokościowy: PL-EVRF2007-NH
OBIEKT: linia 229 Pruszcz Gdański - Łeba
Stacja/Szlak: szlak Wrzeście - Łeba
Kilometraż trasy: 121.532 - 127.529, 131.514 - 133.040
Zakres aktualizacji mapy:
Województwo: pomorskie
Powiat: lęborski
Jedn. ewid.: Wicko[220805_2]
Obręb: Wrzeście [220805_2.0015], Łebieniec[220805_2.0006]
Numery działek terenu zamkniętego PKP: 411
Mapę do celów projektowych sporządzono przy wykorzystaniu:
1. Mapy zasadniczej z zasobu KODGiK
2. Mapy zasadniczej z zasobu PODGiK
3. Pomiaru uzupełniającego
4. Wywiadów branżowych
Informacje dodatkowe:
MULTICONSULT POLSKA
Spółka z o. o.
ul. Bonifraterska 17
00-203 Warszawa
NIP 526-000-97-85
REGON 010212148
(jednostka wykonawstwa geodezyjnego)
Wykonano w ramach roboty geodezyjnej:
KNGd2a.6321.142.2023
Kierownik jednostki wykonawstwa geodezyjnego:
Piotr Szustak
geodeta upr. nr 22907
GEODETA UPRAWNIONY
mgr inż. Piotr Szustak
Upr. nr 22907 Zakres I,IV
Data sporządzenia: 10.2024

Mapa sytuacyjno - wysokościowa do celów projektowych
SKALA: 1 : 500
Arkusz ..9... z 16
Układ współrzędnych płaskich: PUWG 2000/6
Układ wysokościowy: PL-EVRF2007-NH
OBIEKT: linia 229 Pruszcz Gdański - Łeba
Stacja/Szlak: szlak Wrzeście - Łeba
Kilometraż trasy: 121.532 - 127.529, 131.514 - 133.040
Zakres aktualizacji mapy:
Województwo: pomorskie
Powiat: lęborski
Jedn. ewid.: Wicko[220805_2]
Obręb: Wrzeście [220805_2.0015], Łebieniec[220805_2.0006]
Numery działek terenu zamkniętego PKP: 411
Mapę do celów projektowych sporządzono przy wykorzystaniu:
1. Mapy zasadniczej z zasobu KODGiK
2. Mapy zasadniczej z zasobu PODGiK
3. Pomiaru uzupełniającego
4. Wywiadów branżowych
Informacje dodatkowe:
MULTICONSULT POLSKA
Spółka z o. o.
ul. Bonifraterska 17
00-203 Warszawa
NIP 526-000-97-85
REGON 010212148
(jednostka wykonawstwa geodezyjnego)
Wykonano w ramach roboty geodezyjnej:
KNGd2a.6321.142.2023
Kierownik jednostki wykonawstwa geodezyjnego:
Piotr Szustak
geodeta upr. nr 22907
GEODETA UPRAWNIONY
mgr inż. Piotr Szustak
Upr. nr 22907 Zakres I,IV
Data sporządzenia: 10.2024

Mapa sytuacyjno - wysokościowa do celów projektowych
SKALA: 1 : 500
Arkusz ..8... z 16
Układ współrzędnych płaskich: PUWG 2000/6
Układ wysokościowy: PL-EVRF2007-NH
OBIEKT: linia 229 Pruszcz Gdański - Łeba
Stacja/Szlak: szlak Wrzeście - Łeba
Kilometraż trasy: 121.532 - 127.529, 131.514 - 133.040
Zakres aktualizacji mapy:
Województwo: pomorskie
Powiat: lęborski
Jedn. ewid.: Wicko[220805_2]
Obręb: Wrzeście [220805_2.0015], Łebieniec[220805_2.0006]
Numery działek terenu zamkniętego PKP: 411
Mapę do celów projektowych sporządzono przy wykorzystaniu:
1. Mapy zasadniczej z zasobu KODGiK
2. Mapy zasadniczej z zasobu PODGiK
3. Pomiaru uzupełniającego
4. Wywiadów branżowych
Informacje dodatkowe:
MULTICONSULT POLSKA
Spółka z o. o.
ul. Bonifraterska 17
00-203 Warszawa
NIP 526-000-97-85
REGON 010212148
(jednostka wykonawstwa geodezyjnego)
Wykonano w ramach roboty geodezyjnej:
KNGd2a.6321.142.2023
Kierownik jednostki wykonawstwa geodezyjnego:
Piotr Szustak
geodeta upr. nr 22907
GEODETA UPRAWNIONY
mgr inż. Piotr Szustak
Upr. nr 22907 Zakres I,IV
Data sporządzenia: 10.2024

Mapa sytuacyjno - wysokościowa do celów projektowych
SKALA: 1 : 500
Arkusz ..10.. z 16
Układ współrzędnych płaskich: PUWG 2000/6
Układ wysokościowy: PL-EVRF2007-NH
OBIEKT: linia 229 Pruszcz Gdański - Łeba
Stacja/Szlak: szlak Wrzeście - Łeba
Kilometraż trasy: 121.532 - 127.529, 131.514 - 133.040
Zakres aktualizacji mapy:
Województwo: pomorskie
Powiat: lęborski
Jedn. ewid.: Wicko[220805_2]
Obręb: Wrzeście [220805_2.0015], Łebieniec[220805_2.0006]
Numery działek terenu zamkniętego PKP: 411, 286
Mapę do celów projektowych sporządzono przy wykorzystaniu:
1. Mapy zasadniczej z zasobu KODGiK
2. Mapy zasadniczej z zasobu PODGiK
3. Pomiaru uzupełniającego
4. Wywiadów branżowych
Informacje dodatkowe:
MULTICONSULT POLSKA
Spółka z o. o.
ul. Bonifraterska 17
00-203 Warszawa
NIP 526-000-97-85
REGON 010212148
(jednostka wykonawstwa geodezyjnego)
Wykonano w ramach roboty geodezyjnej:
KNGd2a.6321.142.2023
Kierownik jednostki wykonawstwa geodezyjnego:
Piotr Szustak
geodeta upr. nr 22907
GEODETA UPRAWNIONY
mgr inż. Piotr Szustak
Upr. nr 22907 Zakres I,IV
Data sporządzenia: 10.2024

Legenda:

─	granica działki ewidencyjnej
▬ ▬ ▬	zakres inwestycji objęty wnioskiem
─	linie rozgraniczające, oraz linie przedstawiające proponowane wydzielenie pasów dróg różnych kategorii
═	komplementarne inwestycje
3209/3	numer działki ewidencyjnej według projektowanego podziału nieruchomości
825	działki w użytkowaniu wieczystym PKP S.A.
825	działki niebędące w użytkowaniu wieczystym PKP S.A. lub PKP PLK S.A. przeznaczone pod inwestycję
825	podział nieruchomości
🟥	przejęcie na rzecz Skarbu Państwa w użytkowanie wieczyste PKP PLK S.A. oraz terenów należących do Skarbu Państwa do przejęcia w użytkowanie wieczyste PKP PLK S.A, zgodnie z art. 9s ust. 3 pkt 1 i art. 9s ust. 3b ustawy o transporcie kolejowym
🟩	zajęcie w ramach ograniczenia w korzystaniu zgodnie z art. 9q ust. 1 pkt 6 ustawy o transporcie kolejowym
🟪	nieodpłatne zajęcie na czas realizacji inwestycji - teren dróg publicznych zgodnie z art. 9ya ust. 1 ustawy o transporcie kolejowym
🟦	nieodpłatne zajęcie na czas realizacji inwestycji - teren wód płynących zgodnie z art. 9ya ust. 1 ustawy o transporcie kolejowym
🟧	przekazanie na rzecz właściwego samorządu gminy, w związku z budową lub przebudową dróg publicznych zgodnie z art. 9s. ust. 3e ustawy o transporcie kolejowym
🟩	przekazanie na rzecz właściwego samorządu powiatu, w związku z budową lub przebudową dróg publicznych zgodnie z art. 9s. ust. 3e ustawy o transporcie kolejowym
🟦	przekazanie na rzecz właściwego samorządu województwa, w związku z budową lub przebudową dróg publicznych zgodnie z art. 9s. ust. 3e ustawy o transporcie kolejowym
⬛	część projektu objęta oddzielnym wnioskiem o wydanie decyzji ULLK

Zamawiający:

PKP POLSKIE LINIE KOLEJOWE S.A.

PKP Polskie Linie Kolejowe S.A.
ul. Targowa 74
03 - 734 Warszawa

Wykonawca:

Multiconsult Polska sp. z o.o.
00-203 Warszawa, ul. Bonifraterska 17

Transprojekt Gdański sp. z o.o.
80-253 Gdańsk, ul. Zabytkowa 2

Nazwa projektu:
Budowa, przebudowa, rozbudowa i remont układu torowego wraz z odwodnieniem, układu drogowego, sieci trakcyjnej,urządzeń i sieci elektroenergetycznych, urządzeń i sieci telekomunikacyjnych, siecii urządzeń sterowania ruchem kolejowym, urządzeń i sieci sanitarnych, peronów oraz obiektów inżynieryjnych i kubaturowych w ramach zadania inwestycyjnego pn.: **„Zapewnienie dostępu kolejowego do elektrowni jądrowej Lubiatowo – Kopalino"**

Nazwa opracowania:
DECYZJA O USTALENIU LOKALIZACJI LINII KOLEJOWEJ
Opracowanie wniosków o wydanie decyzji o ustaleniu lokalizacji linii kolejowej
nr 229 Lębork- Łeba dla odcinka nr 1A w km 102+000 do 127+519 (km proj. od 102+000 do 127+396)

Branża:	Tytuł rysunku:			
Opracowanie wielobranżowe	Plan sytuacyjny - przedstawienie proponowanego przebiegu linii kolejowej, z zaznaczeniem terenu niezbędnego dla planowanych obiektów budowlanych			
Nr umowy:	**Data opracowania:**	**Wersja:**	**Skala:**	**Nr rysunku:**
90/105/0005/23/Z/I	09.2025	3.0	1:500	5045-ULLK-1A-30