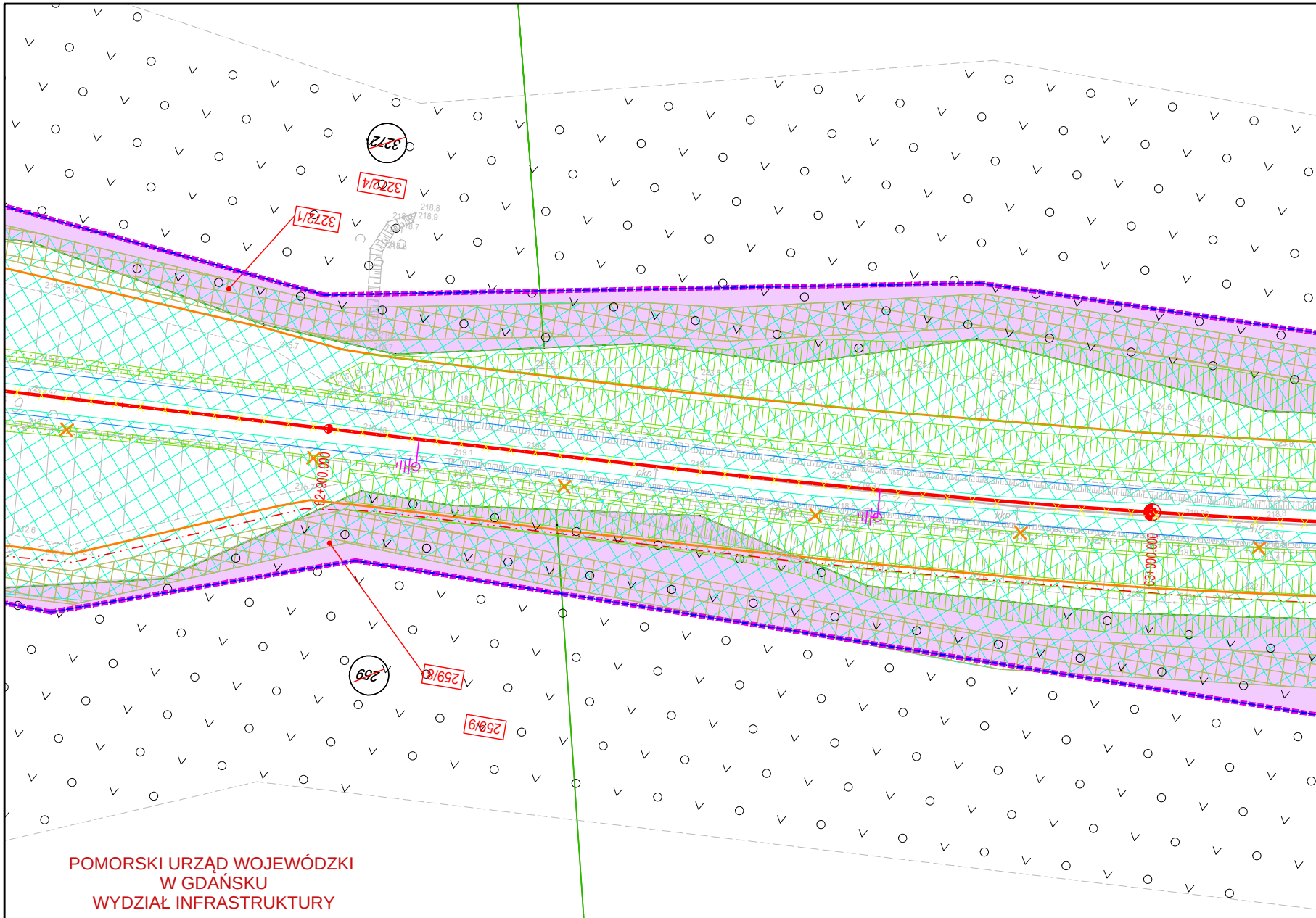

POMORSKI URZĄD WOJEWÓDZKI
W GDAŃSKU
WYDZIAŁ INFRASTRUKTURY

Załącznik nr 1 ark. 35
do decyzji Wojewody Pomorskiego
nr WI-V.747.1.23.2025.SM

Małgorzata Cymerys

Elektronicznie
podpisany przez
Małgorzata
Cymerys
Data: 2026.06.30
21:43:48 +02'00'



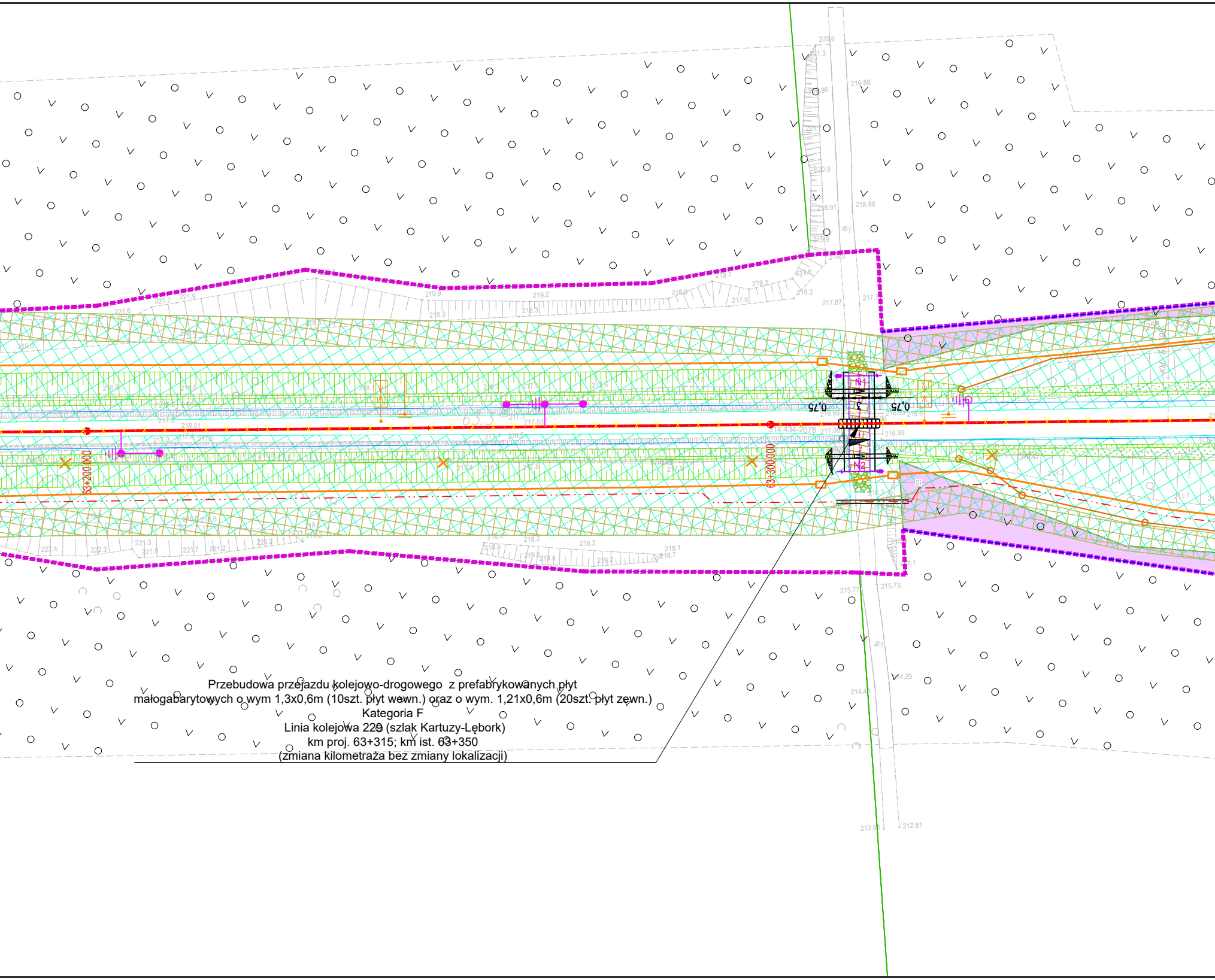

Przebudowa przejazdu kolejowo-drogowego z prefabrykowanych płyt
małogabarytowych o wym 1,3x0,6m (10szt. płyt wewn.) oraz o wym. 1,21x0,6m (20szt. płyt zewn.)
Kategoria F
Linia kolejowa 229 (szlak Kartuzy-Lębork)
km proj. 63+315; km ist. 63+350
(zmiana kilometraża bez zmiany lokalizacji)

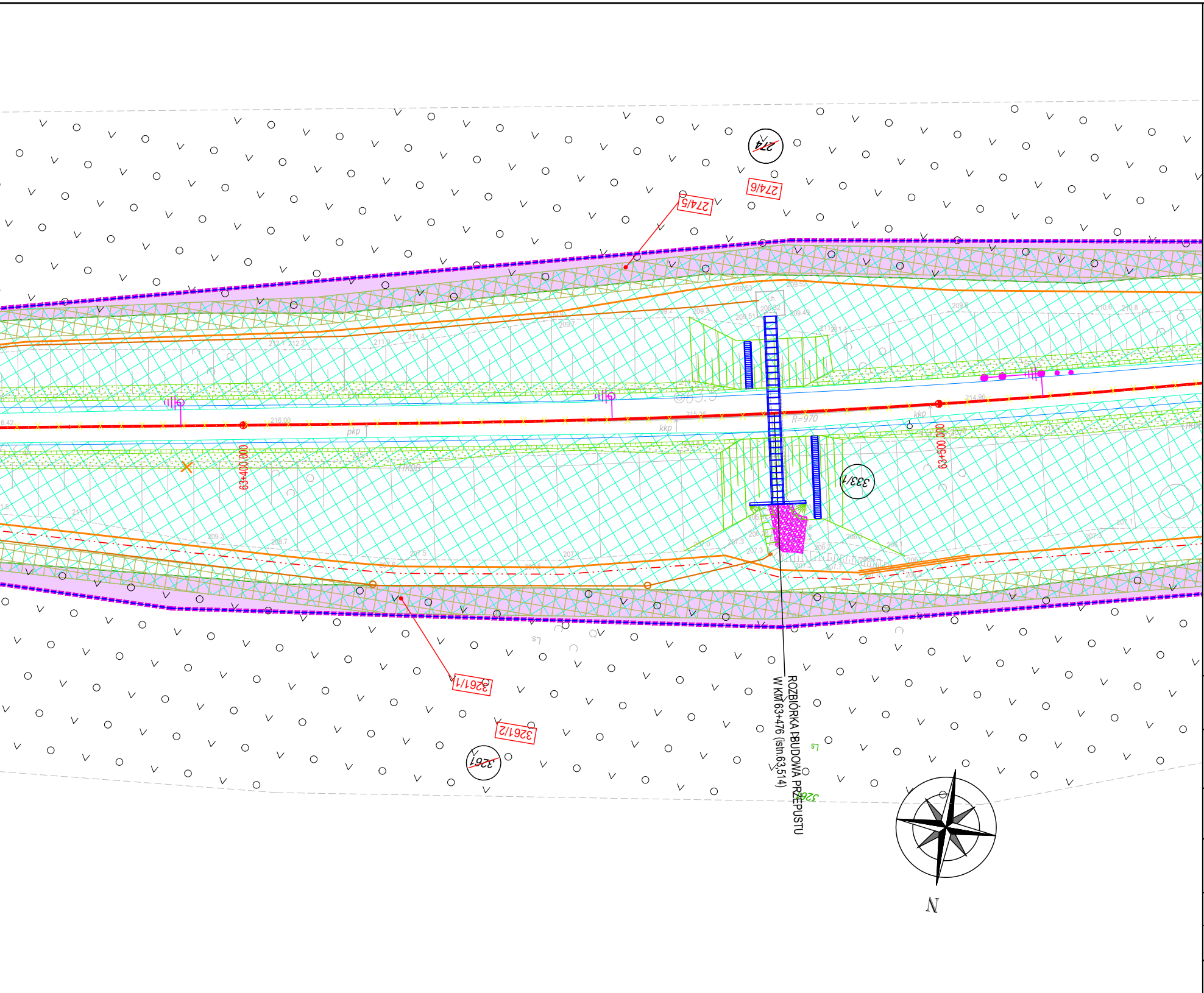

LEGENDA

▭	Zakres inwestycji objęty wnioskiem
▭	Linie rozgraniczające i/lub wydzielenia pasów drogowych dróg różnych kategorii
212/2	Numery działek ewidencyjnych w obrębie inwestycji
~~212/2~~	Numery działek ewidencyjnych w obrębie inwestycji podlegające podziałowi
212/2	Numery działek ewidencyjnych powstałe po podziale
■	Zakres działek lub części działek do przejęcia na rzecz Skarbu Państwa w użytkowanie wieczyste PKP PLK S.A. oraz należących do Skarbu Państwa do przejęcia w użytrkowanie wieczyste PKP PLK S.A.
■	Zakres działek lub części działek do przejęcia na rzecz województwa pomorskiego zajmowanych na rzecz budowanych i przebudowywanych dróg wojewódzkich
■	Zakres działek lub części działek do przejęcia na rzecz powiatu kartuskiego zajmowanych na rzecz budowanych i przebudowywanych dróg publicznych powiatowych
■	Zakres działek lub części działek do przejęcia na rzecz gmin zajmowanych na rzecz budowanych i przebudowywanych dróg publicznych
■	Zakres działek lub części działek do bezpłatnego zajęcia w ramach czasowego ograniczenia w korzystaniu - drogi publiczne
■	Zakres działek lub części działek do bezpłatnego zajęcia w ramach czasowego ograniczenia w korzystaniu - wody płynące
■	Działki lub części działek dla których określono ograniczenia w korzystaniu z nieruchomości w celu zapewniwnia prawa do wejścia na teren nieruchomości dla prowadzenia inwestycji kolejowej zgodnie z art, 9q, ust.1, pkt 6 ustawy z dnia 28 marca 2003 r. o transporcie kolejowym
▭	Inwestycje sąsiadujące, w stanie realizacji nie mające powiązania z inwestycją określoną we wniosku
■	Część inwestycji objęta oddzielnym wnioskiem

NAZWA PROJEKTU:

Opracowanie dokumentacji przygotowawczej oraz dokumentacji technicznej dla projektu
„Rewitalizacja linii kolejowej nr 229 na odcinku Kartuzy - Sierakowice wraz z ewentualną elektryfikacją"

NAZWA I ADRES OBIEKTU BUDOWLANEGO:

Przebudowa linii kolejowej nr 229 na odcinku Kartuzy Sierakowice od km 40,918 do km 67,500

województwo pomorskie, powiat: kartuski, gminy: Kartuzy, Chmielno, Sierakowice

NAZWA ZAMAWIAJĄCEGO:

PKP Polskie Linie Kolejowe S.A.
ul. Targowa 74, 03-734 Warszawa

WYKONAWCA DOKUMENTACJI PROJEKTOWEJ:

Databout Sp. z o.o.
ul. Bitwy Warszawskiej 1920 r. 7, 02-366 Warszawa

LINIA, ODCINEK KILOMETR

LK 229
od km 40,918 do km 67,500

TYTUŁ RYSUNKU

Załącznik rysunkowy do wniosku o ULLK

TEMAT NR	DATA	SKALA	RYS. NR
PL9639	2025-12-12	1:500	ULLK_35