

Załącznik nr 1 c do
rozporządzenia Wojewody
Pomorskiego
z dnia 12 maja 2026 r.

Wykaz lokalizacji studzienek i piezometrów oraz opis granic i mapy ewidencyjne terenu ochrony bezpośredniej

MAPA EWIDENCJI GRUNTÓW
STREFY OCHRONNEJ DRENAŻOWEGO UJĘCIA WÓD PODZIEMNYCH "PRĘGOWO"

TEREN OCHRONY BEZPOŚREDNIEJ - STUDNIA ZBIORCZA

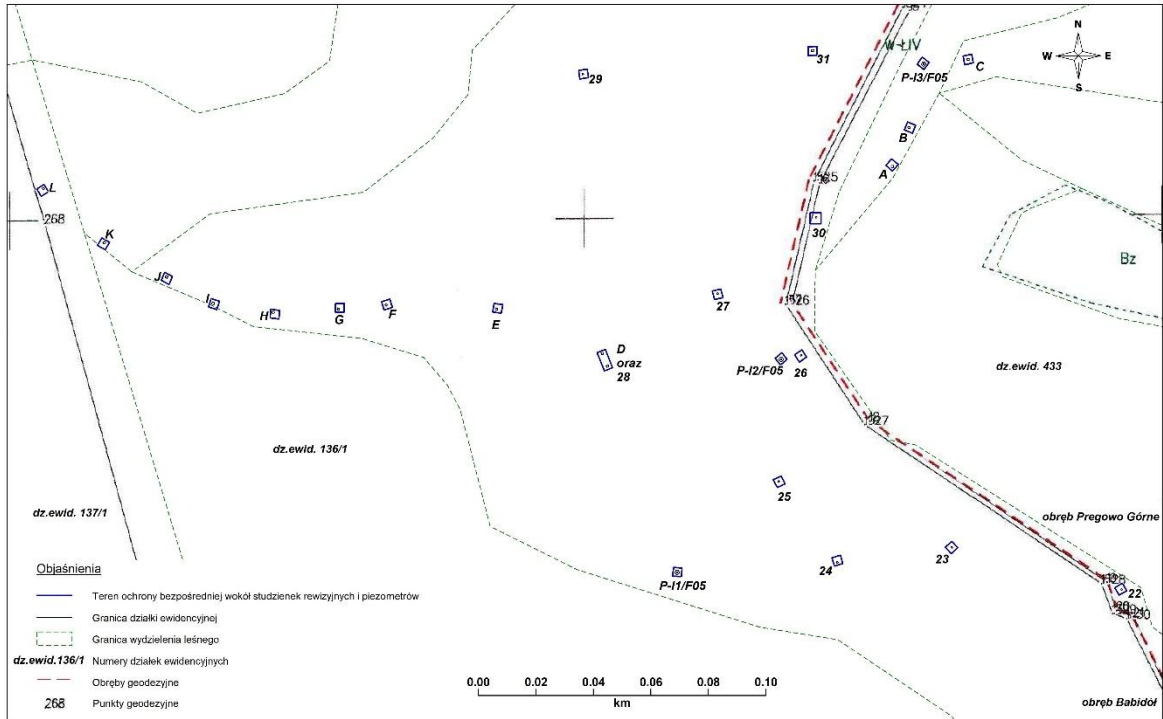


Objaśnienia:

- Teren ochrony bezpośredniej
- Studnia zbiorcza
- Granice działek ewidencyjnych
- 125 Numery działek ewidencyjnych; obręb Pręgowo Górne

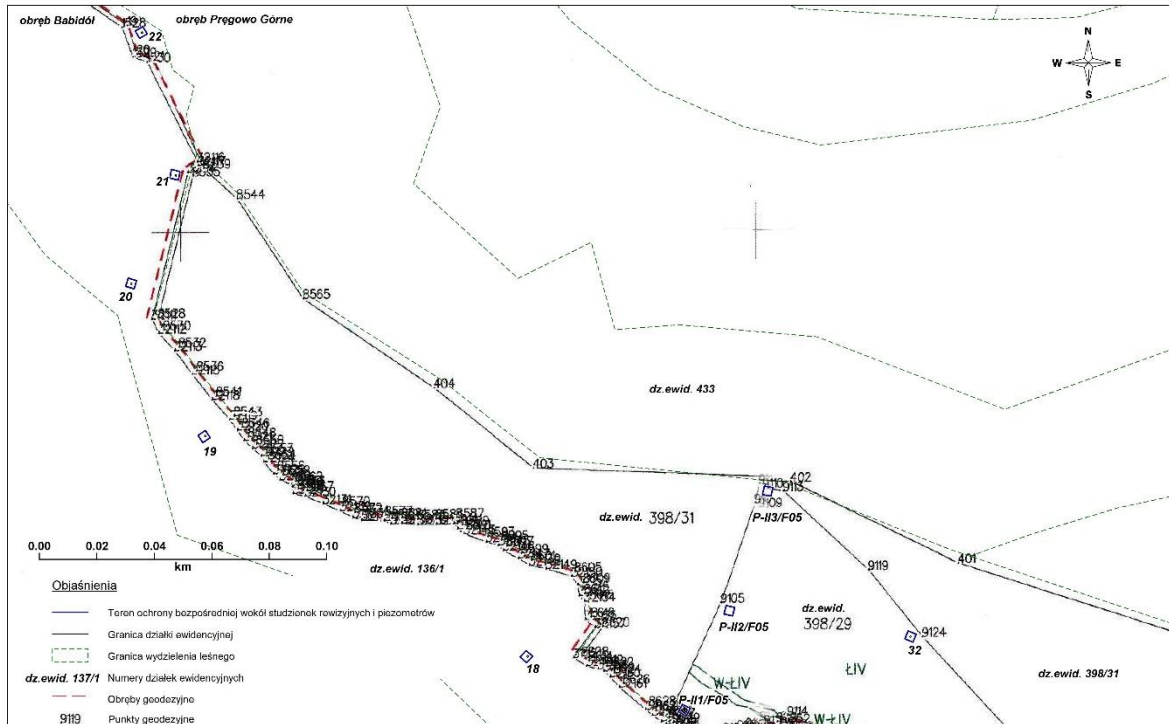
**MAPA EWIDENCJI GRUNTÓW
STREFY OCHRONNEJ DRENAŻOWEGO UJĘCIA WÓD PODZIEMNYCH "PRĘGOWO"**

TEREN OCHRONY BEZPOŚREDNIEJ - STUDZIENKI REWIZYJNE A - L oraz 23 - 31 oraz PIEZOMETRY P-I1/F05, P-I2/F05 oraz P-I3/F05

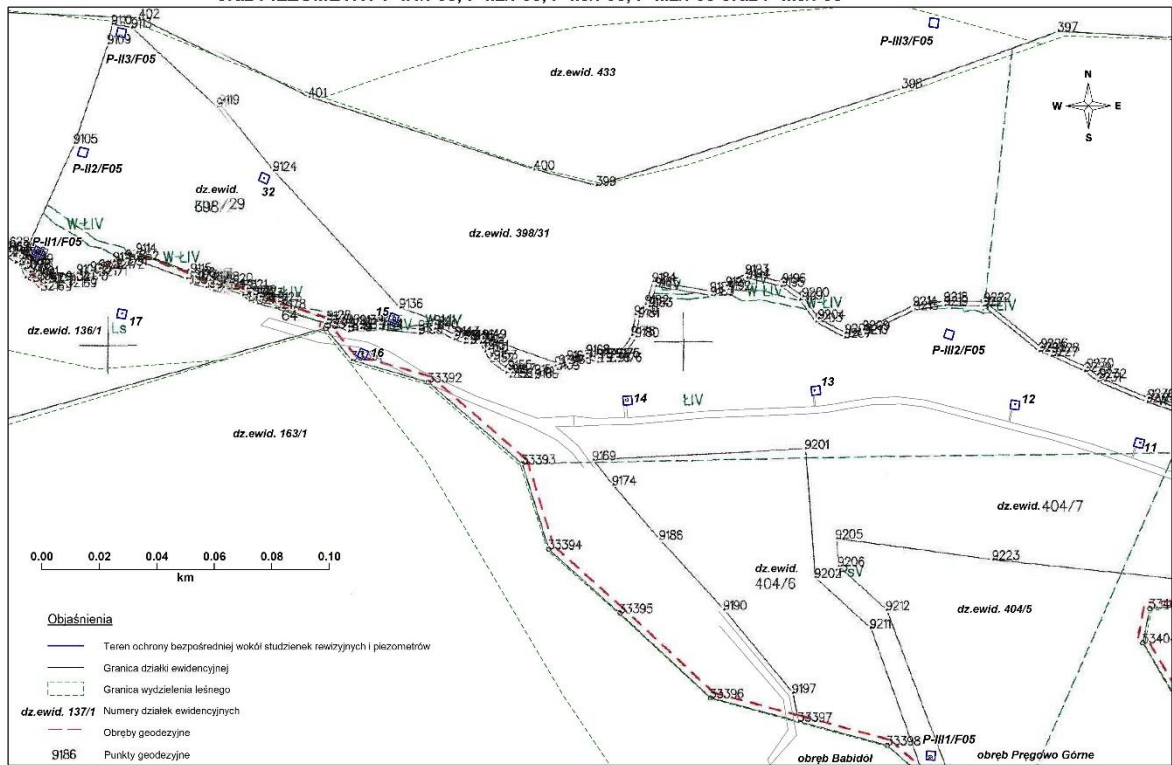


**MAPA EWIDENCJI GRUNTÓW
STREFY OCHRONNEJ DRENAŻOWEGO UJĘCIA WÓD PODZIEMNYCH "PRĘGOWO"**

TEREN OCHRONY BEZPOŚREDNIEJ - STUDZIENKI REWIZYJNE 18 - 22 oraz PIEZOMETRY P-II1/F05, P-II2/F05 oraz P-II3/F05



MAPA EWIDENCJI GRUNTÓW STREFY OCHRONNEJ DRENAŻOWEGO UJĘCIA WÓD PODZIEMNYCH "PRĘGOWO"
TEREN OCHRONY BEZPOŚREDNIEJ - STUDZIENKI REWIZYJNE 11 - 17 oraz 32
oraz PIEZOMETRY P-II1/F05, P-II2/F05, P-II3/F05, P-III2/F05 oraz P-III3/F05



MAPA EWIDENCJI GRUNTÓW
STREFY OCHRONNEJ DRENAŻOWEGO UJĘCIA WÓD PODZIEMNYCH "PRĘGOWO"
TEREN OCHRONY BEZPOŚREDNIEJ - STUDZIENKI REWIZYJNE 4 - 10

