

Spis treści:

1. PŁATNOŚCI ROLNO-ŚRODOWISKOWO-KLIMATYCZNE - KONTYNUACJA ZOBOWIĄZAŃ PODJĘTYCH W RAMACH PROW 2014-2020 – OD KAMPANII 2026 ZRSK2327.	2
1.1. DEKLARACJA PŁATNOŚCI ROLNO-ŚRODOWISKOWO-KLIMATYCZNYCH - ZOBOWIĄZANIA KONTYNUACYJNE PODJĘTE W RAMACH PROW 2014-2020.	3
1.2. PAKIET 1. ROLNICTWO ZRÓWNOWAŻONE.	16
1.3. PAKIET 4. CENNE SIEDLISKA I ZAGROŻONE GATUNKI PTAKÓW NA OBSZARACH NATURA 2000 ORAZ PAKIET 5. CENNE SIEDLISKA POZA OBSZARAMI NATURA 2000.	22
1.4. DODATKOWA PŁATNOŚĆ RETENCJONOWANIE WODY NA OBSZARACH PRZYRODNICZYCH.	38
1.5. ZAWYŻENIE POWIERZCHNI MKO W RAMACH KAMPANII 2025.	39
1.6. ZASADY ŁĄCZENIA PŁATNOŚCI ROLNO-ŚRODOWISKOWO-KLIMATYCZNEJ - ZOBOWIĄZANIA KONTYNUACYJNE PODJĘTE W RAMACH PROW 2014-2020 Z PŁATNOŚCIAMI ROLNO-ŚRODOWISKOWO-KLIMATYCZNYMI WPR 2023-2027.	40

1. Płatności rolno-środowiskowo-klimatyczne - kontynuacja zobowiązań podjętych w ramach PROW 2014-2020 – od kampanii 2026 ZRSK2327.

Dla rolników, którzy składali wniosek w kampanii 2025, w aplikacji eWniosekPlus w zakładce „NOWE/AKTUALIZACJA” został udostępniony Wniosek spersonalizowany. Jest to ostatnia wersja wysłanego przez rolnika wniosku w kampanii 2025. Dlatego też, jeśli w poprzednim roku była deklaracja w zakresie płatności rolno-środowiskowo-klimatycznej, dane te będą wypełnione również w tym zakresie.

W każdym przypadku, gdy dane we wniosku są niepełne lub uległy zmianie w odniesieniu do roku 2025 lub brak jest spersonalizowanego wniosku należy wprowadzić brakujące dane.

Zobowiązania rolno-środowiskowo-klimatyczne podjęte w 2022 r. w ramach Pakietu 1. Rolnictwo zrównoważone, od dnia 15 marca 2026 r. jest kontynuowane jako zobowiązanie rolno-środowiskowo-klimatyczne w ramach Planu Strategicznego w ramach odpowiednio interwencji 9. Kontynuacja zobowiązań rolno-środowiskowo-klimatycznych realizowanych w ramach działania „Działanie rolno-środowiskowo-klimatyczne” objętego Programem Rozwoju Obszarów Wiejskich na lata 2014–2020 w zakresie Pakietu 1. Rolnictwo zrównoważone, o ile rolnik realizujący to zobowiązanie rolno-środowiskowo-klimatyczne zaakceptuje jego dostosowanie do ram prawnych Planu Strategicznego dla Wspólnej Polityki Rolnej na lata 2023–2027.

Zobowiązania rolno-środowiskowo-klimatyczne podjęte w 2022 r. w ramach Pakietu 4. Cenne siedliska i zagrożone gatunki ptaków na obszarach Natura 2000, od dnia 15 marca 2026 r. jest kontynuowane jako zobowiązanie rolno-środowiskowo-klimatyczne w ramach Planu Strategicznego w ramach odpowiednio interwencji 10. Kontynuacja zobowiązań rolno-środowiskowo-klimatycznych realizowanych w ramach działania „Działanie rolno-środowiskowo-klimatyczne” objętego Programem Rozwoju Obszarów Wiejskich na lata 2014–2020 w zakresie Pakietu 4. Cenne siedliska i zagrożone gatunki ptaków na obszarach Natura 2000, o ile rolnik lub zarządca realizujący to zobowiązanie rolno-środowiskowo-klimatyczne zaakceptuje jego dostosowanie do ram prawnych Planu Strategicznego dla Wspólnej Polityki Rolnej na lata 2023–2027.

Zobowiązania rolno-środowiskowo-klimatyczne podjęte w 2022 r. w ramach Pakietu 5. Cenne siedliska poza obszarami Natura 2000, od dnia 15 marca 2026 r. jest kontynuowane jako zobowiązanie rolno-środowiskowo-klimatyczne w ramach Planu Strategicznego w ramach odpowiednio interwencji 11. Kontynuacja zobowiązań rolno-środowiskowo-klimatycznych realizowanych w ramach działania „Działanie rolno-środowiskowo-klimatyczne” objętego Programem Rozwoju Obszarów Wiejskich na lata 2014–2020 w zakresie Pakietu 5. Cenne siedliska poza obszarami Natura 2000, o ile rolnik lub zarządca realizujący to zobowiązanie rolno-środowiskowo-klimatyczne zaakceptuje jego dostosowanie do ram prawnych Planu Strategicznego dla Wspólnej Polityki Rolnej na lata 2023–2027.

Jeżeli rolnik lub zarządca realizujący zobowiązanie rolno-środowiskowo-klimatyczne, nie akceptują dostosowania do ram prawnych Planu Strategicznego dla Wspólnej Polityki Rolnej na lata 2023–2027, to w 2026 r. składają oświadczenie o braku akceptacji tego dostosowania.

W takim przypadku w zakładce WNIOSEK „Zgody i zobowiązania” należy zaznaczyć jedno z dwóch oświadczeń o rezygnacji z kontynuowania zobowiązań Działania rolno-środowiskowo-klimatycznego PROW 2014-2020:

Oświadczam, że rezygnuję z kontynuowania wszystkich zobowiązań podjętych w ramach Działania rolno-środowiskowo-klimatycznego PROW 2014-2020, lub

Oświadczam, że rezygnuję z kontynuowania części zobowiązań podjętych w ramach Działania rolno-środowiskowo-klimatycznego PROW 2014-2020.

Kreator wniosku o płatności 2026

WNIOSEK MAPA PODSUMOWANIE

Rozbieżności

Zgody i zobowiązania

Wyrażam zgodę na przetwarzanie przez Agencję Restrukturyzacji i Modernizacji Rolnictwa z siedzibą w Warszawie, Al. Jana Pawła II nr 70, 00-175 Warszawa (adres do korespondencji: ul. Poleczki 33, 02-822 Warszawa), jako administratora danych, moich danych osobowych podanych w zakresie szerszym, niż jest to wymagane na podstawie przepisów obowiązującego prawa, oznaczonych w formularzu wniosku o przyznanie płatności na rok 2026, jako "dane nieobowiązkowe" w celu ułatwienia i przyspieszenia kontaktu ze mną w sprawach dotyczących przyznawania płatności, z wykorzystaniem podanego przeze mnie poniżej numeru telefonu.

Wyrażam zgodę na przetwarzanie przez Agencję Restrukturyzacji i Modernizacji Rolnictwa z siedzibą w Warszawie, Al. Jana Pawła II nr 70, 00-175 Warszawa (adres do korespondencji: ul. Poleczki 33, 02-822 Warszawa), jako administratora danych, moich danych osobowych podanych w zakresie szerszym, niż jest to wymagane na podstawie przepisów obowiązującego prawa, oznaczonych w formularzu wniosku o przyznanie płatności na rok 2026, jako "dane nieobowiązkowe" w celu otrzymywania/kierowania do mnie treści informacyjnych lub promocyjnych o działaniach realizowanych przez Agencję, za pośrednictwem SMS/MMS na podany przeze mnie poniżej numer telefonu.

AKTUALIZUJ NR TEL.

Oświadczam, że rezygnuję z kontynuowania wszystkich zobowiązań podjętych w ramach Działania rolno-środowiskowo-klimatycznego PROW 2014-2020

Oświadczam, że rezygnuję z kontynuowania części zobowiązań podjętych w ramach Działania rolno-środowiskowo-klimatycznego PROW 2014-2020

Wyrażone zgody nie są tożsame z wyrażeniem zgody na przetwarzanie danych osobowych rolnika w Portalu Usług Elektronicznych.

Idź do MAPY →

1.1. Deklaracja płatności rolno-środowiskowo-klimatycznych - zobowiązania kontynuacyjne podjęte w ramach PROW 2014-2020.

Aby wyeliminować jak największą liczbę błędów, w 2026 roku pozostawiono dotychczasowy sposób deklarowania w przypadku kontynuacyjnych zobowiązań podjętych w 2022 roku w ramach PROW 2014-2020.

Należy pamiętać, że w roku 2026 w ramach PRSK1420 realizowane są jedynie zobowiązania podjęte w roku 2022 w ramach:

- ✓ Pakietu 1. Rolnictwo zrównoważone,
- ✓ wariantów Pakietu 4. Cenne siedliska i zagrożone gatunki ptaków na obszarach Natura 2000, wariantów Pakietu 5. Cenne siedliska poza obszarami Natura 2000.

Deklarację płatności rolnośrodowiskowych (PRSK) - zobowiązania kontynuacyjne zaczynamy od wskazania wnioskowania w zakładce „WNIOSEK”.

ARIMR
Agencja Restrukturyzacji i Modernizacji Rolnictwa

Kreator wniosku o płatności 2026

WNIOSEK MAPA PODSUMOWANIE

Wsparcie dochodów związane z produkcją do bydła
 Wsparcie dochodów związane z produkcją do owiec
 Wsparcie dochodów związane z produkcją do kóz

Płatności rolno-środowiskowe

Płatności rolno-środowiskowo-klimatycznej – kontynuacja zobowiązań podjętych w ramach PROW 2014-2020 – od kampanii 2026 ZRSK2327 (PRSK1420)
 Retencjonowanie wody na obszarach przyrodniczych

Płatności rolno-środowiskowo-klimatycznych - zobowiązania w ramach WPR 2023-2027 (ZRSK2327)
 interwencja 6. Zachowanie zagrożonych zasobów genetycznych zwierząt w rolnictwie
 Retencjonowanie wody na obszarach przyrodniczych

przyznanie kosztów transakcyjnych w ramach:

interwencji 1
 interwencji 2
 wariantu 5.2

Płatność ekologiczna – zobowiązania w ramach WPR 2023-2027 (RE2327)

Idź do MAPY →

W sekcji „Płatności” w części dotyczącej płatności rolnośrodowiskowych dostępne są do wybrania:

- ✓ Płatności rolno-środowiskowo-klimatycznej – kontynuacja zobowiązań podjętych w ramach PROW 2014-2020 – od kampanii 2026 ZRSK2327 (PRSK1420) (sposób deklaracji opisany w rozdziale 10 niniejszej instrukcji),
- ✓ Płatności rolno-środowiskowo-klimatycznych – zobowiązania w ramach WPR 2023-2027 (ZRSK2327) (sposób deklaracji opisany w rozdziale 12 niniejszej instrukcji),
- ✓ Płatność ekologiczna – zobowiązania w ramach WPR 2023-2027 (RE2327) (sposób deklaracji opisany w rozdziale 13 niniejszej instrukcji.)

ARIMR
Agencja Restrukturyzacji i Modernizacji Rolnictwa

Kreator wniosku o płatności 2026

WNIOSEK MAPA PODSUMOWANIE

Wsparcie dochodów związane z produkcją do bydła
 Wsparcie dochodów związane z produkcją do owiec
 Wsparcie dochodów związane z produkcją do kóz

Płatności rolno-środowiskowe

Płatności rolno-środowiskowo-klimatycznej – kontynuacja zobowiązań podjętych w ramach PROW 2014-2020 – od kampanii 2026 ZRSK2327 (PRSK1420)
 Retencjonowanie wody na obszarach przyrodniczych

Płatności rolno-środowiskowo-klimatycznych - zobowiązania w ramach WPR 2023-2027 (ZRSK2327)
 Płatność ekologiczna – zobowiązania w ramach WPR 2023-2027 (RE2327)

Płatności zalesieniowe

Premia z tytułu zalesień PROW 2007-2013 (ZAL713/I)
 Premia z tytułu zalesień PROW 2014-2020 (ZAL1420)
 Premia z tytułu zadrzewień (PROW 2014-2020) (ZS1420K)
 Pierwsza premia pielęgnacyjna i zalesieniowa do gruntów z sukcesją naturalną (WPR 2023-2027) (ZGR2327SN)
 Premia z tytułu systemów rolno-leśnych (WPR 2023-2027) (SRL2327K)

Idź do MAPY →

Dla działek rolnych z pakietami **PRSK1420** w zakładce „PODSUMOWANIE” prezentowane są sumaryczne powierzchnie z deklaracją PRSK1420 w podziale na pakiety/warianty.

W zakładce podsumowanie aplikacja prezentuje, także dodatkowe podsumowania w ramach PRSK1420:

- ✓ Powierzchnie deklarowane do płatności rolnośrodowiskowych

Grupa upraw	Pakiet / wariant	Łączna powierzchnia deklarowana
Płatność ekologiczna (WPR 2023-2027)	1	66,97 ha
Podsumowanie powierzchni dopłaty RE 2327 - Uprawy rolnicze		
Płatność rolno-środowiskowo-klimatyczna (PROW 2014-2020)	5.5	48,75 ha
Podsumowanie powierzchni dopłaty PRSK 1420 - Pólnaturalne łąki świeże		
Płatność rolno-środowiskowo-klimatyczna (PROW 2014-2020)	4.5	29,00 ha
Podsumowanie powierzchni dopłaty PRSK 1420 - Pólnaturalne łąki świeże		
Płatność rolno-środowiskowo-klimatyczna (PROW 2023-2027)	2.5	6,33 ha
Podsumowanie powierzchni dopłaty ZRSK 2327 - Pólnaturalne łąki świeże		
Dane szczegółowe RE2327 (rodzaj deklaracji)		
Grunty orne		66,97 ha

- ✓ Grunty orne w gospodarstwie (weryfikacja wymogów pakietu 1 PRSK)
- ✓ Zboża w gospodarstwie (weryfikacja wymogów pakietu 1 PRSK)

Grupa PRSK	Łączna powierzchnia deklarowana	Udział łącznej powierzchni deklarowanej w całości gruntów ornych
Grunty orne w gospodarstwie (weryfikacja wymogów pakietu 1 PRSK)		
wyka jara	66,96 ha	83,25 %
pszenica jara	6,33 ha	7,87 %
łubin	2,75 ha	3,42 %
ugór	0,83 ha	1,03 %
Zboża w gospodarstwie (weryfikacja wymogów pakietu 1 PRSK)		
Łączna powierzchnia deklarowana		Udział łącznej powierzchni deklarowanej w całości gruntów ornych
7,93 ha		9,86 %
Dane szczegółowe RE2327 (rodzaj deklaracji)		
Grunty orne		66,97 ha
TUZ		0,00 ha
Sady		0,00 ha

Przed wysłaniem Wniosku zaleca się weryfikację zadeklarowanych powierzchni w ramach poszczególnych wariantów lub pakietów z planem działalności rolnośrodowiskowej.

Dodatkowo zaleca się, aby po wypełnieniu wniosku zweryfikować poprawność i kompletność danych oraz wygenerować wydruk Wniosku.

WAŻNE!

Przed wysłaniem wniosku należy sprawdzić zawartość wniosku w zakładce „PODSUMOWANIE”, także pomocniczo w sekcji „Powierzchnie deklarowane”.

ARiMR zaleca zapisywanie wniosku roboczego w trakcie wypełniania.

Po wysłaniu wniosku zalecany jest wydruk lub pobranie na stację roboczą *Potwierdzenia przyjęcia wniosku*.

Po wysłaniu wniosku zalecany jest przegląd wysłanego wniosku i weryfikacja czy przy wszystkich działkach objętych zobowiązaniem rolno-środowiskowo-klimatycznym zostały wskazane odpowiednie warianty oraz pozostałe niezbędne informacje w tym zakresie, a także czy wszystkie wymagane załączniki zostały dołączone do wniosku.

ZAKŁADKA WNIOSEK	ZAKŁADKA MAPA	ZAKŁADKA PODSUMOWANIE
<ul style="list-style-type: none">❖ Wskazanie płatności❖ Weryfikacja szczegółowych informacji zapisanych podczas deklaracji powierzchni upraw❖ Dodanie niezbędnych załączników.❖ Uzupelnienie zgód i zobowiązań.❖ Oświadczenie o rezygnacji z kontynuowania wszystkich/części zobowiązań podjętych w ramach Działania rolno-środowiskowo-klimatycznego PROW 2014-2020	<ul style="list-style-type: none">❖ Dodanie działek referencyjnych❖ Deklaracja upraw❖ Deklaracja danej uprawy do konkretnej płatności❖ Deklaracja wariantów❖ Deklaracja szczegółowa w ramach poszczególnych wariantów❖ Deklaracja roku rozpoczęcia zobowiązania❖ Rysowanie obszarów niekoszonych (dotyczy Pakietu 4 i Pakietu 5)	<ul style="list-style-type: none">❖ Podsumowanie deklaracji z zakładki WNIOSEK oraz MAPA (wyświetlany jest tylko zakres zadeklarowany we wniosku)❖ Potwierdzenie poprawności danych❖ Przycisk WYŚLIJ WNIOSEK

Zaznaczenie wnioskowania o płatność rolno-środowiskowo-klimatyczną (PRSK) powoduje wyświetlenie komunikatu informującego:

Pamiętaj, że w roku 2026 możesz kontynuować zobowiązanie rolno-środowiskowo-klimatyczne podjęte w roku 2022 w ramach PROW 2014-2020 w zakresie Pakietu 1, 4 i 5 jako zobowiązanie rolno-środowiskowo-klimatyczne PS WPR 2023-2027 dostosowane do ram prawnych PS WPR 2023-2027. W takim przypadku, wybierz wnioskowanie o płatności rolno-środowiskowo-klimatyczne - kontynuacja zobowiązań podjętych w ramach PROW 2014-2020 – od kampanii 2026 ZRSK2327.

Możesz również zrezygnować z kontynuacji tych zobowiązań, jeśli nie akceptujesz ww. dostosowania do ram prawnych PS WPR 2023-2027. Wtedy zobowiązanie traci ważność, a w odniesieniu do okresu, w którym zobowiązanie było ważne, nie będzie wymagany zwrot środków. W takim przypadku składasz oświadczenie (w sekcji Zgody i zobowiązania), że rezygnujesz z kontynuowania: wszystkich zobowiązań lub z części zobowiązań podjętych w ramach Działania rolno-środowiskowo-klimatycznego PROW 2014-2020.

Kontynuujesz zobowiązanie – zweryfikuj, czy zadeklarowany przez Ciebie pakiet/wariant jest zgodny z podjętym zobowiązaniem rolno-środowiskowo-klimatycznym.

W 2026 roku w przypadku, gdy o przyznanie płatności w ramach Pakietu 1 lub wariantów Pakietu 5 ubiega się **spółdzielnia** należy pamiętać o wypełnieniu dodatkowych informacji we wniosku (Oświadczenie o liczbie członków spółdzielni, Oświadczenie o poddaniu się badaniu lustracyjnemu itp.).

Informacje zawarte we wniosku i załącznikach do wniosku powinny być zgodne z informacjami zawartymi w planie działalności rolnośrodowiskowej, w szczególności ze szkicem gospodarstwa rolnego (m.in. w zakresie powierzchni działki rolnej, która ma pozostać nieskoszona w danym roku w przypadku Pakietu 4. lub 5.).

Ubiegając się o płatność rolno-środowiskowo-klimatyczną w ramach Pakietu 1 sprawdź czy wybrana roślina uprawna jest dotowana w ramach tego pakietu – zgodna z załącznikiem nr 4 do rozporządzenia rolno-środowiskowo-klimatycznego PROW 2014-2020.

Jeśli sam nie spełniasz warunku posiadania minimalnej powierzchni użytków rolnych lub obszarów przyrodniczych (1 ha dla Pakietu 1, 4 i 5) w 2026 roku, to **nie możesz** tego warunku spełniać łącznie z co najmniej jednym rolnikiem lub zarządcą.

Jeżeli realizujesz zobowiązanie w ramach Pakietu 4 (z wyjątkiem wariantu 4.7) lub Pakietu 5, **pamiętaj o złożeniu w terminie dokumentu „Informacja zawierająca wymogi określone przez eksperta przyrodniczego”, jeżeli wymogi określone przez eksperta w dokumentacji przyrodniczej uległy zmianie.**

Jeżeli realizujesz zobowiązanie w ramach wariant 4.7 **pamiętaj o złożeniu w terminie dokumentu „Informacja zawierająca wymogi określone przez doradcę rolnośrodowiskowego”, jeżeli wymogi określone przez doradcę w planie działalności rolnośrodowiskowej uległy zmianie”.**

Jeżeli realizujesz zobowiązanie w ramach dowolnego wariantu Pakietu 4 lub Pakietu 5 (z wyjątkiem wariantu 4.3 i 5.3) na obszarach przyrodniczych, **możesz ubiegać się o dodatkową płatność rolno-środowiskowo-klimatyczną Retencjonowanie wody na obszarach przyrodniczych.** W takim przypadku należy zaznaczyć checkbox w sekcji „Płatności”, w części dotyczącej płatności rolnośrodowiskowych (bez konieczności wybierania płatności na poszczególnych uprawach) oraz przynajmniej **na jednej działce zadeklarować uprawę OP (obszar przyrodniczy)”.**

Jeżeli realizujesz zobowiązanie na trwałych użytkach zielonych (TUZ), możesz ubiegać się o płatność za retencjonowanie wody, **ale jedynie w ramach ekoschematu Retencjonowanie wody na trwałych użytkach zielonych.**

Przed wysłaniem wniosku do ARiMR należy obowiązkowo zapoznać się z Instrukcją wypełniania wniosku w aplikacji eWniosekPlus, rozdział 10 Deklaracja płatności PRSK 1420.

<https://www.gov.pl/web/arimr/instrukcja-wypelniania-wniosku-w-ewniosekplus>

Zamknięcie okna z informacją, aktywuje możliwość wskazania szczegółowego wnioskowania w ramach Płatności rolno-środowiskowo-klimatycznej – kontynuacja zobowiązań podjętych w ramach PROW 2014-2020 – od kampanii 2026 ZRSK2327 (PRSK1420)

Dodatkowo dostępna jest do wyboru możliwość wnioskowania o płatność dodatkową:

- Retencjonowanie wody na obszarach przyrodniczych.

Opcję „Retencjonowanie wody na obszarach przyrodniczych” można wybrać w przypadku, gdy na obszarach przyrodniczych, na których jest realizowane zobowiązanie w ramach wariantów Pakietu 4

lub 5 (z wyłączeniem wariantu 4.3 i 5.3), może wystąpić zalanie lub podtopienie, przez co najmniej 12 dni w okresie między 1 maja a 30 września (szczegóły deklaracji w dalszej części instrukcji).

Po wyborze wnioskowania płatności w ramach PRSK, w sekcji „Załączniki”, na dole ekranu dostępna jest opcja umożliwiająca dodanie niezbędnych załączników do wniosku.

The screenshot shows the 'Kreator wniosku o płatności 2026' (Payment Application Creator 2026) interface. The left sidebar contains a menu with categories: 'Wnioski' (Applications), 'Wnioski transferowe' (Transfer Applications), 'Transfery PROW/WPR' (PROW/WPR Transfers), 'Dok. uzupełniające' (Supplementary Documents), 'Wnioski zaleceniewe' (Recommendation Applications), 'LPIS', and 'Deklaracja dostępności' (Accessibility Declaration). The main area is titled 'Kreator wniosku o płatności 2026' and has tabs for 'WNIOSEK', 'MAPA', and 'PODSUMOWANIE'. The 'WNIOSEK' tab is active, showing a list of application components. The 'Załączniki' (Attachments) section is highlighted with a red box. The components listed are: 'Płatności' (Payments), 'Rolnik aktywny zawodowo' (Active Farmer), 'Działy referencyjne' (Reference Plots), 'Powierzchnie deklarowane (Działy rolne)' (Declared Areas (Agricultural Plots)), 'Spółdzielnie' (Cooperatives), 'Warunkowość społeczna' (Social Conditions), 'Załączniki' (Attachments), 'Różnice' (Differences), and 'Zgody i zobowiązania' (Consents and Commitments). The 'Spółdzielnie' row is highlighted with a red border. At the bottom right, there is a blue bar with the text 'Idź do MAPY' (Go to MAP) and a right-pointing arrow.

W tym celu należy wybrać „DODAJ ZAŁĄCZNIK” i z listy dostępnych załączników wybrać odpowiedni załącznik.

W przypadku gdy o przyznanie płatności rolno-środowiskowo-klimatycznych w ramach Pakietu 1. *Rolnictwo zrównoważone* lub Pakietu 5. *Ochrona cennych siedlisk i zagrożonych gatunków poza obszarami Natura 2000* ubiega się **spółdzielnia produkcji rolnej** albo **spółdzielnia rolników**, w zakładce „**SPÓŁDZIELNIE**” należy zaznaczyć checkbox:

„Ubiegam się o przyznanie płatności jako spółdzielnia i wnioskuję o przyznanie tych płatności z uwzględnieniem liczby członków spółdzielni.”

ARiMR
Agencja Restrukturyzacji i Modernizacji Rolnictwa

Kreator wniosku o płatności 2026

WNIOSEK MAPA PODSUMOWANIE

Przyjęcie zobowiązania ekonomicznego (PE-2027)

Przejęcie premii z tytułu zalesień / zadrzewień / systemów rolno-leśnych (WPR 2023-2027)

Rolnik aktywny zawodowo

Działki referencyjne
Całkowita powierzchnia kwalifikowalna do płatności PWD: 1,33 ha Liczba działek: 8

Powierzchnie deklarowane (Działy rolne) Liczba działek: 4

Spółdzielnie

Dane w niniejszym panelu należy wypełnić w przypadku, gdy Twoje gospodarstwo stanowi spółdzielnię i chcesz zwiększyć obowiązujące limity.

Ubiegam się o przyznanie płatności jako spółdzielnia i wnioskuję o przyznanie tych płatności z uwzględnieniem liczby członków spółdzielni.

Warunkowość społeczna

Załączniki

Rozbieżności

Zgody i zobowiązania

Idź do MAPY →

Zaznaczenie checkboxu: „Ubiegam się o przyznanie płatności jako spółdzielnia i wnioskuję o przyznanie tych płatności z uwzględnieniem liczby członków spółdzielni” w sekcji „SPÓŁDZIELNIE” wyświetli informację o konieczności podania danych o liczbie członków spółdzielni oraz danych dotyczących badania lustracyjnego.

ARiMR
Agencja Restrukturyzacji i Modernizacji Rolnictwa

Kreator wniosku o płatności 2026

WNIOSEK MAPA PODSUMOWANIE

Spółdzielnie

Dane w niniejszym panelu należy wypełnić w przypadku, gdy Twoje gospodarstwo stanowi spółdzielnię i chcesz zwiększyć obowiązujące limity.

Ubiegam się o przyznanie płatności jako spółdzielnia i wnioskuję o przyznanie tych płatności z uwzględnieniem liczby członków spółdzielni.

Liczba członków spółdzielni

Dane o badaniu lustracyjnym

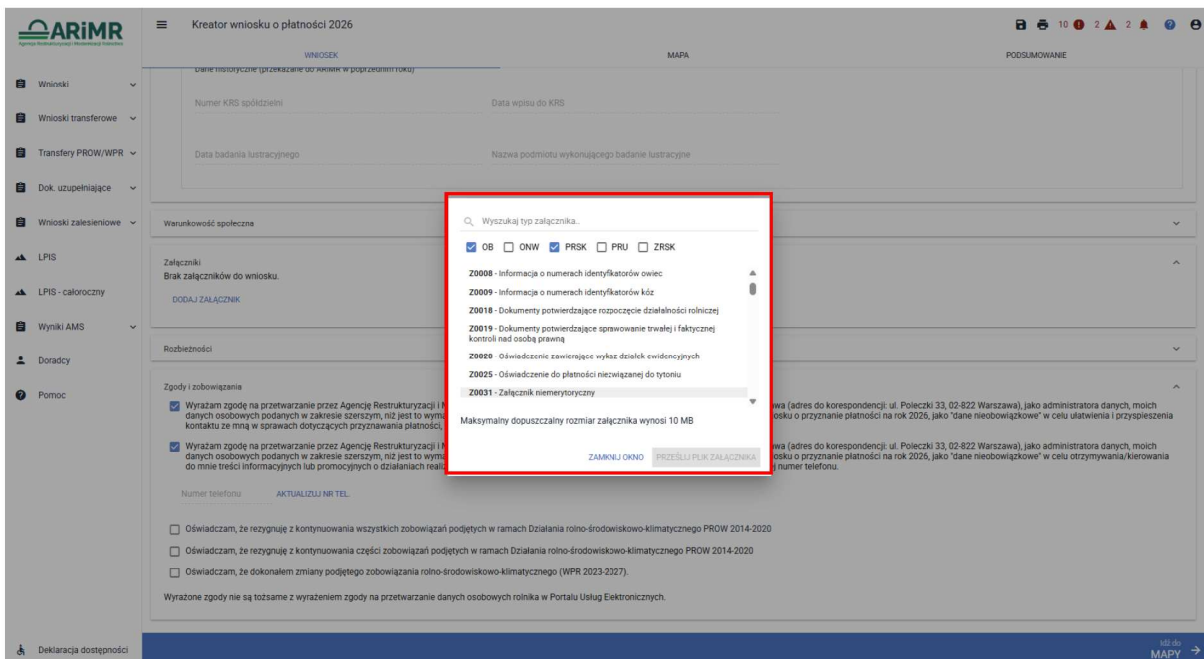
Sekcję należy wypełnić w przypadku, gdy minęło łącznie więcej niż 3 lata względem daty ostatniego badania lustracyjnego lub względem daty wpisu do KRS

Numer KRS spółdzielni

Data wpisu do KRS
Wybierz datę

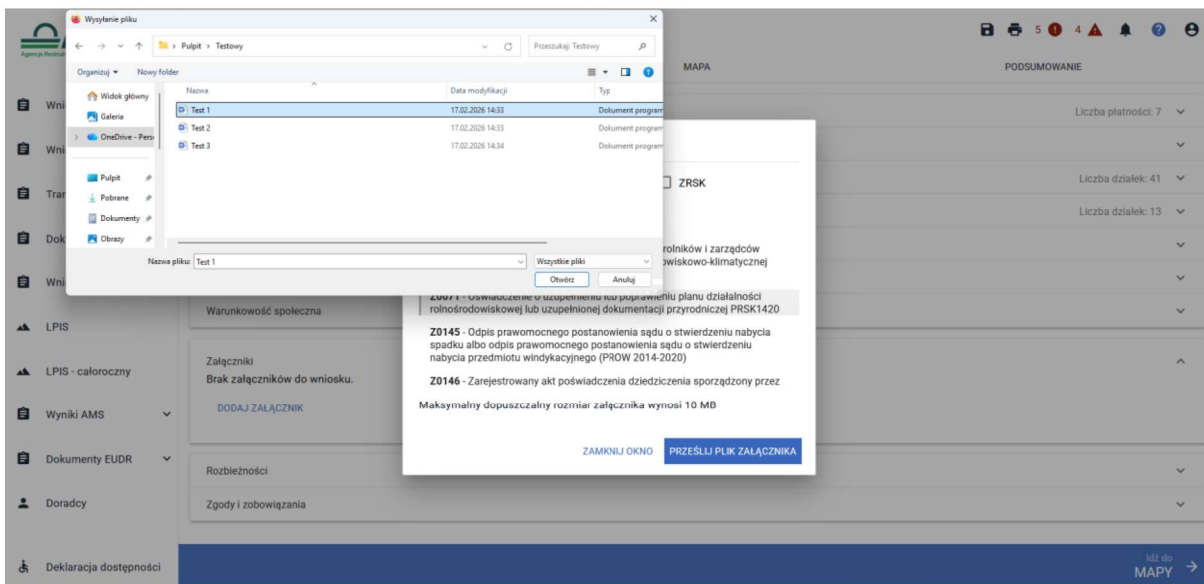
Idź do MAPY →

W przypadku dodawania załączników wymaganych w przypadku ubiegania się o płatność jako spółdzielnia, po wyborze wnioskowania płatności PRSK1420, w sekcji „ZAŁĄCZNIKI”, na dole ekranu dostępna jest opcja umożliwiająca dodanie niezbędnych załączników do wniosku.



Po wybraniu odpowiedniego załącznika z listy, uaktywnia się pole „PRZEŚLIJ PLIK ZAŁĄCZNIKA”. Po wybraniu tej funkcji należy dodać skan załącznika. Załączniki wymagające podpisu osoby trzeciej, dołącza się do formularza w aplikacji eWniosekPlus w postaci pliku w formacie JPEG, PDF, GIF, TIF, TIFF. Wymagane dokumenty, składane w trakcie postępowania można złożyć także za pomocą funkcjonalności Dokumenty Uzupelniające.

W przypadku dodawania załączników nazwy plików muszą się różnić, tym samym, jeśli dodajemy kilka plików w ramach jednego załącznika warto je ponumerować.



Po dodaniu wymaganego załącznika będzie on widoczny na liście dodanych załączników we wniosku:

Dodatkowo dla każdego załącznika zawierającego podpisy osób trzecich należy obowiązkowo zaznaczyć checkbox „Czy załącznik zawiera wymagane elementy/podpisy”.

Jeżeli dla wybranego rodzaju załącznika nie zostanie potwierdzone Czy załącznik zawiera wymagane elementy/podpisy, aplikacja zgłosi błąd o treści, np.:

„Dla załącznika <nazwa załącznika> nie potwierdzono, że zawiera wszystkie wymagane elementy i podpisy.”

W przypadku, kiedy na liście dostępnych do wyboru załączników brak jest odpowiadającego typu załącznika jaki chcemy dołączyć należy wówczas wybrać z listy typ załącznika o nazwie „Załącznik niemerytoryczny” - **Z0031**

ARIMR Agencja Restrukturyzacji i Modernizacji Rolnictwa

Kreator wniosku o płatności 2026

WNIOSEK MAPA PODSUMOWANIE

Rolnik aktywny zawodowo

Działki referencyjne
Całkowita powierzchnia kwalifikowalna do płatności PWD

Powierzchnie deklarowane (Działki rolne)

Normy GAEC7

Spółdzielnie

Warunkowość społeczna

Załączniki

Test 1.docx

Z0071 - Oświadczenie o uzupełnieniu lub PRSK1420

DODAJ ZAŁĄCZNIK

Rozbieżności

Zgody i zobowiązania

Liczba działek: 41

Liczba działek: 13

Liczba załączników: 1

Wyszukaj typ załącznika...

OB PRSK PRU RE2327 ZRSK

Z0031 - Załącznik niemerytoryczny

Z0048 - Oświadczenie o grupie rolników lub grupie rolników i zarządców ubiegających się o przyznanie płatności rolno-środowiskowo-klimatycznej 1420

Z0071 - Oświadczenie o uzupełnieniu lub poprawieniu planu działalności rolnośrodowiskowej lub uzupełnionej dokumentacji przyrodniczej PRSK1420

Z0145 - Odpis prawomocnego postanowienia sądu o stwierdzeniu nabycia spadku albo odpis prawomocnego postanowienia sądu o stwierdzeniu nabycia przedmiotu windykacyjnego (PROW 2014-2020)

Z0146 - Zarejestrowany akt poświadczenia dziedziczenia sporządzony przez

Maksymalny dopuszczalny rozmiar załącznika wynosi 10 MB

ZAMKNIJ OKNO PRZEŚLIJ PLIK ZAŁĄCZNIKA

Idź do MAPY

ARIMR Agencja Restrukturyzacji i Modernizacji Rolnictwa

Kreator wniosku o płatności 2026

WNIOSEK MAPA PODSUMOWANIE

Rolnik aktywny zawodowo

Działki referencyjne
Całkowita powierzchnia kwalifikowalna do płatności PWD: 160,34 ha

Powierzchnie deklarowane (Działki rolne)

Normy GAEC7

Spółdzielnie

Warunkowość społeczna

Załączniki

Test 1.docx

Z0031 - Załącznik niemerytoryczny

DODAJ ZAŁĄCZNIK

Rozbieżności

Zgody i zobowiązania

Liczba działek: 41

Liczba działek: 13

Liczba załączników: 1

Wyszukaj Testowy...

Nazwa	Data modyfikacji	Typ
Test 1	17.02.2025 14:38	Dokument programu
Test 2	17.02.2025 14:33	Dokument programu
Test 3	17.02.2025 14:34	Dokument programu

Wybierz plik: Test 1

Wszystkie pliki

Otwórz Anuluj

ZRSK

rolników i zarządców rolno-środowiskowo-klimatycznej

Z0071 - Oświadczenie o uzupełnieniu lub poprawieniu planu działalności rolnośrodowiskowej lub uzupełnionej dokumentacji przyrodniczej PRSK1420

Z0145 - Odpis prawomocnego postanowienia sądu o stwierdzeniu nabycia spadku albo odpis prawomocnego postanowienia sądu o stwierdzeniu nabycia przedmiotu windykacyjnego (PROW 2014-2020)

Z0146 - Zarejestrowany akt poświadczenia dziedziczenia sporządzony przez

Maksymalny dopuszczalny rozmiar załącznika wynosi 10 MB

ZAMKNIJ OKNO PRZEŚLIJ PLIK ZAŁĄCZNIKA

Idź do MAPY

ARIMR Agencja Restrukturyzacji i Modernizacji Rolnictwa

Kreator wniosku o płatności 2026

WNIOSEK MAPA PODSUMOWANIE

Rolnik aktywny zawodowo

Działki referencyjne
Całkowita powierzchnia kwalifikowalna do płatności PWD: 160,34 ha

Powierzchnie deklarowane (Działki rolne)

Normy GAEC7

Spółdzielnie

Warunkowość społeczna

Załączniki

Test 1.docx

Z0031 - Załącznik niemerytoryczny

DODAJ ZAŁĄCZNIK

Rozbieżności

Zgody i zobowiązania

Liczba załączników: 1

Czy załącznik zawiera wymagane elementy/podpisy

Idź do MAPY

Zakładka ZGODY i ZOBOWIĄZANIA

The screenshot shows the ARiMR application interface for creating an application for 2026 payments. The main content area is titled 'Zgody i zobowiązania (uzupełnij zgody)'. It contains several checkboxes for consent and declarations:

- Wyrażam zgodę na przetwarzanie przez Agencję Restrukturyzacji i Modernizacji Rolnictwa z siedzibą w Warszawie, Al. Jana Pawła II nr 70, 00-175 Warszawa (adres do korespondencji: ul. Poleczki 33, 02-822 Warszawa), jako administratora danych, moich danych osobowych podanych w zakresie szerszym, niż jest to wymagane na podstawie przepisów obowiązującego prawa, oznaczonych w formularzu wniosku o przyznanie płatności na rok 2026, jako "dane nieobowiązkowe" w celu ułatwienia i przyspieszenia kontaktu ze mną w sprawach dotyczących przyznawania płatności, z wykorzystaniem podanego przeze mnie poniżej numeru telefonu.
- Wyrażam zgodę na przetwarzanie przez Agencję Restrukturyzacji i Modernizacji Rolnictwa z siedzibą w Warszawie, Al. Jana Pawła II nr 70, 00-175 Warszawa (adres do korespondencji: ul. Poleczki 33, 02-822 Warszawa), jako administratora danych, moich danych osobowych podanych w zakresie szerszym, niż jest to wymagane na podstawie przepisów obowiązującego prawa, oznaczonych w formularzu wniosku o przyznanie płatności na rok 2026, jako "dane nieobowiązkowe" w celu otrzymywania/kierowania do mnie treści informacyjnych lub promocyjnych o działaniach realizowanych przez Agencję, za pośrednictwem SMS/MMS na podany przeze mnie poniżej numer telefonu.
- Oświadczam, że rezygnuję z kontynuowania wszystkich zobowiązań podjętych w ramach Działania rolno-środowiskowo-klimatycznego PROW 2014-2020
- Oświadczam, że rezygnuję z kontynuowania części zobowiązań podjętych w ramach Działania rolno-środowiskowo-klimatycznego PROW 2014-2020
- Oświadczam, że dokonałem zmiany podjętego zobowiązania rolno-środowiskowo-klimatycznego (WPR 2023-2027).

At the bottom, there is a note: 'Wyrażone zgody nie są tożsame z wyrażeniem zgody na przetwarzanie danych osobowych rolnika w Portalu Usług Elektronicznych.'

W zakładce "Zgody i zobowiązania" znajdują się zgody i zobowiązania do wykorzystania przez ARiMR danych wskazanych w części „MOJE KONTO”.

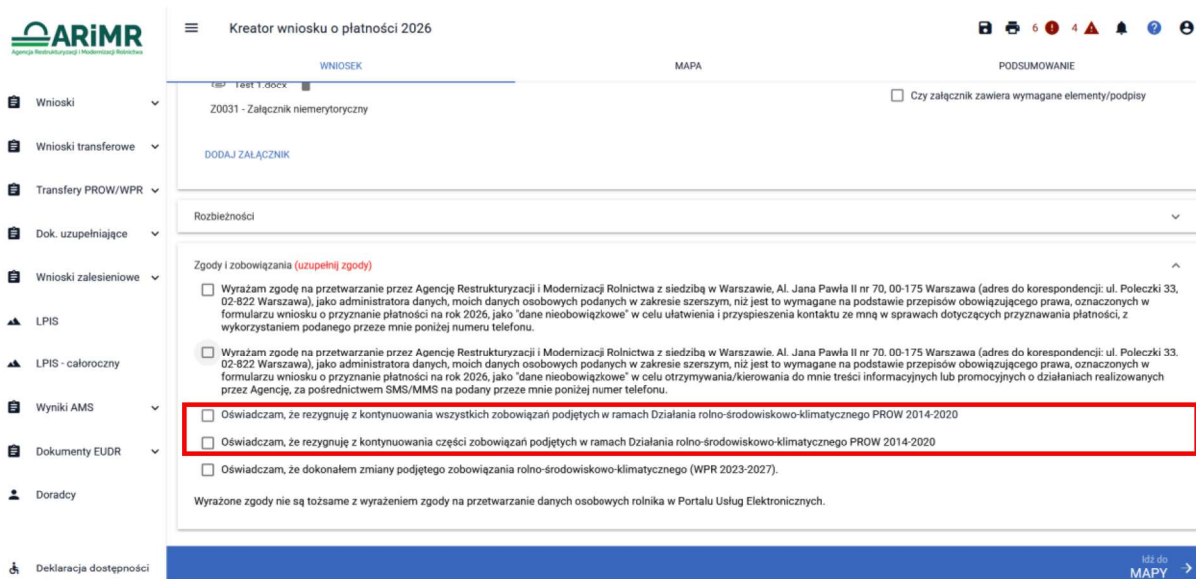
Wyrażam zgodę na przetwarzanie przez Agencję Restrukturyzacji i Modernizacji Rolnictwa z siedzibą w Warszawie, al. Jana Pawła II nr 70, 00-175 Warszawa (adres do korespondencji: ul. Poleczki 33, 02 822 Warszawa), jako administratora danych, moich danych osobowych podanych w zakresie szerszym, niż jest to wymagane na podstawie przepisów obowiązującego prawa, oznaczonych w formularzu wniosku o przyznanie płatności na rok 2026, jako „dane nieobowiązkowe” w celu ułatwienia i przyspieszenia kontaktu ze mną w sprawach dotyczących przyznawania płatności, z wykorzystaniem podanego przeze mnie poniżej numeru telefonu.

Wyrażam zgodę na przetwarzanie przez Agencję Restrukturyzacji i Modernizacji Rolnictwa z siedzibą w Warszawie, al. Jana Pawła II nr 70, 00-175 Warszawa (adres do korespondencji: ul. Poleczki 33, 02 822 Warszawa), jako administratora danych, moich danych osobowych podanych w zakresie szerszym, niż jest to wymagane na podstawie przepisów obowiązującego prawa, oznaczonych w formularzu wniosku o przyznanie płatności na rok 2026, jako „dane nieobowiązkowe” w celu otrzymywania/kierowania do mnie treści informacyjnych lub promocyjnych o działaniach realizowanych przez Agencję, za pośrednictwem SMS/MMS na podany przeze mnie poniżej numer telefonu.

W ramach tej zakładki dostępne są także *Oświadczenia o rezygnacji z kontynuowania części lub wszystkich zobowiązań Działania rolno-środowiskowo-klimatycznego PROW 2014-2020:*

„Oświadczam, że rezygnuję z kontynuowania wszystkich zobowiązań podjętych w ramach Działania rolno-środowiskowo-klimatycznego PROW 2014-2020”, albo

„Oświadczam, że rezygnuję z kontynuowania części zobowiązań podjętych w ramach Działania rolno-środowiskowo-klimatycznego PROW 2014-2020”



Po wyborze płatności PRSK1420 w zakładce „WNIOSEK” i przejściu do zakładki „MAPY” będzie dostępna deklaracja upraw.



Po wybraniu w zakładce „WNIOSEK” wniosku PRSK i przejściu do zakładki „MAPA” dostępne będzie wskazanie upraw do płatności rolno-środowiskowo-klimatycznej – kontynuacja zobowiązań podjętych w ramach PROW 2014-2020 – od kampanii 2026 ZRSK2327 (PRSK1420). W tym celu należy na wybranej działce referencyjnej narysować powierzchnię uprawy i w oknie deklaracji, które jest dostępne po kliknięciu na narysowaną geometrię, wskazać roślinę, która jest dotowana w ramach PRSK (zgodna z załącznikiem nr 4, a w przypadku Pakietu 1 – także uprawami wymienionymi w ust. 1, ust. 1a lub ust. 1 c załącznika nr 2 rozporządzenia rolno-środowiskowo-klimatycznego) oraz ze względu na konieczność uspołnienia nazw upraw wspólnych dla działania PRSK1420 zgodnie z poniższymi wyjątki:

Nazwa rośliny uprawnej w rozporządzeniu PRSK	Należy wybrać w aplikacji eWniosekPlus	Deklarowany Pakiet
arcydzięgiel litwor	arcydzięgiel litwor uprawa dwuletnia lub	1.1
arcydzięgiel litwor	arcydzięgiel litwor uprawa roczna	1.1
brukiew	brukiew jadalna	1.1
groch siewny (jadalny i pastewny, w tym peluszka) – w tym z rośliną podporową	groch siewny (w tym z rośliną podporową) w tym peluszka (w tym z rośliną podporową)	1.1
kapusta pekińska i rzepa ścierniskowa	kapusta pekińska	1.1
kapusta pekińska i rzepa ścierniskowa	rzepa ścierniskowa	1.1
koper włoski (fenkuł)	koper włoski uprawa dwuletnia	1.1
koper włoski (fenkuł)	koper włoski uprawa roczna	1.1
kozłek lekarski	kozłek lekarski uprawa dwuletnia	1.1
kozłek lekarski	kozłek lekarski uprawa roczna	1.1
len oleisty i len włóknisty	len oleisty	1.1
len oleisty i len włóknisty	len włóknisty	1.1
łędźwian	łędźwian siewny	1.1,
lnianka siewna (Inicznik)	lnianka siewna (Inicznik siewny)	1.1
nostrzyk biały	nostrzyk biały uprawa dwuletnia	1.1
nostrzyk biały	nostrzyk biały uprawa roczna	1.1
nostrzyk żółty	nostrzyk żółty (lekarski) uprawa dwuletnia	1.1
nostrzyk żółty	nostrzyk żółty (lekarski) uprawa wieloletnie	1.1
owies nagi (nagoziarnisty jary)	owies nagi	1.1
papryka roczna	papryka	1.1
pszenica orkisz – jara	pszenica orkisz jara	1.1
pszenica orkisz – ozima	pszenica orkisz ozima	1.1
pszenica płaskurka – jara	pszenica płaskurka jara	1.1
pszenica płaskurka – ozima	pszenica płaskurka ozima	1.1
pszenica samopsza – jara	pszenica samopsza jara	1.1
pszenica samopsza – ozima	pszenica samopsza ozima	1.1
pszenica zwyczajna – jara	pszenica zwyczajna jara	1.1
pszenica zwyczajna – ozima	pszenica zwyczajna ozima	1.1
roszpunka (roszponka) warzywna	roszponka (roszpunka)	1.1
szpinak warzywny (zwyczajny)	szpinak zwyczajny	1.1
tymianek właściwy	tymianek pospolity (właściwy)	1.1
wiesiołek dwuletni	wiesiołek dwuletni uprawa dwuletnia	1.1
wiesiołek dwuletni	wiesiołek dwuletni uprawa roczna	1.1
wyka kosmata (w tym z rośliną podporową)	wyka kosmata (w tym z rośliną podporową) uprawa dwuletnia	1.1
wyka kosmata (w tym z rośliną podporową)	wyka kosmata (w tym z rośliną podporową) uprawa roczna	1.1
żyto krzyca	żyto krzyca uprawa dwuletnia	1.1

żyto krzyca	żyto krzyca uprawa roczna	1.1
soczewica jadalna	soczewica jadalna (w tym z rośliną podporową)	1.1

WAŻNE!

Od Kampanii 2025 do wyboru są dostępne tylko poniższe formy kukurydzy:

- ✓ kukurydza (na kiszonkę),
- ✓ kukurydza (na ziarno),
- ✓ kukurydza (plantacja nasienna),
- ✓ kukurydza cukrowa.

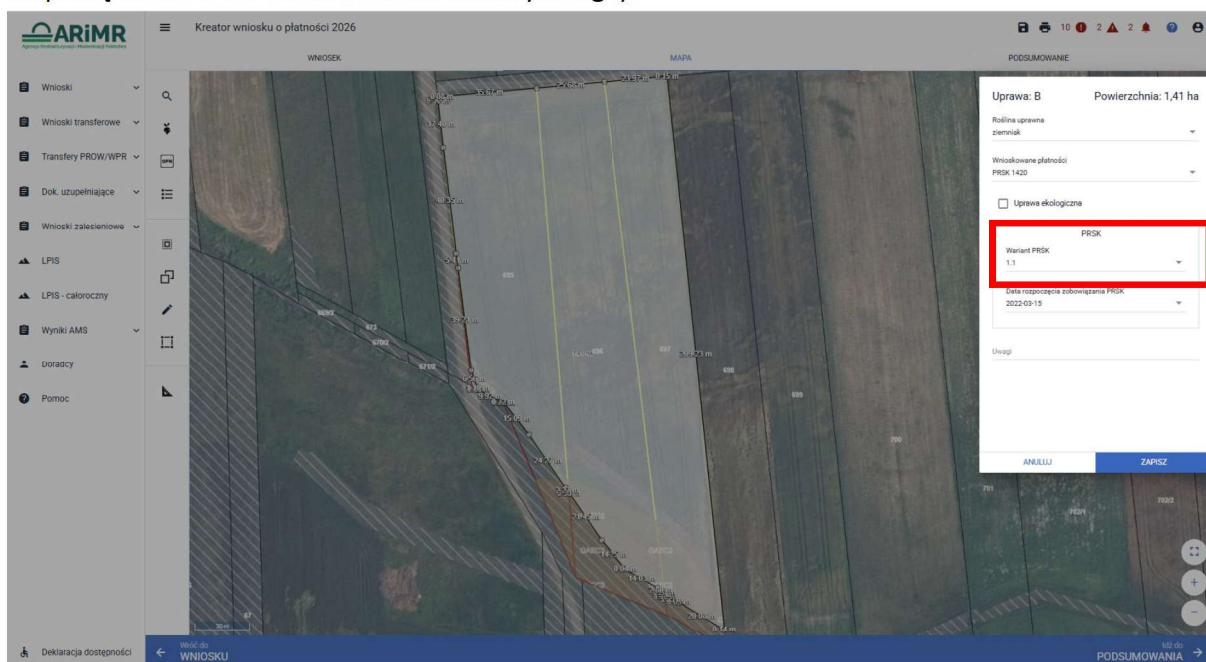
Kukurydza pękająca, kukurydza woskowata oraz kukurydza zwyczajna zgodnie z nowelizacją rozporządzenia rolno-środowiskowo-klimatycznego nie są już możliwe do deklaracji w ramach pakietu 1.

Uwaga!

W oknie deklaracji uprawy w zakładce „MAPA” nie będzie możliwe wskazanie danej uprawy do płatności PRSK1420, jeśli nie zostało wybrane wnioskowanie na pierwszej stronie.

1.2. Pakiet 1. Rolnictwo zrównoważone.

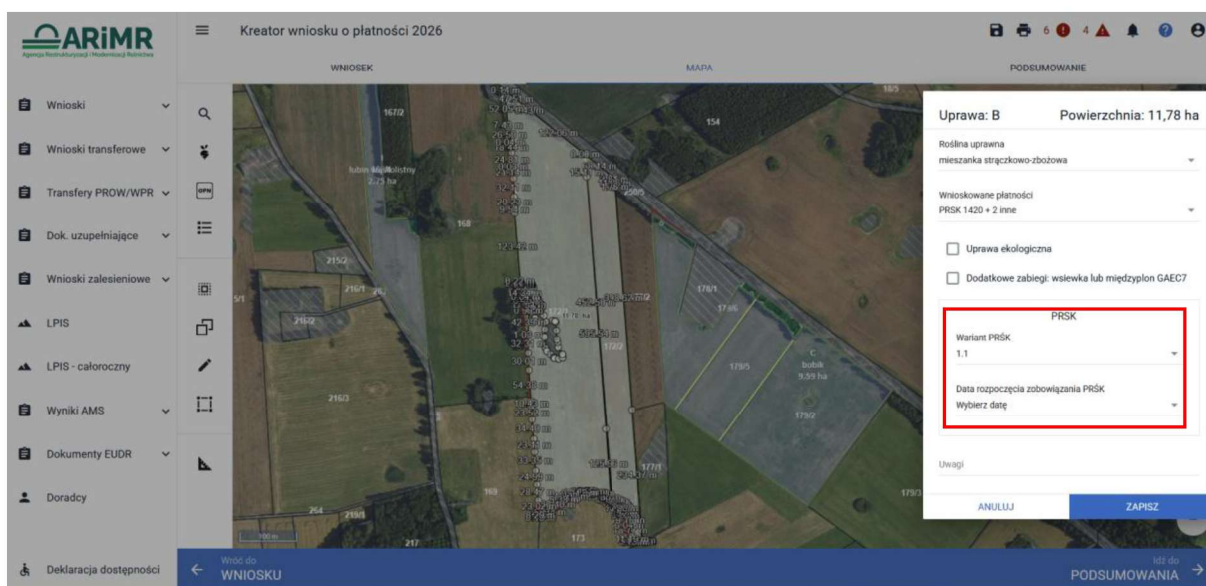
Po wybraniu w zakładce „WNIOSEK” wnioskowania PRSK i przejściu do zakładki „MAPA” dostępne będzie wskazanie upraw do płatności rolno-środowiskowo-klimatycznej – kontynuacja zobowiązań podjętych w ramach PROW 2014-2020 – od kampanii 2026 ZRSK2327 (PRSK1420). W tym celu należy na wybranej działce referencyjnej narysować powierzchnię uprawy (Dokładny opis narzędzi znajduje się w części wspólnej instrukcji) i w oknie deklaracji, które jest dostępne po kliknięciu na narysowaną geometrię wskazać roślinę, która jest dotowana w ramach PRSK1420 (zgodna z załącznikiem nr 4, a w przypadku Pakietu 1 – także uprawami wymienionymi w ust. 1, ust. 1a lub 1c załącznika nr 2 rozporządzenia rolno-środowiskowo-klimatycznego).



W przypadku deklaracji uprawy mieszanki roślin po wybraniu pozycji ze słownika roślin „Mieszanka...” należy zadeklarować skład mieszanki w polu rozwijanym poniżej.



Po wybraniu rośliny uprawianej uaktywni się pole **[Wnioskowe płatności]**, gdzie należy wskazać m.in. płatność PRSK1420. Po wybraniu płatności PRSK1420 uaktywni się kolejne pole **[Wariant PRSK]** gdzie należy wybrać wariant 1.1.



W przypadku wybrania rośliny niedotowanej w ramach wariantu 1.1 po wybraniu wnioskowanych płatności wybór wariantu 1.1 nie będzie możliwy. Dodatkowo na liście błędów pojawi się błąd:

„Dla uprawy <Uprawa.oznaczenie> <Uprawa.roslinaUprawna> wskazano na nieprawidłowy wariant/opcję. „Dlatego też w przypadku wyboru rośliny i braku dostępnego do wyboru wariantu należy się upewnić czy wybrana roślina jest dotowana w ramach danego wariantu.

Następnie w polu „**Data rozpoczęcia zobowiązania PRSK**” należy wskazać datę rozpoczęcia zobowiązania 15.03.2022.

Ponadto w przypadku realizacji wariantu 1.1 nazwę rośliny należy zadeklarować na każdej działce rolnej również tej niezgłoszonej do płatności w ramach wariantu 1.1 w danym roku. W przypadku działek niekwalifikujących się do przyznania płatności w ramach Pakietu 1, np. TUZ, rośliny sadownicze, uprawy na gruntach dodanych w kolejnych latach realizacji zobowiązania, itp., nie należy wskazywać numeru wariantu.

WAŻNE!

Od Kampanii 2025 do wyboru są dostępne tylko poniższe formy kukurydzy:

- ✓ kukurydza (na kiszonkę),
- ✓ kukurydza (na ziarno),
- ✓ kukurydza (plantacja nasienna),
- ✓ kukurydza cukrowa.

Kukurydza pękająca, kukurydza woskowata oraz kukurydza zwyczajna zgodnie z nowelizacją rozporządzenia rolno-środowiskowo-klimatycznego nie są już możliwe do deklaracji w ramach pakietu 1.

Uwaga!

Przy wyborze deklaracji wariantu dla danej uprawy należy zweryfikować poprawność deklaracji z planem działalności rolnośrodowiskowej. Deklaracja musi być zgodna ze stanem faktycznym oraz z planem działalności rolnośrodowiskowej przygotowanym przez uprawnionego doradcę rolnośrodowiskowego. Brak zgodności deklaracji może wiązać się z niedochowaniem podjętego zobowiązania rolno-środowiskowo-klimatycznego, a tym samym ze zmniejszeniem płatności i koniecznością zwrotu pobranych płatności.

W ramach deklaracji upraw do Pakietu 1 w zakładce podsumowanie prezentowana jest suma powierzchni wszystkich gruntów ornych w gospodarstwie oraz udział tej powierzchni w całości gruntów ornych w gospodarstwie.

WNIOSEK		MAPA	PODSUMOWANIE
Uzupelniajaca platnosc podstawowa			5,58 ha
Podsumowanie powierzchni Uzupelniajacej platnosci podstawowej			
Powierzchnie deklarowane do platnosci rolnośrodowiskowych			
Płatność rolno-środowiskowo-klimatyczna (PROW 2014-2020)		Grupa upraw	Pakiet / wariant
			Lączna powierzchnia deklarowana
			8,79 ha
Podsumowanie powierzchni dopłaty PRSK 1420 - Rolnictwo zrównoważone			
Grunty orne w gospodarstwie (weryfikacja wymogów pakietu 1 PRSK)			
	Grupa PRSK	Lączna powierzchnia deklarowana	Udział łącznej powierzchni deklarowanej w całości gruntów ornych
	mieszanka strączkowo-zbożowa	3,22 ha	36,63 %
	ziemniak	1,70 ha	19,34 %
	kapusta warzywna	1,51 ha	17,18 %
	pszenica ozima	1,33 ha	15,13 %
	Lączna powierzchnia pozostałych gruntów ornych	1,03 ha	11,72 %

W przypadku, kiedy powierzchnia uprawy głównej, obejmuje więcej niż 65 % całkowitej powierzchni gruntów ornych w gospodarstwie rolnym aplikacja prezentuje błąd o treści:

„Powierzchnia uprawy głównej< nazwa uprawy >, obejmuje więcej niż 65 % całkowitej powierzchni gruntów ornych w gospodarstwie rolnym.

WNIOSEK		MAPA	PODSUMOWANIE
Grunty orne w gospodarstwie (weryfikacja wymogów pakietu 1 PRSK)			
	Grupa PRSK	Lączna powierzchnia deklarowana	Udział łącznej powierzchni deklarowanej w całości gruntów ornych
	soczewica jadalna	21,99 ha	65,31 %
	pszenica ozima	11,23 ha	34,69 %
Zboża w gospodarstwie (weryfikacja wymogów pakietu 1 PRSK)			
	Lączna powierzchnia deklarowana	11,23 ha	34,69 %

Wysrysowano zadanej uprawy. Aby zgłosić uprawę do płatności należy narysować granicę uprawy oraz określić roślinę uprawną i wnioskowane płatności. W przypadku, gdy działka nie wchodzi w skład gospodarstwa należy ją usunąć z listy w zakładce MAPA. W przypadku, gdy działka wchodzi w skład gospodarstwa, ale nie jest używana rolniczo wniosek należy wysłać z błędem.

Powierzchnia uprawy głównej soczewica jadalna, obejmuje więcej niż 65 % całkowitej powierzchni gruntów ornych w gospodarstwie rolnym.

W gospodarstwie zadeklarowano mniej niż 4 różne uprawy stanowiące grunty orne.

Na mapie zadeklarowano uprawę A soczewica jadalna (w tym z rośliną podporową) o powierzchni 0,2, której geometria wykracza poza granice działek referencyjnych lub granice MKO dla działek referencyjnych w gospodarstwie rolnym. Należy dokonać edycji geometrii uprawy – brak poprawy geometrii uniemożliwi wysłanie wniosku. Jeżeli geometria uprawy jest prawidłowa, wówczas po zakończeniu edycji geometrii należy zgłosić dla niej rozbieżność.

W przypadku, kiedy powierzchnia upraw zbóż przekracza 65% powierzchni wszystkich gruntów ornych w gospodarstwie aplikacja prezentuje błąd o treści:

„Powierzchnia zbóż obejmuje więcej niż 65% całkowitej powierzchni gruntów ornych w gospodarstwie rolnym”.

Wniosek

MAPA

Uzupełniająca płatność podstawowa

Podsumowanie powierzchni Uzupełniającej płatności podstawowej

Powierzchnie deklarowane do płatności rolnośrodowiskowych

Grupa upraw	Pakiet / wariant	Łączna powierzchnia deklarowana
Płatność rolno-środowiskowo-klimatyczna (PROW 2014-2020)	1.1	3,03 ha

Podsumowanie powierzchni dopłaty PRSK 1420 - Rolnictwo zrównoważone

Grunty orne w gospodarstwie (weryfikacja wymogów pakietu 1 PRSK)

Grupa PRSK	Łączna powierzchnia deklarowana	Udział łącznej powierzchni deklarowanej w całości gruntów ornych
kapusta warzywna	2,00 ha	22,75 %
jęczmień jary	1,70 ha	19,34 %
pszenżyto ozime	1,33 ha	15,13 %
żyto ozime	1,22 ha	13,88 %
Łączna powierzchnia pozostałych gruntów ornych	1,03 ha	11,72 %

Zboża w gospodarstwie (weryfikacja wymogów pakietu 1 PRSK)

Łączna powierzchnia deklarowana	Udział łącznej powierzchni deklarowanej w całości gruntów ornych
6,79 ha	77,25 %

Spółdzielnie

Wniosek do MAPY

WYŚLIJ WNIOSZEK

W przypadku, kiedy powierzchnia jednej z czterech upraw jest mniejsza niż 10% powierzchni wszystkich gruntów ornych w gospodarstwie - w przypadku zastosowania czterech upraw aplikacja prezentuje błąd o treści:

„Powierzchnia minimum jednej z czterech upraw stanowiących grunt orny jest mniejsza niż 10% całkowitej powierzchni gruntów ornych w gospodarstwie rolnym”.

Wniosek

MAPA

Powierzchnie deklarowane do płatności rolnośrodowiskowych

Grupa upraw	Pakiet / wariant	Łączna powierzchnia deklarowana
Płatność rolno-środowiskowo-klimatyczna (PROW 2014-2020)	1.1	

Podsumowanie powierzchni dopłaty PRSK 1420 - Rolnictwo zrównoważone

Grunty orne w gospodarstwie (weryfikacja wymogów pakietu 1 PRSK)

Grupa PRSK	Łączna powierzchnia deklarowana	Udział łącznej powierzchni deklarowanej w całości gruntów ornych
kukurydza	6,03 ha	56,36 %
mieszanka strączkowo-zbożowa	2,68 ha	25,05 %
slonecznik	1,09 ha	10,19 %
sorgo	0,90 ha	8,41 %

Spółdzielnie

Dane w niniejszym panelu należy wypełnić w przypadku, gdy Twoje gospodarstwo stanowi spółdzielnię i chcesz zwiększyć obowiązujące limity.

Ubiegam się o przyznanie płatności jako spółdzielnia i wnioskuję o przyznanie tych płatności z uwzględnieniem liczby członków spółdzielni.

Warunkowość społeczna

Obowiązek wypełnienia niniejszej sekcji dotyczy jedynie pracodawców lub osób na rzecz których jest świadczona praca przez osoby fizyczne

Wniosek do MAPY

WYŚLIJ WNIOSZEK

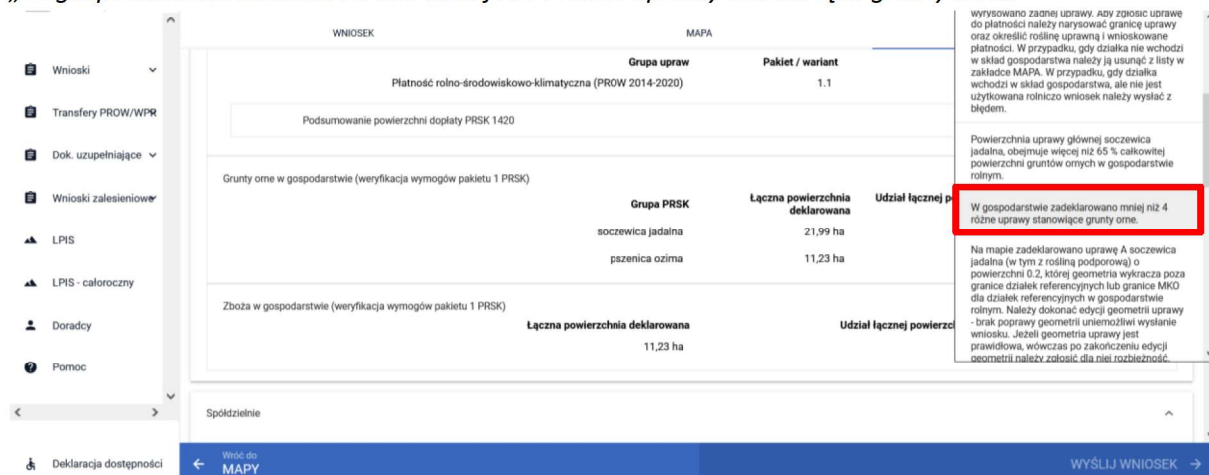
W przypadku, kiedy powierzchnia minimum jednej z trzech największych upraw jest mniejsza niż 10% całkowitej powierzchni gruntów ornych w gospodarstwie aplikacja prezentuje błąd o treści:

„Powierzchnia minimum jednej z trzech największych upraw stanowiących grunt orny jest mniejsza niż 10% całkowitej powierzchni gruntów ornych w gospodarstwie rolnym”.

W przypadku, kiedy udział pozostałych upraw łącznie, innych niż trzy największe uprawy jest mniejszy niż 10% powierzchni wszystkich gruntów ornych w gospodarstwie aplikacja prezentuje błąd o treści: „Udział sumy pozostałych (niż 3 największe) upraw jest mniejszy niż 10% wszystkich gruntów ornych w gospodarstwie”.

W przypadku gdy w gospodarstwie zostaną zadeklarowane mniej niż 4 uprawy stanowiące grunty orne aplikacja zgłosi błąd:

„W gospodarstwie zadeklarowano mniej niż 4 różne uprawy stanowiące grunty orne.”



Zobowiązanie w ramach Pakietu 1. Rolnictwo zrównoważone może być jednocześnie realizowane na tym samym obszarze z zobowiązaniem rolno-środowiskowo-klimatycznym (WPR 2023-2027) w ramach obu wariantów Interwencji 5. Zachowanie zasobów genetycznych roślin w rolnictwie, oraz zobowiązaniem rolno-środowiskowo-klimatycznym (WPR 2023-2027) w ramach obu wariantów Interwencji 7. Bioróżnorodność na gruntach ornych.

Zasady łączenia oraz sposób deklaracji zostały opisane w rozdziale 1.6.

W ramach kompletnej deklaracji PRSK1420 należy pamiętać o dodaniu obowiązkowych załączników, a w przypadku łączenia zobowiązania z płatnościami rolno-środowiskowo-klimatycznymi WPR 2023-2027 również załączników dotyczących zobowiązań w ramach interwencji WPR 2023-2027.

Załączniki do wniosku oraz dokumenty składane w trakcie postępowania w ramach Pakietu 1:

Nazwa dokumentu	Dodatkowe informacje	Symbol dokumentu
Załączniki do wniosku		
Oświadczenie współposiadacza o wyrażeniu zgody na przyznanie rolnikowi płatności bezpośrednich lub przejściowego wsparcia krajowego lub płatności ONW lub płatności rolno-środowiskowo-klimatycznej w ramach WPR 2023-2027 lub płatności ekologicznej lub płatności rolno-środowiskowo-klimatycznej w ramach PROW 2014-2020	Załącznik składany w przypadku, gdy co najmniej jedna działka referencyjna lub jedna powierzchnia deklarowana do płatności jest przedmiotem współposiadania. Oświadczenie jest składane dla każdego współposiadacza oddzielnie, natomiast nie jest składane, jeżeli współposiadaczem jest małżonek wnioskującego o płatność.	O-1/1001

Oświadczenie o liczbie członków spółdzielni, oraz	Załączniki składane w przypadku, jeżeli wniosek o przyznanie płatności rolno-środowiskowo-klimatycznej dotyczy Pakietu 1 lub wariantów Pakietu 5 i jest składany przez spółdzielnię.	-
Oświadczenie o poddaniu się badaniu lustracyjnemu, albo	Załączniki (inne niż dokumenty zewnętrzne) generowane automatycznie w aplikacji eWnioskiPlus.	-
Oświadczenie podmiotu przeprowadzającego badanie lustracyjne, o poddaniu się danej spółdzielni produkcji rolnej albo spółdzielni rolników temu badaniu, lub		Dokument zewnętrzny
Inny dokument potwierdzający, że dana spółdzielnia produkcji rolnej albo spółdzielnia rolników poddała się temu badaniu		Dokument zewnętrzny
Dokumenty składane w trakcie postępowania – do 9 czerwca 2026 r.		
Oświadczenie o rezygnacji z kontynuowania zobowiązania PROW 2014-2020	Dokument składany jeżeli rolnik nie akceptuje dostosowania do ram prawnych Planu Strategicznego dla Wspólnej Polityki Rolnej na lata 2023–2027.	O-5/394
Dokument składany w trakcie postępowania – do 2 listopada 2026 r.		
Kopia dokumentu zawierającego wyniki analizy gleby oraz	Dokument składany w ostatnim roku realizacji zobowiązania w ramach Pakietu 1.	Dokument zewnętrzny
Oświadczenie, w którym są wskazane działki rolne, których dotyczą wyniki analizy gleby		O-4/394
Dokument składany najpóźniej w terminie określonym do składania wniosków o przyznanie płatności – do 14 marca 2027 r.		
Oświadczenie o uzupełnieniu lub poprawieniu planu działalności rolnośrodowiskowej	Dokument składany, jeżeli w kampanii 2024 stwierdzono, że plan działalności rolnośrodowiskowej jest niekompletny lub jest niezgodny z informacjami przekazanymi we wniosku i załącznikami do niego.	O-2/394

1.3. Pakiet 4. Cenne siedliska i zagrożone gatunki ptaków na obszarach Natura 2000 oraz Pakiet 5. Cenne siedliska poza obszarami Natura 2000.

Przed rozpoczęciem deklaracji działek w ramach dowolnego wariantu Pakietu 4. Cenne siedliska i zagrożone gatunki ptaków na obszarach Natura 2000 lub dowolnego wariantu Pakietu 5. Cenne siedliska poza obszarami Natura 2000, należy w każdym przypadku w oknie Mapa rozwinąć obiekt WARSTWY i wybrać warstwy Natura 2000 SOO i Natura 2000 OSO.

Jeżeli w trakcie realizacji zobowiązania rolno-środowiskowo-klimatycznego w ramach wariantu Pakietu 4, obszary objęte tym zobowiązaniem zostaną wyłączone z obszaru Natura 2000, zobowiązanie to staje się zobowiązaniem w ramach odpowiedniego wariantu Pakietu 5. W przypadku

wariantów 4.7-4.11, które nie mają swoich odpowiedników w Pakiecie 5, zobowiązanie takim przypadku nadal jest realizowane w ramach tych wariantów.

Analogicznie, jeżeli w trakcie realizacji zobowiązania rolno-środowiskowo-klimatycznego w ramach wariantu Pakietu 5 obszary objęte tym zobowiązaniem, zostaną objęte obszarem Natura 2000, zobowiązanie to staje się zobowiązaniem rolno-środowiskowo-klimatycznym w ramach odpowiedniego wariantu Pakietu 4.



Po wybraniu w zakładce „**WNIOSEK**” wnioskowania PRSK1420 i przejściu do zakładki „**MAPA**” dostępne będzie wskazanie upraw do płatności rolno-środowiskowo-klimatycznej - zobowiązania kontynuacyjne PROW 2014-2020. W tym celu należy na wybranej działce referencyjnej narysować powierzchnię uprawy (Dokładny opis narzędzi znajduje się w części wspólnej instrukcji) i w oknie deklaracji, które jest dostępne po kliknięciu na narysowaną geometrię wskazać roślinę TUZ, a dla siedlisk niebędących TUZ (obszary przyrodnicze), należy, jako uprawę zadeklarować **OP** (obszar przyrodniczy).



Kolejnym krokiem jest wskazanie wnioskowanych pól w tym przypadku konieczne jest zaznaczenia PRSK1420. Po zaznaczeniu tej pólności uaktywni się kolejne pole, w którym należy wskazać realizowany wariant - np. 4.2.



Następnie zostanie uaktywnione pole **[Sposób użytkowania]**, gdzie należy wybrać z listy rozwijalnej odpowiedni sposób użytkowania (kośny, kośno-pastwiskowy, pastwiskowy).



Po wybraniu sposobu użytkowania kośny lub kośno-pastwiskowy pojawi się komunikat informujący, o konieczności wyrysowania powierzchni niekoszonych. Jeżeli ekspert dopuścił koszenie całej powierzchni należy zaznaczyć checkbox oraz wybrać zakres koszenia: cała powierzchnia.



Opcja rysowania powierzchni niekoszonej dostępna jest również w panelu bocznym i aktywujemy ją wybierając „Powierzchnie niekoszone”. Opcję tą wybieramy również w celu zakończenia rysowania, kiedy chcemy dokonać dalszej deklaracji w oknie „MAPY”.




Ze względu na konieczność wskazywania powierzchni niekoszonych w dwóch kolejnych latach na innej części uprawy w ramach wariantów Pakietu 4 i 5 PRSK1420, dane w zakresie geometrii powierzchni niekoszonych z Kampanii 2025 (powierzchnie niekoszone z 2025 roku widoczne są po włączeniu warstw) z personalizowanych wniosków zostały usunięte. Dlatego też należy pamiętać o wyrysowaniu wszystkich powierzchni niekoszonych w gospodarstwie zgodnie z Planem rolnośrodowiskowym.

Dla tych wszystkich działek, dla których nie wskazano sposobu użytkowania pojawi się błąd informujący o konieczności wskazania sposobu użytkowania:

„Dla uprawy z deklarowanym wariantem Pakietu 4 lub 5 nie został określony sposób użytkowania.”



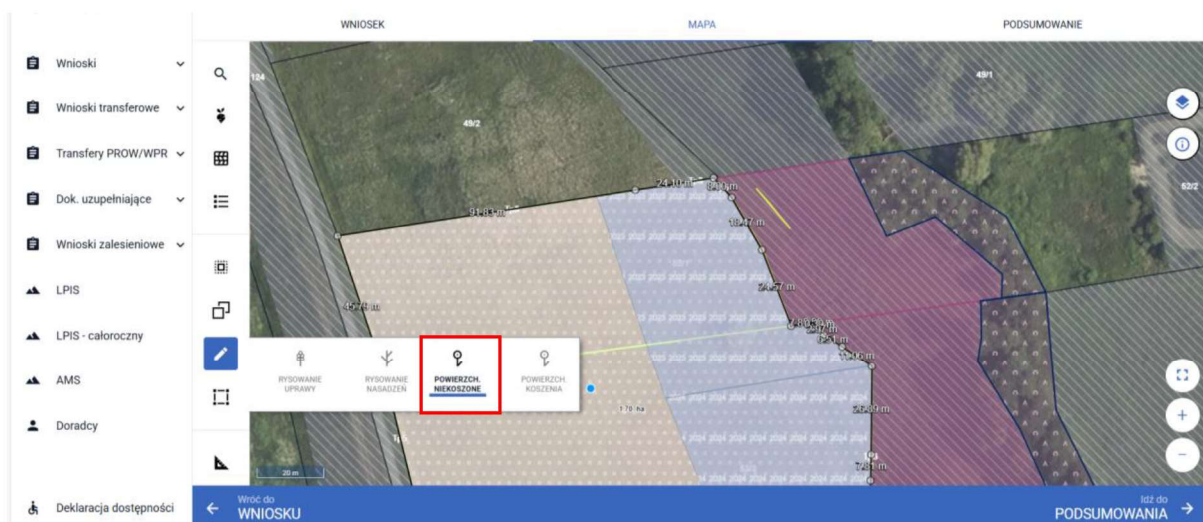
Po określeniu sposobu użytkowania, aplikacja umożliwi wyrysowanie powierzchni niekoszonej. Dodatkowo w wizualizacji zostały udostępnione warstwy z geometriami powierzchni niekoszonych z Kampanii 2024 oraz 2025, które w oknie „MAPA” można w dowolnym momencie włączyć.



Dane te mogą być pomocne w wyrysowaniu powierzchni niekoszonej na bieżącą kampanię. Należy pamiętać, iż powierzchnie te nie mogą się pokrywać w żadnym miejscu z powierzchnią niekoszoną z poprzedniej kampanii (tj. 2025).

W celu narysowania nowej powierzchni niekoszonej na tej samej działce należy kliknąć na daną działkę, spowoduje to przejście geometrii danej uprawy w tryb edycji.

A następnie z Panelu bocznego wybieramy opcję „Narysuj” i z rozwiniętej listy wybieramy opcję „Powierzchnie niekoszone”.



Uwaga!

Opcja „Narysuj Powierzchnie niekoszone” będzie nieaktywna, gdy geometria uprawy nie będzie w trybie edycji lub został wskazany sposób użytkowania - pastwiskowy.

Po wybraniu tej funkcji aplikacja uruchomi rysowanie powierzchni niekoszonej o czym będzie świadczyć pojawienie się „kropki” przy kursorze myszki.

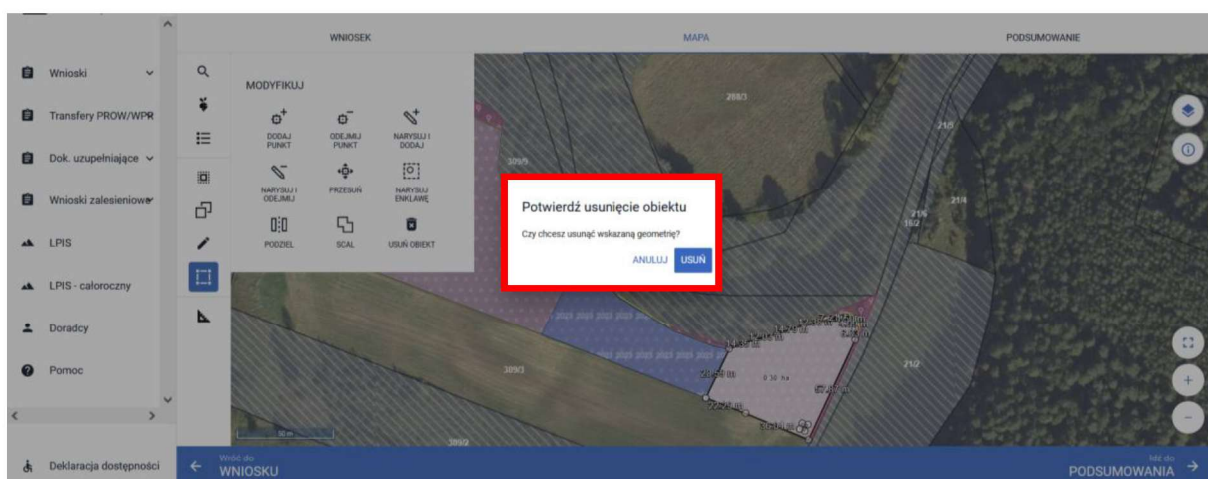
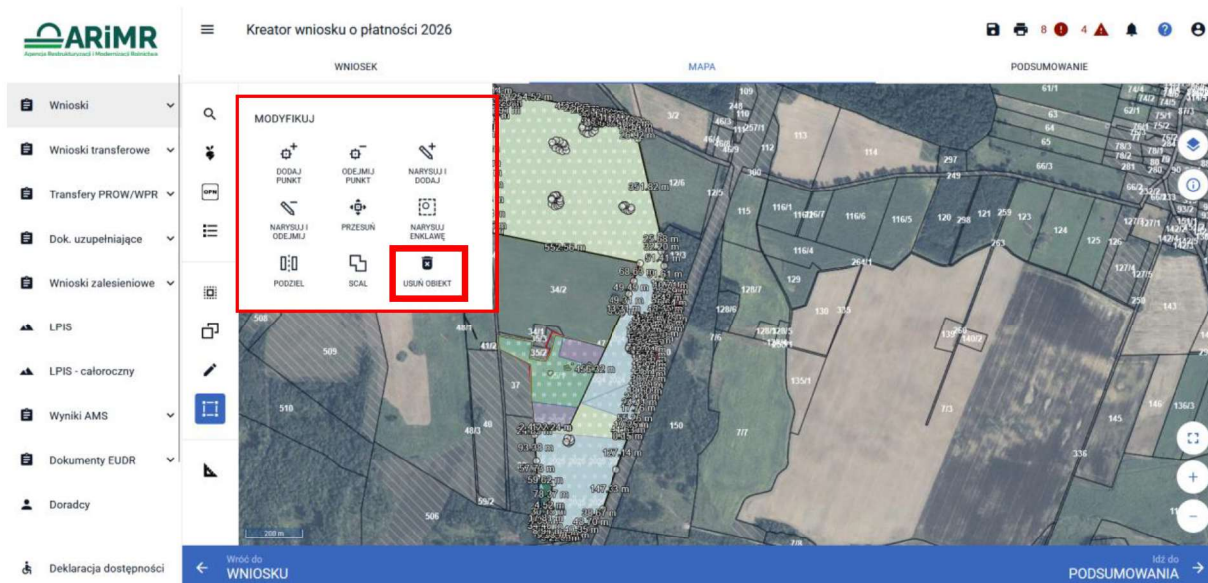
Rysując powierzchnię niekoszoną można granice jego obszaru poprowadzić poza granicami działki. Po zakończeniu rysowania (dwuklik) aplikacja automatycznie dotnie granice obszaru niekoszonego do granic uprawy.

Aby wyłączyć funkcję rysowania powierzchni niekoszonych należy ponownie w panelu bocznym wybrać „POWIERZCHNIE NIEKOSZONE”.

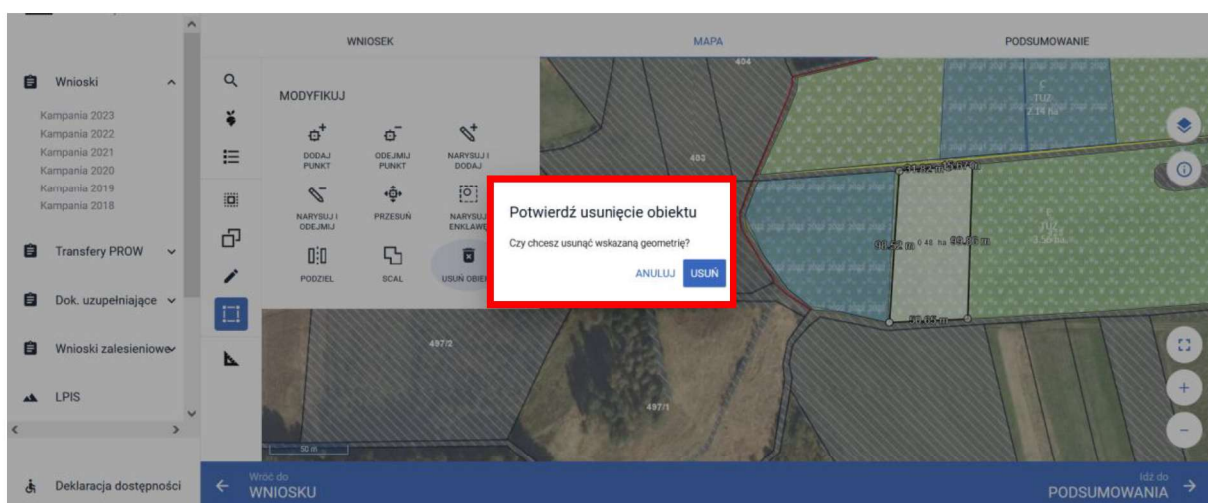
Jeśli zajdzie konieczność usunięcia narysowanej geometrii powierzchni niekoszonej należy najpierw wskazać geometrię na mapie i w ten sposób przejdzie ona w tryb edycji.



Następnie z Panelu bocznego należy wybrać opcję **Modyfikuj** i wybrać funkcję **[usuń obiekt]**.



Po wybraniu tej funkcji pojawi się komunikat: „Potwierdź usunięcie obiektu”, gdzie wybieramy „USUŃ”.



W ten sposób została usunięta nieaktualna powierzchnia niekoszona na danej uprawie.



Dodatkowo w aplikacji została dodana funkcjonalność automatycznego sprawdzania pokrywania się powierzchni niekoszonych z Kampanii 2025.



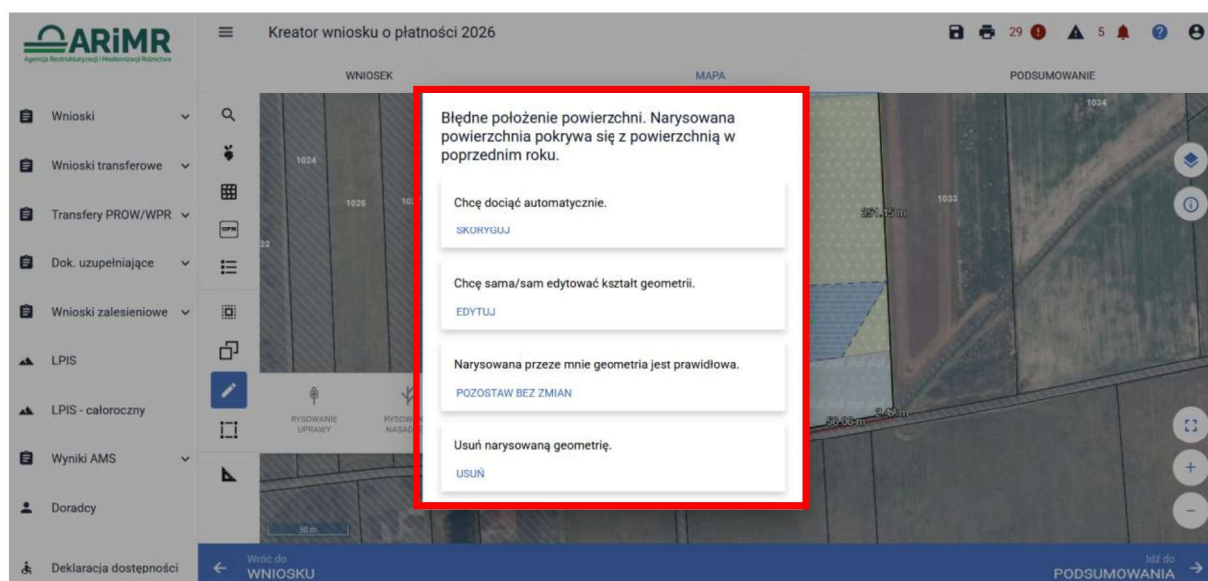
W przypadku, kiedy narysowana geometria powierzchni niekoszonej z bieżącej Kampanii pokryje się z geometrią powierzchni niekoszonej z poprzedniej kampanii aplikacja zgłosi komunikat:

„Wyrysowana w ramach uprawy <nazwa_uprawy> o powierzchni <powierzchnia_uprawy> geometria gruntów niekoszonych pokrywa się z geometrią gruntów niekoszonych z ubiegłego roku.”



Dostępne są do wyboru 4 opcje:

- Skoryguj
- Edytuj
- Pozostaw bez zmian
- Usuń



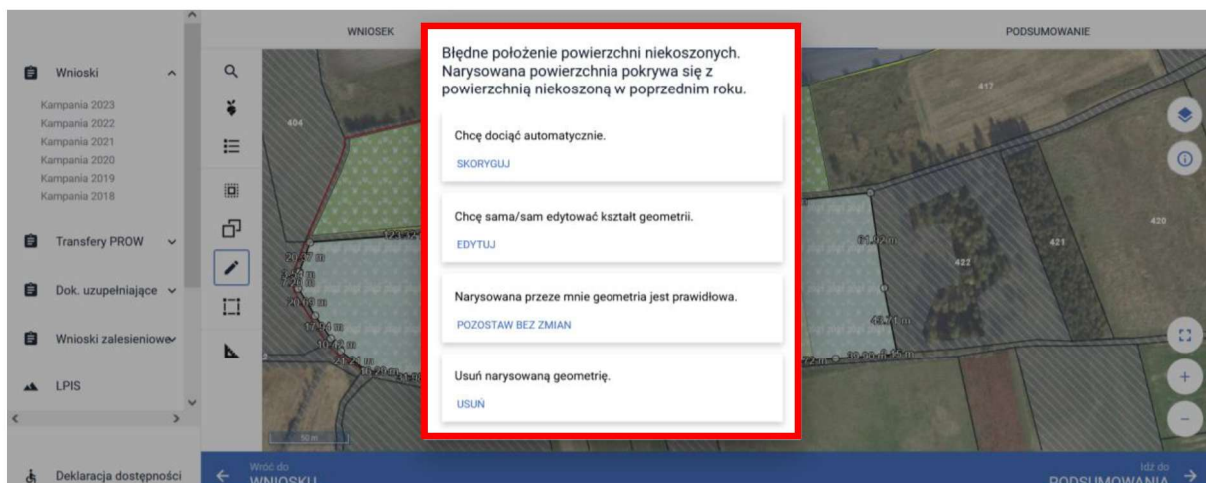
Wybierając opcję **[Skoryguj]** aplikacja sama dotnie automatycznie narysowaną powierzchnię niekoszoną tak aby nie nachodziła na geometrię powierzchni niekoszonej z roku poprzedniego.



Wybierając opcję **[Edytuj]** operator może samodzielnie przesunąć granice narysowanej powierzchni niekoszonej.



Po zakończeniu modyfikacji geometrii operator ma do wyboru dwie opcje **[Anuluj]** lub **[Zakończ edycje]**. Anulowanie spowoduje usunięcie narysowanej geometrii, natomiast wybierając **[Zakończ edycje]** następuje zatwierdzenie zmodyfikowanej geometrii. Jeśli w wyniku modyfikacji nadal geometria nachodzi na siebie pojawia się ponownie okno z informacją o nachodzeniu powierzchni niekoszonych oraz ponownie prezentuje opcje do wyboru **[Skoryguj]**, **[Edytuj]**, **[Pozostaw bez zmian]**, **[Usuń]** gdzie operator może ponownie zdecydować z której opcji chce skorzystać.



Wybierając opcję [**Pozostaw bez zmian**] operator świadomie decyduje się na pozostawienie powierzchni niekoszonych pokrywających się.

Wybierając opcję [**Usuń**] narysowana geometria powierzchni niekoszonej zostanie usunięta.



Uwaga!

Należy obowiązkowo zweryfikować zgodność powierzchni wyrysowanej w oknie „MAPY” oraz powierzchni obszaru niekoszonego wskazanego przy danej działce w zakładce „WNIOSEK”.

Aby sprawdzić powierzchnię narysowanego obszaru niekoszonego w oknie „MAPY” należy wskazać ten obszar na mapie i po przejściu geometrii w tryb edycji będzie widoczna powierzchnia obszaru niekoszonego.



Następnie należy sprawdzić tę powierzchnię z powierzchnią która jest prezentowana w zakładce „WNIOSEK” w Powierzchniach deklarowanych (Działki rolne)/Dodatkowe dane PRSK1420.

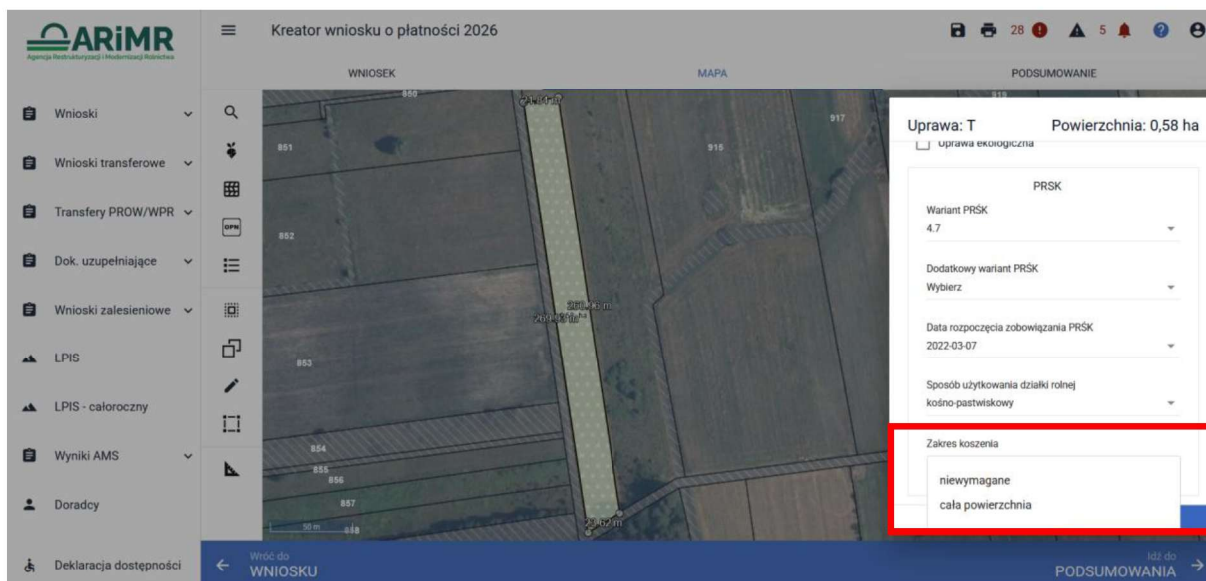
WNIOSEK		MAPA		PODSUMOWANIE
J	TUZ	0,81 ha	ONW_2327, PRSK_1420, PWD_2327	MAPA
K	TUZ	1,70 ha	ONW_2327, PRSK_1420, PWD_2327	MAPA
L	TUZ	1,36 ha	ONW_2327, PRSK_1420, PWD_2327	MAPA
M	TUZ	3,32 ha	ONW_2327, PRSK_1420, PWD_2327	MAPA

Dodatkowe dane PRSK1420
 Wariant PRSK: 5.5
 Data rozpoczęcia zobowiązania PRSK: 2022-03-15
 Sposób użytkowania działki rolnej: kośny
 Powierzchnia niekoszona: 0,69 ha
 Procentowy udział powierzchni niekoszonej: 20,78 %

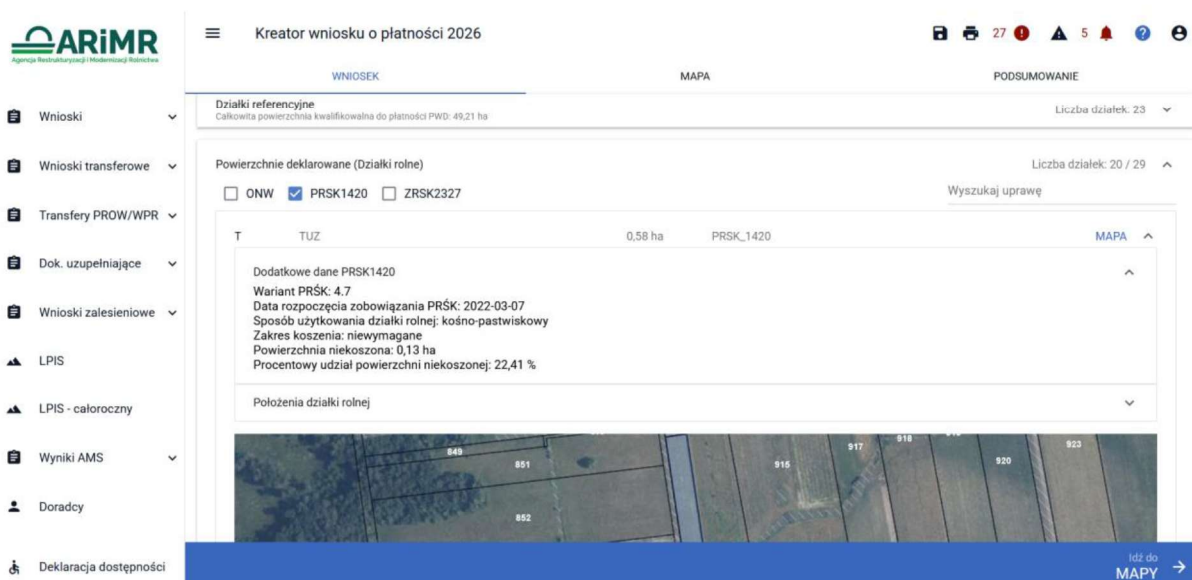
Położenia działki rolnej

Natomiast jeśli ekspert przyrodniczy lub doradca rolnośrodowiskowy dopuścił zrezygnowanie z pozostawienia powierzchni niekoszonej bądź dopuścił skoszenie całej powierzchni upraw należy w Zakładce „MAPA” przy każdej uprawie w polu „Zakres koszenia” wybrać odpowiednie opcje. Dla tych przypadków, gdzie cała powierzchnia uprawy pozostanie niekoszona należy wybrać **[niewymagane]** natomiast gdy cała powierzchnia uprawy zostanie skoszona – należy wybrać **[cała powierzchnia]**.

Określenie zakresu koszenia: „Niewymagane” lub „Cała powierzchnia” w przypadku deklaracji wariantu 4.6.2 lub 5.6.2 PRSK1420, gdzie ekspert przyrodniczy, wskaże w danym roku, iż cała działka będzie koszona lub cała ma pozostać niekoszona, jest możliwe bez podawania sposobu użytkowania (kośny/kośno-pastwiskowy). W takich przypadkach nie należy rysować geometrii powierzchni niekoszonej.



Prawidłowa deklaracja takich przypadków nie powinna zawierać wyrysowanej powierzchni nieskoszonej, natomiast obowiązkowo powinien zostać wybrany „Zakres koszenia”.



Zasady zaznaczania części upraw (działek rolnych), które mają pozostać nieskoszone w danym roku, w przypadku deklarowania działek: do Pakietów 4 i 5 w ramach działania rolno-środowiskowo-klimatycznego.

W przypadku realizacji wariantów w zakresie Pakietu 4. *Cenne siedliska i zagrożone gatunki ptaków na obszarach Natura 2000* oraz Pakietu 5. *Cenne siedliska poza obszarami Natura 2000* w ramach zobowiązania rolno-środowiskowo-klimatycznego, na uprawach wyrysowanych na mapie, rolnik dodatkowo wyrysowuje, część upraw, która ma pozostać nieskoszona w danym roku na podstawie dokumentacji przyrodniczej, a w przypadku wariantu 4.7 – planu działalności rolnośrodowiskowej.

Powierzchnie nieskoszone na uprawie należy zaznaczyć tylko w przypadku kośnego i kośno-pastwiskowego sposobu użytkowania trwałych użytków zielonych lub obszarów przyrodniczych.

W przypadku zobowiązania rolno-środowiskowo-klimatycznego, liczba pokosów w ciągu roku, % powierzchni, która ma pozostać nieskoszona, które fragmenty powinny pozostać nieskoszone oraz możliwość rezygnacji z pozostawiania powierzchni nieskoszonej określa ekspert przyrodniczy w dokumentacji przyrodniczej, a w przypadku realizacji wariantu 4.7 – doradca rolnośrodowiskowy w planie działalności rolnośrodowiskowej.

W ramach zobowiązania rolno-środowiskowo-klimatycznego w przypadku upraw nieprzekraczających 0,5 ha (w przypadku wariantu 4.1/5.1, 4.3/5.3) lub 1 ha (w przypadku wariantu 4.2/5.2, 4.4/5.4, 4.5/5.5, 4.7, 4.8, 4.10, 4.11), ekspert przyrodniczy lub doradca rolnośrodowiskowy (wariant 4.7) może dopuścić, co roku zrezygnowanie z pozostawienia powierzchni nieskoszonej bądź, co roku dopuścić skoszenie całej powierzchni uprawy.

Należy przejść do Zakładki „**MAPA**” i przy każdej uprawie, dla której ekspert przyrodniczy lub doradca rolnośrodowiskowy dopuścił zrezygnowanie z pozostawienia powierzchni nieskoszonej bądź dopuścił skoszenie całej powierzchni uprawy należy dokonać deklaracji w ramach pola „**Zakres koszenia**”.

W przypadku upraw, dla których w 2026 roku cała powierzchnia uprawy pozostanie nieskoszona należy wybrać **[niewymagane]** lub gdy cała powierzchnia zostanie skoszona – należy wybrać **[cała powierzchnia]** w oknie „**MAPA**”.

Prawidłowa deklaracja takich przypadków powinna nie zawierać wyrysowanej powierzchni nieskoszonej, natomiast obowiązkowo powinien zostać wybrany **Zakres koszenia**.

Uwaga!

Informacje zawarte we wniosku i załącznikach do wniosku, powinny być zgodne z informacjami zawartymi w planie działalności rolnośrodowiskowej, w szczególności ze szkicem gospodarstwa rolnego (m.in. w zakresie powierzchni uprawy, która ma pozostać nieszkodzona w danym roku - w przypadku Pakietu 4. lub 5.) oraz Informacją zawierającą wymogi określone przez eksperta przyrodniczego w zakresie Pakietu 4. Cenne siedliska i zagrożone gatunki ptaków na obszarach Natura 2000 lub Pakietu 5. Cenne siedliska poza obszarami Natura 2000 lub Informacją zawierającą wymogi określone przez doradcę rolnośrodowiskowego w zakresie wariantu 4.7. Ekstensywne użytkowanie na obszarach specjalnej ochrony ptaków (OSO).

W ramach kompletnej deklaracji PRSK1420 należy pamiętać o dodaniu obowiązkowych załączników.

Załączniki do wniosku oraz dokumenty składane w trakcie postępowania w ramach wariantów Pakietu 4 i 5:

Nazwa dokumentu	Dodatkowe informacje	Symbol dokumentu
Załączniki do wniosku		
Oświadczenie współposiadacza o wyrażeniu zgody na przyznanie rolnikowi płatności bezpośrednich lub przejściowego wsparcia krajowego lub płatności ONW lub płatności rolno-środowiskowo-klimatycznej w ramach WPR 2023-2027 lub płatności ekologicznej lub płatności rolno-środowiskowo-klimatycznej w ramach PROW 2014-2020	Załącznik składany w przypadku, gdy co najmniej jedna działka referencyjna lub jedna powierzchnia deklarowana do płatności jest przedmiotem współposiadania. Oświadczenie jest składane dla każdego współposiadacza oddzielnie, natomiast nie jest składane, jeżeli współposiadaczem jest małżonek wnioskującego o płatność.	O-1/1001
Oświadczenie o liczbie członków spółdzielni, oraz	Załączniki składane w przypadku, jeżeli wniosek o przyznanie płatności rolno-środowiskowo-klimatycznej (PROW 14/20) dotyczy Pakietu 1 lub wariantów Pakietu 5 i jest składany przez spółdzielnię. Załączniki (inne niż dokumenty zewnętrzne) generowane automatycznie w aplikacji eWniosekPlus.	-
Oświadczenie o poddaniu się badaniu lustracyjnemu, albo		-
Oświadczenie podmiotu przeprowadzającego badanie lustracyjne, o poddaniu się danej spółdzielni produkcji rolnej albo spółdzielni rolników temu badaniu, lub		Dokument zewnętrzny
Inny dokument potwierdzający, że dana spółdzielnia produkcji rolnej albo spółdzielnia rolników poddała się temu badaniu		Dokument zewnętrzny
Dokumenty składane w trakcie postępowania – do 13 lipca 2026 r.		
Informacja zawierająca wymogi określone przez eksperta przyrodniczego w zakresie Pakietu 4. Cenne siedliska i zagrożone gatunki ptaków na obszarach Natura 2000 lub Pakietu 5. Cenne siedliska poza obszarami Natura 2000	Dokument w roku 2026 składany w przypadku, gdy wymogi określone przez eksperta przyrodniczego ulegną zmianie.	P-1/394
Informacja zawierająca wymogi określone przez doradcę rolnośrodowiskowego w zakresie wariantu 4.7. Ekstensywne użytkowanie na obszarach specjalnej ochrony ptaków (OSO)	Dokument w roku 2026 składany w przypadku, gdy wymogi określone przez doradcę rolnośrodowiskowego ulegną zmianie.	P-2/394
Kopia poszczególnych stron planu działalności rolnośrodowiskowej	Dokument składany w roku, w którym zmianie uległ wykaz pakietów lub wariantów, w ramach których	Dokument zewnętrzny

	rolnik/zarządca realizuje zobowiązanie rolno-środowiskowo-klimatyczne.	
Dokument składany najpóźniej w terminie określonym do składania wniosków o przyznanie płatności – do 9 czerwca 2026 r.		
Oświadczenie o uzupełnieniu lub poprawieniu planu działalności rolnośrodowiskowej	Dokument składany, jeżeli w kampanii 2025 stwierdzono, że plan działalności rolnośrodowiskowej jest niekompletny lub jest niezgodny z informacjami przekazanymi we wniosku i załącznikami do niego.	O-2/394
Dokument składany w trakcie postępowania – do 14 marca 2027 r.		
Oświadczenie o uzupełnieniu lub poprawieniu planu działalności rolnośrodowiskowej	Dokument składany, jeżeli w kampanii 2026 stwierdzono, że plan działalności rolnośrodowiskowej jest niekompletny lub jest niezgodny z informacjami przekazanymi we wniosku i załącznikami do niego i rok 2026 jest ostatnim rokiem realizacji zobowiązania rolno-środowiskowo-klimatycznego.	O-2/394

1.4. Dodatkowa płatność Retencjonowanie wody na obszarach przyrodniczych.

W przypadku realizacji dodatkowej płatności Retencjonowanie wody na obszarach przyrodniczych należy w zakładce „**WNIOSEK**”, po wybraniu płatności PRSK1420, zaznaczyć checkbox o nazwie „**Retencjonowanie wody na obszarach przyrodniczych**”.

Od 2023 roku wdrożono dodatkową płatność „*Retencjonowanie wody na obszarach przyrodniczych*”, która stanowi wsparcie dla rolników, realizujących zobowiązanie na obszarach przyrodniczych w ramach Pakietów przyrodniczych tj. Pakietu 4 i Pakietu 5 (z wyjątkiem wariantu 4.3 i 5.3), na których wystąpiło okresowe zalanie lub podtopienie, przy czym zalanie lub podtopienie są rozumiane jako stan wysycenia profilu glebowego wodą na poziomie przynajmniej 80% co najmniej przez 12 następujących po sobie dni w okresie od dnia 1 maja do dnia 30 września, co potwierdzają dane przekazane przez Instytut Uprawy, Nawożenia i Gleboznawstwa – Państwowy Instytut Badawczy.

W przypadku deklaracji dodatkowej płatności *Retencjonowanie wody na obszarach przyrodniczych*, przy jednoczesnym braku deklaracji obszaru przyrodniczego, aplikacja zgłosi błąd.

Kreator wniosku o płatności 2026

WNIOSEK MAPA

Płatności rolno-środowiskowe

- Płatności rolno-środowiskowo-klimatycznej – kontynuacja zobowiązań podjętych w ramach PROW 2014-2020 – od kampanii 2026
- Retencjonowanie wody na obszarach przyrodniczych
- Płatności rolno-środowiskowo-klimatycznych - zobowiązania w ramach WPR 2023-2027 (ZRSK2327)
 - interwencja 6. Zachowanie zagrożonych zasobów genetycznych zwierząt w rolnictwie
 - Retencjonowanie wody na obszarach przyrodniczych

przyznanie kosztów transakcyjnych w ramach:

- interwencji 1
- interwencji 2
- wariantu 5.2
- Płatność ekologiczna – zobowiązania w ramach WPR 2023-2027 (RE2327)

Płatności zalesieniowe

- Premia z tytułu zalesień PROW 2007-2013 (ZAL713/1)
- Premia z tytułu zalesień PROW 2014-2020 (ZAL1420)

Zadeklarowano wnioskowanie o przyznanie płatności rolno-środowiskowo-klimatycznej – kontynuacja zobowiązań podjętych w ramach PROW 2014-2020 – od kampanii 2026 ZRSK2327 (PRSK1420) (PROW 2014-2020), w tym "Retencjonowanie wody na obszarach przyrodniczych", jednak nie zadeklarowano żadnej działki z obszarem przyrodniczym (OP) z realizacją minimum jednego z wariantów 4, 5 (z wyłączeniem wariantu 4.3 oraz 5.3).

Idź do MAPY →

W przypadku wnioskowania o dodatkową płatność „*Retencjonowanie wody na obszarach przyrodniczych*”, w związku z tym, że rolnik w momencie składania wniosku o przyznanie płatności nie będzie wiedział, w którym miejscu i na jakiej powierzchni jego gruntów wystąpi zalanie lub podtopienie, nie ma możliwości wskazania tej płatności podczas deklaracji upraw na zakładce „MAPA”.

Wnioskowanie w ramach płatności *Retencjonowanie wody na obszarach przyrodniczych* dostępne jest tylko w zakładce „WNIOSEK”.

1.5. Zawyżenie powierzchni MKO w ramach kampanii 2025.

W przypadku, gdy w trakcie obsługi wniosku na rok 2025 zostało stwierdzone, że dla danej działki rolnej nastąpiło przedeklarowanie powierzchni (deklaracja powyżej MKO) lub z innego powodu np. konfliktu kontroli krzyżowej lub wykluczenia z płatności części działki, zatwierdzona do płatności powierzchnia jest odwzorowana w ramach geometrii stwierdzonej działki rolnej.

Dla działek rolnych z 2025 roku, dla których **stwierdzono zawyżenie powierzchni** generowane jest powiadomienie o treści:

„W ramach obsługi wniosku na rok 2025 stwierdzono zawyżenie zadeklarowanej powierzchni na działce/działkach <lista_dzrol>. Granice stwierdzonych działek rolnych są dostępne w zakładce Mapa po włączeniu warstwy „Geometria stwierdzona działek rolnych z kampanii 2025”.

1.6. Zasady łączenia płatności rolno-środowiskowo-klimatycznej - zobowiązania kontynuacyjne podjęte w ramach PROW 2014-2020 z płatnościami rolno-środowiskowo-klimatycznymi WPR 2023-2027.

Płatności rolno-środowiskowo-klimatyczne – zobowiązania kontynuacyjne podjęte w ramach PROW 2014-2020 nie przysługują, jeżeli na danym obszarze jest realizowane zobowiązanie ekologiczne (WPR 2023-2027) lub zobowiązanie rolno-środowiskowo-klimatyczne (WPR 2023-2027).

Wyjątkiem, kiedy zostanie przyznana płatność rolno-środowiskowo-klimatyczna (PROW 2014-2020) stanowią przypadki, kiedy na danym obszarze jest jednocześnie realizowane zobowiązanie w ramach:

Pakietu 1. Rolnictwo zrównoważone oraz:

- a) zobowiązanie rolno-środowiskowo-klimatyczne (WPR 2023-2027) w ramach obu wariantów **Interwencji 5. Zachowanie zasobów genetycznych roślin w rolnictwie**,
- b) zobowiązanie rolno-środowiskowo-klimatyczne (WPR 2023-2027) w ramach obu wariantów **Interwencji 7. Bioróżnorodność na gruntach ornych**.