



Katowice, 18 kwietnia 2025 r.

WPN.053.1.2025.AJ1

Pan  
Pan

Szanowni Państwo,

w związku ze złożoną do nas 10 kwietnia 2025 r. petycją z 15 marca 2025 r. w sprawie odstąpienia od prac nad uznaniem Parku w Reptach za rezerwat przyrody, zgodnie z art. 13 ust. 1 ustawy z 11 lipca 2014 r. o petycjach (Dz. U. z 2018 r. poz. 870) poniżej przedstawiam wyjaśnienia, które mam nadzieję, rozwieją narastające w tym temacie wątpliwości i niepokoje.

Państwa wystąpienie stanowi dla nas dowód zainteresowania Parkiem w Reptach. Ten bezcenny pod każdym względem fragment dawnej Puszczy Śląskiej jest elementem historii i tożsamości mieszkańców wielu miast Górnego Śląska, w tym przede wszystkim lokalnej społeczności. Tym bardziej zależy nam na jasnym, bezpośrednim wyjaśnieniu i odpowiedzi na wszystkie podniesione w petycji wątpliwości. Traktujemy je jako wyraz Państwa obaw i niepokoju o Park w Reptach i jego dalsze, niezmiennie wykorzystywanie w celach wypoczynku, rekreacji, kultury, sportu i szeroko rozumianego relaksu w kontakcie z przyrodą, w przypadku uznania Parku za rezerwat przyrody.

Podstawowym celem naszych dążeń jest ochrona tego miejsca poprzez zagwarantowanie zachowania jego walorów przy jednoczesnym utrzymaniu obecnej jego funkcji służącej ludziom od lat.

### **Rezerwat przyrody Segiet**

Odpowiedź na petycję wymaga na wstępie szerszego spojrzenia na ten temat, chociażby przez pryzmat przywoływanego przez Państwa wątku związanego z rezerwatem przyrody Segiet. Rezerwat Segiet utworzony został w 1953 r. i dzięki ochronie rezerwatowej przetrwał w tym charakterze ponad 70 lat, mimo wielu zawirowań gospodarczych i administracyjnych, a nawet głębokich zmian ustrojowych Polski. To dzięki tej ochronie, a nie pomimo tej ochrony obszar przedstawia wybitne walory, tak doceniane przez mieszkańców województwa, naukowców i przyrodników, które jednocześnie są dostępne dla społeczeństwa korzystającego z Segietu.

Niemniej należy zaznaczyć, iż teren ten borykał się z wieloma problemami związanymi z antropopresją. Podejmowane w ubiegłych latach (co najmniej od 2004 r.) działania, w przedmiocie uregulowania i eliminacji niezgodnego z prawem wykorzystywania rezerwatu, nie przyniosły oczekiwanych rezultatów. W Segiecie wydeptywano coraz to nowe ścieżki, tworzono nielegalne tory rowerowe i zaśmiecano go, a proces ten postępował w związku z większą dostępnością do specjalistycznego sprzętu i popularyzacją aktywności niekoniecznie właściwej dla tak cennych i chronionych prawnie siedlisk. Prowadzone przez służby ochrony przyrody oględziny terenu, niejednokrotnie wykazywały niszczenie runa, w tym roślin objętych ochroną prawną (głównie rzadkich storczyków). Stopniowa degradacja



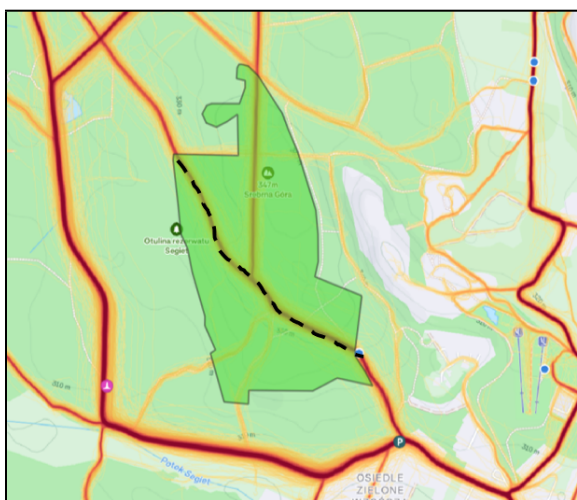
Spełniamy wymagania EMAS - zarządzamy urzędem efektywnie, oszczędnie i prośrodowiskowo

Plac Grunwaldzki 8-10, 40-127 Katowice  
tel.: 32 42-06-801, sekretariat@katowice.rdos.gov.pl, www.gov.pl/web/rdos-katowice

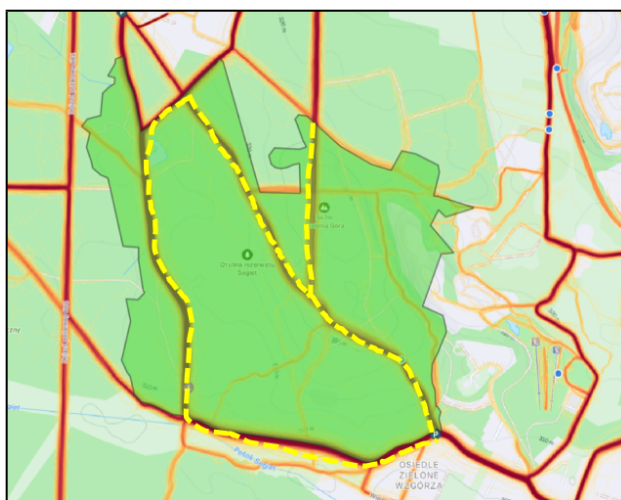
obniżała walory rezerwatu, co oczywiście może nie być widoczne dla spacerowiczów, którzy poruszają się w większości głównymi szlakami, korzystając z przyrody rezerwatu w sposób pozwalający na uszanowanie zasad jego ochrony. Chcąc kompleksowo zabezpieczyć wyjątkowe w Aglomeracji Śląskiej segieckie buczyny, stanowiące również siedlisko Natura 2000, wobec których mamy ustawowy obowiązek ich ochrony, w 2023 r. rezerwat został powiększony. Dodatkowo w akcie prawnym stanowiącym podstawę istnienia rezerwatu (Zarządzenie RDOŚ z 11.01.2023 r. Dz. Urz. Woj. Śląskiego z 12.01.2023 r. poz. 475) wzmocniono i rozbudowano cel i przedmiot jego ochrony, nierozłącznie związany z historią i spuścizną górnictwa kruszcowego: „*zachowanie ze względów naukowych, dydaktycznych, społecznych i krajobrazowych fragmentu naturalnego lasu bukowego oraz dawnych wyrobisk górniczych (tzw. warpie), wraz z całym bogactwem gatunkowym fauny i flory*”. Równocześnie uregulowano możliwość wykorzystywania tego rezerwatu dla potrzeb ruchu pieszego i rowerowego, wytyczono na nowo istniejące wcześniej trasy przejścia, a po analizie uwarunkowań przyrodniczych i stopnia wykorzystania, dopuszczono do ruchu także dodatkowe trasy, które do tej pory nie podlegały udostępnieniu i poruszanie się po nich stanowiło wcześniej naruszenie prawa. Wychodząc naprzeciw oczekiwaniom lokalnej społeczności, dopuszczono również możliwość wprowadzania do rezerwatu psów, gdyż w przypadku Segietu ich obecność nie stanowi problemu z punktu widzenia celu jego ochrony, i analogicznie nie stanowi również problemu dla przyrody Parku Repeckiego. Właściciele czworonogów z uznaniem przyjęli wprowadzoną regulację i stosują się do powszechnie przyjętych norm utrzymywania czystości.

Podniesiona w petycji likwidacja ławek i miejsca piknikowego w otulinie rezerwatu Segiet nie wiąże się z poszerzeniem granic rezerwatu, a wyłącznie z brakiem zainteresowania utrzymywaniem ww. infrastruktury przez jej właściciela. Miejsca zwane „Kazik” i „Badyhause”, stanowiące kiedyś ostoję wielu płazów i ptaków, zostały zdewastowane przez ich wieloletnie zaśmiecanie i zanieczyszczanie. Stan tych miejsc i ich niewielkie wykorzystanie, skłoniło nas do usunięcia kładki, celem przywrócenia walorów tego terenu. Po oczyszczeniu obszaru ze śmieci i zalegających odpadów życie biologiczne zaczyna tam powracać wraz z ptakami, które wykorzystują je jako miejsca lęgowe, co wcześniej nie było możliwe. Jest to więc bardzo wymierna korzyść dla środowiska, przy niewielkim ustępstwie z punktu widzenia potrzeb człowieka. Należy tutaj dodać, iż od momentu powiększenia rezerwatu Segiet (2023 r.) do tej chwili Dyrekcji nie wpłynął żaden wniosek, opinia czy nawet informacja odnośnie potrzeby korzystania z tego miejsca. Jesteśmy zatem zaskoczeni, iż temat „Kazika” i „Badyhouse” jest podnoszony dopiero teraz. Podkreślenia wymaga fakt, że w Segiecie poza szlakiem Powstańców Śląskich, wszystkie inne ścieżki, trasy i przedesty użytkowane były wbrew obowiązującemu wówczas (i aktualnie) prawu. Ich istnienie przyczyniało się do degradacji cennych siedlisk stanowiących cel ochrony rezerwatu.

Aktualnie w Segiecie, po formalnym uregulowaniu udostępnienia, poruszać można się nie tylko jak dotąd po jednej, ale po 3 trasach. Poza ww. szlakiem Powstańców Śląskich spacerować można również trasą odchodzącą od szlaku na północ w kierunku hałdy popłuczkowej oraz tzw. Banką, której fragment leży w granicach rezerwatu.



Udostępnienie ruchu w rez. Segiet do 2022 roku



Udostępnienie ruchu w rez. Segiet od 2023 roku

Trasy te są wykorzystywane przez zdecydowaną większość użytkowników korzystających z rezerwatu, w poszanowaniu przyrody i zasad jej ochrony, co wyraźnie widać w terenie podczas okresowych wizji czy spacerów edukacyjnych organizowanych bezpłatnie w ramach różnych inicjatyw Regionalnej Dyrekcji Ochrony Środowiska w Katowicach. Nasze obserwacje w terenie potwierdza również analiza ruchu portalu Strava, gdzie główny ruch (intensywnie czerwone linie zaznaczone na ww. mapach w ujęciu rocznym) skupiony jest praktycznie wyłącznie tymi trzema ścieżkami.

Zatem argument związany z zamknięciem tras w rezerwacie Segiet pojawiający się w przestrzeni publicznej i podnoszony w petycji, należy uznać za błędny, tym bardziej że trasy, które w opinii przedstawionej w petycji istnieją w terenie rzekomo od 30 lat, w rzeczywistości stanowią często ciągle rozjeżdżane dukty z cennym runem, które pomimo regularnych zniszczeń przyroda próbuje odbudowywać, co tylko świadczy o marnowanym przez niewłaściwe zachowania potencjale przyrodniczym tego wyjątkowego miejsca (fot. 1).

### **Rezerwat przyrody Park w Reptach – cel i przedmiot ochrony**

Zgodnie z przepisami każdy rezerwat przyrody w Polsce ma określony cel i przedmiot ochrony. Zakładanym celem i przedmiotem ochrony

w przypadku Parku w Reptach jest zachowanie ze względów kulturowych, historycznych, społecznych, krajobrazowych i przyrodniczych fragmentu naturalnego lasu bukowego i rzeki Dramy, tworzących nierozdzielne otoczenie terenów górnictwa kruszcowego, stanowiących obiekt Światowego Dziedzictwa UNESCO, wraz z całym bogactwem fauny i flory.

Jednym z obecnych w Parku i istniejących zagrożeń jest niszczenie siedlisk buczyn, spowodowane wybudowaniem i użytkowaniem toru rowerowego MTB powstałego z ewidentnym naruszeniem prawa i bez wiedzy zarządcy terenu. Poważne przekształcenia gruntu, w naturalnym ukształtowaniu terenu leśnego w najcenniejszym jego miejscu, przez



fot. 1



stworzenie nasypów, najazdów, wiraży i hopków, celem ćwiczenia techniki jazdy, wybić i skoków rowerami MTB, skutkują ciągłym i postępującym degradowaniem najcenniejszego fragmentu lasu. Ponadto działalność ta niezwykle negatywnie wpływa na walory krajobrazowe terenu, tak cenione przez użytkowników Parku. Nie bez powodu stan tego miejsca budzi nie tylko sprzeciw przyrodników, ale przede wszystkim osób odwiedzających Park (fot. poniżej).



Problem ten został przez nas omówiony i zaprezentowany m.in. na spotkaniu 14 lutego 2025 r. członkom Komisji Strategii, Rozwoju, Promocji i Turystyki Rady Miejskiej w Tarnowskich Górach oraz 4 kwietnia 2025 r. członkom Stowarzyszenia Miłośników Ziemi Tarnogórskiej. Zaznaczam, iż opisane zagrożenie nie dotyczy tzw. trasy „Pniok”, przebiegającej jedynie skrajem chronionej buczyny, która w ramach rezerwatu planowana jest do udostępnienia w obecnej formie i przebiegu.

Odnosząc się do poszczególnych, zawartych w Państwa petycji informacji, że potencjalna zmiana charakteru Parku, w przypadku uznania go za rezerwat przyrody, spowoduje następujące zmiany, wyjaśniamy:

- „Pogorszenie sprawności fizycznej i psychicznej mieszkańców poprzez odebranie kolejnego obszaru rekreacji. Zdrowie fizyczne i psychiczne społeczeństwa niestety się pogorszy”

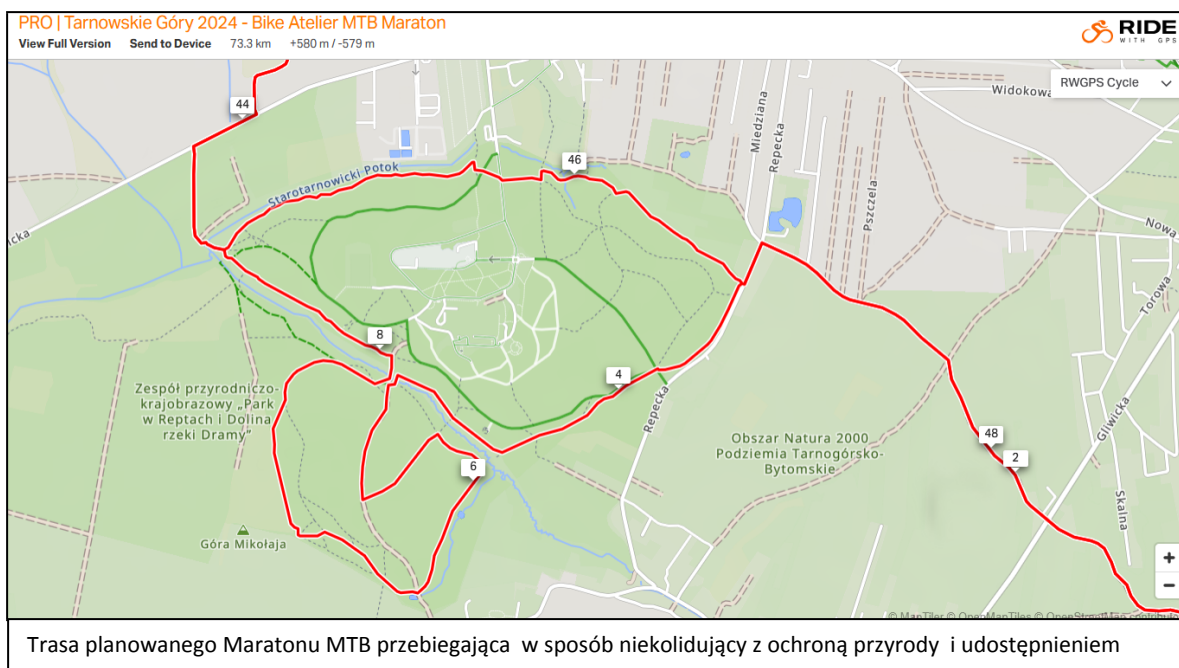
Uznanie Parku w Reptach za rezerwat przyrody, nie jest sprzeczne z utrzymaniem dotychczasowego sposobu wykorzystywania terenu przez mieszkańców, gości i turystów. Ponad 98% obecnych tras i ścieżek, z punktu widzenia potrzeb ochrony przyrody, możliwe jest do udostępnienia dla spacerowiczów (wraz z psami) i rowerzystów (w tym „Pniok”). Jest to ponad 14 km tras leśnych oraz oczywiście wszystkie trasy asfaltowe (których część jest wyłączona z planów objęcia rezerwatem przyrody). Tereny zielone (łąki), będą nadal dostępne w Parku jako miejsca biwakowania i wypoczynku. Wejście w życie aktów prawnych gwarantujących udostępnienie tras do ruchu pieszego, rowerowego i jazdy konnej oraz wyznaczenie miejsc biwakowania, nastąpi w tym samym czasie, co wydanie zarządzenia uznającego Park w Reptach za rezerwat przyrody. Należy w tym miejscu podkreślić, że regulacje te, wbrew informacjom rozpowszechnianym w opinii publicznej, mają charakter **bezterminowy**.

- „Ograniczenie możliwości organizowania dotychczasowych imprez plenerowych organizowanych przez szkoły i stowarzyszenia”

Organizacja dotychczasowych imprez plenerowych skupia się na terenach i obszarach przy sztolni Sylwester i Ewa, a także z wykorzystaniem infrastruktury sportowej klubu TS Tarnowiczanka czy okolic amfiteatru i tężni, które podobnie jak szyb Adam i cały teren Górnośląskiego Centrum Rehabilitacji, znajdują się poza granicami rezerwatu.

- „Ograniczenie możliwości organizowania maratonów i rajdów przez różne organizacje i stowarzyszenia”

Organizacja maratonów, rajdów i innych tego typu imprez rekreacyjno-sportowych jest powszechna w rezerwach przyrody i ma miejsce w wielu tego typu obiektach na terenie województwa. Co więcej, trasy organizowanych maratonów, rajdów, biegów czy też wyścigi MTB często celowo przebiegają przez rezerwy przyrody, ponieważ podnosi to znacząco prestiż i wyjątkowość tych imprez. Przykładem jest np. Jurajski Festiwal Biegowy organizowany corocznie, którego trasa przebiega aż przez 4 rezerwy przyrody, czy też Maratony MTB w rezerwach Madohora i Lipowska. Należy dodać, że trasa zbliżającego się Bike Atelier MTB Maratonu w Tarnowskich Górach, który odbędzie się w maju 2025 r., będzie istniejącymi ścieżkami planowanymi do udostępnienia w Parku Repeckim (dla porównania mapa trasy), więc w żaden sposób nie stoi w sprzeczności z możliwością organizacji takiej imprezy również w przyszłym rezerwacie. Co więcej, Maraton ten odbywa



się również fragmentem trasy w pobliżu rezerwatu Segiet (szlak „Banka”). Pokazuje to, iż argument związany z ograniczeniami organizowania imprez i maratonów w rezerwach czy ich sąsiedztwie, również nie znajduje odzwierciedlenia w rzeczywistości. W celu organizacji imprezy sportowej – np. maratonu czy biegu należy złożyć wniosek do Regionalnego Dyrektora Ochrony Środowiska w Katowicach na identycznych zasadach jak dla organizacji wszystkich pozostałych imprez plenerowych, nie tylko w rezerwach

przyrody, ale też takich uzgadnianych z władzami miasta jak powyższy Maraton MTB w Tarnowskich Górach. Jednym z obowiązków organizatora jest sprawozdanie z realizacji imprezy w tym z uprzątnięcia terenu oraz usunięcie oznakowania trasy, co jest zawsze istotne w przypadku każdego rodzaju imprezy sportowej, niezależnie od terenu, w którym jest organizowana, co często poza rezerwatami nie jest dostatecznie dobrze realizowane, głównie z braku instrumentów prawnych.

- *„Ograniczenie dostępności miejsc wypoczynku i rekreacji, szczególnie w upały, kiedy park pozwala odwiedzającym odpoczywać w cieniu drzew”*

Miejsca wypoczynku i rekreacji będą udostępnione. W Parku utrzymane zostaną w dotychczasowych miejscach wszystkie ławki. Tereny otwarte, zielone, w tym wzdłuż Dramy, pozostaną dostępne dla wypoczywających tam osób.

- *„Pozbawienie możliwości poruszania się poza wyznaczonymi trasami dla pasjonatów przyrody, fotografików”*

Z naszych danych wynika, że wszystkie ścieżki leśne i drogi asfaltowe w Parku w Reptach mają długość ok. 18,7 km. Tak rozbudowana sieć ciągów komunikacyjnych, umożliwi obserwację przyrody i wykonywanie zdjęć nawet bez konieczności schodzenia z udostępnionych tras. Ponadto przyrodnicy pasjonujący się fotografią w znakomitej większości rozumieją i godzą pasję z zasadami ochrony i poszanowania przyrody, co doskonale widać w daleko bardziej atrakcyjnych pod względem fotografii przyrodniczej miejscach jak chociażby rezerwat ptaków wodnych „Łęczczok”, który codziennie jest odwiedzany przez dziesiątki przyrodników i fotografów i mimo takiej presji nie było jak dotąd żadnej potrzeby interwencji.

- *„Wprowadzenie zakazu swobodnego poruszania się i zbierania grzybów”*

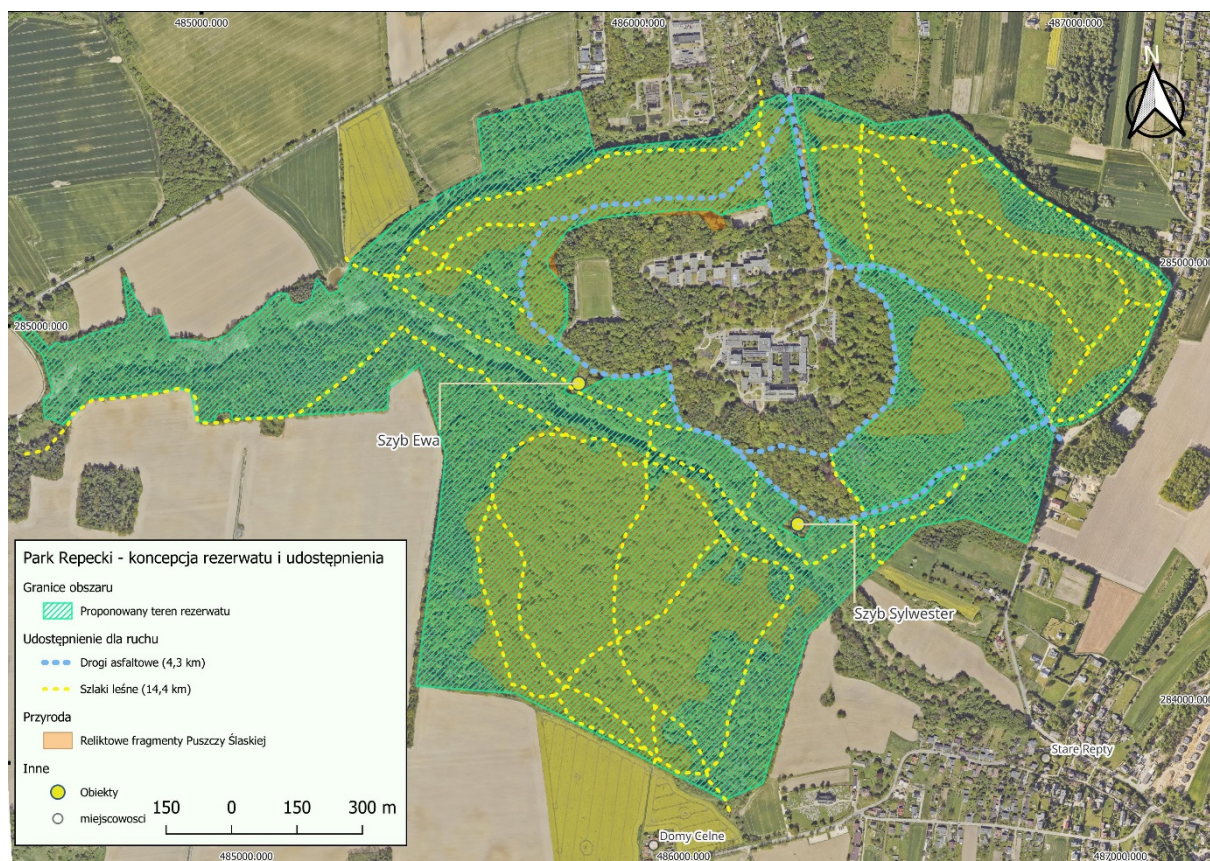
Mając na uwadze bliską lokalizację znacznych obszarów siedlisk borowych (np. lasy lublinieckie, Tworóg, Miasteczko Śląskie, Brynek i wiele innych), będących bardzo atrakcyjnymi terenami dla grzybiarzy, a jednocześnie nikle czy wręcz zerowe z punktu widzenia grzybiarzy wykorzystywanie siedlisk buczyn do zbioru grzybów jadalnych, nie zakładano, że zagadnienie zbioru grzybów w Parku w Reptach może stanowić problem. W przypadku jednak rzeczywistego wystąpienia takiej potrzeby nie widzimy przeszkód, aby sprawę tę uregulować, dopuszczając możliwość zbioru grzybów od sierpnia do października każdego roku.

- *„Pogorszenie bezpieczeństwa osób odwiedzających park przez skumulowanie ruchu spacerowiczów, osób niepełnosprawnych, rodzin z dziećmi, osób z psami i uprawiających sporty na mniejszej ilości ścieżek”*

Jak wynika z dostępnych źródeł oraz obserwacji zdecydowana większość ruchu w Parku w Reptach, odbywa się po obecnych w terenie trasach, ścieżkach i drogach, które planuje się pozostawić bez zmian. Jak już wspomniano wcześniej, z punktu widzenia potrzeb ochrony przyrody, ruch pieszy czy rowerowy na zdecydowanej większości ciągów komunikacyjnych (około 98% dostępnych ścieżek) w tym na ścieżkach, których wykorzystanie kształtuje się na bardzo niskim poziomie w porównaniu do reszty Parku, nie stoi w konflikcie z celami ochrony tego terenu i udostępnienie ich jest jak najbardziej możliwe. Przyjęcie takiej formy udostępnienia Parku, nie wpłynie zatem w żaden sposób na pogorszenie bezpieczeństwa osób go odwiedzających. Poniżej prezentujemy wstępną,



roboczą mapę z proponowanymi granicami rezerwatu Park Repecki, wraz z koncepcją jego udostępnienia.



## Konsultacje społeczne – zaproszenie na spotkanie

Jednocześnie informuję, że rozpoczynamy etap konsultacji społecznych nad projektem rezerwatu Park Repecki. Mając na względzie pojawiające się w przestrzeni publicznej informacje, często niemające pokrycia z przepisami lub stanem faktycznym, zapraszamy na spotkanie 26 kwietnia br. o godz. 13:00 w Salezjańskim Ośrodku Szkolno-Wychowawczym w Tarnowskich Górach, gdzie zaprezentujemy wszystkie założenia oraz koncepcje dostępności Parku dla mieszkańców i odwiedzających. Chętni do udziału w ww. spotkaniu, którzy z różnych przyczyn nie mają możliwości się na nim pojawić, będą mogli wziąć udział i wypowiedzieć się w dalszej części konsultacji, które będą opublikowane na naszej stronie internetowej.

Mając na uwadze, iż w petycji występują Państwo w imieniu mieszkańców Powiatu Tarnogórskiego oraz miast ościennych wyrażam nadzieję, iż przekażą Państwo Sygnatariuszom petycji niniejsze odniesienie się do jej treści.

Z wyrazami szacunku

Zastępca Regionalnego Dyrektora Ochrony Środowiska w Katowicach,  
Regionalny Konserwator Przyrody

**Przemysław Skrzypiec**  
/podpisano elektronicznie/

Do wiadomości:

1. Burmistrz Miasta Tarnowskie Góry
2. Rada Miejska w Tarnowskich Górach

## KLAUZULA INFORMACYJNA

Na podstawie art. 13 oraz art. 14 ogólnego Rozporządzenia Parlamentu Europejskiego i Rady UE o ochronie danych (Dz. U. UE. L 119.1 z 04.05.2016)\* zwanego dalej RODO, podaję następujące informacje:

1. Administratorem danych osobowych zgromadzonych w aktach sprawy jest Regionalny Dyrektor Ochrony Środowiska w Katowicach z siedzibą w Katowicach Plac Grunwaldzki 8-10, 40-127 Katowice, tel.: 32 4206801, fax: 32 4206884, e-mail: [sekretariat@katowice.rdos.gov.pl](mailto:sekretariat@katowice.rdos.gov.pl).
2. Dane osobowe zgromadzone w aktach sprawy będą przetwarzane na podstawie art. 6 ust. 1 lit. c RODO oraz ustawy z dnia 14 czerwca 1960 r. Kodeks postępowania administracyjnego w związku z ustawą z 11 lipca 2014 r. o petycjach, ustawą z dnia 3 października 2008 r. o udostępnianiu informacji o środowisku i jego ochronie udziale społeczeństwa w ochronie środowiska oraz o ocenach oddziaływania na środowisko i/lub ustawą z dnia 16 kwietnia 2004 r. o ochronie przyrody, w celu wykonania zadań przez Regionalnego Dyrektora Ochrony Środowiska w Katowicach wynikających z ww. ustaw (dane zostaną wykorzystane w postępowaniu administracyjnym oraz umożliwią doręczenie Pani/Panu korespondencji).
3. Pani/Pana dane osobowe zostały pozyskane z dokumentacji przekazanej przez Wnioskodawcę.
4. Podanie danych (dotyczy Wnioskodawcy) jest: niezbędne do załatwienia sprawy, zgodnie z ww. ustawami.
5. Dane będą udostępniane jedynie podmiotom uprawnionym na podstawie przepisów prawa.
6. Dane będą przetwarzane do momentu ustania celu przetwarzania określonego w pkt. 2, a po tym czasie przez okres oraz w zakresie wymaganym przez przepisy powszechnie obowiązującego prawa w celu archiwizacji.
7. Dane nie będą transferowane do państw trzecich oraz organizacji międzynarodowych.
8. Dane nie będą przetwarzane w sposób zautomatyzowany, w tym również nie będą profilowane.
9. Każdemu przysługuje prawo do żądania dostępu do swoich danych osobowych i prawo do ich sprostowania, usunięcia lub ograniczenia przetwarzania oraz prawo do wniesienia sprzeciwu wobec przetwarzania a także prawo do przenoszenia danych.
10. Każdemu przysługuje prawo do wniesienia skargi do organu nadzorczego w sprawach ochrony danych osobowych tj. do Prezesa Urzędu Ochrony Danych Osobowych.
11. Wszelkie informacje związane z danymi osobowymi można uzyskać kontaktując się z Inspektorem Ochrony Danych Regionalnej Dyrekcji Ochrony Środowiska w Katowicach pod adresem e-mail: [iod@katowice.rdos.gov.pl](mailto:iod@katowice.rdos.gov.pl).

\* Rozporządzenie Parlamentu Europejskiego i Rady UE 2016/679 z dnia 27 kwietnia 2016 r. w sprawie ochrony osób fizycznych w związku z przetwarzaniem danych osobowych i w sprawie swobodnego przepływu takich danych oraz uchylenia dyrektywy 95/46/WE (Dz. U. UE. L 119.1 z 04.05.2016).