Deklaracja Środowiskowa za rok 2025

EMAS
Zweryfikowany system zarządzania środowiskowego
PL 2.28-002-73

16 lipca 2026 r.

REGIONALNA DYREKCJA OCHRONY ŚRODOWISKA W OLSZTYNIE

Szanowni Państwo,

z ogromną radością przekazuję Państwu kolejną Deklarację Środowiskową Regionalnej Dyrekcji Ochrony Środowiska w Olsztynie. Tegoroczne wydanie jest dla nas szczególne – świętujemy bowiem okrągłe 10-lecie funkcjonowania w prestiżowym systemie ekozarządzania i audytu EMAS. Od dekady udowadniamy, że ochrona przyrody to nie tylko nasz ustawowy obowiązek, ale przede wszystkim misja, którą realizujemy we własnych szeregach.

Wdrożenie systemu EMAS pozwoliło nam uporządkować działania środowiskowe, wyznaczyć ambitne cele oraz systematycznie monitorować ich realizację. Kluczowym elementem tego procesu są regularne audyty wewnętrzne i zewnętrzne. Pomagają nam one identyfikować obszary wymagające usprawnień i stale podnosić standardy naszej pracy, dbając o to, by zawsze działać zgodnie z przepisami prawa.

Przez ostatnie dziesięć lat EMAS stał się dla nas procesem ciągłego uczenia się i doskonalenia. Patrzymy w przyszłość z nowymi celami i niesłabnącym entuzjazmem. Zidentyfikowane w naszej Dyrekcji aspekty środowiskowe wynikają wprost z codziennej działalności.

Deklaracja Środowiskowa w transparentny sposób prezentuje efekty naszej pracy, dotychczasowe osiągnięcia oraz kierunki rozwoju zgodne z ideą zrównoważonego rozwoju. W publikacji szczegółowo opisujemy, jak poprzez podejmowane decyzje minimalizujemy wpływ planowanych inwestycji na przyrodę Warmii i Mazur.

Wiele uwagi poświęciliśmy również czynnej ochronie przyrody na terenie naszego województwa, otwartej komunikacji ze wszystkimi zainteresowanymi stronami i dobrym praktykom, które pozwalają nam optymalnie korzystać z zasobów niezbędnych do funkcjonowania urzędu.

Dziesięć lat doświadczeń pokazało, że konsekwencja przynosi wymierne efekty – zarówno dla środowiska, jak i dla jakości funkcjonowania RDOŚ w Olsztynie. Wchodząc w kolejną dekadę, oddajemy w Państwa ręce dokument, który jest dowodem na naszą odpowiedzialność za wspólne dziedzictwo przyrodnicze.

Regionalny Dyrektor
Ochrony Środowiska
w Olsztynie
Agata Moździerz

Spis treści:

1. Kontekst organizacji 4
2. Opis systemu zarządzania środowiskowego 13
3. Polityka środowiskowa 17
4. Wymagania prawne – zobowiązania dotyczące zgodności 19
5. Aspekty środowiskowe 19
6. Cele i zadania 27
7. Główne wskaźniki efektywności środowiskowej i dobre praktyki 49
8. Komunikacja wewnętrzna i zewnętrzna 64
9. Informacja o weryfikacji i walidacji 71
10. Oświadczenie weryfikatora 71

Zdjęcie na okładce: Bocian biały Ciconia ciconia (fot. Paweł Janczyk)

1. Kontekst organizacji

1.1. Informacje ogólne

Regionalna Dyrekcja Ochrony Środowiska w Olsztynie powstała 15 listopada 2008 r. na mocy ustawy z dnia 3 października 2008 r. *o udostępnianiu informacji o środowisku i jego ochronie, udziale społeczeństwa w ochronie środowiska oraz o ocenach oddziaływania na środowisko*. Jest państwową jednostką budżetową, obsługującą Regionalnego Dyrektora Ochrony Środowiska w Olsztynie. Regionalny Dyrektor Ochrony Środowiska w Olsztynie jest organem administracji rządowej niezespolonej. Powoływany jest przez Generalnego Dyrektora Ochrony Środowiska, który pełni funkcję organu wyższego stopnia w odniesieniu do Regionalnego Dyrektora Ochrony Środowiska w Olsztynie.

Misją Regionalnej Dyrekcji Ochrony Środowiska w Olsztynie jest sprawne, skuteczne, transparentne i etyczne wykonywanie zadań publicznych w zakresie ochrony i poprawy stanu środowiska oraz zachowania dziedzictwa przyrodniczego województwa warmińsko-mazurskiego.
Misja ta jest realizowana w oparciu o zasadę zrównoważonego rozwoju.

MISJA

Regionalna Dyrekcja Ochrony Środowiska w Olsztynie jest profesjonalną, rzetelną, bezstronną jednostką, budującą wizerunek nowoczesnej, otwartej i przejrzystej administracji świadczącej obywatelom i instytucjom usługi z zakresu ochrony środowiska na najwyższym poziomie merytorycznym, przy wykorzystaniu instrumentów ciągłego doskonalenia się i podnoszeniu poziomu zaangażowania zespołu.

WIZJA

1.2. Nazwa, adres, otoczenie organizacji i warunki środowiskowe

Główna siedziba Regionalnej Dyrekcji Ochrony Środowiska w Olsztynie znajduje się w budynku przy ul. Dworcowej 60, 10-437 Olsztyn, tel. 89 537 21 00, e-mail: sekretariat@olsztyn.rdos.gov.pl.
Budynek stanowi własność Skarbu Państwa. Na podstawie decyzji Prezydenta Olsztyna z 2010 r. z późn. zm. oraz decyzji 2025 r. budynek został przekazany, w części, w trwały zarząd Regionalnego Dyrektora Ochrony Środowiska w Olsztynie. Powierzchnia całego budynku wynosi 1958,6 m^2. Natomiast powierzchnia użytkowa, będąca w trwałym zarządzie RDOŚ w Olsztynie, obecnie obejmuje pomieszczenia o powierzchni łącznej 1176,9 m^2, tj.: piwnica – 7 m^2, parter – 202,1 m^2, II piętro – 186,0 m^2, III piętro – 390,2 m^2, IV piętro – 391,60 m^2. Zwiększenie łącznej powierzchni budynku, pozostającej w trwałym zarządzie RDOŚ w Olsztynie względem lat ubiegłych, wynika z decyzji Prezydenta Olsztyna z 13.05.2025 r., znak: GGN.III.6844.2.14.2024.A, którą ustanowiono z dniem 1 czerwca 2025 r. na czas nieoznaczony na rzecz RDOŚ w Olsztynie prawo trwałego zarządu w stosunku do 19 lokali wraz z pomieszczeniami przynależnymi o łącznej powierzchni użytkowej 391,60 m^2, zlokalizowanych na IV piętrze budynku.
Urząd usytuowany jest na parterze (Regionalny Dyrektor Ochrony Środowiska w Olsztynie, Regionalny Konserwator Przyrody w Olsztynie, sekretariat, Główna Księgowa wraz z Zespołem Budżetu i Finansów, archiwum zakładowe), na drugim piętrze (część Wydziału

Ochrony Przyrody i Obszarów Natura 2000) i na trzecim piętrze budynku (Wydział Ocen Oddziaływania na Środowisko, Wydział Zapobiegania i Naprawy Szkód w Środowisku oraz Informacji o Środowisku i Zarządzania Środowiskiem, Wydział Organizacyjno-Administracyjny, część Wydziału Ochrony Przyrody i Obszarów Natura 2000 oraz sala konferencyjna). Czwarte piętro obecnie nie jest użytkowane i wymaga przeprowadzenia generalnego remontu.
W budynku, na pierwszym piętrze, znajduje się siedziba Warmińsko-Mazurskiego Inspektoratu Transportu Drogowego. Ponadto w budynku (odrębne wejście) znajdują się pomieszczenia po Wojewódzkim Zespole do spraw Orzekania o Niepełnosprawności w Województwie Warmińsko-Mazurskim stanowisko w Olsztynie. Obecnie są one w użytkowaniu WMWITD i w najbliższym czasie zostaną zajęte przez pracowników Inspektoratu.

(*Widok na siedzibę RDOŚ w Olsztynie*)

(Lokalizacja siedziby RDOŚ w Olsztynie)

W skład struktury organizacyjnej Dyrekcji wchodzą dwa Wydziały Spraw Terenowych, które zostały objęte systemem zarządzania środowiskowego:

Wydział Spraw Terenowych I (w Elblągu)	Siedziba Wydziału Spraw Terenowych I znajduje się w budynku Warmińsko-Mazurskiego Urzędu Wojewódzkiego w Olsztynie Delegatury w Elblągu przy ul. Wojska Polskiego 1, 82-300 Elbląg, gmina Miasto Elbląg, województwo warmińsko-mazurskie. tel.: 55 237 45 17, e-mail: sekretariat@olsztyn.rdos.gov.pl Pięć pokoi, położonych na II piętrze, o łącznej powierzchni użytkowej 98,37 m^2 i powierzchni komunikacyjnej 24,60 m^2 jest zajmowanych przez pracowników Wydziału na podstawie umowy użyczenia zawartej pomiędzy Regionalnym Dyrektorem Ochrony Środowiska w Olsztynie, a Warmińsko-Mazurskim Urzędem Wojewódzkim w Olsztynie. W budynku znajdują się także siedziby innych urzędów.
Wydział Spraw Terenowych II (w Ełku)	Siedziba Wydziału Spraw Terenowych II znajduje się w siedzibie Powiatowego Zarządu Dróg w Ełku przy ul. Kolonia 1, 19-300 Ełk, gmina miasto Ełk, województwo warmińsko-mazurskie. tel.: 783 924 820, e-mail: sekretariat@olsztyn.rdos.gov.pl. Lokal użytkowy składający się z 4 pokoi o łącznej powierzchni 60,79 m^2 oraz udziału o powierzchni 19,35 m^2 w części wspólnej (łazienki, korytarz) usytuowany jest na II kondygnacji budynku i jest zajmowany przez pracowników Wydziału na podstawie umowy najmu lokalu użytkowego zawartej pomiędzy Skarbem Państwa - Regionalną Dyrekcją Ochrony Środowiska w Olsztynie a Powiatem Ełckim - Powiatowym Zarządem Dróg w Ełku. W budynku znajdują się także siedziby innych urzędów i firmy.

Ponadto, w następstwie ustaleń audytu zewnętrznego z 2022 r., do systemu zarządzania środowiskowego włączono obiekt biurowy w Jeleniu (Jeleń 84, 13-230 Lidzbark Welski).
W latach ubiegłych obiekt był wyłączony z zakresu systemu zarządzania środowiskowego, jako obiekt, w którym praca miała być wykonywana jedynie tymczasowo. Niemniej jednak, dwóch pracowników Wydziału Ochrony Przyrody i Obszarów Natura 2000 wykonuje swoje obowiązki stale w tej lokalizacji. Realizują oni zadania, z którymi identyfikujemy swoje znaczące pośrednie aspekty środowiskowe (przeprowadzenie postępowań dotyczących oględzin i szacowania szkód wyrządzonych przez zwierzęta objęte ochroną na podstawie art. 126 ustawy *o ochronie przyrody* oraz uzgadnianie i opiniowanie projektów miejscowych planów zagospodarowania przestrzennego, studium uwarunkowań i kierunków zagospodarowania przestrzennego oraz projektów decyzji o warunkach zabudowy oraz ustaleniu lokalizacji inwestycji celu publicznego). Realizacja tych zadań jest elementem działania Wydziału Ochrony Przyrody i Obszarów Natura 2000. Jest od początku wdrożenia systemu zarządzania środowiskowego monitorowana, sprawozdawana oraz służy realizacji celów środowiskowych organizacji, jakimi są: zadośćuczynienie poniesionym szkodom oraz efektywne orzekanie dla zapewnienia zachowania wartości przyrodniczych terenów cennych pod względem przyrodniczym oraz ochrona fauny i flory.
W związku z powyższym, w 2022 r. uznano za zasadne włączenie biura terenowego w Jeleniu do systemu zarządzania środowiskowego.

Biuro terenowe w Jeleniu, pozostające w strukturze Wydziału Ochrony Przyrody i Obszarów Natura 2000 (WOPN)	Pomieszczenie biurowe znajduje się w siedzibie Welskiego Parku Krajobrazowego w Jeleniu 84, 13-230 Lidzbark Welski, gmina Lidzbark, powiat działdowski, województwo warmińsko-mazurskie. tel. 724 970 068, 783 925 150 e-mail: sekretariat@olsztyn.rdos.gov.pl Na podstawie umowy użyczenia z aneksami, zawartej pomiędzy RDOŚ w Olsztynie a Dyrektorem WPK, dwóch pracowników Wydziału Ochrony Przyrody i Obszarów Natura 2000 zajmuje pomieszczenie biurowe o powierzchni 21,16 m^2 oraz pomieszczenia użytkowe wspólne o powierzchni 29,40 m^2, na które składają się: klatka schodowa, korytarze, wiatrołap w budynku. W budynku znajdują się także siedziba Welskiego Parku Krajobrazowego, w tym Muzeum Przyrody.

Regionalna Dyrekcja Ochrony Środowiska w Olsztynie realizuje swoje ustawowe zadania, z którymi identyfikuje znaczące aspekty środowiskowe, na terenie województwa warmińsko-mazurskiego – czwartego co do wielkości województwa w kraju.
Województwo graniczy z Rosją (z Obwodem Królewieckim) oraz z innymi województwami: pomorskim, kujawsko-pomorskim, mazowieckim i podlaskim. Województwo warmińsko-mazurskie nazywane jest „krainą tysiąca jezior". W rzeczywistości znajduje się w nim ponad 3000 jezior, a wśród nich dwa największe jeziora Polski: Śniardwy (113,4 km^2) i Mamry (102,8 km^2) oraz najdłuższe jezioro Polski – Jeziorak (27,45 km). W granicach województwa znajduje się także jedno z najniżej położonych miejsc w kraju – depresja 1,8 m p.p.t. w msc. Raczki Elbląskie w gminie Elbląg. Na terenie województwa ustanowiono także morskie wody wewnętrzne (okolice Zalewu Wiślanego, port morski w Elblągu, rzeka Elbląg).
Prawie połowa województwa warmińsko-mazurskiego objęta jest obszarowymi formami ochrony przyrody. Według danych zawartych w opracowaniu pt. „*Ochrona środowiska 2025*" (Główny Urząd Statystyczny, 2025, s. 115) najwyższą wartość wskaźnika powierzchni obszarów prawnie chronionych przypadającej na jednego mieszkańca odnotowano dla województwa warmińsko-mazurskiego (8 385 m^2). Według tej publikacji (s. 124) najwięcej obszarów chronionego krajobrazu znajdowało się w województwie warmińsko-mazurskim. Największą łączną powierzchnię obszary chronionego krajobrazu zajmowały również w województwie warmińsko-mazurskim (955,1 tys. ha). Zespoły przyrodniczo-krajobrazowe w województwie warmińsko-mazurskim zajmowały największą łączną powierzchnię wynoszącą 23,7 tys. ha przy liczbie 24 obiektów na terenie województwa (s.129).
W Polsce wyznaczonych jest 19 obszarów Ramsar (obszarów wodno-błotnych), w tym aż 4 na obszarze województwa warmińsko-mazurskiego. Są to rezerwaty przyrody: Jezioro Łuknajno, Jezioro Siedmiu Wysp, Jezioro Karaś oraz Jezioro Drużno.
W granicach województwa ustanowiono także obszar specjalnej ochrony ptaków Ostoja Warmińska PLB280015, o powierzchni prawie 150 tys. hektarów, w celu ochrony między innymi bociana białego *Ciconia ciconia*. Jego populacja na tym terenie jest jedną z największych w Polsce i liczy około 1000 par (około 2% populacji krajowej).
Na Warmii i Mazurach występuje także jedna z najliczniejszych w kraju populacji bobra europejskiego. Szacuje się, że obszar województwa zasiedla około 18,5 tys. osobników tego gatunku (uwzględniając wyniki inwentaryzacji oraz przyrost naturalny populacji).

1.3. Nieruchomości

Decyzją z 30.08.2023 r., znak: OLS.WKUZ.GZ.4244.38.2022.MDo Dyrektor Generalny Krajowego Ośrodka Wsparcia Rolnictwa ustanowił prawo trwałego zarządu na rzecz RDOŚ w Olsztynie na nieruchomościach Zasobu Własności Rolnej Skarbu Państwa położonych

w województwie warmińsko-mazurskim, w powiecie olsztyńskim, w gminie Świątki, w obrębie Kwiecewo, o łącznej powierzchni 110.69 ha, tj. na dz. nr: 214/1, 214/2, 215, 216, 216/1, 217, 219/12, 561/48. Nieruchomości, stanowiące ostoję lęgową i miejsce występowania licznych gatunków ptaków wodno-błotnych, zostały przekazane w trwały zarząd w celu utrzymania w stanie niepogorszonym przekazywanego obszaru, poprzez podejmowanie przez RDOŚ w Olsztynie działań z zakresu ochrony czynnej. Przekazanie nieruchomości nastąpiło na czas nieoznaczony, bez pobierania opłat z tytułu zarządu.
Działki objęte są obszarowymi formami ochrony przyrody, tj. rezerwatem przyrody „Kwiecewo", w stosunku do którego obowiązuje zarządzenie Nr 18 Regionalnego Dyrektora Ochrony Środowiska w Olsztynie z dnia 19 maja 2010 r. w sprawie uznania obszaru za rezerwat przyrody "Kwiecewo" (Dz. Urz. Woj. Warm.-Maz. z 2010 r. Nr 77, poz. 1242) oraz użytkiem ekologicznym „Kwiecewo", w stosunku do którego obowiązuje rozporządzenie Nr 43 Wojewody Warmińsko-Mazurskiego z dnia 28 kwietnia 2008 r. w sprawie ustanowienia użytku ekologicznego "Kwiecewo".
Następnie umową nr WOA.023.14.2024.MH, zawartą 18.03.2024 r. pomiędzy RDOŚ w Olsztynie a Polskim Towarzystwem Ochrony Ptaków (PTOP), przekazano PTOP w użyczenie ww. nieruchomości. Zgodnie z zapisami tej umowy, biorący w użyczenie zobowiązał się korzystać z przedmiotu użyczenia w celach zachowania rozlewiska stanowiącego ostoję lęgową oraz miejsce występowania licznych gatunków ptaków wodno-błotnych. Od chwili fizycznego użyczenia, biorący w użyczenie stał się w pełni za niego odpowiedzialnym i zobowiązał się w czasie trwania umowy ponosić wszelkie koszty bieżącej eksploatacji użyczonej rzeczy. Umowę zawarto na czas określony, tj. do 16 lutego 2034 r.

1.4. Kwestie zmian klimatycznych w kontekście organizacji oraz wymagań stron zainteresowanych

22 lutego 2024 r. Międzynarodowe Forum Akredytacji (IAF) oraz Międzynarodowa Organizacja Normalizacyjna (ISO) opublikowały zmiany w normach dotyczących systemów zarządzania, w tym w normie ISO14001, na której opiera się wdrożony w RDOŚ w Olsztynie system ekozarządzania i audytu EMAS. Zmiany dotyczą punktów 4.1. i 4.2 normy i kładą szczególny nacisk na uwzględnienie kwestii zmian klimatycznych. Ma to na celu zwiększenie odpowiedzialności organizacji za kwestie środowiskowe i promowanie zrównoważonego rozwoju.
W związku z powyższym przeanalizowaliśmy kwestie uwzględnienia aspektów i ryzyka związane ze zmianami klimatycznymi w ramach rozwoju, utrzymania i skuteczności wdrożonego systemu zarządzania wg EMAS oraz wymagań zainteresowanych stron.
Jako organizacja, której misją jest skuteczne i sprawne wykonywanie zadań publicznych w zakresie ochrony i poprawy stanu środowiska mamy na uwadze, że zmiany klimatu są globalnym problemem i wymagają zdecydowanej reakcji na wielu płaszczyznach. Zmiany klimatu są dla RDOŚ w Olsztynie istotną kwestią. Wykonując głównie działalność biurową, nie oddziałujemy w sposób znaczący na klimat. Wszystkie aspekty bezpośrednie, które mogą wpływać na klimat, są w naszym przypadku nieznaczące. Jednak w naszej bieżącej pracy staramy się podejmować działania, aby w powietrzu było mniej groźnego CO_2 (stosujemy dobre praktyki w zakresie korzystania ze środowiska).
Zmiany klimatu są dla nas jednak szczególnie istotną kwestią w kontekście realizacji ustawowych zadań i w tym zakresie oczekiwania mogą mieć także zainteresowane strony.
RDOŚ w Olsztynie aktywnie walczy ze zmianami klimatu, przede wszystkim w kontekście podejmowanych rozstrzygnięć, które uwzględniają relacje klimat-przedsięwzięcie. Jest to szczególnie ważne z punktu widzenia zainteresowanych stron, którymi są zarówno inwestor

realizujący inwestycję, ale także społeczeństwo pozostające w bezpośrednim oddziaływaniu planowanego przedsięwzięcia i organizacje pozarządowe.
Wszystkie działania podejmowane w celu ochrony mokradeł, w tym torfowisk, są niewątpliwie przedmiotem zainteresowania różnych stron (obywatele, organizacje pozarządowe). Zainteresowane strony mogą mieć wymagania związane ze zmianami klimatycznymi, jak np. konieczność zintensyfikowania działań chroniących obszary wodno-błotne, czy też uwzględnienia - w podejmowanych przez organizację rozstrzygnięciach - wskazywanych przez nie rozwiązań służących ograniczeniu wpływu przedsięwzięcia na klimat. Ostatecznie – wszystkie wspomniane już zainteresowane strony, ale także inne (jednostki samorządu terytorialnego, GDOŚ, MKiŚ, KOBiZE) oczekują od organizacji wykazania w tym zakresie zgodności z wymaganiami prawnymi, natomiast instytucje współfinansujące (NFOŚiGW, WFOŚiGW w Olsztynie) – zaangażowania i prawidłowej realizacji projektów na rzecz klimatu.
Oczekiwaniem instytucji sąsiadujących z RDOŚ w Olsztynie może być podjęcie współpracy na rzecz realizacji zadań służących ochronie klimatu (np. inwestycja fotowoltaiczna na dachu budynku).

1.5. Kierownictwo i przedstawiciel kierownictwa ds. EMAS

Agata Moździerz – Regionalny Dyrektor Ochrony Środowiska w Olsztynie
Aleksandra Krzysztoń-Rzodkiewicz – Zastępca Regionalnego Dyrektora Ochrony Środowiska w Olsztynie, Regionalny Konserwator Przyrody w Olsztynie

Ogólna odpowiedzialność za system zarządzania środowiskowego spoczywa na najwyższym kierownictwie organizacji, tj. Regionalnym Dyrektorze Ochrony Środowiska w Olsztynie, który formułuje wytyczne dla ustanawianych celów środowiskowych oraz dla dalszego rozwoju systemu zarządzania środowiskowego.
W celu zapewnienia sprawnego funkcjonowania systemu zarządzania środowiskowego najwyższe kierownictwo powołało specjalnego przedstawiciela kierownictwa - Pełnomocnika ds. SZŚ. Funkcję tę pełni Pani Justyna Januszewicz, Naczelnik Wydziału Zapobiegania i Naprawy Szkód w Środowisku oraz Informacji o Środowisku i Zarządzania Środowiskiem. Pełnomocnik ds. SZŚ niezależnie od innych obowiązków ma określone zadania, zakres odpowiedzialności oraz uprawnienia, aby zapewnić system zarządzania środowiskowego zgodny z Rozporządzeniem EMAS oraz aby przedstawić najwyższemu kierownictwu sprawozdania z wyników funkcjonowania systemu zarządzania środowiskowego. Pełnomocnika wspiera zespół do spraw systemu zarządzania środowiskowego w Regionalnej Dyrekcji Ochrony Środowiska w Olsztynie. Ponadto w organizacji deleguje się zadania i odpowiedzialność na kierownictwo niższego szczebla zarządzania (naczelników wydziałów i koordynatorów). Pełnomocnik ds. EMAS upoważniony jest do kontaktów w sprawach związanych z działalnością środowiskową Regionalnej Dyrekcji Ochrony Środowiska w Olsztynie, tel. 89 537 21 04, e-mail: justyna.januszewicz@olsztyn.rdos.gov.pl.

1.6. Opis działalności i struktura organizacyjna

Podstawę prawną działania Regionalnej Dyrekcji Ochrony Środowiska w Olsztynie stanowią w szczególności:

1) ustawa z dnia 3 października 2008 r. *o udostępnianiu informacji o środowisku i jego ochronie, udziale społeczeństwa w ochronie środowiska oraz o ocenach oddziaływania na środowisko*;

2) rozporządzenie Ministra Środowiska z dnia 10 listopada 2008 r. *w sprawie nadania statutu Regionalnej Dyrekcji Ochrony Środowiska w Olsztynie* (Dz. U. Nr 202, poz. 1260), zmienione rozporządzeniem Ministra Klimatu z dnia 11 grudnia 2019 r. *zmieniającym rozporządzenie w sprawie nadania statutu Regionalnej Dyrekcji Ochrony Środowiska w Olsztynie* (Dz.U. z 2019 r. poz. 2417);
3) regulamin organizacyjny Regionalnej Dyrekcji Ochrony Środowiska w Olsztynie, stanowiący załącznik do zarządzenia Nr 38 Regionalnego Dyrektora Ochrony Środowiska w Olsztynie z dnia 12 września 2013 r. *w sprawie ustanowienia Regulaminu Organizacyjnego Regionalnej Dyrekcji Ochrony Środowiska w Olsztynie*.;
4) zmiana regulaminu organizacyjnego Regionalnej Dyrekcji Ochrony Środowiska w Olsztynie, stanowiąca załącznik do zarządzenia nr 59 Regionalnego Dyrektora Ochrony Środowiska w Olsztynie z dnia 30 listopada 2021 r. *zmieniającego zarządzenie w sprawie ustalenia Regulaminu Organizacyjnego Regionalnej Dyrekcji Ochrony Środowiska w Olsztynie*.

Regionalna Dyrekcja Ochrony Środowiska w Olsztynie jest instytucją, która odpowiada za realizację polityki ochrony środowiska w zakresie zarządzania ochroną przyrody, w tym m.in. obszarami Natura 2000, kontrolę procesu inwestycyjnego poprzez między innymi: przeprowadzanie ocen oddziaływania na środowisko przedsięwzięć oraz udział w strategicznych ocenach oddziaływania na środowisko. Realizuje także zadania dotyczące zapobiegania i naprawy szkód w środowisku oraz odpowiada za zarządzanie informacją o środowisku przyrodniczym.

Do najważniejszych ustawowych zadań Regionalnego Dyrektora Ochrony Środowiska w Olsztynie należy:
1) udział w strategicznych ocenach oddziaływania na środowisko;
2) przeprowadzanie ocen oddziaływania przedsięwzięć na środowisko lub udział w tych ocenach;
3) tworzenie i likwidacja form ochrony przyrody na podstawie ustawy *o ochronie przyrody*;
4) ochrona i zarządzanie obszarami Natura 2000 i innymi formami ochrony przyrody, na zasadach i w zakresie określonych ustawą *o ochronie przyrody*;
5) wydawanie decyzji na podstawie ustawy *o ochronie przyrody*;
6) przeprowadzanie postępowań i wykonywanie innych zadań, o których mowa w ustawie *o zapobieganiu szkodom w środowisku i ich naprawie*;
7) przekazywanie danych do bazy danych o ocenach oddziaływania przedsięwzięcia na środowisko oraz strategicznych ocenach oddziaływania na środowisko;
8) współpraca z organami jednostek samorządu terytorialnego w sprawach ocen oddziaływania na środowisko i ochrony przyrody;
9) współpraca z organizacjami ekologicznymi;
10) wykonywanie zadań, w tym wydawanie decyzji oraz zlecania ekspertyz z zakresu gospodarki odpadami.

Zgodnie ze Statutem oraz Regulaminem Organizacyjnym, Regionalny Dyrektor Ochrony Środowiska w Olsztynie kieruje Regionalną Dyrekcją Ochrony Środowiska w Olsztynie przy pomocy zastępcy oraz naczelników wydziałów.

W Regionalnej Dyrekcji wyodrębniono siedem komórek organizacyjnych:
1) Wydział Ocen Oddziaływania na Środowisko;
2) Wydział Ochrony Przyrody i Obszarów Natura 2000;

3) Wydział Zapobiegania i Naprawy Szkód w Środowisku oraz Informacji o Środowisku i Zarządzania Środowiskiem;
4) Wydział Spraw Terenowych I;
5) Wydział Spraw Terenowych II;
6) Wydział Organizacyjno-Administracyjny;
7) Zespół Budżetu i Finansów.

W instytucji funkcjonują również: pełnomocnik do spraw ochrony informacji niejawnych, inspektor ochrony danych, samodzielne stanowisko pracy do spraw bezpieczeństwa i higieny pracy, samodzielne stanowisko pracy do spraw zadań obronnych i zarządzania kryzysowego.

Regionalna Dyrekcja Ochrony Środowiska w Olsztynie zatrudnia 73 pracowników (stan na dzień 31.12.2025 r.).
Aktualną Strukturę organizacyjną Regionalnej Dyrekcji Ochrony Środowiska w Olsztynie prezentuje poniższy schemat – rysunek nr 1.

SCHEMAT ORGANIZACYJNY
REGIONALNEJ DYREKCJI OCHRONY ŚRODOWISKA W OLSZTYNIE

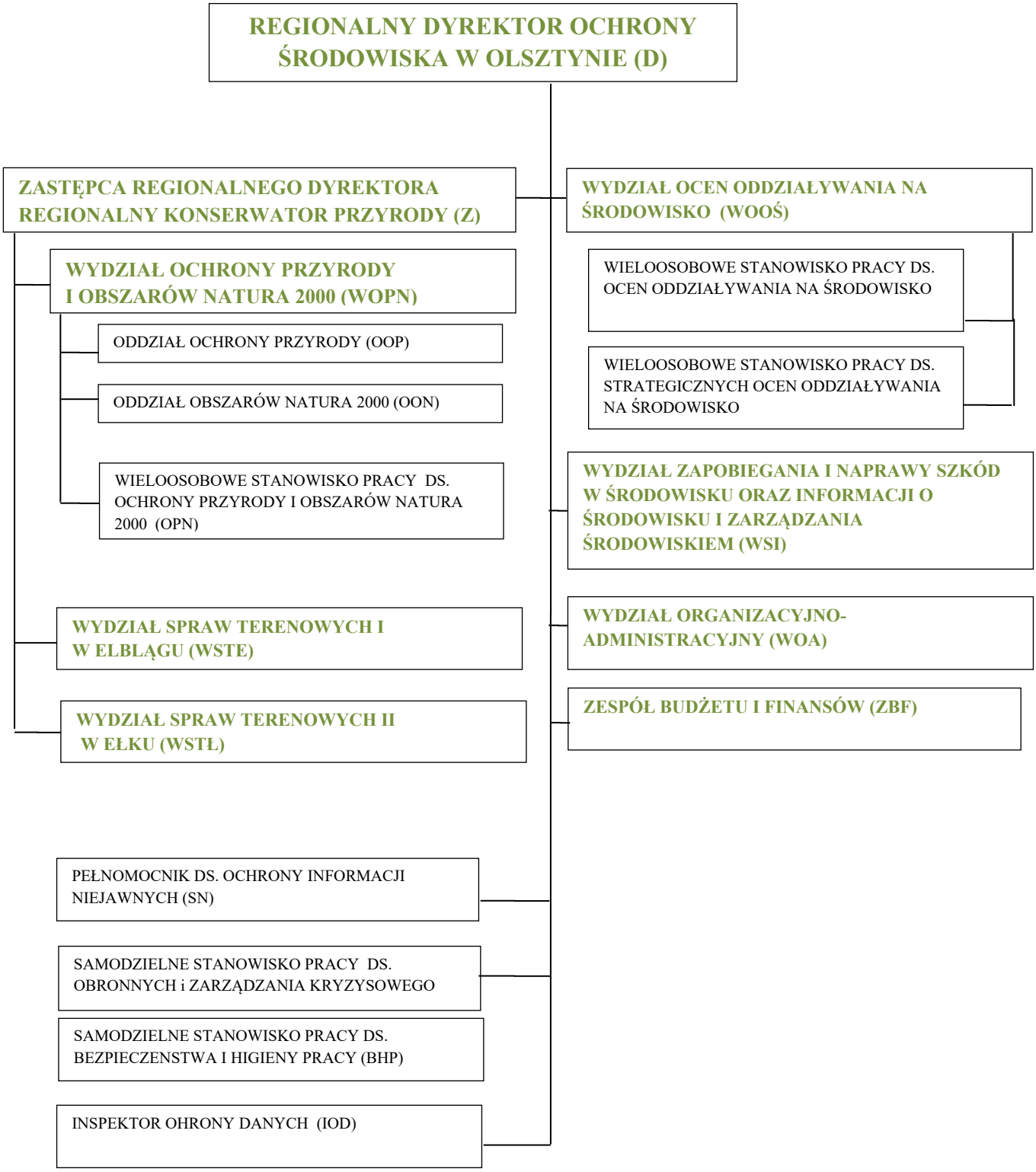

2. Opis systemu zarządzania środowiskowego

System zarządzania środowiskowego jest częścią ogólnego systemu zarządzania w Regionalnej Dyrekcji Ochrony Środowiska w Olsztynie. Został on wkomponowany w obowiązujące w instytucji procedury kontroli zarządczej. System jest zgodny z wymaganiami EMAS, określonymi w rozporządzeniu Parlamentu Europejskiego i Rady (WE) Nr 1221/2009 z dnia 25 listopada 2009 r. *w sprawie dobrowolnego udziału organizacji w systemie ekozarządzania i audytu we Wspólnocie (EMAS), uchylającej rozporządzenie (WE) nr 761/2001 oraz decyzje Komisji 2001/681/WE i 2006/193/We* (Dz.Urz. UE L. 342/1), zmienionym rozporządzeniem Komisji (UE) 2017/1505 z dnia 28 sierpnia 2017 r. *zmieniającym załączniki I, II, III do rozporządzenia Parlamentu Europejskiego i Rady (WE) Nr 1221/2009 w sprawie dobrowolnego udziału organizacji w systemie ekozarządzania i audytu we Wspólnocie (EMAS)* (Dz.Urz. UE L. 222/1 oraz rozporządzeniem Komisji (UE) 2018/2026 z dnia 19 grudnia 2018 r. *zmieniającym załącznik IV do rozporządzenia Parlamentu Europejskiego i Rady (WE) nr 1221/2009 w sprawie dobrowolnego udziału organizacji w systemie ekozarządzania i audytu we Wspólnocie (EMAS)* (Dz.Urz. UE L. 325/18). Fundamentalnymi zasadami działania organizacji w duchu EMAS, realizowanymi w Regionalnej Dyrekcji Ochrony Środowiska w Olsztynie, jest zgodność z wszystkimi wymaganiami prawnymi w obszarze ochrony środowiska, które dotyczą działalności oraz zaangażowania pracowników na każdym szczeblu organizacji. SZŚ wspiera realizację misji i wizji RDOŚ w Olsztynie. Celem SZŚ jest poprawa funkcjonowania organizacji w zakresie bezpośredniego i pośredniego wpływu na środowisko.

W ramach funkcjonującego SZŚ został określony kontekst organizacji obejmujący zarówno warunki środowiskowe województwa warmińsko-mazurskiego (opisane w rozdziale 1), jak również czynniki wewnętrzne (rotacje pracowników, proces decyzyjny – złożoność spraw, przepływ informacji, praca w terenie i dostępność specjalistycznego sprzętu, sąsiedztwo innych instytucji, firm, osób fizycznych) i zewnętrzne (zmieniające się wymogi prawne, wzrost liczby wpływających spraw, dostępność szkoleń specjalistycznych, relacje z zewnętrznymi interesariuszami, finansowanie zadań ze źródeł zewnętrznych). Oceniono także zainteresowane strony, analizując grupę interesariuszy, ich potrzeby i oczekiwania w kontekście zobowiązań RDOŚ w Olsztynie dotyczących zgodności (wnioskodawcy - firmy, osoby fizyczne, instytucje państwowe i samorządowe, strony postępowania, społeczeństwo i organizacje pozarządowe, organy administracji rządowej i samorządowej, z którymi organizacja współpracuje w celu realizacji zadań statutowych warunkujących aspekty środowiskowe pośrednie, instytucje finansujące zadania organizacji, instytucje, firmy, osoby fizyczne sąsiadujące z organizacją). Zidentyfikowano także ryzyka i szanse powiązane z realizacją ustawowych zadań, z którymi identyfikujemy znaczące aspekty środowiskowe. Wszystkie te aspekty mają bezpośrednie przełożenie na działanie RDOŚ w Olsztynie, znaczenie podejmowanych rozstrzygnięć i wpływ na środowisko oraz świadomość mieszkańców i ich zainteresowanie środowiskowymi efektami działalności naszej organizacji.

Zakres systemu zarządzania środowiskowego obejmuje wszystkie działania prowadzone przez organizację związane z realizacją ustawowych zadań Regionalnego Dyrektora Ochrony Środowiska w Olsztynie na obszarze województwa warmińsko-mazurskiego. System jest wdrożony, utrzymywany i ustawicznie doskonalony w czterech lokalizacjach: Olsztynie, Elblągu, Ełku i Jeleniu oraz podczas pracy w terenie.
We wszystkich lokalizacjach zidentyfikowano zarówno aspekty bezpośrednie, jak i pośrednie. Znaczące pośrednie aspekty środowiskowe związane są z procesami merytorycznymi. Żaden z nich nie został wyłączony z zakresu systemu zarządzania środowiskowego. Ponadto

zidentyfikowaliśmy jeden znaczący bezpośredni aspekt środowiskowy związany z realizacją działań ochronnych w zakresie ochrony czynnej.

Regionalny Dyrektor Ochrony Środowiska w Olsztynie jest organem administracji rządowej niezespolonej (kod działalności NACE/PKD 84.11). Instytucja zgodnie z rozporządzeniem EMAS kwalifikuje się do małych organizacji.

Wszyscy pracownicy posiadają odpowiednie kompetencje, umiejętności i uprawnienia do realizacji ustawowych zadań RDOŚ w Olsztynie, w zależności od zajmowanego stanowiska pracy. Wymagania te ujęte są w opisach stanowisk oraz zakresach czynności pracowników, które są na bieżąco aktualizowane i dostosowywane do zmieniających się przepisów oraz potrzeb organizacji. Każdy z pracowników poprzez realizację swoich zadań aktywnie uczestniczy w działalności na rzecz ochrony środowiska. Nowi pracownicy przechodzą szkolenia mające na celu zapoznanie ich z elementami systemu zarządzania środowiskowego i włączenie w działania w tym zakresie.

System zarządzania środowiskowego w Regionalnej Dyrekcji Ochrony Środowiska w Olsztynie uwzględnia niżej wymienione procesy:

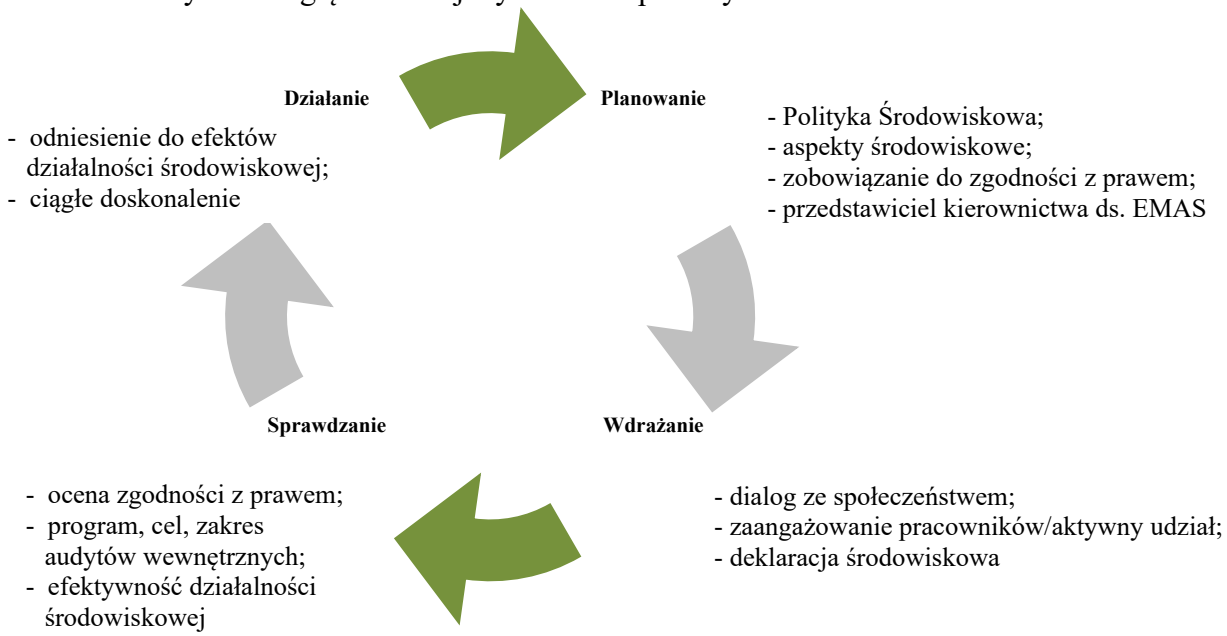

Rys. 2 Procesy SZŚ w RDOŚ w Olsztynie

Planowanie i wdrażanie odbywa się z uwzględnieniem ryzyk i szans, dzięki czemu możliwe jest zwiększenie skuteczności systemu zarządzania, poprawa wyników oraz zapobieganie negatywnym wpływom.

W ramach zidentyfikowanych procesów wyróżniamy podstawowe elementy SZŚ: Polityka środowiskowa, aspekty środowiskowe, wymagania prawne i inne, cele i zadania środowiskowe, zasoby, role, odpowiedzialność i uprawnienia, kompetencje, szkolenia, świadomość, komunikacja, dokumentacja, nadzór nad dokumentami, sterowanie operacyjne, gotowość i reagowanie na awarie, monitorowanie i pomiary, ocena zgodności, niezgodności, działania korygujące, nadzór nad zapisami, audyty wewnętrzne i przegląd zarządzania.

Polityka środowiskowa jest kluczowym elementem funkcjonowania systemu zarządzania środowiskowego w RDOŚ w Olsztynie i jest wytyczana przez kierownictwo. Dokument ten tworzy podwaliny całego systemu zarządzania, gdyż zawiera najważniejsze zobowiązania w obszarze związanym z ochroną środowiska. Zawarta w Polityce środowiskowej zasada zrównoważonego rozwoju jest zasadą ustrojową przyjętą w Unii Europejskiej i zasadą uznawaną przez kraje członkowskie za podstawę polityki ekologicznej. Zgodnie z art. 5 Konstytucji Rzeczpospolitej Polskiej „Rzeczpospolita Polska (…) zapewnia ochronę środowiska, kierując się zasadą zrównoważonego rozwoju".

Identyfikacja i ocena bezpośrednich i pośrednich aspektów środowiskowych odbywa się co najmniej raz w roku, nie później niż do końca pierwszego kwartału. W razie potrzeby dokonuje się aktualizacji wykazu aspektów środowiskowych i oceny ich istotności.
Wszystkie aspekty środowiskowe są zestawione w Rejestrze aspektów środowiskowych dostępnym w organizacji. Znaczące aspekty środowiskowe zostały określone w wyniku oceny przeprowadzonej w oparciu o obiektywne kryteria i zostały zawarte w niniejszej Deklaracji Środowiskowej RDOŚ w Olsztynie. Za aktualizację wykazu znaczących aspektów środowiskowych odpowiedzialny jest Pełnomocnik ds. EMAS. Każda komórka organizacyjna RDOŚ w Olsztynie, w przypadku stwierdzenia konieczności aktualizacji wykazu aspektów środowiskowych, zobowiązana jest zgłosić ten fakt do Pełnomocnika ds. EMAS.

Niezależnie od zgłoszeń przekazywanych przez komórki organizacyjne, Rejestr aspektów środowiskowych podlega okresowej ocenie prowadzonej przez zespół ds. systemu zarzadzania środowiskowego, a także w następujących przypadkach:

1) zmiana wymagań prawnych i organizacyjnych dotyczących ochrony środowiska w obszarze działania RDOŚ w Olsztynie;
2) wystąpienie sytuacji awaryjnej, jeżeli jej skutkiem była niekorzystna zmiana w środowisku;
3) wprowadzenie do stosowania w RDOŚ w Olsztynie nowych wytycznych;
4) pojawienie się nowych danych i informacji, mających wpływ na oddziaływanie danego aspektu na środowisko.

W procesie identyfikacji zobowiązań dotyczących zgodności, w tym wymagań prawnych, analizowane są wyniki przeglądu środowiskowego, akty prawne, decyzje i umowy dotyczące funkcjonowania RDOŚ w Olsztynie. W celu zapewnienia ciągłej zgodności działań podejmowanych przez RDOŚ w Olsztynie z wymaganiami prawnymi i innymi dotyczącymi środowiska, minimum raz w roku przeprowadzane są wewnętrzne audyty środowiskowe, będące również audytami zgodności z wymaganiami prawnymi i innymi dotyczącymi środowiska. Raz w roku, w ramach przeglądu zarządzania, następuje całościowa ocena zgodności z wymaganiami prawnymi i innymi dotyczącymi środowiska obowiązującymi w RDOŚ w Olsztynie. Wszyscy pracownicy RDOŚ w Olsztynie mają dostęp do systemu informacji prawnej – Lex. Ponadto zespół Radców Prawnych sporządza opinie prawne oraz udziela konsultacji prawnych, w sytuacjach wymagających interpretacji obowiązujących przepisów.

Ważnym elementem SZŚ jest wyznaczanie celów środowiskowych. W Polityce środowiskowej RDOŚ w Olsztynie zostały określone priorytety, które mają przełożenie na realizowane cele i zadania. Cele, zadania, mierniki, odpowiedzialności i ryzyka zostały określone w ramach procedury kontroli zarządczej na etapie planowania działalności komórek organizacyjnych. W oparciu o ww. dokumenty opracowany został plan działalności RDOŚ

w Olsztynie. Procedura kontroli zarządczej zapewnia nadzór nad realizacją planu działalności oraz monitoruje ryzyka, a w budżecie zadaniowym do wszystkich tych celów i zadań przypisane są środki niezbędne do ich osiągnięcia.

RDOŚ w Olsztynie określił i udokumentował ryzyka i szanse związane z właściwymi dla organizacji znaczącymi aspektami środowiskowymi, których realizacja zmierza do osiągnięcia wyznaczonych celów środowiskowych. Skoncentrowano się na tych rodzajach ryzyka i szansach, które dają gwarancję, że system zarządzania środowiskowego pozwala na osiągnięcie zamierzonego rezultatu, aby m.in. zapobiec niepożądanym skutkom w środowisku oraz aby dążyć do stałej poprawy działalności środowiskowej organizacji.

Kierownictwo zapewnia dostępność zasobów niezbędnych do ustanowienia, wdrożenia, utrzymania i doskonalenia systemu zarządzania środowiskowego. Zasoby te obejmują odpowiednią liczbę wykwalifikowanych pracowników, infrastrukturę (maszyny, urządzenia, budynki, wyposażenie, zasoby informatyczne itp.) oraz środki finansowe. Pracownicy RDOŚ w Olsztynie uczestniczą w szkoleniach mających na celu podniesienie kompetencji i świadomości środowiskowej, a także podniesienie ich poczucia odpowiedzialności i zaangażowania oraz bezpieczeństwa pracy.
Komunikacja wewnętrzna jest prowadzona z wykorzystaniem takich narzędzi, jak: ogólnie dostępny serwer, korespondencja elektroniczna, spotkania, pisma służbowe, rozmowy indywidualne, narady, szkolenia wewnętrzne itp. Odbywają się narady kierownictwa, podczas których ustalane są nie tylko bieżące strategie działania urzędu, ale także rozpatrywane sprawy zgłaszane przez pracowników za pośrednictwem naczelników swoich wydziałów. Wszystkie zarządzenia Regionalnego Dyrektora Ochrony Środowiska w Olsztynie są aktualizowane. Zamieszczane są one na serwerze, do którego mają dostęp wszyscy pracownicy.

RDOŚ w Olsztynie prowadzi dialog ze społeczeństwem poprzez realizację działań wynikających wprost z uwarunkowań prawnych, jak i stanowiących dobrą praktykę w komunikacji z zainteresowanymi stronami. W tym celu prowadzona jest korespondencja urzędowa, odbywają się spotkania, na bieżąco udzielane są informacje telefoniczne oraz aktualizowany jest serwis internetowy, w tym Biuletyn Informacji Publicznej. Ponadto organizowane są konferencje i szkolenia. Pracownicy RDOŚ w Olsztynie biorą także udział w inicjatywach innych instytucji współorganizując spotkania informacyjno-edukacyjne. RDOŚ w Olsztynie udziela informacji o środowisku wszystkim zainteresowanym podmiotom, prowadzone są działania z zakresu komunikacji z mediami.

W urzędzie prowadzony jest stały nadzór na dokumentacją i zapisami. Obieg dokumentacji i nadzór nad dokumentami oraz zapisami jest zgodny z przyjętą instrukcją kancelaryjną Generalnej Dyrekcji Ochrony Środowiska i regionalnych dyrekcji ochrony środowiska, a także jednolitym rzeczowym wykazem akt, który jest znany oraz dostępny każdemu pracownikowi. W celu zapewnienia skutecznego nadzoru w tym zakresie, większej efektywności pracy oraz zapobiegania działaniom korupcjogennym w RDOŚ w Olsztynie, wdrożono elektroniczny system zarządzania dokumentacją, zwany potocznie EZD. System jest aktualizowany i serwisowany pod kątem potrzeb urzędu oraz nadzorowany w zakresie zgodności ze zmieniającymi się wymaganiami prawnymi.

Sterowanie operacyjne zapewnia nadzór nad znaczącymi aspektami środowiskowymi. Poprzez prowadzenie działań zgodnie z obowiązującymi wymaganiami prawnymi, zarządzeniami Regionalnego Dyrektora Ochrony Środowiska w Olsztynie i innymi

procedurami minimalizowane jest oddziaływanie RDOŚ w Olsztynie na środowisko. Planowanie i nadzór nad działaniami operacyjnymi realizowane jest także dzięki bezpośredniemu nadzorowi nad realizacją zadań poszczególnych wydziałów przez ich naczelników oraz spotkania kierownictwa jednostki, w czasie których rozstrzygane są aktualne problemy i podejmowane decyzje co do ewentualnych koniecznych zmian w zakresie funkcjonowania systemu zarządzania środowiskowego.

Gotowość i reagowanie na sytuacje awaryjne jest elementem systemu zarządzania środowiskowego w RDOŚ w Olsztynie. Regionalna Dyrekcja Ochrony Środowiska w Olsztynie posiada plan ewakuacji i czytelnie oznakowane drogi ewakuacji. Monitoruje się i prowadzi działania w celu zapobiegania sytuacjom awaryjnym m.in. poprzez przeprowadzanie przeglądów technicznych instalacji, urządzeń i samochodów służbowych, informowanie o możliwych zagrożeniach cybernetycznych oraz terrorystycznych, a także cykliczne spotkania Stałego Dyżuru będącego elementem systemu bezpieczeństwa Państwa. Na wypadek awarii wodno-kanalizacyjnej mamy także opracowane odpowiednie procedury, które określają zadania, uprawnienia i odpowiedzialność poszczególnych osób.

Spotkania kierownictwa, audyty wewnętrzne, przeglądy zarządzania, sprawozdawczość to elementy działań monitorujących, analiz i ocen. Skuteczność realizacji działań środowiskowych jest monitorowana m.in. poprzez okresową sprawozdawczość.

Okresowo prowadzone są wewnętrzne audyty środowiskowe (zgodnie z programem audytów na dany rok), raz w roku przeprowadzany jest przegląd zarządzania. W przypadku stwierdzenia niezgodności lub spostrzeżeń wprowadzane są działania korygujące.

Działania mające na celu poprawę efektów działalności środowiskowej, osiągnięcia celów i realizacji zadań oraz zgodności z wymogami prawnymi dotyczącymi środowiska podejmowane są zarówno w obszarze organizacji i funkcjonowania biura (aspekty bezpośrednie), jak i w zakresie realizowanych kompetencji RDOŚ w Olsztynie (aspekty pośrednie i aspekt bezpośredni związany z realizacją działań ochronnych w zakresie ochrony przyrody).

3. Polityka środowiskowa

1) Polityka środowiskowa jest dokumentem zatwierdzonym przez Regionalnego Dyrektora Ochrony Środowiska w Olsztynie.
2) Stanowi wyraz woli i zawiera zobowiązanie do ochrony środowiska, w tym do zapobiegania zanieczyszczeniom, do spełniania zobowiązań dotyczących zgodności oraz do ciągłego doskonalenia systemu zarządzania środowiskowego w celu poprawy efektów działalności środowiskowej.
3) Za realizację postanowień Polityki środowiskowej odpowiedzialny jest Regionalny Dyrektor Ochrony Środowiska w Olsztynie.
4) Polityka środowiskowa jest publicznie dostępna w serwisie internetowym RDOŚ w Olsztynie, jak również została zakomunikowana pracownikom oraz podmiotom współpracującym z RDOŚ w Olsztynie.
5) Propozycje aktualizacji Polityki środowiskowej mogą być zgłaszane do Regionalnego Dyrektora Ochrony Środowiska w Olsztynie za pośrednictwem Pełnomocnika ds. EMAS.

REGIONALNA DYREKCJA OCHRONY ŚRODOWISKA W OLSZTYNIE

Polityka Środowiskowa

Regionalny Dyrektor Ochrony Środowiska w Olsztynie jest organem administracji rządowej niezespolonej, utworzonym i działającym na podstawie ustawy z dnia 3 października 2008 roku o udostępnianiu informacji o środowisku i jego ochronie, udziale społeczeństwa w ochronie środowiska oraz o ocenach oddziaływania na środowisko.

Za priorytet w naszej działalności uznajemy realizowanie zadań ustawowych na najwyższym poziomie merytorycznym, kierując się jednocześnie zasadą zrównoważonego rozwoju.

Zobowiązujemy się do spełniania wszelkich wymagań prawnych i innych dotyczących naszej działalności, do ochrony środowiska, w tym do zapobiegania zanieczyszczeniom oraz do ciągłego doskonalenia systemu zarządzania środowiskowego w celu poprawy środowiskowych efektów działalności.

Swoją działalność opieramy w szczególności na budowaniu zaufania obywateli do administracji publicznej oraz wzroście zaangażowania pracowników w system zarządzania środowiskowego. Dążymy, aby w sposób profesjonalny, rzetelny, jawny i etyczny realizować powierzone nam sprawy, mając na względzie interes społeczny i słuszny interes obywateli. Do najistotniejszych obszarów naszej działalności, w których jednocześnie identyfikujemy znaczące aspekty środowiskowe, należą:

- przeprowadzanie ocen oddziaływania przedsięwzięć na środowisko lub udział w tych ocenach,
- udział w strategicznych ocenach oddziaływania na środowisko,
- ochrona i zarządzanie obszarami Natura 2000 i rezerwatami przyrody oraz ochrona gatunkowa roślin, zwierząt i grzybów,
- naprawa i przeciwdziałanie wystąpieniu szkód w środowisku.

Pośredni wpływ na środowisko związany z realizacją naszych zadań przyczynia się w szczególności do:

- zapobiegania negatywnemu oddziaływaniu na środowisko oraz przywrócenia lub utrzymania właściwego stanu ochrony siedlisk przyrodniczych i gatunków chronionych,
- zapewnienia zrównoważonego rozwoju gospodarczego województwa warmińsko-mazurskiego.

Zapewniamy również, że stosujemy zasadę „zielonej administracji" dążąc do racjonalnego korzystania z zasobów niezbędnych dla funkcjonowania Regionalnej Dyrekcji Ochrony Środowiska w Olsztynie. Przykładamy także wagę do promowania zachowań prośrodowiskowych i budowania świadomości ekologicznej w społeczeństwie.

Zarządzanie naszym urzędem ukierunkowane jest na ciągłe doskonalenie i w tym zakresie określamy między innymi ryzyka i szanse związane z realizacją powierzonych nam zadań. Wszyscy pracownicy są świadomi wpływu wynikającego z działalności urzędu na środowisko, zarówno bezpośredniego, jak i pośredniego. Wdrożony w Regionalnej Dyrekcji Ochrony Środowiska w Olsztynie system zarządzania środowiskowego (EMAS) jest integralną częścią funkcjonującej w jednostce kontroli zarządczej.

Olsztyn, 16 września 2022 r.

REGIONALNY DYREKTOR OCHRONY ŚRODOWISKA W OLSZTYNIE

Agata Moździerz

EMAS
Zweryfikowany system zarządzania środowiskowego PL 2.28-002-73

Spełniamy wymagania EMAS - zarządzamy urzędem efektywnie, oszczędnie i prośrodowiskowo

ul. Dworcowa 60, 10-437 Olsztyn, tel. 89 537-21-00, fax: 89 527-04-23, sekretariat@olsztyn.rdos.gov.pl, gov.pl/web/rdos-olsztyn

4. Wymagania prawne – zobowiązania dotyczące zgodności

RDOŚ w Olsztynie jest jednym z urzędów, który stoi na straży przestrzegania przepisów prawa z zakresu ochrony środowiska. W związku z powyższym dążymy do bycia wzorem dla innych w tym zakresie.
Monitorujemy nasze korzystanie ze środowiska w zakresie wprowadzanie gazów lub pyłów do powietrza. W tym zakresie, na podstawie art. 289 ustawy z dnia 27 kwietnia 2001 r. *Prawo ochrony środowiska* (Dz. U. z 2025 r. poz. 647, z późn. zm.) jesteśmy zwolnieni z przedkładania Marszałkowi Województwa Warmińsko-Mazurskiego „*Zbiorczego zestawienia informacji o zakresie korzystania ze środowiska oraz o wysokości należnych opłat*" oraz wnoszenia tych opłat. Na podstawie przepisów ustawy z dnia 17 lipca 2009 r. *o systemie zarządzania emisjami gazów cieplarnianych i innych substancji* (Dz. U. z 2022 r. poz. 673, z późn. zm.) do Krajowego Ośrodka Bilansowania i Zarządzania Emisjami (KOBIZE) składany jest roczny raport dotyczący emisji do powietrza, który jest wprowadzany do bazy danych o emisjach gazów cieplarnianych i substancji. Zużyte świetlówki, tonery, zużyty sprzęt komputerowy, odpady budowlane przekazywane są do uprawnionych jednostek oraz ewidencjonowane w oparciu o karty przekazania odpadów. Uzyskaliśmy numer rejestrowy (000038332) w rejestrze podmiotów wprowadzających produkty, produkty w opakowaniach i gospodarujących odpadami (BDO). Za jego pośrednictwem przedkładamy Marszałkowi Województwa Warmińsko-Mazurskiego zbiorcze zestawienie danych o rodzajach i ilości odpadów oraz o sposobach gospodarowania nimi.

Wszyscy pracownicy RDOŚ w Olsztynie mają dostęp do internetowego serwisu prawnego Lex oraz serwera wewnętrznego, na którym znajdują się zarządzenia Regionalnego Dyrektora Ochrony Środowiska w Olsztynie. Ponadto na bieżąco rozsyłana jest do wszystkich pracowników informacja o wchodzących zmianach przepisów prawnych oraz wchodzących w życie nowych zarządzeniach Regionalnego Dyrektora Ochrony Środowiska w Olsztynie. Dzięki bieżącemu monitorowaniu zmian przepisów mamy gwarancję, że w sposób ciągły zapewniamy zgodność naszej działalności z obowiązującymi przepisami prawa. Odnosi się to zarówno do sfery wykonywania ustawowych zadań, jak i bezpośredniego oddziaływania na środowisko poprzez wykorzystywanie powierzonych zasobów.

5. Aspekty środowiskowe

Najistotniejszym elementem systemu zarządzania środowiskowego jest zidentyfikowanie wszystkich aspektów środowiskowych bezpośrednich i pośrednich organizacji, a następnie wyznaczenie spośród nich aspektów znaczących. Aspekt środowiskowy oznacza składnik działalności, produktów lub usług organizacji, który wpływa lub może wpływać na środowisko.

W ramach przeglądu środowiskowego w RDOŚ w Olsztynie dokonano identyfikacji aspektów środowiskowych, w tym uwzględniono:

1) zakres i warunki funkcjonowania obiektów wraz z ich wyposażeniem;
2) sposoby postępowania w zakresie działalności środowiskowej;
3) środowiskowe wymagania prawne, a także określono stopień i sposób ich spełnienia;
4) sytuacje awaryjne i specjalne;
5) perspektywę cyklu życia.

Ustalając kryteria, przeanalizowano możliwość zaistnienia warunków nadzwyczajnych. Z racji specyfiki urzędu uznano, że niezasadne jest określanie dodatkowego kryterium

odnoszącego się do warunków nadzwyczajnych. Wszystkie kryteria oceny aspektów środowiskowych ustalono dla normalnych warunków funkcjonowania organizacji.
Ocenę aspektów środowiskowych przeprowadzono w oparciu o wybrane kryteria dopasowane do specyfiki działalności RDOŚ w Olsztynie:

1) wpływ na środowisko, uwzględniający potencjalne korzyści lub szkody dla środowiska naturalnego, w tym dla różnorodności biologicznej oraz stan środowiska – kwestie takie jak wrażliwość lokalnego, regionalnego lub globalnego środowiska;
2) częstotliwość wystąpienia, uwzględniający rozmiar, liczbę, częstotliwość i odwracalność aspektu lub oddziaływania;
3) kryterium formalnoprawne, uwzględniający istnienie wymogów wynikających z odpowiedniego prawodawstwa z zakresu ochrony środowiska;
4) znaczenie dla zainteresowanych stron – pracowników, społeczeństwa, opinii publicznej, uwzględniający opinie zainteresowanych stron, w tym pracowników organizacji;
5) ustawowe zadania instytucji/działania niezbędne do realizacji ustawowych zadań instytucji.

Podczas oceny znaczenia aspektów środowiskowych zastosowano metodę punktową, przyjmując dla pierwszych 4 kryteriów liczbę punktów 5, 10, 20, a dla ostatniego kryterium odpowiednio liczbę punktów 0 lub 20, gdzie:

- 5 punktów oznacza ocenę niską;
- 10 punktów oznacza ocenę umiarkowaną;
- 20 punktów oznacza ocenę wysoką.

Ocenie poddano wszystkie aspekty środowiskowe zidentyfikowane w RDOŚ w Olsztynie - zarówno aspekty bezpośrednie, jak i pośrednie. Za znaczące aspekty środowiskowe uznane zostały te, które uzyskały łącznie powyżej 80 punktów. Zdecydowana większość znaczących aspektów środowiskowych zidentyfikowanych w RDOŚ w Olsztynie jest aspektami środowiskowymi pośrednimi. Ponadto za znaczący aspekt bezpośredni uznano realizację działań ochronnych w zakresie ochrony przyrody. Aspekt ten wiąże się bowiem z działalnością organizacji, nad którą sprawuje ona bezpośrednią kontrolę. Organizacja w sposób bezpośredni realizuje i nadzoruje zadania z zakresu ochrony czynnej, w związku z realizacją swoich zadań wynikających z ustawy *o ochronie przyrody*.

Znaczące aspekty środowiskowe wyznaczają obszary, które należy w pierwszej kolejności włączyć w proces sterowania operacyjnego oraz monitorowania w ramach systemu zarządzania środowiskowego.

Podczas wyboru znaczących aspektów środowiskowych wzięto pod uwagę uwarunkowania specyficzne dla województwa warmińsko-mazurskiego, kontekst organizacji, cykl życia, możliwości organizacyjne, finansowe urzędu i inne, w taki sposób, aby możliwe było objęcie ich nadzorem i doskonaleniem.
Aspekty środowiskowe bezpośrednie wynikają z przebywania pracowników w siedzibie urzędu i ich codziennej pracy (poza wyżej wymienionym aspektem związanym z realizacją działań ochronnych). Aspekty te związane są z wykorzystywaniem wody do celów socjalno-bytowych, energii cieplnej i elektrycznej, wytwarzaniem odpadów, emisją spalin powstającą w wyniku użytkowania samochodów, wykorzystaniem materiałów i urządzeń stanowiących wyposażenie stanowisk pracy, wystąpieniem wypadków środowiskowych i innych sytuacji nadzwyczajnych mających potencjalny wpływ na środowisko (np. wypadki chemiczne) oraz

potencjalnych sytuacji anomalnych, które mogłyby wywrzeć wpływ na środowisko, a także podróżami pracowników samochodami służbowymi.
Za aspekty środowiskowe bezpośrednie uznawane są sytuacje awaryjne i specjalne, jak: pożar, likwidacja sprzętu elektrycznego i elektronicznego, uszkodzenie klimatyzatora. Możliwe sytuacje awaryjne uwzględniane są w SZŚ m.in. poprzez stosowanie się do procedur wymaganych prawem, realizację dobrych praktyk, komunikację wewnętrzną skierowaną do pracowników RDOŚ w Olsztynie w zakresie potencjalnych zagrożeń i sposobów postępowania.

Za aspekt środowiskowy bezpośredni uznano także zadanie: realizacja działań zapobiegawczych lub naprawczych, wykonywanie badań zanieczyszczenia gleby i ziemi oraz prowadzenie remediacji historycznego zanieczyszczenia powierzchni ziemi. Przy czym przydzielona punktacja wskazała, że jest to aspekt nieznaczący. Organizacja samodzielnie realizuje zadania w zakresie zapobiegania i naprawy szkód w środowisku, historycznego zanieczyszczenia powierzchni ziemi, w tym badań zanieczyszczenia gleby i ziemi w przypadkach określonych w ustawie *o zapobieganiu szkodom w środowisku i ich naprawie* oraz w ustawie *Prawo ochrony środowiska*.

Żaden z aspektów środowiskowych bezpośrednich, związanych z funkcjonowanie biura i korzystaniem przez pracowników z zasobów środowiska, nie został uznany za znaczący. Jednak, mając świadomość potrzeby ograniczania bezpośredniego wpływu na środowisko i promowania zachowań proekologicznych, stosujemy zasadę „zielonej administracji", wdrażamy dobre praktyki w celu racjonalnego korzystania z zasobów niezbędnych dla funkcjonowania naszej instytucji. W marcu 2020 r. opracowaliśmy rejestr dobrych praktyk w zakresie korzystania ze środowiska, uwzględniający: materiały eksploatacyjne, odpady, wodę, energię, transport. Realizacja kilku zasad wskazanych w rejestrze w pozytywny sposób przyczyni się do ograniczenia naszego bezpośredniego wpływu na środowisko.

Za nasz znaczący aspekt środowiskowy bezpośredni uznaliśmy natomiast *Realizację działań ochronnych w zakresie ochrony przyrody*. Aspekt ten wiąże się bowiem z działalnością, nad którą sprawujemy bezpośrednią kontrolę. W sposób bezpośredni realizujemy i nadzorujemy zadania z zakresu ochrony czynnej, w związku z realizacją swoich zadań wynikających z ustawy *o ochronie przyrody*.

Działania związane z realizacją zadań statutowych warunkują aspekty środowiskowe pośrednie. W wyniku rozstrzygnięć, opinii, aktów legislacyjnych wydawanych przez Regionalnego Dyrektora Ochrony Środowiska w Olsztynie reglamentuje się korzystanie ze środowiska przez różnego rodzaju podmioty, a więc ogranicza i optymalizuje ich wpływ na środowisko w sposób wymuszający niejako konieczną ochronę jego zasobów dla obecnego i przyszłych pokoleń, w zgodzie z przepisami szeroko pojętego prawa ochrony środowiska, a w szczególności z konstytucyjną zasadą zrównoważonego rozwoju, stanowiącą jego fundament.

W poniższej tabeli zaprezentowano znaczące aspekty środowiskowe RDOŚ w Olsztynie wraz z wpływem na środowisko, powiązaniem z wymaganiami prawnymi i innymi w zakresie ochrony środowiska oraz ich oceną, uwzględniającą wyżej opisane kryteria.

Znaczące aspekty środowiskowe w RDOŚ w Olsztynie stanowią aspekty środowiskowe pośrednie (procesy merytoryczne):

Lp.	Aspekt środowiskowy - pośrednie aspekty środowiskowe powiązane z procesami merytorycznymi	Wpływ na środowisko – pośredni wpływ	Powiązanie z wymaganiami prawnymi i innymi w zakresie ochrony środowiska	Ocena ogólna
1.	**Wydawanie zezwoleń na podejmowanie czynności podlegających zakazom w stosunku do gatunków roślin, grzybów i zwierząt objętych ochroną gatunkową**	Utrzymywanie równowagi w środowisku między społeczeństwem a przyrodą, również w ramach możliwości utrzymania środowiska. Zabezpieczenie odpowiedniego stanu ochrony gatunkowej, w tym trwałości populacji gatunków roślin, grzybów i zwierząt objętych ochroną gatunkową. Budowanie świadomości społecznej w zakresie ochrony gatunkowej. Wsparcie badań i rozwoju nauk przyrodniczych.	art. 56 ust. 2 ustawy z dnia 16 kwietnia 2004 r. *o ochronie przyrody* (Dz. U. z 2026 r. poz. 13, z późn. zm.)	**90**
2.	**Prowadzenie postępowań w sprawie wydania decyzji o środowiskowych uwarunkowaniach**	Zapobieganie, ograniczenie, minimalizacja zagrożeń negatywnego oddziaływania na środowisko planowanych przedsięwzięć o znaczeniu ogólnopolskim mogących znacząco oddziaływać na środowisko. Budowanie świadomości ekologicznej społeczeństwa – informowanie społeczeństwa o potencjalnym zagrożeniach dla środowiska oraz życia i zdrowia ludzi oraz kształtowanie postaw prośrodowiskowych.	art. 75 ust 1 ustawy z dnia 3 października 2008 r. *o udostępnianiu informacji o środowisku i jego ochronie, udziale społeczeństwa w ochronie środowiska oraz o ocenach oddziaływania na środowisko* (Dz. U. z 2026 r. poz. 670 t.j.)	**90**
3.	**Ustanawianie planów zadań ochronnych dla obszarów Natura 2000**	Utrzymanie właściwego stanu oraz poprawa przedmiotów ochrony obszarów Natura 2000. Ochrona i zachowanie bioróżnorodności. Edukacja ekologiczna, kształtowanie świadomości ekologicznej społeczeństwa w zakresie dotyczącym obszarów Natura 2000.	art. 28 ustawy z dnia 16 kwietnia 2004 r. *o ochronie przyrody* Dz. U. z 2026 r. poz. 13, z późn. zm.)	**85**

4.	**Prowadzenie postępowań w sprawie ponownej oceny oddziaływania przedsięwzięcia na środowisko**	Zapobieganie, ograniczenie, minimalizacja zagrożeń negatywnego oddziaływania na środowisko planowanych przedsięwzięć o znaczeniu ogólnopolskim mogących znacząco oddziaływać na środowisko.	art. 88-95 ustawy z dnia 3 października 2008 r. *o udostępnianiu informacji o środowisku i jego ochronie, udziale społeczeństwa w ochronie środowiska oraz o ocenach oddziaływania na środowisko* (Dz. U. z 2026 r. poz. 670 t.j.)	**85**
5.	**Opiniowanie w ramach postępowań związanych z wydawaniem decyzji o środowiskowych uwarunkowaniach**	Zapobieganie, ograniczenie, minimalizacja zagrożeń negatywnego oddziaływania na środowisko planowanych przedsięwzięć mogących znacząco oddziaływać na środowisko.	art. 64 ustawy z dnia 3 października 2008 r. *o udostępnianiu informacji o środowisku i jego ochronie, udziale społeczeństwa w ochronie środowiska oraz o ocenach oddziaływania na środowisko* (Dz. U. z 2026 r. poz. 670 t.j.)	**80**
6.	**Uzgodnienia w ramach postępowań związanych z wydawaniem decyzji o środowiskowych uwarunkowaniach**	Zapobieganie, ograniczenie, minimalizacja zagrożeń negatywnego oddziaływania na środowisko planowanych przedsięwzięć mogących znacząco oddziaływać na środowisko.	art. 77 ustawy z dnia 3 października 2008 r. *o udostępnianiu informacji o środowisku i jego ochronie, udziale społeczeństwa w ochronie środowiska oraz o ocenach oddziaływania na środowisko* (Dz. U. z 2026 r. poz. 670 t.j.)	**80**
7.	**Prowadzenie postępowań w związku ze zgłoszeniem wystąpienia bezpośredniego zagrożenia szkodą w środowisku lub szkody w środowisku lub powzięciem informacji o wystąpieniu bezpośredniego zagrożenia szkodą w środowisku lub szkody w środowisku**	Zabezpieczenie przed wystąpieniem zanieczyszczenia lub szkody w środowisku lub zapewnienie realizacji działań naprawczych i/lub zapobiegawczych, w tym m.in. zaprzestanie dalszego zanieczyszczania, przywracanie środowiska do stanu sprzed zaistnienia zanieczyszczenia lub do stanu zbliżonego do poprzedniego spełniającego standardy, stworzenie warunków do samoregulacji środowiska naturalnego.	art. 15 i art. 24 ustawy z dnia 13 kwietnia 2007 r. *o zapobieganiu szkodom w środowisku i ich naprawie* (Dz. U. z 2020 r. poz. 2187 t.j.)	**80**

8.	**Wydawanie decyzji uzgadniającej działania naprawcze i/lub zapobiegawcze na wniosek**	Zabezpieczenie przed wystąpieniem zanieczyszczenia lub szkody w środowisku lub zapewnienie realizacji działań naprawczych i/lub zapobiegawczych, w tym m.in. zaprzestanie dalszego zanieczyszczania, przywracanie środowiska do stanu sprzed zaistnienia zanieczyszczenia lub do stanu zbliżonego do poprzedniego spełniającego standardy, stworzenie warunków do samoregulacji środowiska naturalnego.	art. 13 ustawy z dnia 13 kwietnia 2007 r. *o zapobieganiu szkodom w środowisku i ich naprawie* (Dz. U. z 2020 r. poz. 2187 t.j.)	**80**
9.	**Przeprowadzenie postępowań dotyczących oględzin i szacowania szkód wyrządzonych przez zwierzęta objęte ochroną na podstawie art. 126 ustawy o ochronie przyrody**	Kształtowanie świadomości społecznej dotyczącej gatunków chronionych oraz ich roli w środowisku. Pozytywny wpływ pozwalający pogodzić gospodarowanie człowieka z występowaniem gatunków objętych ochroną. Pozyskiwanie akceptacji społecznej dla egzystowania zwierząt chronionych. Wpływ na retencjonowanie wody dzięki działalności bobrów.	art. 126 ustawy z dnia 16 kwietnia 2004 r. *o ochronie przyrody* (Dz. U. z 2026 r. poz. 13, z późn. zm.)	**80**
10.	**Uzgadnianie projektów uchwał sejmiku wojewódzkiego w sprawie utworzenia parku krajobrazowego lub jego obszaru oraz wyznaczania obszaru chronionego krajobrazu oraz modyfikowanie zapisów tych uchwał**	Poprzez kształtowanie reżimu ochronnego form ochrony przyrody zachowanie i ochrona krajobrazu oraz bioróżnorodności w szczególności ochrona gatunkowa roślin i zwierząt. Wpływ na zachowanie szczególnych walorów przyrodniczych oraz krajobrazowych istotnych w skali lokalnej. Zachowanie obiektów lub ekosystemów cennych przyrodniczo.	art. 23 ust. 3 i art. 16 ust. 4 ustawy z dnia 16 kwietnia 2004 r. *o ochronie przyrody* (Dz. U. z 2026r. poz. 13, z późn. zm.)	**80**

11.	**Uzgadnianie projektów planów ogólnych, miejscowych planów zagospodarowania przestrzennego oraz projektów decyzji o warunkach zabudowy oraz ustaleniu lokalizacji inwestycji celu publicznego**	Zapobieganie, ograniczenie, minimalizacja zagrożeń negatywnego oddziaływania na środowisko poprzez wpływ na kształtowanie polityki regionalnej w zakresie ochrony środowiska, ochrony przyrody i krajobrazu.	**Plany ogólne:** art. 13i ust. 3 pkt 5 lit. a i art. 13i ust. 3 pkt 5 lit. b **MPZP:** art. 17 pkt 6 lit. a tiret 3 litera b tiret 2 **WZ i CL** art. 53 ust. 4 pkt 8; art. 60 ust. 1 w związku z art. 53 ust. 4 pkt 8 ustawy z dnia 27 marca 2003 r. o planowaniu i zagospodarowaniu przestrzennym (Dz. U. z 2026 r., poz. 538 t.j.) art. 13 ust. 3a, 16 ust. 7, 23 ust. 5, 30 ust. 3, 66 ust. 2 ustawy z dnia 16 kwietnia 2004 r. o ochronie przyrody (Dz. U. z 2026 r. poz. 13, z późn. zm.)	**80**
12.	**Wydawanie decyzji ustalających plan remediacji historycznego zanieczyszczenia powierzchni ziemi**	Zapewnienie realizacji działań mających na celu usunięcie lub zmniejszenie ilości substancji powodujących ryzyko, ich kontrolowanie oraz ograniczenie rozprzestrzeniania się, tak aby zanieczyszczony teren przestał stwarzać zagrożenie dla zdrowia ludzi lub stanu środowiska.	art. 101l ust. 4 ustawy z dnia 27 kwietnia 2001 r. *Prawo ochrony środowiska* (Dz. U. z 2025 r. poz. 647, z późn. zm.)	**80**
13.	**Wydawanie decyzji o wpisie do rejestru informacji o potencjalnym historycznym zanieczyszczeniu powierzchni ziemi oraz wydawanie decyzji o wykreśleniu wpisu z rejestru, jeśli nie potwierdzono historycznego zanieczyszczenia powierzchni ziemi**	Zapewnienie realizacji działań mających na celu usunięcie lub zmniejszenie ilości substancji powodujących ryzyko, ich kontrolowanie oraz ograniczenie rozprzestrzeniania się, tak aby zanieczyszczony teren przestał stwarzać zagrożenie dla zdrowia ludzi lub stanu środowiska.	art. 101c ust. 3 i ust. 7 ustawy z dnia 27 kwietnia 2001 r. *Prawo ochrony środowiska* (Dz. U. z 2025 r. poz. 647, z późn. zm.)	**80**

Znaczący aspekt środowiskowy w RDOŚ w Olsztynie stanowi także aspekt środowiskowy bezpośredni:

Aspekt środowiskowy bezpośredni	Wpływ na środowisko – bezpośredni wpływ	Powiązanie z wymaganiami prawnymi i innymi w zakresie ochrony środowiska	Ocena ogólna
Realizacja działań ochronnych w zakresie ochrony przyrody	Zachowanie i poprawa ochrony siedlisk przyrodniczych oraz gatunków zwierząt, roślin i grzybów na terenach objętych ochroną prawną lub poza nimi. Działania ochronne to m.in. działania wynikające z ustanowionych planów zadań ochronnych i planów ochrony dla obszarów Natura 2000, planów ochrony i zadań ochronnych dla rezerwatów przyrody oraz realizowanych projektów, a w szczególności zadania z zakresy ochrony czynnej, ekspertyzy i monitoringi przyrodnicze, znakowanie granic obszarów chronionych. Przywrócenie naturalnego stanu ekosystemów i składników przyrody oraz zachowanie siedlisk przyrodniczych a także siedlisk roślin, zwierząt lub grzybów. Edukacja ekologiczna, kształtowanie świadomości ekologicznej społeczeństwa.	art. 22 ust. 3, art. 28 ust. 10 pkt 4, art. 60, art. 115 ustawy z dnia 16 kwietnia 2004 r. *o ochronie przyrody* (Dz. U. z 2026 r. poz. 13, z późn. zm.)	**90**

Wszystkie znaczące aspekty środowiskowe znajdują swoje odzwierciedlenie w celach RDOŚ w Olsztynie, które są monitorowane i poddawane okresowym pomiarom. Aspekty środowiskowe, cele urzędu, mierniki, budżet zadaniowy oraz kontrola zarządcza tworzą spójną całość. Jak wynika z identyfikacji znaczących aspektów środowiskowych urząd ma wpływ bezpośredni na środowisko w zakresie realizacji działań ochronnych. Poza tym wpływ bezpośredni jest niewielki, jednakże dążymy do ciągłej minimalizacji negatywnych działań poprzez oszczędne i racjonalne gospodarowanie zasobami środowiska przez pracowników. Jednocześnie w RDOŚ w Olsztynie identyfikuje się duży wpływ pośredni na środowisko, poprzez wymuszanie na podmiotach za pośrednictwem wydawanych decyzji administracyjnych, dążenia do zachowania dobrego stanu środowiska. Pomimo, że urząd nie ma możliwości weryfikacji czy rozstrzygnięcia administracyjne zostały rzetelnie wykonane i wykorzystane, jego rola pośredniego wpływu na środowisko jest bezsprzeczna. Regionalna Dyrekcja Ochrony Środowiska w Olsztynie deklaruje dokonywanie corocznego przeglądu aspektów środowiskowych w celu aktualizacji deklaracji środowiskowej.

6. Cele i zadania

Cele i zadania środowiskowe są spójne z polityką środowiskową Regionalnej Dyrekcji Ochrony Środowiska w Olsztynie, odnoszącą się do znaczących aspektów środowiskowych i związanych z nimi zobowiązań dotyczących zgodności oraz wynikają z działalności statutowej urzędu. Cele te są spójne z kontrolą zarządczą i budżetem zadaniowym, w którym stopień realizacji każdego celu jest mierzony odpowiednim miernikiem. Oparte są na działalności jednostki oraz planach działalności poszczególnych komórek organizacyjnych Regionalnej Dyrekcji Ochrony Środowiska w Olsztynie.

Ponadto formułując cele środowiskowe wzięto pod uwagę ryzyka i szanse mające wpływ na system zarządzania środowiskowego oraz na środowiskowe efekty działalności w powiązaniu ze znaczącymi aspektami środowiskowymi (bo do nich odnoszą się cele i zadania środowiskowe). Przy określaniu ryzyk i szans uwzględniliśmy zobowiązania dotyczące zgodności z prawem oraz inne czynniki i wymagania, określone w rozporządzeniu EMAS.

Uwzględnione w poniższej tabeli cele i zadania środowiskowe odnoszą się do znaczących aspektów środowiskowych oraz działań operacyjnych, przy czym wskazane mierniki służą ocenie realizacji wskazanych tam znaczących aspektów środowiskowych. Nie uwzględniają wszystkich zadań, które są składową konkretnego celu.

Wykonanie najważniejszych celów w roku 2025 odnoszących się do znaczących aspektów środowiskowych

Cel	Zadania	Nazwa miernika	Wykonanie miernika w 2024 roku	Planowana wartość do osiągnięcia na koniec 2025 roku	Wykonanie miernika w 2025 roku	% wykonania miernika w stosunku do planowanej wartości do osiągnięcia na koniec 2025 roku	Efekt środowiskowy	Znaczący aspekt środowiskowy
Zapewnienie sprawnego funkcjonowania systemu ocen oddziaływania na środowisko	Opiniowanie, uzgadnianie i wydawanie decyzji o środowiskowych uwarunkowaniach w sprawach przedsięwzięć mogących znacząco oddziaływać na środowisko	Liczba załatwionych spraw w danym roku w stosunku do liczby spraw rozpatrywanych w danym roku	899/943	843/883	1078/1158	128/131	Miernik został osiągnięty na wyższym poziomie niż 100% w stosunku do planowanej wartości. Wyższe wykonanie miernika związane jest z większą niż zakładano, liczbą wniosków, które wpłynęły w 2025 r. Z uwagi na skomplikowane i długotrwałe procedury zmierzające do wydania konkretnych rozstrzygnięć administracyjnych część wniosków, które wpłynęły w 2024 r., zostało rozpatrzonych w 2025 r.	Prowadzenie postępowań w sprawie wydania decyzji o środowiskowych uwarunkowaniach Prowadzenie postępowań w sprawie ponownej oceny oddziaływania na środowisko Opiniowanie w ramach postępowań związanych z wydawaniem decyzji o środowiskowych uwarunkowaniach Uzgodnienia w ramach postępowań związanych z wydawaniem decyzji o środowiskowych uwarunkowaniach

			Efekt środowiskowy i środki służące osiągnięciu celu: Celem wydawanych rozstrzygnięć jest umożliwienie prowadzenia inwestycji mogących oddziaływać na środowisko w sposób zapobiegający, minimalizujący i ograniczający to oddziaływanie. W podejmowanych rozstrzygnięciach, w zależności od rodzaju planowanego przedsięwzięcia, określane są warunki realizacji i eksploatacji inwestycji, ze szczególnym uwzględnieniem konieczności ochrony poszczególnych komponentów środowiska, cennych wartości przyrodniczych i zasobów naturalnych.					
Zapewnienie ograniczenia degradacji środowiska naturalnego oraz powstrzymywanie utraty różnorodności biologicznej	Opracowanie planów zadań ochrony dla obszarów Natura 2000.	Liczba obszarów Natura 2000 posiadających obowiązujące plany zadań ochronnych lub plany ochrony w stosunku do łącznej liczby obszarów Natura 2000	47/999	62/999	52/99	84/100	Na koniec 2025 r. 52 obszary Natura 2000 z 62, dla których Regionalny Dyrektor jest właściwy do ustanowienia dokumentu planistycznego, posiadały ten dokument. Miernik został zrealizowany na niższym poziomie niż planowano. W 2025 r. ustanowiono plany zadań ochronnych dla obszarów Natura 2000: Przełomowa Dolina Rzeki Wel PLH280015, Murawy na Poligonie Orzysz PLH280056, Mamerki PLH280004, Sikory Juskie PLH280058 i Kirszniter PLH280059. Ponadto w 2025 r. przeprowadzono konsultacje społeczne dla obszarów Natura 2000: Ostoja Radomno PLH280035, Jezioro Łuknajno PLB280003.	Ustanawianie planów zadań ochronnych dla obszarów Natura 2000 Realizacja działań ochronnych w zakresie ochrony przyrody

	Realizacja działań ochronnych w zakresie ochrony przyrody		**Realizacja działań ochronnych w zakresie ochrony przyrody w 2025 r.:** **Poprawa warunków gniazdowania bociana białego** Projekt był realizowany dzięki dofinansowaniu ze środków Narodowego Funduszu Ochrony Środowiska i Gospodarki Wodnej. W ramach projektu wykonaliśmy 19 platform gniazdowych oraz 33 słupy wolnostojące z platformą gniazdową dla bociana białego. Zadanie będzie kontynuowane w kolejnych latach na podstawie odrębnej umowy. **Ochrona nietoperzy na terenie województwa warmińsko-mazurskiego** Projekt był realizowany dzięki dofinansowaniu ze środków Narodowego Funduszu Ochrony Środowiska i Gospodarki Wodnej. W 2025 r. wykonano adaptację i remont obiektów (piwnice/ziemianki) stanowiących zimowiska nietoperzy w miejscowościach Mauda, gm. Dubeninki i Gieraliszki, gm. Gołdap, adaptację obiektu stanowiącego zimowisko nietoperzy (kolektor burzowy w Olsztynie) oraz adaptacje i remont 14 obiektów (schrony bojowe), stanowiących zimowiska nietoperzy w gminach: Olsztynek, Nidzica, Jedwabno, Purda. Wykonano także ekspertyzę chiropterologiczną na terenie specjalnego obszaru ochrony siedlisk Ostoja Lidzbarska PLH280012 i w jego sąsiedztwie. **Monitoring stanu przedmiotów ochrony oraz realizacji celów działań ochronnych na wybranych obszarach Natura 2000** Projekt był realizowany dzięki dofinansowaniu ze środków Narodowego Funduszu Ochrony Środowiska i Gospodarki Wodnej. W 2025 r. zrealizowaliśmy monitoring przedmiotów ochrony 19 obszarów Natura 2000. Do przeprowadzenia badań wskazano min. 380 stanowisk monitoringowych – stanowisk/płatów siedlisk przyrodniczych oraz stanowiska gatunków roślin i zwierząt. Monitoringiem zostały objęte 44 przedmioty ochrony obszarów Natura 2000, w tym 28 gatunków zwierząt, 2 gatunki roślin oraz 14 siedlisk przyrodniczych. Ogółem, w latach 2023-2025 wykonano monitoring oceny stanu ochrony 36 obszarów Natura 2000, w tym 35 gatunków zwierząt, 5 gatunków roślin oraz 26 siedlisk przyrodniczych. Monitoringiem oceny skuteczności działań ochronnych i realizacji celów działań ochronnych objęto 6 siedlisk przyrodniczych oraz dwa gatunki roślin w 2 obszarach Natura 2000. W 2025 r. podpisaliśmy także umowę z NFOŚiGW na realizację projektu pn. *Przeciwdziałanie szkodom powodowanym przez bobry w gospodarstwach rolnych i mieniu oraz zabezpieczanie zwierząt gospodarskich przed wilkami na terenie województwa warmińsko-mazurskiego* oraz na realizację projektu pn. *Opracowanie planów ochrony dla rezerwatów przyrody w województwie warmińsko-mazurskim.* W 2025 r. ustanowiliśmy 5 nowych rezerwatów przyrody. Ponadto powiększyliśmy dwa rezerwaty (Redykajny i Borki) oraz zaktualizowaliśmy przebieg granic rezerwatów przyrody Krutynia Dolna i Pierwos.

			Efekt środowiskowy i środki służące osiągnięciu celu: Celem ustanawiania dokumentów (planów zadań ochronnych dla obszarów Natura 2000) jest utrzymanie i przywracanie do właściwego stanu ochrony siedlisk przyrodniczych oraz gatunków roślin i zwierząt, dla których wyznaczono dany obszar Natura 2000. Dokumenty te zawierają m.in. identyfikację istniejących i potencjalnych zagrożeń dla zachowania właściwego stanu ochrony oraz gatunków roślin i zwierząt oraz ich siedlisk będących przedmiotami ochrony. Wskazuje cele ochrony, sposoby realizacji działań ochronnych oraz dopuszczalny sposób zagospodarowania, tak aby utrzymać lub przywrócić właściwy stan ochrony gatunków i siedlisk. Realizowanie działań ochronnych w zakresie ochrony przyrody ma na celu zachowanie i poprawę ochrony siedlisk przyrodniczych oraz gatunków zwierząt, roślin i grzybów na terenach objętych ochroną prawną lub poza nimi. Działania ochronne to m.in. działania wynikające z ustanowionych planów zadań ochronnych i planów ochrony dla obszarów Natura 2000, planów ochrony i zadań ochronnych dla rezerwatów przyrody oraz realizowanych projektów, a w szczególności zadania z zakresy ochrony czynnej, ekspertyzy i monitoringi przyrodnicze, znakowanie granic obszarów chronionych. Przywrócenie naturalnego stanu ekosystemów i składników przyrody oraz zachowanie siedlisk przyrodniczych a także siedlisk roślin, zwierząt lub grzybów. Edukacja ekologiczna, kształtowanie świadomości ekologicznej społeczeństwa.					
Efektywne orzekanie dla zapewnienia zachowania wartości przyrodniczych terenów cennych pod względem przyrodniczym oraz ochrona fauny i flory	Wydawanie decyzji zezwalających na odstępstwa od zakazów obowiązujących w stosunku do gatunków chronionych.	Liczba rozstrzygnięć administracyjnych w danym roku do liczby spraw administracyjnych wszczętych w danym roku.	978/1070	970/1000	1000/1119	103/112	W 2025 r. załatwiono 1000 spraw (przy założeniu 970). Do RDOŚ w Olsztynie wpłynęło natomiast 1119 wniosków (zakładano, że wpłynie 1000). Miernik w stosunku do planu wyniósł zatem 103% (sprawy załatwione) i 112% (sprawy, które wpłynęły). Generalnie w 2025 r. załatwiono więcej spraw niż zakładano. Jest to podyktowane wpływem większej liczby wniosków, które wpłynęły do RDOŚ w Olsztynie.	Wydawanie zezwoleń na podejmowanie czynności podlegających zakazom w stosunku do gatunków roślin, grzybów i zwierząt objętych ochroną gatunkową.

			Efekt środowiskowy i środki służące osiągnięciu celu: Celem wydawanych rozstrzygnięć jest umożliwienie prowadzenia inwestycji (lub innych zamierzeń będących przedmiotem wniosku) z uwzględnieniem zabezpieczenia odpowiedniego stanu roślin, zwierząt i grzybów objętych ochroną gatunkową. Wydawane zezwolenia określają m.in. termin realizacji prac w sposób niekolidujący np. z okresem lęgowym, okresem rozrodu lub migracji. Zezwolenia określają także konieczność podjęcia działań kompensacyjnych, np. nasadzenia drzew, montaż siedlisk zastępczych (budek lęgowych lub rozrodczych), czy też platform pod gniazda, przesiedlenie lub przeniesienie gatunku chronionego. Zapisy dotyczące terminów realizacji prac i działań kompensacyjnych są dostosowywane do rodzaju gatunku w stosunku do którego wydawane jest zezwolenie i jego biologii. Często także, jako warunek realizacji prac, nakładany jest obowiązek ich prowadzenia pod nadzorem przyrodniczym.					
	Uzgadnianie projektów uchwał JST w sprawie utworzenia lub likwidacji form ochrony przyrody, zmiana granic lub obowiązujących zakazów.		35/45	30/30	70/72	233/240	W 2025 r. załatwiono 70 spraw (przy założeniu 30). Do RDOŚ w Olsztynie wpłynęło natomiast 7 wniosków (zakładano, że wpłynie 30). Miernik w stosunku do planu wyniósł zatem 233% (sprawy załatwione) i 240% (sprawy, które wpłynęły). Wyższe wykonanie miernika związane jest z większą niż zakładano liczbą wniosków, które wpłynęły w 2025r.	Uzgadnianie projektów uchwał sejmiku wojewódzkiego w sprawie utworzenia parku krajobrazowego lub jego obszaru oraz wyznaczania obszaru chronionego krajobrazu
			Efekt środowiskowy i środki służące osiągnięciu celu: Celem wydawanych uzgodnień jest kształtowanie reżimu ochronnego form ochrony przyrody, a także zachowanie i ochrona krajobrazu oraz bioróżnorodności w szczególności ochrona gatunkowa roślin i zwierząt. Dzięki wydanym uzgodnieniom, organizacja wpływa na zachowanie szczególnych walorów przyrodniczych oraz krajobrazowych istotnych w skali lokalnej oraz na zachowanie obiektów lub ekosystemów cennych przyrodniczo.					

	Wydawanie uzgodnień decyzji, planów i studiów z zakresu zagospodarowania przestrzennego.		7897/8159	6447/6598	15210/15561	236/236	W 2025 r. załatwiono 15210 spraw (przy założeniu 6447). Do RDOŚ w Olsztynie wpłynęło natomiast 15561 wniosków (zakładano, że wpłynie 6598). Miernik w stosunku do planu wyniósł zatem 236% (sprawy załatwione) i 236% (sprawy, które wpłynęły). Zdecydowanie wyższe wykonanie mierników związane jest z większą niż zakładano, liczbą wniosków, które wpłynęły w 2025 r.	Uzgadnianie i opiniowanie projektów miejscowych planów zagospodarowania przestrzennego, studium uwarunkowań i kierunków zagospodarowania przestrzennego oraz projektów decyzji o warunkach zabudowy oraz ustaleniu lokalizacji inwestycji celu publicznego
			Efekt środowiskowy i środki służące osiągnięciu celu: Celem wydawanych uzgodnień jest zapobieganie, ograniczenie, minimalizacja zagrożeń negatywnego oddziaływania na środowisko poprzez wpływ na kształtowanie polityki regionalnej w zakresie ochrony środowiska, ochrony przyrody i krajobrazu.					

Zapobieganie zagrożeniom w środowisku, usuwanie ich skutków oraz ustalanie warunków korzystania ze środowiska	Prowadzenie postępowań administracyjnych w sprawie uzgodnienia bądź nałożenia obowiązku przeprowadzenia działań zapobiegawczych lub naprawczych szkody w środowisku.	Liczba załatwionych spraw w danym roku Liczba rozstrzygnięć administracyjnych dotyczących szkód w środowisku lub historycznych zanieczyszczeń powierzchni ziemi w danym roku do liczby spraw administracyjnych dotyczących szkód w środowisku lub historycznych zanieczyszczeń powierzchni ziemi wszczętych w danym roku	17/23	24/28	33/29	138/104	W 2025 r. załatwiono 33 sprawy (przy założeniu 24). Do RDOŚ w Olsztynie wpłynęło natomiast 29 wniosków (zakładano, że wpłynie 28). Miernik w stosunku do planu wyniósł zatem 138% (sprawy załatwione) i 104% (sprawy, które wpłynęły).W odniesieniu do wszystkich trzech zadań, które składały się na realizację celu, osiągnięto założoną wartość miernika w odniesieniu do spraw załatwionych. Mniej postępowań zostało wszczętych niż założono, w związku z tym liczba spraw załatwionych jest wyższa od liczby spraw wszczętych. Jest to następstwem zakończenia w 2025 r. spraw, które zostały wszczęte jeszcze w 2024 r., ale ich skomplikowany charakter i konieczność zbierania wyczerpującego materiału dowodowego, spowodowały przedłużenie postępowań do 2025 r.	Prowadzenie postępowań w związku ze zgłoszeniem wystąpienia bezpośredniego zagrożenia szkodą w środowisku lub szkody w środowisku lub powzięciem informacji o wystąpieniu bezpośredniego zagrożenia szkodą w środowisku lub szkody w środowisku Wydawanie decyzji uzgadniającej działania naprawcze i/lub zapobiegawcze na wniosek Wydawanie decyzji ustalających plan remediacji historycznego zanieczyszczenia powierzchni ziemi Wydawanie decyzji o wpisie do rejestru informacji o potencjalnym historycznym zanieczyszczeniu powierzchni ziemi oraz wydawanie decyzji o wykreśleniu wpisu z rejestru, jeśli nie potwierdzono historycznego zanieczyszczenia powierzchni ziemi

			Efekt środowiskowy i środki służące osiągnięciu celu: Celem wydawanych rozstrzygnięć jest konkretyzowanie, w porozumieniu ze sprawcą szkody w środowisku lub zagrożenia nią, warunków prowadzenia działań naprawczych i/lub zapobiegawczych. Działania te mają doprowadzić do naprawy lub zastąpienia w równoważny sposób elementów przyrodniczych lub ich funkcji, które uległy szkodzie (powierzchnia ziemi, wody, gatunki chronione i chronione siedliska przyrodnicze), zapobieganie wystąpieniu szkody.					
Zadośćuczynienie poniesionym szkodom	Przeprowadzanie szacowań szkód spowodowanych przez zwierzęta chronione Szacowanie szkód wyrządzanych przez gatunki zwierząt objętych ochroną prawną - bobry, wilki i żubry - w uprawach rolnych, leśnych oraz innych rodzajach mienia. wypłata odszkodowań zgodnie z protokołami szacowania szkód.	Liczba zrekompensowanych szkód w stosunku do liczby oszacowanych i zakwalifikowanych do wypłaty szkód w danym roku.	899/838	51/1300	778/739	1525/57	Oszacowano łącznie 778 szkód, wniosków zaś wpłynęło 739. Część szkód, oszacowanych w 2025 r., zostało zgłoszonych jeszcze w 2024 r.	Przeprowadzenie postępowań dotyczących oględzin i szacowania szkód wyrządzonych przez zwierzęta objęte ochroną na podstawie art. 126 ustawy o ochronie przyrody.
			Efekt środowiskowy i środki służące osiągnięciu celu: Celem prowadzonych postępowań jest łagodzenie konfliktów człowieka z gatunkami zwierząt chronionych (głównie bóbr i wilk). Bezpośrednio z oględzinami i szacowaniem związane jest wsparcie merytoryczne w zakresie zabezpieczania upraw i zwierząt gospodarskich przed wystąpieniem szkód. Ma to na celu dążenie do umożliwienia koegzystencji na jednym obszarze człowieka i zwierząt objętych ochroną.					

Efekty działalności odnoszące się do znaczących aspektów środowiskowych - wskaźniki efektywności środowiskowej

Wszystkie zadania RDOŚ w Olsztynie realizowane są na bieżąco. W większości obszarów działalności liczba zrealizowanych zadań jest pochodną liczby wpływających spraw, która jest niezależna od urzędu i skutkuje wykonaniem miernika powyżej lub poniżej wartości zakładanej. Realizacja działań ochronnych w zakresie ochrony przyrody (aspekt znaczący bezpośredni) jest przede wszystkim determinowana środkami finansowymi – własnymi (budżet jednostki) lub zewnętrznymi (projekty finansowane ze środków krajowych lub zagranicznych), Wszystkie sprawy zostają rozpatrzone i załatwione. Efekty środowiskowe podejmowanych przez RDOŚ w Olsztynie rozstrzygnięć, opisano w powyższej tabeli. Ocena efektów działalności wykorzystywana jest w systemie zarzadzania środowiskowego do wspomagania i nadzoru nad znaczącymi aspektami środowiskowymi. Ten obszar systemu objęty jest monitoringiem i sprawozdawczością.

W odniesieniu do realizacji celu - *Zapewnienie ograniczenia degradacji środowiska w* województwie warmińsko-mazurskim znajduje się: 16 obszarów specjalnej ochrony ptaków i 47 specjalnych obszarów ochrony siedlisk (w tym jeden proponowany obszary Natura 2000, przekazany do Komisji Europejskiej w celu zatwierdzenia w drodze decyzji wykonawczej – Naterki). Dla zdecydowanej większości tych obszarów, organem opracowującym pzo jest RDOŚ w Olsztynie. Dla części pzo ustanawia w drodze zarządzenia RDOŚ w Bydgoszczy i RDOŚ w Olsztynie lub RDOŚ w Warszawie i RDOŚ w Olsztynie. W przypadku dwóch obszarów – Zalew Wiślany PLB280010 oraz Zalew Wiślany i Mierzeja Wiślana PLH280007, organem odpowiedzialnym za ustanowienie pzo jest Minister Klimatu i Środowiska.
Oznacza to, ze w województwie warmińsko-mazurskim są obecnie 62 obszary, dla których RDOŚ w Olsztynie samodzielnie lub we współpracy z sąsiednimi RDOŚ ustanawia pzo.
Na koniec 2025 r. 52 obszary Natura 2000 z 62, dla których Regionalny Dyrektor jest właściwy do ustanowienia dokumentu planistycznego, posiadały ten dokument. Miernik został zrealizowany na niższym poziomie niż planowano. W 2025 r. ustanowiono plany zadań ochronnych dla obszarów Natura 2000: Przełomowa Dolina Rzeki Wel PLH280015, Murawy na Poligonie Orzysz PLH280056, Mamerki PLH280004, Sikory Juskie PLH280058 i Kirszniter PLH280059. Ponadto w 2025 r. przeprowadzono konsultacje społeczne dla obszarów Natura 2000: Ostoja Radomno PLH280035, Jezioro Łuknajno PLB280003.

Opracowanie tych dokumentów zapewni utrzymanie właściwego stanu ochrony siedlisk i gatunków. Sukcesywna praca nad opracowywaniem planów zadań ochronnych, rozpoczęcie realizacji wspomnianego projektu, jest dowodem sprawnej i skutecznej działalności na poziomie lokalnym, tj. obszarze województwa warmińsko–mazurskiego. Powyższe działania wskazują, na przestrzeni kilku lat, efekty w zakresie ochrony przyrody poprzez objęcie planami zadań ochronnych coraz większej liczby obszarów.

Najistotniejszym oddziaływaniem na środowisko Regionalnej Dyrekcji jest jej pośredni wpływ związany z realizacją ustawowych zadań, tj. m.in. wydawaniem decyzji, opiniowaniem różnego rodzaju dokumentów, realizacją projektów. Dlatego, aby ocenić efekty środowiskowe jakie organizacja osiągnęła dzięki realizacji poszczególnych celów należy się odnieść do poszczególnych mierników efektywności działalności środowiskowej.

Zatem, w zakresie funkcjonowania systemu ocen oddziaływania na środowisko (R)=93%[1] spraw, które były rozpatrywane w roku 2025 w RDOŚ w Olsztynie, zostało załatwionych. Miernik nie osiągnął wartości 100% głównie z uwagi na złożone i długie procedury (niezależne od jednostki) zmierzające do wydania konkretnych rozstrzygnięć administracyjnych.

Efektywność działalności środowiskowej w zakresie zapewnienia zachowania wartości przyrodniczych terenów cennych pod względem przyrodniczym oraz ochrona fauny i flory poprzez efektywne orzekanie, była bardzo wysoka. Miernik został zrealizowany w (R)=97%[2], co oznacza, że niemal wszystkie sprawy z zakresu ochrony gatunkowej roślin, zwierząt i grzybów oraz wnioski o uzgodnienie projektów uchwał, a także wnioski o uzgodnienie decyzji, planów i studium z zakresu zagospodarowania przestrzennego, które zostały wszczęte w 2025 r. zostały rozpatrzone i wydano konkretne rozstrzygnięcie administracyjne. To z kolei dowodzi sprawnej i skutecznej działalności jednostki.

Również kolejny miernik odnoszący się do efektywności działalności środowiskowej w zakresie zadośćuczynienia poniesionym szkodom kształtował się na bardzo wysokim poziomie. Jego procentowa wartość wyniosła (R)=105%[3]. W takim zakresie Regionalna Dyrekcja Ochrony Środowiska w Olsztynie zrekompensowała szkody wyrządzone przez zwierzęta chronione na terenie województwa warmińsko-mazurskiego w 2025 r. Miernik jest wyższy niż 100%, ponieważ część szkód, zgłoszonych w 2024 r., była szacowana w 2025 r. Należy podkreślić, że wydane rozstrzygnięcia administracyjne były zgodne z prawem, rzetelne i merytorycznie poprawne.

[1] R (%) = A/B x 100%, gdzie:
A – liczba spraw załatwionych w 2025 r. (1078)
B – liczba spraw, które wpłynęły w 2025 r. (1158)

[2] R (%) = A/B x 100%, gdzie:
A – liczba spraw załatwionych w 2025 r. (16280)
B – liczba spraw, które wpłynęły w 2025 r. (16752)

[3] R (%) = A/B x 100%, gdzie:
A – liczba zrekompensowanych szkód w 2025 r. (778)
B – liczba oszacowanych i zakwalifikowanych do wypłaty szkód w danym w 2025 r. (739)

Poniżej prezentujemy efektywność środowiskową w zakresie podejmowanych rozstrzygnięć w odniesieniu do znaczących pośrednich aspektów środowiskowych na przestrzeni lat 2021-2025.

Zapewnienie sprawnego funkcjonowania systemu ocen oddziaływania na środowisko

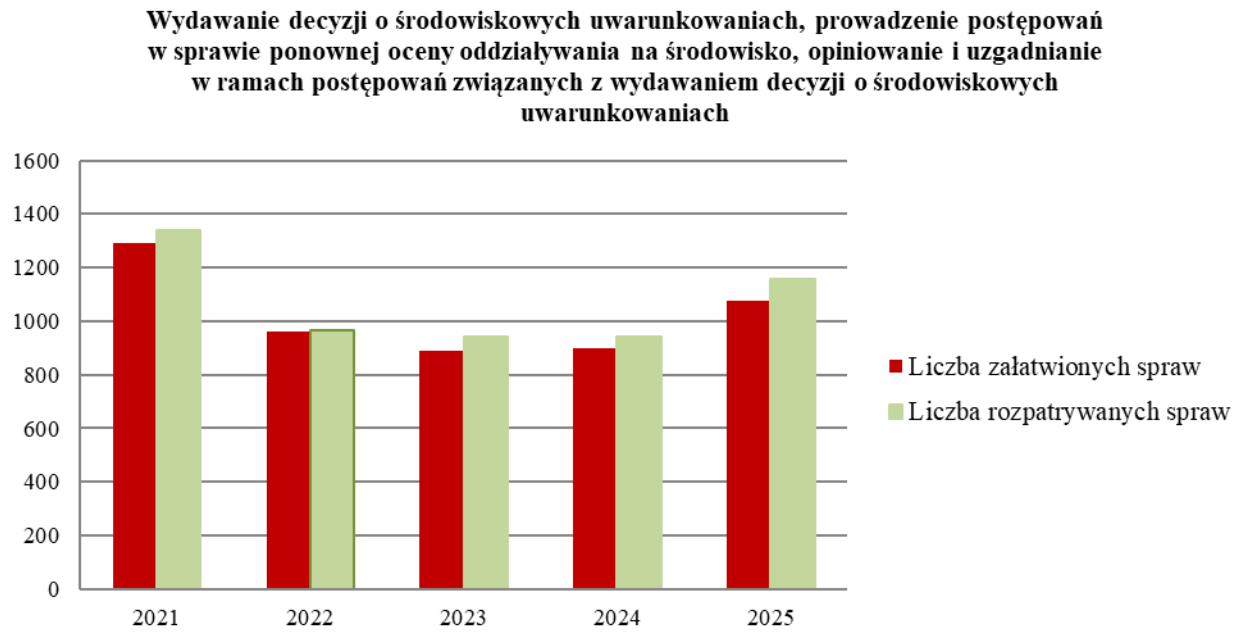

Zapewnienie ograniczenia degradacji środowiska naturalnego oraz powstrzymywanie utraty różnorodności biologicznej

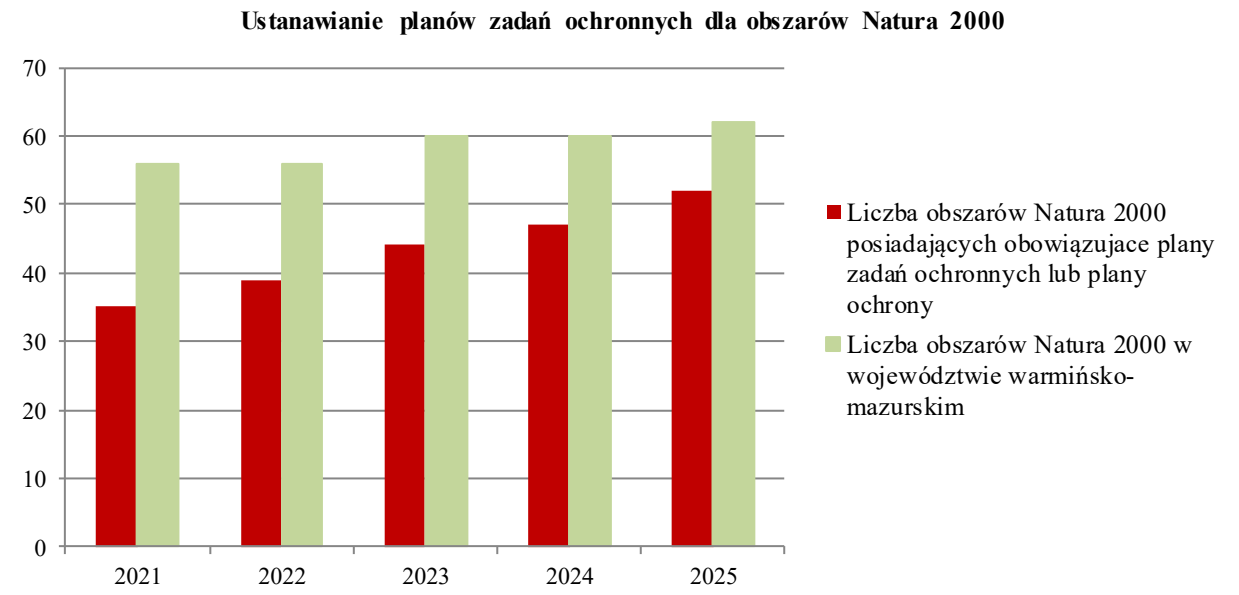

Efektywne orzekanie dla zapewnienia zachowania wartości przyrodniczych terenów cennych pod względem przyrodniczym

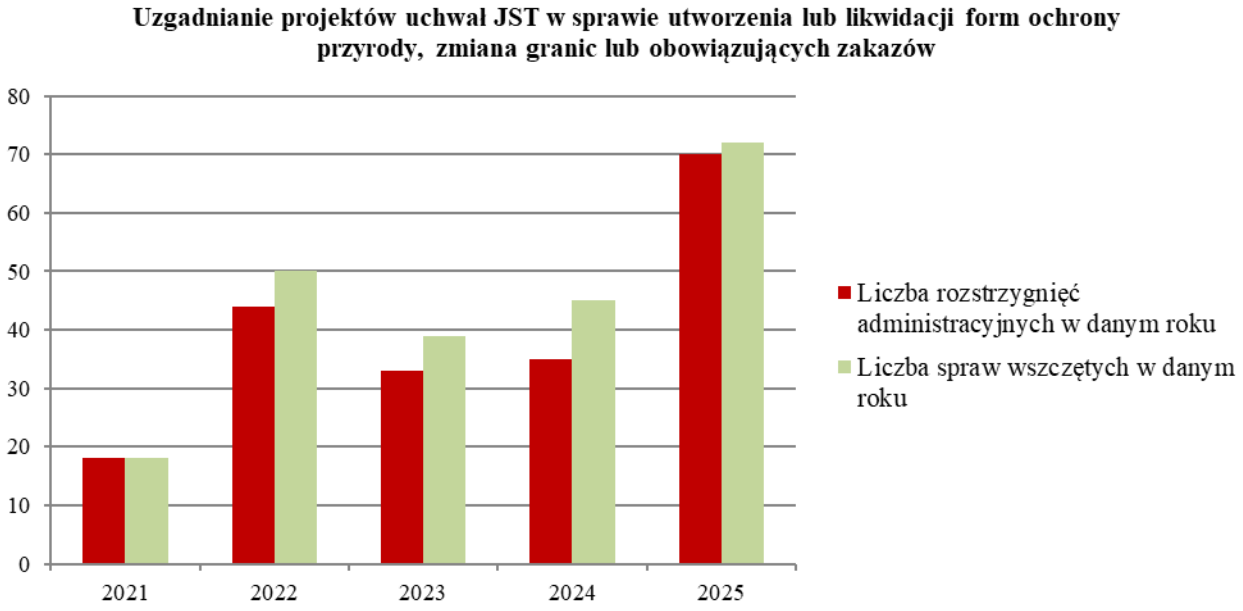

Zapobieganie zagrożeniom w środowisku, usuwanie ich skutków oraz ustalanie warunków korzystania ze środowiska

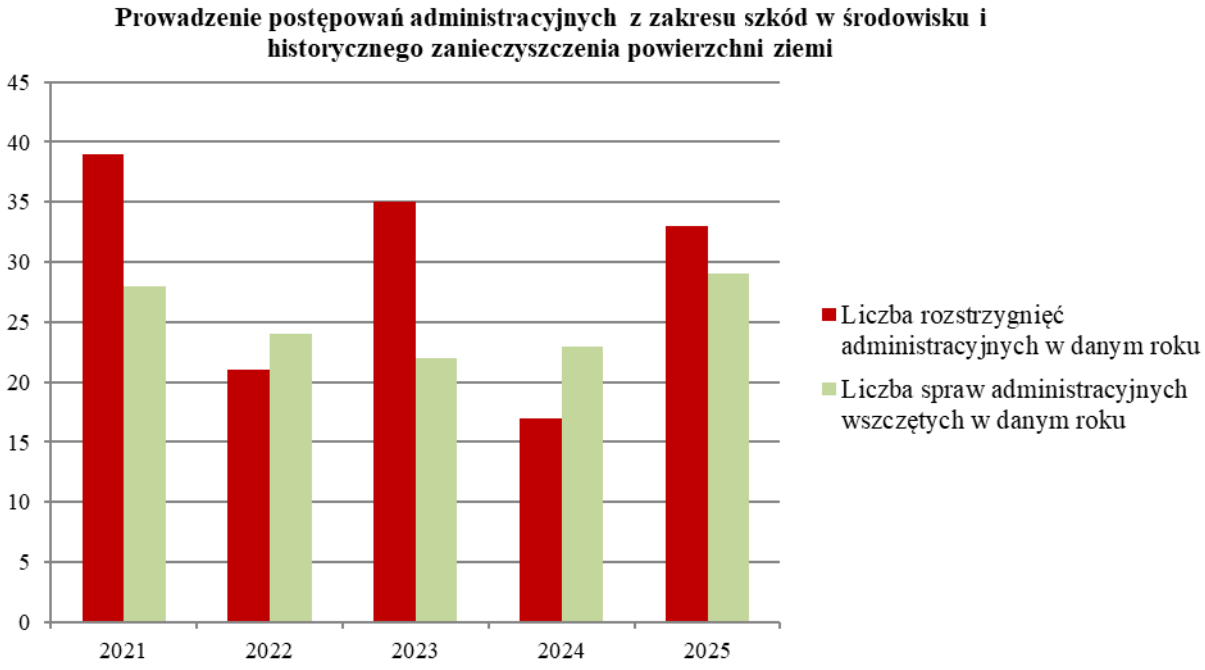

Zadośćuczynienie poniesionym szkodom

<u>Prezentacja wybranych działań ochronnych w zakresie ochrony przyrody w 2025 r. (aspekt znaczący bezpośredni)</u>

Nietoperze zyskają nowe miejsca zimowania

Zimowska nietoperzy stanowią często dawne piwnice przydomowe (tzw. ziemianki), bunkry lub schrony z okresu wojen oraz inne opuszczone obiekty o warunkach sprzyjających hibernacji tych ssaków. W 2025 r. wykonano adaptację i remont obiektów (piwnice/ziemianki) stanowiących zimowiska nietoperzy w miejscowościach Mauda, gm. Dubeninki i Gieraliszki, gm. Gołdap, adaptację obiektu stanowiącego zimowisko nietoperzy (kolektor burzowy w Olsztynie) oraz adaptacje i remont 14 obiektów (schrony bojowe), stanowiących zimowiska nietoperzy w gminach: Olsztynek, Nidzica, Jedwabno, Purda. Wykonano także ekspertyzę chiropterologiczną na terenie specjalnego obszaru ochrony siedlisk Ostoja Lidzbarska PLH280012 i w jego sąsiedztwie.

Zimowisko nietoperzy przed remontem

Zimowisko nietoperzy po remoncie

Zakończyliśmy trzyletni program ochrony bociana białego

W latach 2023-2025 Regionalna Dyrekcja Ochrony Środowiska w Olsztynie realizowała projekt, którego celem była poprawa warunków gniazdowania bociana białego w województwie warmińsko-mazurskim.

W ostatnich latach obserwowany jest trend spadkowy populacji bociana białego wynikający przede wszystkim ze zmiany profilu rolnictwa w Polsce. Osuszanie terenów podmokłych i zarastanie łąk na skutek braku ich użytkowania, powoduje zanikanie bocianich żerowisk. Ponadto warmińsko-mazurska populacja bociana białego związana jest w znacznym stopniu z budynkami gospodarczymi. W związku z remontami tych budynków oraz zmianą pokryć dachowych, ogranicza się miejsca lęgowe tego gatunku. Zdarzają się także przypadki losowe takie jak: spadek gniazda w wyniku przeciążenia, czy też pękające mury budynków i uszkodzenia konstrukcji dachu spowodowane ciężarem bocianiego gniazda, co stwarza duże zagrożenie bezpieczeństwa.

W ramach zrealizowanego projektu zamontowaliśmy łącznie 33 słupy wolnostojące z platformami gniazdowymi oraz 19 platform dachowych.

W mijającym roku, który był jednocześnie ostatnim rokiem realizowanego projektu, przygotowaliśmy 13 bezpiecznych stanowisk lęgowych w miejscowościach: Świdry (gm. Giżycko), Siedliska (gm. Wydminy), Wyłudy (gm. Pozezdrze), Prawdowo (gm. Mikołajki), Wróbel (gm. Banie Mazurskie), Grądzkie (gm. Wydminy), Szarejki (gm. Ełk), Lądek (gm. Bisztynek), Siemionki (gm. Wydminy), Kruzy (gm. Kolno), Lelkowo (gm. Lelkowo), Wawrochy (gm. Szczytno), Szeszki (gm. Kowale Oleckie).

Prace miały charakter interwencyjny – realizowaliśmy je w miejscach, gdzie zaistniała pilna konieczność zapewnienia stabilnych miejsc lęgowych dla bocianów (przeniesienie istniejącego miejsca lęgowego np. z dachu budynku gospodarczego lub stworzenie nowego).

W latach 2026-2028 będziemy realizować kolejny projekt, w ramach którego zaplanowaliśmy montaż 45 wolnostojących słupów z platformą gniazdową.

Cztery torfowiskowe i jeden faunistyczny - nowe rezerwaty przyrody w województwie warmińsko-mazurskim

Regionalny Dyrektor Ochrony Środowiska w Olsztynie ustanowił pięć nowych rezerwatów przyrody – Łaźnica, Piotrówka, Bieńkowo, Kirszniter i Barciszewskie Torfowisko. Obejmują one powierzchnię prawie 486 ha. Po ich utworzeniu liczba rezerwatów w regionie zwiększyła się do 126.

Rezerwat przyrody Łaźnica o pow. 198,17 ha został ustanowiony w gm. Jedwabno w celu zachowania kompleksu siedlisk bagiennych związanych z jeziorami Łaźnica i Koziołek, w szczególności torfowisk alkalicznych.
Rezerwat przyrody Bieńkowo o pow. 123,48 ha na terenie gminy Lelkowo ma na celu ochronę torfowiska wysokiego.
Faunistyczny rezerwat przyrody Piotrówka o pow. 119,49 ha w gminie Iława chroni kompleks siedlisk bagiennych związanych z jeziorem Piotrówka, istotnych dla funkcjonowania populacji ptaków w Lasach Iławskich. Jezioro Piotrówka jest obecnie kluczowe dla ochrony populacji rybitwy czarnej oraz zielonki w Lasach Iławskich. Oba gatunki gniazdują tylko tu i na jez. Jerzwałdzkim.
Rezerwat przyrody Barciszewskie Torfowisko o pow. 26,94 ha w gm. Bartoszyce został powołany, aby chronić torfowisko przejściowe.
Torfowiskowy rezerwat przyrody Kirszniter o pow. 17,86 w gm. Miłomłyn obejmuje torfowisko alkaliczne wraz z populacją lipiennika Loesela *Liparis loeselii* – rzadkiej rośliny z rodziny storczykowatych.

W 2025 r. realizowaliśmy również następujące projekty:

Narodowy Fundusz Ochrony Środowiska i Gospodarki Wodnej	Projekt ***Poprawa warunków gniazdowania bociana białego w województwie warmińsko-mazurskim*** Projekt był realizowany przez Regionalną Dyrekcję Ochrony Środowiska w Olsztynie w ramach realizacji umowy Nr 180/2023/Wn-14/OP-WK/D zawartej z Narodowym Funduszem Ochrony Środowiska i Gospodarki Wodnej. Całkowity koszt projektu, który trwał do 30 listopada 2025 r., wynosił 410 000 zł i był w całości finansowany ze środków budżetu państwa. W ramach projektu przewidziano następujące działania: 1. montaż słupów wolno stojących z platformami gniazdowymi, 2. montaż platform dachowych, 3. zmniejszenie istniejących gniazd, których rozmiary zagrażają konstrukcjom budynków. Celem zadania była poprawa warunków gniazdowania bociana białego na Warmii i Mazurach. Łącznie, w ramach projektu wykonaliśmy 19 platform gniazdowych oraz 33 słupy wolnostojące z platformą gniazdową dla bociana białego. Zadanie będzie kontynuowane w kolejnych latach na podstawie odrębnej umowy.

Narodowy Fundusz Ochrony Środowiska i Gospodarki Wodnej	Projekt ***Monitoring stanu przedmiotów ochrony oraz realizacji celów działań ochronnych na wybranych obszarach Natura 2000*** Projekt jest realizowany przez Regionalną Dyrekcję Ochrony Środowiska w Olsztynie w ramach realizacji umowy Nr 600/2022/Wn-14/OP-WK/D zawartej z Narodowym Funduszem Ochrony Środowiska i Gospodarki Wodnej o dofinansowanie w ramach programu priorytetowego nr 4.1.1 „Ochrona i przywracanie różnorodności biologicznej i krajobrazowej Część 1) Ochrona obszarów i gatunków cennych przyrodniczo. Całkowity koszt projektu, który trwał do końca 2025 r., wynosił 2 881 900,00 zł i był w całości finansowany ze środków budżetu państwa. W ramach projektu przewidziano następujące działania: - monitoring stanu ochrony przedmiotów ochrony. Dane pozwolą na określenie kierunku i tempa zmian zachodzących w obrębie populacji i siedlisk gatunków oraz siedlisk przyrodniczych, dla ochrony których wyznaczono obszary Natura 2000; - monitoring realizacji celów działań ochronnych w celu pozyskania informacji nt. stanu realizacji określonych działań ochronnych zaplanowanych w planach zadań ochronnych obszarów Natura 2000. Monitoring przyrodniczy oraz ocena realizacji działań ochronnych będą prowadzone w oparciu o metody opisane w poradnikach metodycznych GIOŚ, wykorzystywanych w Państwowym Monitoringu Środowiska. Realizacja projektu będzie się przyczyniała do zatrzymania utraty różnorodności biologicznej poprzez wzrost informacji na temat stanu ochrony zasobów przyrodniczych, skuteczności zrealizowanych działań ochronnych oraz określenia trendów zmian umożliwiając w rezultacie skuteczniejszą ich ochronę. Dane uzyskane w wyniku realizacji projektu zostaną wykorzystane również na potrzeby wykonywania sprawozdań w zakresie oceny realizacji ochrony obszarów Natura 2000. W 2025 r. zrealizowaliśmy monitoring przedmiotów ochrony 19 obszarów Natura 2000. Do przeprowadzenia badań wskazano min. 380 stanowisk monitoringowych – stanowisk/płatów siedlisk przyrodniczych oraz stanowiska gatunków roślin i zwierząt. Monitoringiem zostały objęte 44 przedmioty ochrony obszarów Natura 2000, w tym 28 gatunków zwierząt, 2 gatunki roślin oraz 14 siedlisk przyrodniczych. Ogółem, w latach 2023-2025 wykonano monitoring oceny stanu ochrony 36 obszarów Natura 2000, w tym 35 gatunków zwierząt, 5 gatunków roślin oraz 26 siedlisk przyrodniczych. Monitoringiem oceny skuteczności działań ochronnych i realizacji celów działań ochronnych objęto 6 siedlisk przyrodniczych oraz dwa gatunki roślin w 2 obszarach Natura 2000.
Narodowy Fundusz Ochrony Środowiska i Gospodarki Wodnej	Projekt ***Ochrona nietoperzy na terenie województwa warmińsko-mazurskiego*** Projekt był realizowany dzięki dofinansowaniu ze środków Narodowego Funduszu Ochrony Środowiska i Gospodarki Wodnej. W 2025 r. wykonano adaptację i remont obiektów (piwnice/ziemianki) stanowiących zimowiska nietoperzy w miejscowościach Mauda, gm. Dubeninki i Gieraliszki, gm. Gołdap, adaptację obiektu stanowiącego zimowisko nietoperzy (kolektor burzowy w Olsztynie) oraz adaptacje i remont 14 obiektów (schrony bojowe), stanowiących zimowiska nietoperzy w gminach: Olsztynek, Nidzica, Jedwabno, Purda. Wykonano także ekspertyzę chiropterologiczną na terenie specjalnego obszaru ochrony siedlisk Ostoja Lidzbarska PLH280012 i w jego sąsiedztwie.

WFOŚiGW W OLSZTYNIE	Projekt ***Przeprowadzenie wstępnych badań zanieczyszczenia gleby i ziemi na terenie działki nr 254 obręb 0018 Prynowo, gmina Węgorzewo*** Zadania zostało sfinansowane ze środków Wojewódzkiego Funduszu Ochrony Środowiska i Gospodarki Wodnej w Olsztynie (7 000,00 zł). Celem zadania, które zostało ujęte w harmonogramie zadań własnych, było potwierdzenie lub wykluczenie szkody w środowisku w powierzchni ziemi, do której mogło dojść w następstwie prowadzonej na tym terenie działalności w zakresie nielegalnego demontażu pojazdów wycofanych z eksploatacji. Badania nie potwierdziły ponadnormatywnej zawartości badanych substancji.

W 2025 r. rozpoczęliśmy także realizację następujących projektów:

- **Projekt FENX.01.05-IW.01-0106/24 pn.** ***Aktualizacja planów zadań ochronnych dla obszarów Natura 2000 wraz z prowadzeniem monitoringów***
  Celem projektu jest zapewnienie podstaw do skutecznej ochrony dla 404 obszarów Natura 2000 na łącznej powierzchni 3 962 478,49 ha. Budżet RDOŚ w Olsztynie w tym projekcie wynosi prawie 6,8 mln zł. W ramach projektu, do 2029 r., zostaną zaktualizowane plany zadań ochronnych dla 37 obszarów Natura 2000 w województwie warmińsko-mazurskim, w tym dla 6 obszarów ptasich i 31 siedliskowych. Pracami aktualizacyjnymi zostanie objętych ponad 483 tys. ha, włączonych do sieci Natura 2000.
- **Projekt nr FENX.01.05-IW.01-0113/24 pn.** ***Wdrażanie działań z zakresu ochrony czynnej na obszarach Natura 2000***
  Celem projektu jest zapewnienie kompleksowej ochrony na obszarach Natura 2000 dla poprawy stanu zachowania wybranych typów siedlisk przyrodniczych i gatunków, które są przedmiotami ochrony w obszarach Natura 2000.
  Budżet RDOŚ w Olsztynie w tym projekcie wynosi prawie 2,4 mln zł. W ramach projektu, do 2029 r., będą prowadzone prace w obszarze Natura 2000 Mazurska Ostoja Żółwia Baranowo PLH280055, mające na celu poprawę stanu zachowania wybranych typów siedlisk przyrodniczych i gatunków będących przedmiotami ochrony w tym obszarze. Zaplanowano m.in.:
- regulację stosunków wodnych, w tym konserwację/naprawę urządzeń służących regulacji poziomu wody,
- usuwanie drzew i krzewów oraz koszenie, w tym obrączkowanie, usuwanie nalotów i podrostów z ewentualnym usuwaniem biomasy,
- ochronę lęgów przed drapieżnikami poprzez mechaniczną ochronę komór gniazdowych oraz zasilanie populacji gatunków objętych ochroną,
- budowę, przebudowę, montaż, remont lub rozbiórkę obiektów budowlanych i prace hydrotechniczne w związku z realizacją działań ochrony czynnej.

W 2025 r. podpisaliśmy również z NFOŚiGW umowy na realizację w kolejnych latach następujących projektów:

- Przeprowadzenie wstępnych badań zanieczyszczenia gleby i ziemi na terenie dawnego Zakładu Gospodarki Cysternami DEC Sp. z o.o. w Piątkach, gmina Nidzica;
- Przeciwdziałanie szkodom powodowanym przez bobry w gospodarstwach rolnych i mieniu oraz zabezpieczenie zwierząt gospodarskich przed wilkami na terenie województwa warmińsko-mazurskiego;
- Opracowanie planów ochrony dla rezerwatów przyrody w województwie warmińsko-mazurskim.

Najważniejsze cele do realizacji w 2026 r. odnoszące się do znaczących aspektów środowiskowych

Podobnie jak w 2025 r. realizowane cele i zadania są spójne z kontrolą zarządczą i budżetem zadaniowym, w którym wskazane są mierniki dla poszczególnych celów oraz oparte są na planie działalności jednostki na 2026 r. oraz planach poszczególnych komórek organizacyjnych Regionalnej Dyrekcji Ochrony Środowiska w Olsztynie.

Cel	Zadania	Nazwa miernika	Wykonanie miernika w 2025 r.	Planowana wartość do osiągnięcia na koniec 2026 r.	Znaczący aspekt środowiskowy
Zapobieganie zagrożeniom w środowisku poprzez ustalanie warunków korzystania ze środowiska	Opiniowanie, uzgadnianie, wydawanie decyzji o środowiskowych uwarunkowaniach w sprawach przedsięwzięć mogących znacząco oddziaływać na środowisko oraz uzgadnianie w ramach ponownej oceny oddziaływania na środowisko	Liczba spraw z zakresu systemu ocen oddziaływania na środowisko załatwionych w danym roku do liczby spraw rozpatrywanych w danym roku.	1078/1158	780/839	Prowadzenie postępowań w sprawie wydania decyzji o środowiskowych uwarunkowaniach Prowadzenie postępowań w sprawie ponownej oceny oddziaływania na środowisko Opiniowanie w ramach postępowań związanych z wydawaniem decyzji o środowiskowych uwarunkowaniach Uzgodnienia w ramach postępowań związanych z wydawaniem decyzji o środowiskowych uwarunkowaniach
Zapewnienie właściwej ochrony na terenach objętych ochroną poprzez skuteczne zaplanowanie działań ochronnych.	Opracowanie zarządzeń w sprawie planów zadań ochronnych dla obszarów Natura 2000	Liczba zarządzeń w sprawie planu zadań ochronnych lub planów ochrony dla obszarów Natura 2000 (szt.)	nd.	5	Ustanawianie planów zadań ochronnych dla obszarów Natura 2000

Ograniczenie degradacji środowiska naturalnego oraz powstrzymanie utraty różnorodności biologicznej	Realizacja przedsięwzięć w zakresie działań ochronnych wykonanych na terenach obszarów Natura 2000	Liczba zrealizowanych przedsięwzięć w zakresie działań ochronnych wykonanych na terenach obszarów Natura 2000	nd.	5	Realizacja działań ochronnych w zakresie ochrony przyrody
	Realizacja przedsięwzięć w zakresie działań ochronnych wykonanych na terenach rezerwatów przyrody	Liczba zrealizowanych przedsięwzięć w zakresie działań ochronnych wykonanych na terenach rezerwatów przyrody	nd.	2	
	Realizacja przedsięwzięć w zakresie działań ochronnych wykonanych w odniesieniu do gatunków chronionych	Liczba zrealizowanych przedsięwzięć w zakresie działań ochronnych wykonanych w odniesieniu do gatunków chronionych	nd.	10	
Efektywne orzekanie dla zapewnienia zachowania wartości przyrodniczych terenów cennych pod względem przyrodniczym oraz ochrona fauny i flory	Wydawanie decyzji zezwalających na odstępstwa od zakazów obowiązujących w stosunku do gatunków chronionych	Liczba rozstrzygnięć administracyjnych w danym roku do liczby spraw administracyjnych wszczętych w danym roku.	1000/1119	970/1000	Wydawanie zezwoleń na podejmowanie czynności podlegających zakazom w stosunku do gatunków roślin, grzybów i zwierząt objętych ochroną gatunkową.
	Uzgadnianie projektów uchwał jst w sprawie utworzenia lub likwidacji form ochrony przyrody, zmiana granic lub obowiązujących zakazów		70/72	30/30	Uzgadnianie projektów uchwał sejmiku wojewódzkiego w sprawie utworzenia parku krajobrazowego lub jego obszaru oraz wyznaczania obszaru chronionego krajobrazu oraz modyfikowanie zapisów tych uchwał
	Wydawanie uzgodnień decyzji, planów i studiów z zakresu zagospodarowania przestrzennego		15210/15561	8115/8970	Uzgadnianie projektów planów ogólnych, miejscowych planów zagospodarowania przestrzennego oraz projektów decyzji o warunkach zabudowy oraz ustaleniu lokalizacji inwestycji celu publicznego

Efektywne orzekanie dla zapobiegania zagrożeniom w środowisku, usuwania ich skutków oraz ustalania warunków korzystania ze środowiska	Wydawanie rozstrzygnięć administracyjnych z zakresu zapobiegania szkodom w środowisku i ich naprawy oraz z zakresu historycznych zanieczyszczeń powierzchni ziemi	Liczba rozstrzygnięć administracyjnych dotyczących szkód w środowisku lub historycznych zanieczyszczeń powierzchni ziemi w danym roku do liczby spraw administracyjnych dotyczących szkód w środowisku lub historycznych zanieczyszczeń powierzchni ziemi wszczętych w danym roku	33/29	25/29	Prowadzenie postępowań w związku ze zgłoszeniem wystąpienia bezpośredniego zagrożenia szkodą w środowisku lub szkody w środowisku lub powzięciem informacji o wystąpieniu bezpośredniego zagrożenia szkodą w środowisku lub szkody w środowisku Wydawanie decyzji uzgadniającej działania naprawcze i/lub zapobiegawcze na wniosek Wydawanie decyzji ustalających plan remediacji historycznego zanieczyszczenia powierzchni ziemi Wydawanie decyzji o wpisie do rejestru informacji o potencjalnym historycznym zanieczyszczeniu powierzchni ziemi oraz wydawanie decyzji o wykreśleniu wpisu z rejestru, jeśli nie potwierdzono historycznego zanieczyszczenia powierzchni ziemi
Zadośćuczynienie za poniesione szkody	Szacowanie szkód wyrządzonych przez bobry wilki i żubry.	Liczba zrekompensowanych szkód do liczby oszacowanych i zakwalifikowanych do wypłaty szkód w danym roku.	778/739	51/1300	Przeprowadzenie postępowań dotyczących oględzin i szacowania szkód wyrządzonych przez zwierzęta objęte ochroną na podstawie art. 126 ustawy o ochronie przyrody

7. Główne wskaźniki efektywności środowiskowej i dobre praktyki

Najistotniejszy wpływ na środowisko RDOŚ w Olsztynie jest wpływem pośrednim związanym z realizacją ustawowych zadań przypisanych Regionalnemu Dyrektorowi Ochrony Środowiska w Olsztynie. Dla zaprezentowania efektów naszej działalności środowiskowej potwierdzającej zgodność z wymaganiami prawnymi odnoszącymi się do aspektów pośrednich, opracowaliśmy własny wskaźnik oceny zgodności prawnej. Jest on ilorazem wszystkich uchylonych rozstrzygnięć administracyjnych, które zapadły w danym roku (w postępowaniu odwoławczym lub w procesie sądowym) w stosunku do wszystkich wydanych w danym roku rozstrzygnięć administracyjnych, na które przysługują środki zaskarżenia.

Wskaźnik zgodności z wymaganiami prawnymi

Rok	**2021**	**2022**	**2023**	**2024**	**2025**
Liczba wydanych rozstrzygnięć na które przysługują środki zaskarżenia=B	2888	2788	3213	3329	6250
Liczba uchylonych rozstrzygnięć=A	38	8	21	11	22
R=A/Bx100 (%)	**1,31**	**0,29**	**0,65**	**0,33**	**0,35**

Na wstępie należy zaznaczyć, że wskazana liczba 22 uchylonych rozstrzygnięć z 2025 r. odzwierciedla stan na dzień 23 czerwca 2026 roku. Znaczna część decyzji/postanowień nie została jeszcze zweryfikowana przez organ odwoławczy z uwagi na toczące się postępowania odwoławcze. Warto jednak zauważyć, że aby ubiegłoroczny wskaźnik zrównał się z najwyższym wynikiem z lat 2021–2024, liczba uchyleń musiałaby przekroczyć 80. Biorąc pod uwagę dotychczasową praktykę, taki scenariusz wydaje się mało prawdopodobny.

Z powyższego zestawienia danych wynika, że:

- w 2025 r. nastąpił **skokowy wzrost liczby spraw:** liczba wydanych rozstrzygnięć wzrosła niemal dwukrotnie – z 3 329 w 2024 r. do aż 6 250 w 2025 r. Świadczy to o gwałtownym wzroście obciążenia pracą urzędu (głównie z powodu zmian w przepisach z zakresu zagospodarowania przestrzennego);
- mimo ogromnego wzrostu liczby spraw w 2025 r., wskaźnik uchyleń utrzymał się na poziomie zaledwie **0,35%**.

Oznacza to, że:

- w całym badanym okresie (poza rokiem 2021) wskaźnik zgodności z prawem (R) utrzymuje się poniżej poziomu 1%, a w ostatnich latach stabilizuje się w okolicach 0,33%–0,35%. Oznacza to, że **ponad 99,6% decyzji/postanowień wydawanych przez RDOŚ w Olsztynie jest bezbłędna pod względem prawnym;**
- znaczny wzrost liczby wydanych rozstrzygnięć zaskarżalnych w 2025 r. nie przełożył się na spadek jakości pracy. Organizacja zachowała wysoką precyzję działania (wzrost wskaźnika uchyleń o zaledwie 0,02 p.p. w stosunku do 2024 r.), co sugeruje dobrą organizację pracy i wysokie kompetencje pracowników.

Po szczegółowej zaś analizie głównych wskaźników efektywności środowiskowej podanych w załączniku IV do rozporządzenia EMAS, przyjętym rozporządzeniem Komisji (UE) 2018/2026 z dnia 19 grudnia 2018 r. *zmieniającym załącznik IV do rozporządzenia Parlamentu Europejskiego i Rady (WE) nr 1221/2009 w sprawie dobrowolnego udziału*

organizacji w systemie ekozarządzania i audytu we Wspólnocie (EMAS) (Dz.Urz. UE L. 325/18), doszliśmy do wniosku, że żaden z tych wskaźników nie ma znaczenia dla naszych pośrednich aspektów środowiskowych. Główne wskaźniki określone w ww. rozporządzeniu EMAS odnoszą się jedynie do bezpośrednich aspektów środowiskowych. W Regionalnej Dyrekcji Ochrony Środowiska w Olsztynie bezpośrednie aspekty, związane z prowadzeniem działalności biurowej w urzędzie, nie zostały uznane za znaczące. Nie są one limitowane i w związku z tym nie porównujemy efektów naszej działalności środowiskowej w tym zakresie do wymogów prawnych.

Mimo to, dla zachowania transparentności naszej działalności, poniżej podano wybrane główne wskaźniki zgodnie ze znowelizowanym rozporządzeniem EMAS, które są możliwe do monitorowania i nadzoru przez RDOŚ w Olsztynie. Zasadność zaprezentowania naszego korzystania z zasobów środowiska, wynika także z konieczności odniesienia się do zapisów *sektorowego dokumentu referencyjnego dotyczącego najlepszych praktyk zarządzania środowiskowego, sektorowych wskaźników efektywności środowiskowej oraz kryteriów doskonałości dla sektora administracji publicznej*, przyjętego decyzją Komisji (UE) 2019/61 z dnia 19 grudnia 2018 r.

Podobnie jak w przypadku głównych wskaźników efektywności środowiskowej, zdefiniowanych w załączniku IV do rozporządzenia EMAS w brzmieniu nadanym rozporządzeniem z 2018 r., wskaźniki z sektorowego dokumentu referencyjnego dotyczące ekologicznego prowadzenia biura nie mają związku ze znaczącymi aspektami środowiskowymi i nie odzwierciedlają naszego wpływu na środowisko.

Mamy jednak na uwadze zapisy sektorowego dokumentu środowiskowego w trzech obszarach - ekologiczne prowadzenia biura, zielone zamówienia publiczne oraz edukacja ekologiczna i rozpowszechnianie informacji, które traktujemy jako wsparcie w formie pomysłów i inspiracji oraz praktycznych i technicznych wytycznych.
Pozostałe obszary i związane z nimi najlepsze praktyki zarządzania środowiskowego nie są skierowane do organu, jakim jest Regionalny Dyrektor Ochrony Środowiska w Olsztynie.

Energia
W lokalizacjach (Olsztyn, Elbląg, Ełk, Jeleń) istnieją wspólne instalacje ciepłownicze, których ze względów technicznych nie można wydzielić oraz zamontować indywidualnych liczników. W tym obszarze środowiskowym stosujemy jednak dobre praktyki polegające na zmniejszaniu ogrzewania pomieszczeń po zakończonym dniu pracy oraz w dniach wolnych od pracy. Zużycie energii cieplnej rozliczane jest ryczałtowo, w zależności od wykorzystywanej powierzchni użytkowej. Podobnie, w przypadku zużycia energii elektrycznej w lokalizacjach: Elbląg, Ełk, Jeleń – rozliczenie następuje adekwatnie do zajmowanej powierzchni użytkowej.

W Olsztynie zaś posiadamy własny licznik zużycia energii elektrycznej, jednak zużycie tego medium nie ma związku ze zidentyfikowanymi w organizacji znaczącymi aspektami środowiskowymi i nie odzwierciedla naszego wpływu na środowisko.
W tym obszarze środowiskowym stosujemy jednak dobre praktyki polegające m.in. na: niezostawianiu urządzeń w stanie spoczynku, nieużywaniu dodatkowych źródeł ciepła oraz urządzeń chłodzących, wyłączaniu oświetlenia w pomieszczeniach, w których nikt nie przebywa, wyłączaniu oświetlenia w ciągach komunikacyjnych, gdy naturalne światło jest wystarczające, odłączaniu ładowarek i zasilaczy w gniazdkach po zakończeniu ładowania,

dokonywaniu zakupu sprzętu o możliwie najwyższej klasie energetycznej, nieużywaniu oświetlenia okolicznościowego (luminacje świetlne/świąteczne).

Dla porządku jednak, mając na względzie zapisy *sektorowego dokumentu referencyjnego dotyczącego najlepszych praktyk zarządzania środowiskowego, sektorowych wskaźników efektywności środowiskowej oraz kryteriów doskonałości dla sektora administracji publicznej*, przyjętego decyzją Komisji (UE) 2019/61 z dnia 19 grudnia 2018 r, warto wskazać, że zużycie energii elektrycznej w siedzibie głównej (Olsztyn) wyniosło:
- w 2017 r. – 33 578 kWh/rok
- w 2018 r. – 33 376 kWh/rok
- w 2019 r. – 29 618 kWh/rok
- w 2020 r. – 32 183 kWh/rok
- w 2021 r. – 36 585 kWh/rok
- w 2022 r. - 33 162 kWh/rok
- w 2023 r. – 27 712 kWh/rok
- w 2024 r. – 26 124 kWh/rok
- w 2025 r. - 36 526,92 kWh/rok

Powyższe dane wskazują, że w 2025 r. odnotowaliśmy wzrost zużycia energii elektrycznej względem ostatnich 3 lat. Podobne zużycie odnotowaliśmy w 2021 r. Z dużym prawdopodobieństwem jest to następstwem prac remontowych związanych z wymianą jednego pionu wodno-kanalizacyjnego. Takie prace wiążą się z koniecznością użycia specjalistycznego sprzętu budowlanego i instalacyjnego, co generuje znaczące zużycie energii elektrycznej. Podczas realizacji takich prac prąd jest niezbędny do zasilania wielu urządzeń, m.in.

- młoty wyburzeniowe i wiertnice - służą do skuwania betonu, otwierania szachtów instalacyjnych oraz wykonywania otworów w stropach i ścianach;
- szlifierki kątowe i przecinarki - wykorzystywane do demontażu starych, żeliwnych lub stalowych rur,
- zgrzewarki i zaciskarki - urządzenia o dużej mocy, niezbędne do prawidłowego łączenia nowych rur z tworzyw sztucznych lub miedzi.

Materiał

Nie badamy obszaru efektywnego wykorzystania materiałów, ponieważ mamy bardzo ograniczone możliwości planowego gospodarowania materiałami (dotyczy zużycia papieru do drukowania i materiałów piśmiennych).

Regionalna Dyrekcja Ochrony Środowiska w Olsztynie nie ma żadnego wpływu na liczbę spraw (pism) wpływających do urzędu. Wszystkie sprawy zobowiązani jesteśmy rozpatrzyć i udzielić wyczerpującej odpowiedzi. Ze względu na uwarunkowania prawne (m.in. Kodeks postępowania administracyjnego) oraz specyfikę działalności urzędu rozstrzygnięcia prowadzonych spraw muszą zawierać wszystkie niezbędne elementy, co powoduje, iż są to wielostronicowe dokumenty, często kierowane do licznych stroń postępowania. Zatem nie mamy możliwości wykazania się efektywnym wykorzystaniem materiałów w sytuacji, kiedy czynniki zewnętrzne determinują zużycie tych materiałów. W tym obszarze środowiskowym stosujemy dobre praktyki polegające na efektywnym wykorzystaniu papieru i tonerów - nie wykonujemy zbędnych wydruków oraz drukujemy dokumenty dwustronnie, w większości przypadków – w kolorach szarości. Korzystamy ze zbiorczych drukarek, ustawionych w strategicznych miejscach organizacji (jedynie wybrane stanowiska – kadry, księgowość ze względu na poufność drukowanych danych, mają możliwość korzystania z drukarek w pokojach). Korzystamy z możliwości przekazywania pism, zgodnie

z obowiązującymi przepisami, poprzez ogólnopolską platformę teleinformatyczną służącą do komunikacji obywateli z jednostkami administracji publicznej w ujednolicony, standardowy sposób – ePUAP. Ponadto kupowany przez nas papier posiada certyfikaty FSC i EU Ecolabel. Wskaźnik dotyczy wszystkich lokalizacji.

Dla porządku jednak, mając na względzie zapisy *sektorowego dokumentu referencyjnego dotyczącego najlepszych praktyk zarządzania środowiskowego, sektorowych wskaźników efektywności środowiskowej oraz kryteriów doskonałości dla sektora administracji publicznej*, przyjętego decyzją Komisji (UE) 2019/61 z dnia 19 grudnia 2018 r, warto wskazać, że:
- w 2017 r. kupiliśmy 965 ryz papieru A4 i 15 ryz papieru A3
- w 2018 r. kupiliśmy 840 ryz papieru A4 i 16 ryz papieru A3
- w 2019 r. kupiliśmy 217 ryz papieru A4 i 7 ryz papieru A3
- w 2020 r. kupiliśmy 680 ryz papieru A4 i 6 ryz papieru A3
- w 2021 r. kupiliśmy 352 ryzy papieru A4 i 6 ryz papieru A3
- w 2022 r. kupiliśmy 784 ryzy papieru A4 i 4 ryzy papieru A3
- w 2023 r. kupiliśmy 170 ryz papieru A4 i 0 ryz papieru A3
- w 2024 r. kupiliśmy 1070 ryz papieru A4 i 6 ryz papieru A3
- w 2025 r. kupiliśmy 570 ryz papieru A4 i 28 ryz papieru A3

Powyższe dane wskazują, że w 2025 r. zakupiliśmy o 500 ryz papieru A4 mniej względem 2024 r., ryz papieru A3 o 22 więcej niż w 2024 r. Wynika to z faktu, że w 2025 r. dysponowaliśmy jeszcze zapasami papieru kupionego w 2024 r. Obecnie papier jest wykorzystywany w zdecydowanie mniejszym zakresie, ze względu na korzystanie z e-doręczeń i usługi PUH.

Woda
W przypadku lokalizacji Elbląg, Ełk i Jeleń nie mamy technicznych możliwości pomiaru tego medium. Zużycie rozliczane jest ryczałtowo. Natomiast w Olsztynie taka możliwość istnieje od 2016 r., kiedy został zamontowany indywidualny licznik. Źródłem wody użytkowej na cele socjalno-bytowe jest ujęcie miejskie podziemne – ujęcie Wadąg (godziny nocne), ujęcie Zachód (w ciągu dnia).
Zużycie tego medium nie ma jednak związku ze zidentyfikowanymi w organizacji znaczącymi aspektami środowiskowymi i nie odzwierciedla naszego wpływu na środowisko.
W tym obszarze środowiskowym stosujemy jednak dobre praktyki polegające na monitorowaniu usterek związanych z przeciekami wody i ich natychmiastowym usuwaniu. Propagujemy także wśród pracowników ideę oszczędzania wody.

Dla porządku jednak, mając na względzie zapisy *sektorowego dokumentu referencyjnego dotyczącego najlepszych praktyk zarządzania środowiskowego, sektorowych wskaźników efektywności środowiskowej oraz kryteriów doskonałości dla sektora administracji publicznej*, przyjętego decyzją Komisji (UE) 2019/61 z dnia 19 grudnia 2018 r., warto wskazać, że zużycie wody w siedzibie głównej (Olsztyn) wyniosło:
- w 2017 r. – 338,45 m^3/rok, co daje zużycie 6,5 m^3/1 pracownika/rok (w siedzibie głównej pracowało 52 pracowników w 2017 r.)
- w 2018 r. – 364,84 m^3/rok, co daje zużycie 7,0 m^3/1 pracownika/rok (w siedzibie głównej pracowało 52 pracowników w 2018 r.)
- w 2019 r. – 617,58 m^3/rok, co daje zużycie 11,88 m^3/1 pracownika/rok (w siedzibie głównej pracowało 52 pracowników w 2019 r.).

- w 2020 r. - 393,215 m^3/rok, co daje zużycie 7,56 m^3/1 pracownika/rok (w siedzibie głównej pracowało 52 pracowników w 2020 r.).
- w 2021 r. – 280,33 m^3/rok co daje zużycie 5,1 m^3/1 pracownika/rok (w siedzibie głównej pracowało 55 pracowników w 2021 r.).
- w 2022 r. – 366,07 m^3/rok (szacunek wg wskazań administratora budynku), co daje zużycie 6,4 m^3/1 pracownika/rok (w siedzibie głównej pracowało 57 pracowników w 2022 r.).
- w 2023 r. – 356,79 m^3/rok, co daje zużycie 6,2 m^3/1 pracownika/rok (w siedzibie głównej pracowało 57 pracowników w 2023 r.)
- w 2024 r. – 315,71 m^3/rok, co daje zużycie 5,44 m^3/1 pracownika/rok (w siedzibie głównej pracowało 58 pracowników w 2024 r.)
- w 2025 r. – 309,58 m^3/rok, co daje zużycie **5,24 m^3/1 pracownika/rok** (w siedzibie głównej pracowało 59 pracowników w 2025 r.)

W 2025 r. odnotowaliśmy spadek zużycia wody względem lat 2022-2024. Zużycie w przeliczeniu na jednego pracownika, pracującego w siedzibie głównej wyniosło w 2025 r. 5,24 m^3/1 pracownika/rok. Oznacza to, ze w 2025 r. osiągnęliśmy **kryterium doskonałości (wskaźnik zużycia mniejszy niż 6,4 m^3/1 pracownika/rok) określony w *sektorowym dokumencie referencyjnym dotyczącym najlepszych praktyk zarządzania środowiskowego, sektorowych wskaźników efektywności środowiskowej oraz kryteriów doskonałości dla sektora administracji publicznej.***

Odpady

Jako organizacja wytwarzamy następujące odpady inne niż niebezpieczne:

- 08 03 18 (odpadowy toner drukarski z urządzeń biurowych inny niż wymieniony w 08 03 17);
- 16 02 14 (zużyte urządzenia inne niż wymienione w 16 02 09 do 16 02 13);
- 20 03 07 (odpady wielkogabarytowe);
- 15 01 06 (zmieszane odpady opakowaniowe);
- 15 01 01 (opakowania z papieru i tektury);
- 15 01 02 (opakowania z tworzyw sztucznych);
- 15 01 07 (opakowania ze szkła);
- 15 01 04 (opakowania z metali).

Nie badamy efektywności wytwarzania odpadów komunalnych, ponieważ nie mamy możliwości wyliczenia rzeczywistej ilości wytwarzanych odpadów dla całej organizacji.
W lokalizacjach Elbląg, Ełk i Jeleń rozliczenie następuje ryczałtowo.
Dla lokalizacji w Olsztynie administrator budynku złożył w imieniu wszystkich współwłaścicieli budynku (w tym RDOŚ w Olsztynie) deklarację o wysokości opłaty za gospodarowanie odpadami komunalnymi.
RDOŚ w Olsztynie uiszcza część łącznej kwoty adekwatnie do posiadanych udziałów w prawie własności budynku (na podstawie faktur wystawianych przez administratora budynku).
Powyższe jednak nie wskazuje na rzeczywistą ilość wytwarzanych odpadów komunalnych przez organizację. W tym obszarze środowiskowym stosujemy jednak dobre praktyki polegające na segregacji odpadów (każde piętro zostało wyposażone w pojemniki do selektywnej zbiórki odpadów, a pracownicy przeszkoleni z zasad segregacji). Staramy się wytwarzać jak najmniej odpadu papieru, poprzez ograniczanie zbędnych wydruków, wykorzystujemy system elektronicznego zarządzania dokumentacją do korespondencji międzywydziałowej. Dążymy do maksymalnego ograniczenia ilości wytwarzanych odpadów. Odpady są także segregowane w wydziałach zamiejscowych w Elblągu, Ełku i Jeleniu.

W 2025 r. **nie wytworzyliśmy odpadów niebezpiecznych**. Wobec tego główny wskaźnik efektywności środowiskowej odnoszący się do ilości odpadów niebezpiecznych przypadający na jednego pracownika w 2025 r. wyniósł 0.
W 2025 r. wytworzyliśmy odpady o kodzie **16 02 14** Zużyte urządzenia inne niż wymienione w 16 02 09 do 16 02 13 o masie 0,3200 Mg (karta przekazania odpadów z 15.09.2025 r.)
Wytwarzanie odpadów w naszej organizacji nie ma związku ze zidentyfikowanymi znaczącymi aspektami środowiskowymi i nie odzwierciedla naszego wpływu na środowisko.

Wytwarzanie odpadów w naszej organizacji nie ma związku ze zidentyfikowanymi znaczącymi aspektami środowiskowymi i nie odzwierciedla naszego wpływu na środowisko.

Wytwarzanie odpadów niebezpiecznych w latach 2021-2025 kształtowało się następująco:

Rok		2021	2022	2023	2024	2025
(A)	**Zużycie w Mg**	0	0	0	0	0
(B)	**Liczba pracowników**	67	70	71	70	73
(R)	**Wskaźnik (Mg/ 1 osobę)**	**0**	**0**	**0**	**0**	**0**

Zaprezentowany wskaźnik efektywności środowiskowej w zakresie wytwarzania odpadów niebezpiecznych ma wyłącznie charakter poglądowy. Nie ma związku ze zidentyfikowanymi w organizacji znaczącymi aspektami środowiskowymi i nie odzwierciedla naszego wpływu na środowisko.

Emisje
Na stanie Regionalnej Dyrekcji Ochrony Środowiska w Olsztynie w roku 2025 figurowało osiem służbowych samochodów osobowych (Euro 5 - 6 i i bez Euro – 1). Emisje związane z wprowadzaniem gazów (SO_2, NO_2, CO_2) i pyłów do powietrza z procesów spalania benzyny i oleju napędowego w silniku spalinowym jest tak mała, iż jednostka jest zwolniona z uiszczania opłat z tego tytułu. Na tej postawie opracowano wskaźnik, zgodny z wytycznymi tworzenia wskaźników głównych efektywności środowiskowej tj.: zużycie paliwa (A) przypadające na jednego pracownika (B).

Opracowaliśmy także własny wskaźnik, zgodny z wytycznymi tworzenia wskaźników głównych efektywności środowiskowej tj.: zużycie paliwa (A) wyrażone w jednostce masy, przypadające na jednego pracownika (B).

Rok		2021	2022	2023	2024	2025
(A)	**Zużycie paliwa Mg**	8,30	10,1	10,6	10,8	10,75
(B)	**Liczba pracowników**	67	70	71	70	73
(R)	**Wskaźnik (Mg/ 1 osobę)**	**0,124**	**0,144**	**0,149**	**0,154**	**0,147**

Zużycie paliwa w jednostce masy (Mg) zostało wyliczone na podstawie poniższej metodyki:
Zużycie paliwa (l) x gęstość (kg/l)/1000, przy czym przyjęto:
- gęstość benzyny silnikowej wynosi 0,755 kg/l

- gęstość oleju napędowego wynosi 0,84 kg/l
na podstawie objaśnień do załącznika nr 2 do rozporządzenia Ministra Klimatu z 11 grudnia 2019 r. *w sprawie wykazów zawierających informacje i dane o zakresie korzystania ze środowiska oraz o wysokości należnych opłat* (Dz.U. z 2019 r. poz. 2443).

Zasady korzystania z samochodów służbowych określa zarządzenie nr 15 Regionalnego Dyrektora Ochrony Środowiska w Olsztynie z dnia 13 marca 2017 r. w sprawie ustalenia zasad korzystania z samochodów służbowych. Procedury określają użytkowanie samochodów w tym planowanie wyjazdów służbowych. Pracownicy korzystający z samochodów służbowych zostali zobowiązani do zachowania ekonomicznych warunków jazdy (zasada Eco Drivingu). Powyższe zasady mają wpływ na zmniejszenie emisji spalin.

Emisja pochodząca z samochodów służbowych została policzona globalnie dla wszystkich samochodów służbowych użytkowanych przez pracowników RDOŚ w Olsztynie.

Jak widać z powyższych zestawień w poszczególnych latach występują różnice w emisjach. RDOŚ w Olsztynie dysponuje od lutego 2024 r. ośmioma samochodami spełniającymi europejskie normy emisji spalin, tj. normę norma Euro 5. Korzystanie z samochodów spełniających powyższe standardy przyczynia się do ograniczenia wielkości emisji takich substancji, jak m.in. SO_2, NO_2, CO_2 oraz węglowodory. Mając na uwadze osiągnięcie celów środowiskowych poprzez zmniejszenie emisji spalin, RDOŚ w Olsztynie sukcesywnie dąży do wymiany samochodów na nowsze, o bardziej restrykcyjnym europejskim standardzie emisji spalin.

Główny wskaźnik efektywności środowiskowej odnoszący się do zużycia paliwa przypadający na jednego zmalał w stosunku do roku 2024 i wyniósł **0,147 Mg/1 osobę (10,75 Mg/73 osoby)**. Spadek ten wynika wyłącznie ze zwiększenia zatrudnienia w 2025 roku (o 3 osoby), co przełożyło się na podział całkowitego zużycia na większą liczbę pracowników. Same wydatki paliwowe na podróże służbowe utrzymały się na niemal identycznym poziomie co w roku ubiegłym (10 750,34 l w 2025 r. wobec 10 767,36 l w 2024 r.).

W przypadku benzyny w 2025 r. odnotowaliśmy **spadek zużycia paliwa** (z 6462,30 l do 6002,70 l), co bezpośrednio przełożyło się na spadek wszystkich badanych emisji – zarówno w ujęciu ogólnym, jak i w przeliczeniu na jednego pracownika.

Gazy szkodliwe i pyły

- **SO_2** - spadek z **7,75 kg** do **7,20 kg** (wskaźnik na pracownika spadł z 0,11 do 0,099).
- **NOx:** spadek z **9,05 kg** do **8,40 kg** (wskaźnik na pracownika spadł z 0,13 do 0,115).
- **Pył:** spadek z **1,03 kg** do **0,96 kg** (wskaźnik na pracownika spadł z 0,015 do 0,013).

Gazy cieplarniane i ekwiwalent CO_2

- **CO_2 -** spadek emisji całkowitej o ponad 1,2 tony – z **17 539 kg** do **16 291 kg**. Emisja na zatrudnionego zmniejszyła się z 250,56 kg do 223,16 kg.
- **CH_4 i N_2O -** zauważalne niewielkie spadki (odpowiednio o 0,32 kg dla metanu i 0,01 kg dla podtlenku azotu).
- **ekwiwalent CO_2:** Zbiorczy wskaźnik śladu węglowego spadł z **17 726,1 kg** do **16 465,4 kg** (redukcja o ok. 7,1%).

Rok 2025 był znacznie bardziej ekologiczny pod kątem wykorzystania benzyny niż rok 2024. Głównym czynnikiem był mniejszy wolumen zużytego paliwa, co przy jednoczesnym wzroście zatrudnienia dało wyraźny spadek wskaźników emisji na jednego pracownika.

W przypadku oleju napędowego sytuacja jest odwrotna niż przy benzynie. W 2025 roku nastąpił **wzrost zużycia paliwa** (z 4305,06 l do 4747,64 l), co spowodowało wzrost wszystkich analizowanych emisji.

Gazy szkodliwe i pyły

- **SO_2 -** wzrost z **4,74 kg** do **5,22 kg** (wskaźnik R minimalnie wzrósł z 0,07 do 0,071).
- **NOx -** emisja wzrosła z **18,51 kg** do **20,41 kg**. Wskaźnik na pracownika również uległ pogorszeniu (wzrost z 0,26 do 0,28).
- **Pył - w**zrost z **0,82 kg** do **0,90 kg** (wskaźnik R utrzymał się na stałym poziomie 0,012 ze względu na większą liczbę pracowników).

Gazy cieplarniane i ekwiwalent CO_2

- **CO_2 -** wzrost emisji ogólnej o ponad 1,3 tony – z **13 009,9 kg** do **14 347,36 kg**. Emisja na jednego pracownika zwiększyła się ze 185,86 kg do 196,54 kg.
- **CH_4 i N_2O - o**dnotowano wzrosty (metan o 0,31 kg, podtlenek azotu o 0,03 kg).
- **ekwiwalent CO_2 -** całkowity ślad węglowy dla diesla wzrósł z **13 182,1 kg** do **14 537,27 kg** (wzrost o ok. 10,3%).

W 2025 r. wzrosła intensywność wykorzystania oleju napędowego. Wyższe zużycie paliwa wygenerowało większy ładunek zanieczyszczeń trafiających do atmosfery, podnosząc również wskaźniki przypadające na jednego pracownika (mimo zwiększenia zespołu).

Organizacja przekazuje roczny raport o emisji gazów cieplarnianych do Krajowego Ośrodka Bilansowania i Zarządzania Emisjami (KOBiZE).

		2021 benzyna (l)	2022 benzyna (l)	2023 benzyna (l)	2024 benzyna (l)	2025 benzyna (l)
Wskaźnik GEMIS	Zużycie	4660,37	5590,27	4693,48	6462,30	6002,70
SO_2 (g/l)	1,2	5,592444	6,708324	5,632176	7,75476	7,20324
NO_x (g/l)	1,4	6,524518	7,826378	6,570872	9,04722	8,40378
PM_{10} (g/l)	0,16	0,7456592	0,8944432	0,7509568	1,033968	0,960432
CO_2 (g/l)	2714	12648,244180	15171,99278	12738,10472	17538,6822	16291,3278
CH_4 (g/l)	0,7	3,262259	3,913189	3,285436	4,52361	4,20189
N_2O (g/l)	0,03	0,1398111	0,1677081	0,1408044	0,193869	0,180081
Ekwiwalent CO_2 (g/l)	2743	12783,39491	15334,11061	12874,21564	17726,0889	16465,4061
		kg				

		2021 olej napędowy (l)	2022 olej napędowy (l)	2023 olej napędowy (l)	2024 olej napędowy (l)	2025 olej napędowy (l)
Wskaźnik GEMIS	Zużycie	3663,28	4532,04	5912,71	4305,06	4747,64
SO_2 (g/l)	1,1	4,029608	4,985244	6,503981	4,735566	5,222404
NO_x 9 (g/l)	4,3	15,752104	19,48772	25,424653	18,511758	20,414852
PM_{10} (g/l)	0,19	0,6960232	0,8610876	1,1234149	0,8179614	0,9020516
CO_2 (g/l)	3022	11070,43216	13695,82488	17868,20962	13009,89132	14347,36808
CH_4 (g/l)	0,7	2,564296	3,172428	4,138897	3,013542	3,323348
N_2O (g/l)	0,07	0,2564296	0,3172428	0,4138897	0,3013542	0,3323348
Ekwiwalent CO_2 (g/l)	3062	11216,96336	13877,10648	18104,71802	13182,09372	14537,27368
		kg				

Wyliczenie emisji zanieczyszczeń do powietrza związanej z eksploatacją samochodów służbowych RDOŚ w Olsztynie wg wskaźnika GEMIS (Globales Emission – Modell Integrierter systeme) Version 4.95. [zużycie (l) x wskaźnik (g/l):1000 = emisja (kg)]

Wskaźnik rocznych emisji ze wszystkich samochodów RDOŚ w Olsztynie wg wskaźnika GEMIS

Dane wyjściowe		2021 [A] benzyna	2022 [A] benzyna	2023 [A] benzyna	2024 [A] benzyna	2025 [A] benzyna	2021 [A] olej napędowy	2022 [A] olej napędowy	2023 [A] olej napędowy	2024 [A] olej napędowy	2025 [A] olej napędowy
	[l]	4660,37	5 590,27	4 693,48	6462,30	6002,70	3663,28	4532,04	5912,71	4305,06	4747,64
	R=A/B	69,56	79,86	66,11	92,32	82,23	54,68	64,74	83,28	61,5	65,04
Gazy szkodliwe [A]	**kg SO_2**	5,59	6,71	5,63	7,75	7,20	4,03	4,98	6,50	4,74	5,22
	R=A/B	0,08	0,09	0,08	0,11	0,099	0,06	0,07	0,09	0,07	0,071
	kg NO_x	6,52	7,83	6,57	9,05	8,40	15,75	19,49	25,42	18,51	20,41
	R=A/B	0,097	0,11	0,09	0,13	0,115	0,235	0,28	0,36	0,26	0,28
	kg pyłu	0,74	0,89	0,75	1,03	0,96	0,69	0,86	1,12	0,82	0,90
	R=A/B	0,01	0,01	0,01	0,015	0,013	0,010	0,012	0,016	0,012	0,012
Gazy cieplarniane [A]	**kg CO_2**	12648,2	15172	12738	17539	16291	11070,4	13695,8	17868,2	13009,9	14347,36
	R=A/B	188,8	216,7	179,4	250,56	223,16	165,2	195,6	251,7	185,86	196,54
	kg CH_4	3,26	3,91	3,29	4,52	4,20	2,56	3,17	4,14	3,01	3,32
	R=A/B	0,049	0,056	0,046	0,065	0,057	0,038	0,045	0,058	0,043	0,045
	kg N_2O	0,14	0,17	0,14	0,19	0,18	0,26	0,32	0,41	0,30	0,33
	R=A/B	0,002	0,002	0,002	0,003	0,002	0,004	0,004	0,006	0,004	0,0045
	Ekwiwalent CO_2	12783,4	15334,1	12874,2	17726,1	16465,4	11216,96	13877,11	18104,7	13182,1	14537,27
	R=A/B	190,8	219,0	181,3	253,2	225,5	167,4	198,2	255	188,3	199,14
Liczba zatrudnionych osób [B]		67	70	71	70	73	67	70	71	70	73

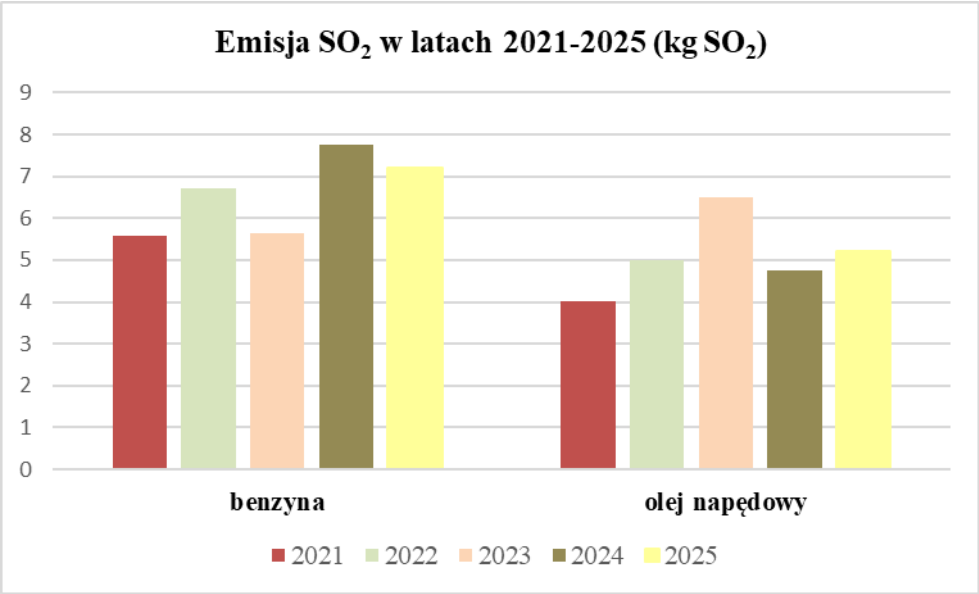
Emisja SO_2 w latach 2021-2025 (kg SO_2)
9
8
7
6
5
4
3
2
1
0
benzyna
olej napędowy
2021
2022
2023
2024
2025

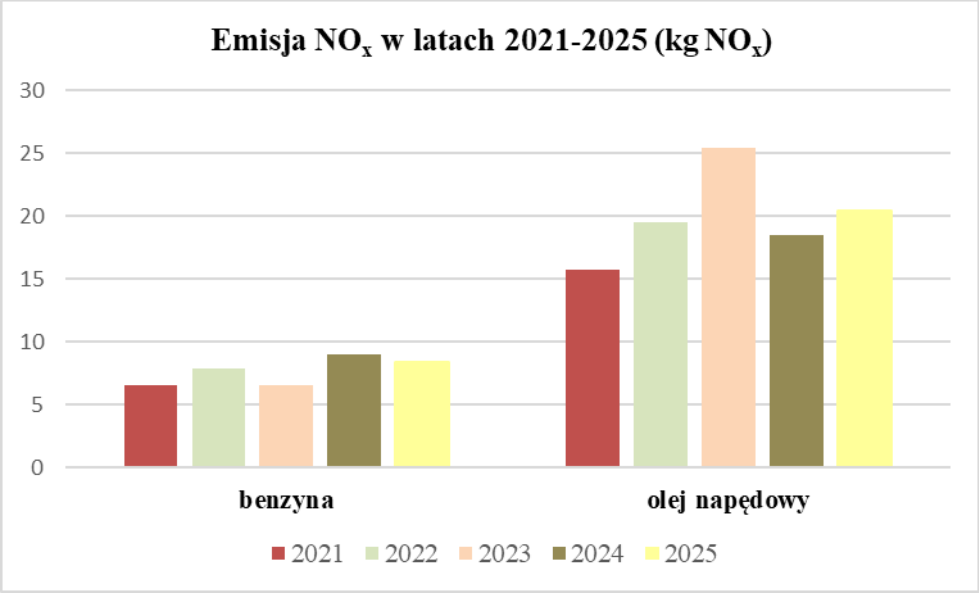
Emisja NO_x w latach 2021-2025 (kg NO_x)
30
25
20
15
10
5
0
benzyna
olej napędowy
2021
2022
2023
2024
2025

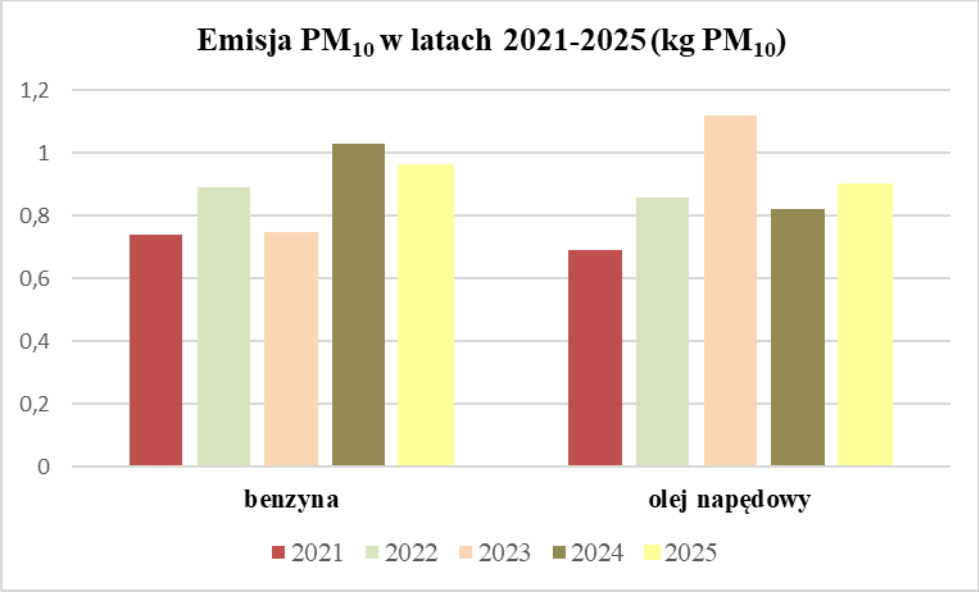
Emisja PM10 w latach 2021-2025 (kg PM10)
1,2
1
0,8
0,6
0,4
0,2
0
benzyna
olej napędowy
2021
2022
2023
2024
2025

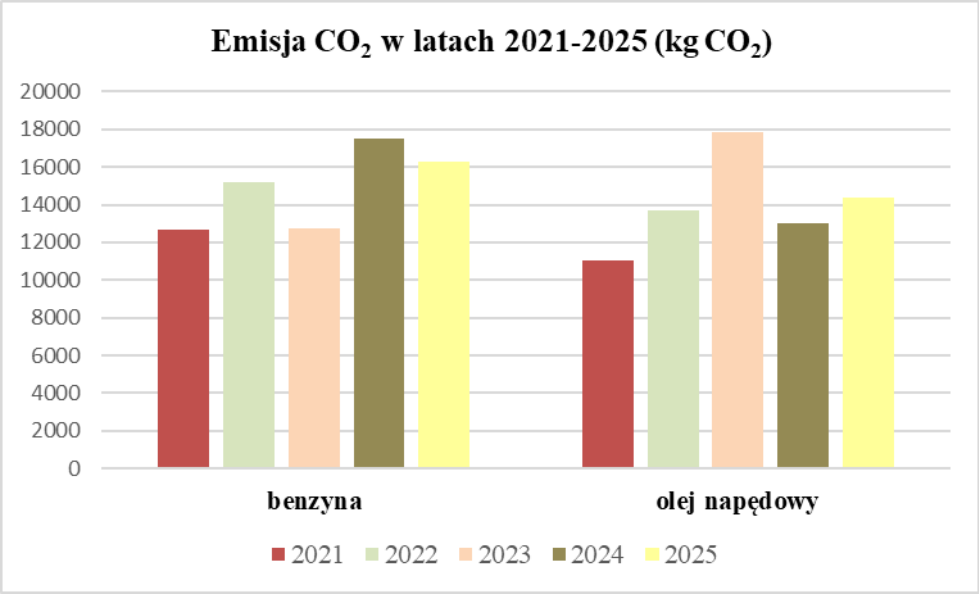
Emisja CO2 w latach 2021-2025 (kg CO2)
20000
18000
16000
14000
12000
10000
8000
6000
4000
2000
0
benzyna
olej napędowy
2021
2022
2023
2024
2025

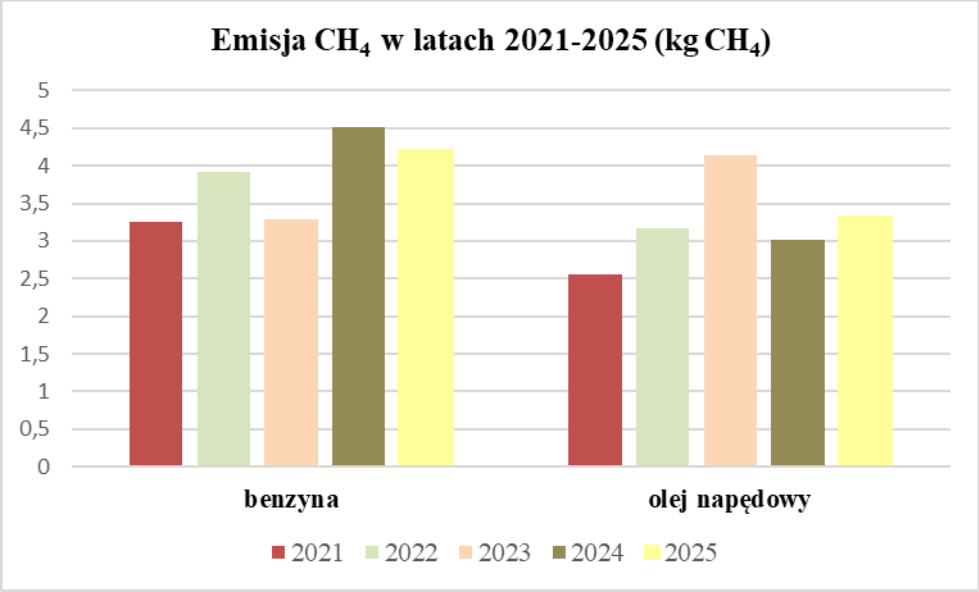
Emisja CH_4 w latach 2021-2025 (kg CH_4)
5
4,5
4
3,5
3
2,5
2
1,5
1
0,5
0
benzyna
olej napędowy
2021
2022
2023
2024
2025

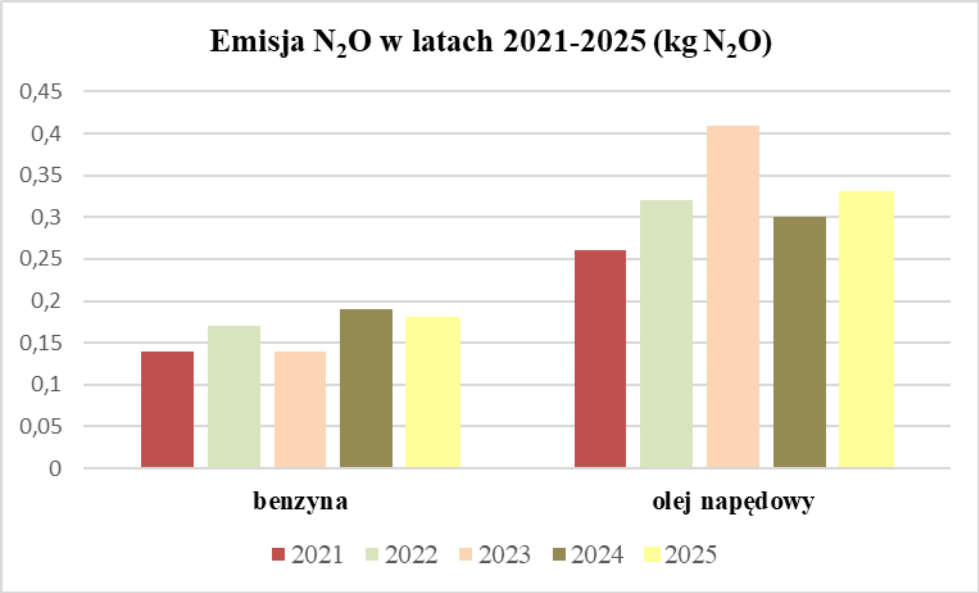
Emisja N_2O w latach 2021-2025 (kg N_2O)
0,45
0,4
0,35
0,3
0,25
0,2
0,15
0,1
0,05
0
benzyna
olej napędowy
2021
2022
2023
2024
2025

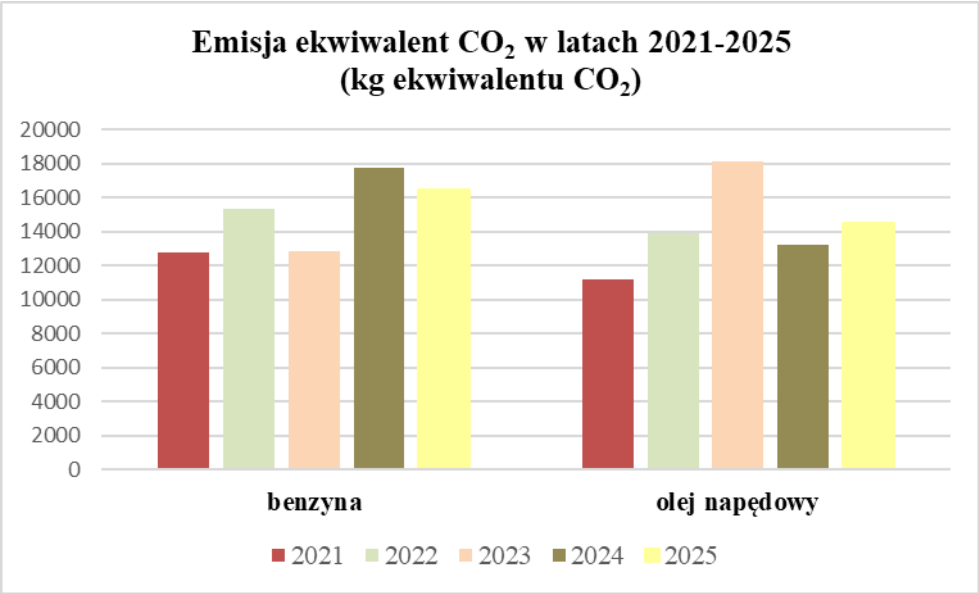
Emisja ekwiwalent CO_2 w latach 2021-2025
(kg ekwiwalentu CO_2)
20000
18000
16000
14000
12000
10000
8000
6000
4000
2000
0
benzyna
olej napędowy
2021
2022
2023
2024
2025

Regionalna Dyrekcja Ochrony Środowiska w Olsztynie użytkuje trzy klimatyzatory (serwerownia, sala konferencyjna w siedzibie głównej w Olsztynie). Klimatyzator w sali konferencyjnej jest użytkowany od czerwca 2021 r. W marcu 2026 r. kupiliśmy nowy klimatyzator do serwerowni. Natomiast klimatyzator dotychczas użytkowany w serwerowni, został przeniesiony do sekretariatu.

Protokołem montażowo-serwisowym z 27.03.2026 r. mamy udokumentowany przegląd okresowy klimatyzatorów (sala konferencyjna i sekretariat), który obejmował czyszczenie i konserwację parownika oraz czyszczenie turbiny.

Klimatyzator w serwerowni:
- rodzaj: typ ścienny – model chłodząco-grzewczy NOXA
- jednostki wewnętrzne: NXRA-ID50BFR-1A
- jednostki zewnętrzne: NXRA-OD50BFR-1A
- czynnik chłodzący – R32

Klimatyzator w sekretariacie:
- rodzaj: typ ścienny – model chłodząco-grzewczy Midea
- jednostki wewnętrzne: AGBP-12NXD0-I
- jednostki zewnętrzne X1BP-12N8D0-O
- czynnik chłodzący – R32

Klimatyzator w sali konferencyjnej:
- rodzaj: typ ścienny – model chłodząco-grzewczy Midea
- jednostki wewnętrzne: MB-09N8D6-1
- jednostki zewnętrzne: MBT-09N8D6-OH
- czynnik chłodzący – R32

Klimatyzatory podlegają okresowym przeglądom (raz w roku). Raport o emisji gazów cieplarnianych składany do Krajowego Ośrodka Bilansowania i Zarządzania Emisjami (KOBiZE) – w przypadku wymiany czynnika chłodzącego.

Użytkowanie gruntów w odniesieniu do różnorodności biologicznej

Główny wskaźnik efektywności środowiskowej dotyczący różnorodności biologicznej (liczba obszarów Natura 2000 posiadająca dokumenty planistyczne do liczby obszarów Natura 2000 w województwie warmińsko-mazurskim).

W województwie warmińsko-mazurskim znajduje się: 16 obszarów specjalnej ochrony ptaków i 47 specjalnych obszarów ochrony siedlisk (w tym jeden proponowany obszary Natura 2000, przekazany do Komisji Europejskiej w celu zatwierdzenia w drodze decyzji wykonawczej – Naterki). Dla zdecydowanej większości tych obszarów, organem opracowującym pzo jest RDOŚ w Olsztynie. Dla części pzo ustanawia w drodze zarządzenia RDOŚ w Bydgoszczy i RDOŚ w Olsztynie lub RDOŚ w Warszawie i RDOŚ w Olsztynie. W przypadku dwóch obszarów – Zalew Wiślany PLB280010 oraz Zalew Wiślany i Mierzeja Wiślana PLH280007, organem odpowiedzialnym za ustanowienie pzo jest Minister Klimatu i Środowiska.

Oznacza to, ze w województwie warmińsko-mazurskim są obecnie 62 obszary, dla których RDOŚ w Olsztynie samodzielnie lub we współpracy z sąsiednimi RDOŚ ustanawia pzo.

Na koniec 2025 r. 52 obszary Natura 2000 z 62, dla których Regionalny Dyrektor jest właściwy do ustanowienia dokumentu planistycznego, posiadały ten dokument. Miernik został zrealizowany na niższym poziomie niż planowano.

W 2025 r. ustanowiono plany zadań ochronnych dla obszarów Natura 2000: Przełomowa Dolina Rzeki Wel PLH280015, Murawy na Poligonie Orzysz PLH280056, Mamerki PLH280004, Sikory Juskie PLH280058 i Kirszniter PLH280059. Ponadto w 2025 r. przeprowadzono konsultacje społeczne dla obszarów Natura 2000: Ostoja Radomno PLH280035, Jezioro Łuknajno PLB280003.

Rok		2021	2022	2023	2024	2025
(A)	**Liczba obszarów Natura 2000 w województwie warmińsko-mazurskim posiadająca dokumenty planistyczne (szt.)**	35	39	44	47	52
(B)	**Liczba obszarów Natura 2000 w województwie warmińsko-mazurskim (szt.)**	56	56	60	60	62
(R)	**Wskaźnik (j. m.)**	**0,625**	**0,7**	**0,73**	**0,78**	**0,84**

Sukcesywna praca nad opracowywaniem planów zadań ochronnych jest dowodem sprawnej i skutecznej działalności na poziomie lokalnym, tj. obszarze województwa warmińsko–mazurskiego. Powyższe działania wskazują na przestrzeni kilku lat, efekty w zakresie ochrony przyrody poprzez objęcie planami zadań ochronnych coraz większej liczby obszarów.

Decyzją z 30.08.2023 r., znak: OLS.WKUZ.GZ.4244.38.2022.MDo Dyrektor Generalny Krajowego Ośrodka Wsparcia Rolnictwa ustanowił prawo trwałego zarządu na rzecz RDOŚ w Olsztynie na nieruchomościach Zasobu Własności Rolnej Skarbu Państwa położonych w województwie warmińsko-mazurskim, w powiecie olsztyńskim, w gminie Świątki, w obrębie Kwiecewo, o łącznej powierzchni 110.69 ha, tj. na dz. nr: 214/1, 214/2, 215, 216, 216/1, 217, 219/12, 561/48. Nieruchomości, stanowiące ostoję lęgową i miejsce występowania licznych gatunków ptaków wodno-błotnych, zostały przekazane w trwały zarząd w celu utrzymania w stanie niepogorszonym przekazywanego obszaru, poprzez podejmowanie przez RDOŚ w Olsztynie działań z zakresu ochrony czynnej. Przekazanie nieruchomości nastąpiło na czas nieoznaczony, bez pobierania opłat z tytułu zarządu.
Działki objęte są obszarowymi formami ochrony przyrody, tj. rezerwatem przyrody „Kwiecewo”, w stosunku do którego obowiązuje zarządzenie Nr 18 Regionalnego Dyrektora Ochrony Środowiska w Olsztynie z dnia 19 maja 2010 r. w sprawie uznania obszaru za rezerwatu przyrody "Kwiecewo" (Dz. Urz. Woj. Warm.-Maz. z 2010 r. Nr 77, poz. 1242) oraz użytkiem ekologicznym „Kwiecewo” w stosunku do którego obowiązuje rozporządzenie Nr 43 Wojewody Warmińsko-Mazurskiego z dnia 28 kwietnia 2008 r. w sprawie ustanowienia użytku ekologicznego "Kwiecewo".
Następnie umową nr WOA.023.14.2024.MH, zawartą 18.03.2024 r. pomiędzy RDOŚ w Olsztynie a Polskim Towarzystwem Ochrony Ptaków (PTOP), przekazano PTOP w użyczenie ww. nieruchomości. Zgodnie z zapisami tej umowy, biorący w użyczenie zobowiązał się korzystać z przedmiotu użyczenia w celach zachowania rozlewiska stanowiącego ostoję lęgową oraz miejsce występowania licznych gatunków ptaków wodno-błotnych. Od chwili fizycznego użyczenia, biorący w użyczenie stał się w pełni za niego odpowiedzialnym i zobowiązał się w czasie trwania umowy ponosić wszelkie koszty bieżącej eksploatacji użyczonej rzeczy. Umowę zawarto na czas określony, tj. do 16 lutego 2034 r.

Minimalizowanie wpływu na środowisko dojazdów do pracy i podróży służbowych
Zachęcamy pracowników do zmiany zachowań w zakresie dojazdu do pracy na bardziej ekologiczne. W tym celu pod siedzibą organizacji (Olsztyn) zostały ustawione stojaki na rowery, które są wykorzystywane głównie w okresie wiosenno-letnim (sprzyjające warunki atmosferyczne). Część pracowników korzysta z transportu publicznego lub efektywnie korzysta z samochodów, unikając przejazdów jednoosobowych (wspólne przejazdy samochodem pracowników, tzw. car-pooling).
Planując podróże służbowe w celu prowadzenia wizji terenowych, uwzględniamy konieczność ich łączenia (oględziny kilku miejsc na trasie podróży zmniejsza konieczność zwielokrotniania wyjazdów). Powszechnie korzystamy także z transportu kolejowego odbywając podróże służbowe. Posiadamy sprzęt do wideokonferencji, który jest dostępny dla wszystkich pracowników i wykorzystywany (brak konieczności dojazdu np. do miejsca konferencji).

Minimalizowanie wpływu na środowisko organizacji zebrań i imprez
Organizując zebrania, konferencje lub szkolenia uwzględniamy kryteria środowiskowe przy wyborze miejsca, w którym odbędzie się planowane wydarzenie (strategiczne miejscowości województwa – łatwy dojazd transportem publicznym). Ograniczamy ilość gadżetów i zestawów dla uczestników konferencji (np. ulotki, identyfikatory, brak drukowanych materiałów – dostępne w wersji elektronicznej do pobrania). Wybieramy usługodawców, którzy świadczą usługi bez używania jednorazowych talerzy, kubków i sztućców z tworzywa sztucznego.

System zarządzania bezpieczeństwem informacji
RDOŚ w Olsztynie wdrożyła systemu zarządzania bezpieczeństwem informacji (SZBI), zgodnego z ustawą z 17 lutego 2005 r. o *informatyzacji działalności podmiotów realizujących zadania publiczne* oraz normą PN-ISO/IEC 27001. Wdrożenie SZBI obejmowało 14 obszarów mających wpływ na bezpieczeństwo organizacji a mianowicie: organizację bezpieczeństwa informacji, bezpieczeństwo zasobów ludzkich, zarządzanie aktywami, kontrolę dostępu, kryptografię, bezpieczeństwo fizyczne i środowiskowe, bezpieczną eksploatację i komunikację, pozyskiwanie, rozwój i utrzymanie systemów, relacje z dostawcami, zarządzanie incydentami związanymi z bezpieczeństwem informacji, aspekty bezpieczeństwa w zarządzaniu ciągłością działania oraz zgodność z wymaganiami prawnymi i własnymi standardami.
Zarządzeniem z 30 maja 2025 r. wprowadziliśmy dokumentację systemu zarzadzania bezpieczeństwem informacji w RDOŚ w Olsztynie.

8. Komunikacja wewnętrzna i zewnętrzna

RDOŚ w Olsztynie dokłada starań, aby w sposób efektywny prowadzić komunikację skierowaną zarówno do interesariuszy wewnątrz organizacji, jak i na zewnątrz.

Wszyscy pracownicy urzędu mają zapewniony dostęp do systemu informacji prawnej Lex oraz informacji o najnowszych zmianach w prawie, wyrokach sądowych, trwających pracach legislacyjnych w zakresie kompetencji RDOŚ w Olsztynie. Funkcjonują skuteczne narzędzia przekazywania ważnych informacji w obrębie całej struktury organizacyjnej, takie jak poczta elektroniczna, dysk wspólny, spotkania. System komunikacji wewnętrznej ma na celu skuteczne przekazywanie pracownikom informacji dotyczących celów urzędu, sposobu jego funkcjonowania, ról, zadań i odpowiedzialności. Pracownicy otrzymują informację pozwalającą im określić, w jaki sposób realizacja ich obowiązków wpływa na realizację celów RDOŚ w Olsztynie, jakie są ich zadania i odpowiedzialności w zakresie utrzymania

zgodności z wymaganiami systemu zarzadzania środowiskowego. Kierownictwo RDOŚ w Olsztynie otrzymuje informacje o stanie realizacji zadań, ryzykach i działaniach podjętych dla ich minimalizowania, jak również na bieżąco informuje kierowników komórek organizacyjnych o planach, nowych inicjatywach i kluczowych zdarzeniach (np. podczas narad z naczelnikami). Pracownicy są angażowani w procesy związane z doskonaleniem i utrzymaniem systemu zarządzania środowiskowego na różnych etapach i poziomach funkcjonowania systemu. W skład zespołu ds. EMAS wchodzą przedstawiciele wszystkich wydziałów mieszczących się w siedzibie głównej w Olsztynie i między innymi za ich pośrednictwem komórki organizacji uczestniczą w realizowanych zadaniach, wymianie informacji.

RDOŚ w Olsztynie rozwija otwarte i skuteczne kanały komunikacji z klientami, dostawcami, usługodawcami, ekspertami i innymi interesariuszami. Wśród kanałów komunikacji można wymienić serwis internetowy urzędu, w tym Biuletyn Informacji Publicznej oraz publicznie dostępny wykaz danych o dokumentach zawierających informacje o środowisku i jego ochronie, które są na bieżąco aktualizowane. W przypadku tematów trudnych, konfliktowych, wymagających wyjaśnienia urząd organizuje spotkania i konsultacje, rozprawy administracyjne, które są dobrą formą otwartej komunikacji.
Przejrzyste zasady prowadzenia tzw. udziału społeczeństwa w ramach postępowań administracyjnych pozwalają każdemu zainteresowanemu na złożenie uwag i wniosków, które poddawane są analizie. Wszelkie skargi, sugestie, wnioski, zapytania i interpelacje poselskie i senatorskie są niezwłocznie przekazywane odpowiednim komórkom organizacyjnym w celu udzielenia odpowiedzi.

Bieżąca współpraca z mediami pozwala na zwiększanie wiedzy na temat roli RDOŚ w Olsztynie w ochronie środowiska województwa warmińsko-mazurskiego. Stanowi ważny element działalności edukacyjno-informacyjnej urzędu.

RDOŚ w Olsztynie prowadzi działania edukacyjno-informacyjne, organizując konferencje i szkolenia oraz biorąc udział w wydarzeniach tego typu organizowanych przez inne jednostki. Urząd wydaje publikacje (albumy, ulotki), prezentacje multimedialne, udostępniając je szerokiemu gronu zainteresowanych.

Agata Moździerz w Porannych Pytaniach Radia Olsztyn
Gościem Aleksandry Skrago w Porannych Pytaniach Radia Olsztyn była Agata Moździerz, Regionalny Dyrektor Ochrony Środowiska w Olsztynie.
W audycji poruszono temat powołania nowych rezerwatów przyrody w ramach inicjatywy „100 rezerwatów na 100-lecie Lasów Państwowych”. Rozmowa dotyczyła także populacji bobrów i wilków na Warmii i Mazurach oraz budowy farm fotowoltaicznych.

(Fot. Radio Olsztyn)

Szacowanie szkód wyrządzonych przez gatunki chronione – spotkanie z mieszkańcami obszarów wiejskich

Kiedy należy zgłosić szkodę? W jaki sposób naliczana jest wysokość należnego odszkodowania? – to jedno z głównych zagadnień poruszonych podczas seminarium z udziałem Zastępcy Regionalnego Dyrektora Ochrony Środowiska w Olsztynie.

Podczas wydarzenia, które odbyło się 29 stycznia 2025 r., Aleksandra Krzysztoń-Rzodkiewicz Zastępca Regionalnego Dyrektora Ochrony Środowiska w Olsztynie przedstawiła zasady ubiegania się o odszkodowania za szkody wyrządzone przez gatunki chronione, przede wszystkim przez bobry i wilki. Szczegółowo omówiła sposoby składania wniosku, obowiązujące terminy, procedurę prowadzenia oględzin oraz wszystkie aspekty, uwzględniane przy ocenie rozmiaru wyrządzonej szkody.

Część spotkania była poświęcona metodom zabezpieczania zwierząt gospodarskich przed atakami wilków oraz rozwiązaniom ograniczającym szkody powodowane przez bobry.

Seminarium zostało zorganizowane przez Warmińsko-Mazurski Ośrodek Doradztwa Rolniczego, a jego celem było przedstawienie rolnikom i mieszkańcom obszarów wiejskich praktycznych aspektów procesu szacowania szkód, procedur administracyjnych oraz roli ekspertów w określaniu wysokości strat.

(Fot. Warmińsko-Mazurski Ośrodek Doradztwa Rolniczego w Olsztynie)

Wiosenna migracja płazów – spotkanie

Jak zachowują się płazy podczas migracji? Jak postępować, gdy chcemy udzielić im pomocy ? – spotkanie z udziałem przedstawicielki Regionalnej Dyrekcji Ochrony Środowiska w Olsztynie, które odbyło się 13 marca 2025 r.

W trakcie wiosennych wędrówek płazów dochodzi do masowego ginięcia tych zwierząt na drogach przecinających ich szlaki migracyjne. Dotyczy to zwłaszcza okresu migracji wiosennej, odbywającej się z miejsc zimowego spoczynku (lasów, pól, zadrzewień, wąwozów) do miejsc rozrodu, tj. zbiorników wodnych. W tym okresie, trwającym przez kilka tygodni (od połowy marca do początku maja, z nasileniem migracji na przełomie marca i kwietnia), notowana jest najwyższa śmiertelność wśród płazów.

Można jednak ograniczyć śmiertelność przedstawicieli tej gromady zwierząt, podejmując działania zaradcze. Aby jednak rozważnie pomagać, warto zapoznać się z podstawą wiedzą na temat systematyki, budowy ciała i trybu życia płazów występujących na Warmii.

Podczas spotkania przedstawicielka RDOŚ w Olsztynie omówiła m.in. następujące zagadnienia:

- gatunki płazów, które możemy spotkać w Olsztynie i w jego najbliższej okolicy,
- zachowania płazów w trakcie migracji,
- postępowanie z płazami w przypadku udzielania im pomocy,
- prawne aspekty ochrony płazów.

(Fot. RDOŚ w Olsztynie)

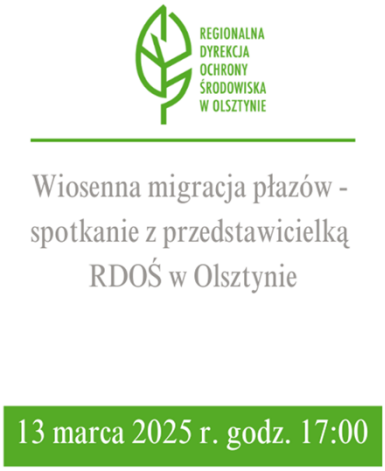

RDOŚ w Olsztynie na Warmińsko-Mazurskim Samorządowym Forum Ochrony Środowiska

18 marca 2025 r. odbyło się po raz pierwszy Warmińsko-Mazurskie Samorządowe Forum Ochrony Środowiska, zorganizowane przez Wojewodę Warmińsko-Mazurskiego oraz Związek Gmin Warmińsko-Mazurskich.

Forum koncentrowało się na kluczowych zagadnieniach dotyczących ochrony środowiska, z uwzględnieniem specyfiki regionu. Uczestnicy wydarzenia - przedstawiciele większości lokalnych samorządów - rozmawiali o potrzebach zrównoważonego rozwoju województwa i wyzwaniach, z którymi mierzą się na co dzień.

Podczas wydarzenia głos zabrała Agata Moździerz – Regionalny Dyrektor Ochrony Środowiska w Olsztynie, podkreślając wagę spotkania i istotę współpracy administracji samorządowej i rządowej w sprawach związanych z ochroną środowiska.

Z dużym zainteresowaniem spotkało się wystąpienie Aleksandry Krzysztoń-Rzodkiewicz – Zastępcy Regionalnego Dyrektora Ochrony Środowiska w Olsztynie, która opowiedziała o obecności wilków w regionie. Przekonywała samorządowców, że powinni postawić na

edukowanie lokalnych społeczności i starannie dokumentować ewentualne przypadki pojawiania się wilków. - *Możliwe jest uzyskanie zgody na płoszenie wilków, gdy w realny sposób stwarzają zagrożenie we wsiach lub miastach. Abyśmy jednak ją wydali, musimy przede wszystkim mieć pewność, że mamy do czynienia z wilkami. Niezwykle ważne są zatem zdjęcia lub filmy dokumentujące zdarzenie pojawienia się wilka* - podkreśliła.
Uczestnicy forum mieli także okazję wysłuchać prelekcji przedstawicieli Regionalnej Dyrekcji Ochrony Środowiska w Olsztynie, poświęconych inwazyjnym gatunkom obcym oraz pomocy zwierzętom dziko żyjącym. Rozmawiali także o adaptacji do zmian klimatu, odpowiednim zarządzaniu odpadami i możliwości finansowania działań proekologicznych.

(Fot. RDOŚ w Olsztynie)

Noc muzeów ... nocne spotkanie z nietoperzami
Każdego roku Europejska Noc Muzeów to wyjątkowa okazja, żeby zwiedzić muzea z nieco innej perspektywy, niż codziennie - w sobotę 17 maja 2025 r. zaprosiliśmy do Muzeum Przyrody w Olsztynie na nocne spotkanie z nietoperzami.
Podczas spotkania Paweł Janczyk z RDOŚ w Olsztynie opowiedział o biologii i zwyczajach nietoperzy oraz właściwych sposobach zachowania się w sytuacji spotkania tych ssaków. Część prelekcji została także poświęcona działaniom, które podejmujemy, aby chronić te zwierzęta.

(Fot. RDOŚ w Olsztynie)

Wariant C budowy drogi S16 Mrągowo-Orzysz-Ełk - zaktualizowany raport o oddziaływaniu na środowisko

Wychodząc naprzeciw dużemu zainteresowaniu postępowaniem w sprawie budowy drogi ekspresowej S16 na odcinku Mrągowo-Orzysz-Ełk, Regionalny Dyrektor Ochrony Środowiska w Olsztynie upublicznił treść zaktualizowanego - w zakresie wariantu C - raportu o oddziaływaniu ww. przedsięwzięcia na środowisko. Dzięki temu wszyscy zainteresowani mieli możliwość zapoznania się z jego treścią, bez konieczności składania odrębnego wniosku.

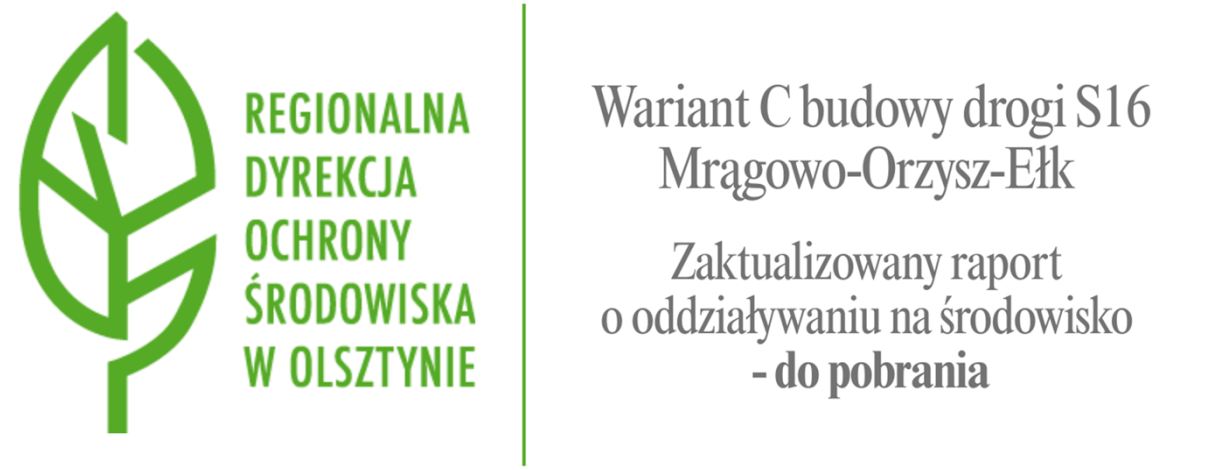

(Fot. RDOŚ w Olsztynie)

„Serce dla Lasu" - wyróżnienie dla Agaty Moździerz Regionalnego Dyrektora Ochrony Środowiska w Olsztynie

Adam Czajkowski Dyrektor Regionalnej Dyrekcji Lasów Państwowych w Olsztynie wręczył Agacie Moździerz Regionalnemu Dyrektorowi Ochrony Środowiska w Olsztynie statuetkę „Serce dla Lasu".

Statuetka trafia do osób i instytucji, które w szczególny sposób wspierają ideę polskiego leśnictwa oraz ochrony przyrody.

(Fot. RDLP w Olsztynie)

„Za zasługi dla Parku Krajobrazowego Wysoczyzny Elbląskiej" - wyróżnienie dla Regionalnej Dyrekcji Ochrony Środowiska w Olsztynie

17 października 2025 r. odbyła się konferencja jubileuszowa, podczas której świętowano czterdzieści lat działalności Parku Krajobrazowego Wysoczyzny Elbląskiej – instytucji, która od 1985 roku chroni przyrodę, krajobraz i dziedzictwo kulturowe regionu. Był to wyjątkowy dzień pełen wspomnień, emocji i wdzięczności.

Podczas wydarzenia uhonorowano osoby i instytucje, które w sposób szczególny przyczyniły się do rozwoju Parku, ochrony przyrody oraz promocji Wysoczyzny Elbląskiej. Medale przyznano w kilku kategoriach. W kategorii *Ochrona przyrody* medal otrzymała Regionalna Dyrekcja Ochrony Środowiska w Olsztynie za współpracę w zakresie zachowania cennych gatunków roślin i zwierząt oraz unikalnych ekosystemów Wysoczyzny Elbląskiej.

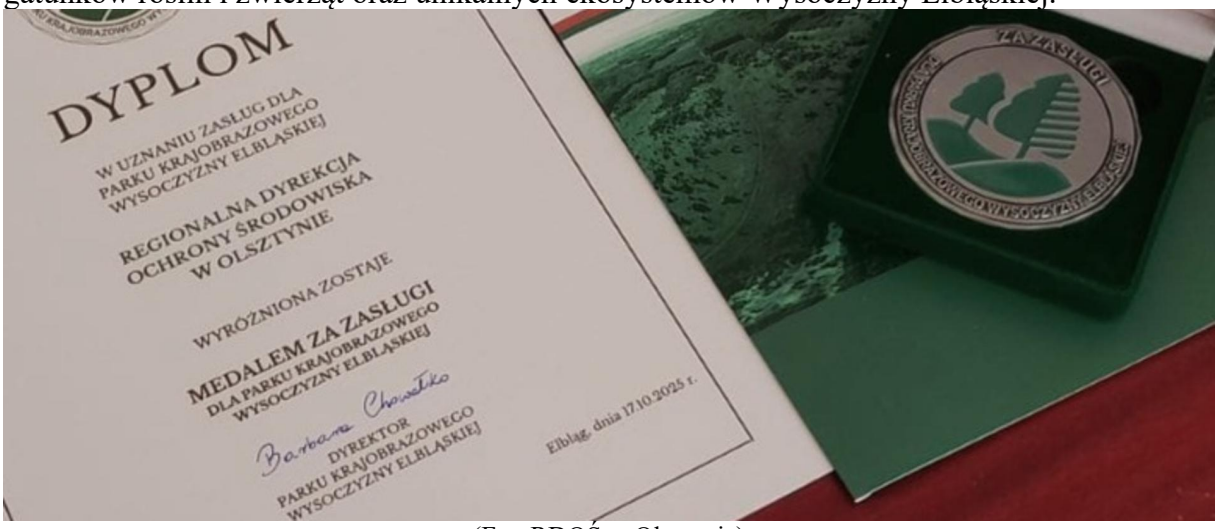

(Fot. RDOŚ w Olsztynie)

Studenci Uniwersytetu Warmińsko-Mazurskiego z wizytą w RDOŚ w Olsztynie

Kolejne spotkanie ze studentami Uniwersytetu Warmińsko-Mazurskiego w Olsztynie. Wizyta w RDOŚ w Olsztynie to znakomita okazja, by przekonać się, jak kwestia ochrona środowiska wygląda z perspektywy jednego z najważniejszych urzędów w regionie.

Grupę studentów, pod opieką dr. hab. Piotra Dynowskiego, przywitała Marta Harhaj, Naczelnik Wydziału Ocen Oddziaływania na Środowisko. Podczas swojego wystąpienia podkreśliła znaczenie instytucji w kreowaniu zrównoważonego rozwoju województwa warmińsko-mazurskiego. Przedstawiła podstawy prawne, metodologię oraz praktyczny przebieg procedury oceny oddziaływania na środowisko (ooś), która jest kluczowym narzędziem w procesie planowana i realizacji przedsięwzięć mogących znacząco oddziaływać na środowisko.

9. Informacja o walidacji i weryfikacji

W dniach 13-16 lipca 2026 r. została przeprowadzona ponowna weryfikacja całego systemu zarządzania środowiskowego w celu odnowienia rejestracji w systemie EMAS.

10. Oświadczenie weryfikatora

Regionalna Dyrekcja Ochrony Środowiska w Olsztynie została zarejestrowana w rejestrze EMAS. Poniżej znajduje się oświadczenie weryfikatora środowiskowego z 22 lipca 2026 r. uzyskane w następstwie przeprowadzonych czynności weryfikacyjnych i walidacyjnych.

PRS 1936

OŚWIADCZENIE WERYFIKATORA ŚRODOWISKOWEGO W SPRAWIE CZYNNOŚCI WERYFIKACYJNYCH I WALIDACYJNYCH

Biuro Certyfikacji Systemów Zarządzania Polskiego Rejestru Statków S.A. o numerze rejestracji weryfikatora środowiskowego EMAS nr PL-V-0006 akredytowane w odniesieniu do zakresu **84** (kod NACE 2.1) oświadcza, że przeprowadziło weryfikację, czy cała Organizacja, o której mowa w deklaracji środowiskowej Organizacji:

Regionalna Dyrekcja Ochrony Środowiska w Olsztynie

Adres: ul. Dworcowa 60, 10-437 Olsztyn

o nr rejestracji: **PL 2.28-002-73**

spełnia wszystkie wymogi Rozporządzenia Parlamentu Europejskiego i Rady (WE) nr 1221/2009 z dnia 25 listopada 2009r. dotyczące dobrowolnego udziału organizacji w systemie ekozarządzania i audytu we Wspólnocie (EMAS).
Podpisując niniejszą deklarację oświadczam, że:
- weryfikacja i walidacja zostały przeprowadzone w pełnej zgodności z wymogami rozporządzenia (WE) nr 1221/2009,
- wyniki weryfikacji i walidacji potwierdzają, że nie ma dowodów na brak zgodności z mającymi zastosowanie wymaganiami prawnymi dotyczącymi środowiska,
- dane i informacje zawarte w deklaracji środowiskowej Organizacji dają rzetelny, wiarygodny i prawdziwy obraz całej działalności Organizacji w zakresie podanym w deklaracji środowiskowej.

Niniejszy dokument nie jest równoważny z rejestracją w EMAS. Rejestracja w EMAS może być dokonana wyłącznie przez organ właściwy na mocy rozporządzenia (WE) nr 1221/2009. Niniejszego dokumentu nie należy wykorzystywać jako oddzielnej informacji udostępnianej do wiadomości publicznej.

Data wydania oświadczenia: **22.07.2026**

Miejsce wydania oświadczenia: **Gdańsk**

PCA Polskie Centrum Akredytacji – Weryfikacja EMAS
PL-V-0006

Przemysław Gałka
Dyrektor Pionu Certyfikacji PRS S.A.

Oświadczenie weryfikatora EMAS 20260811