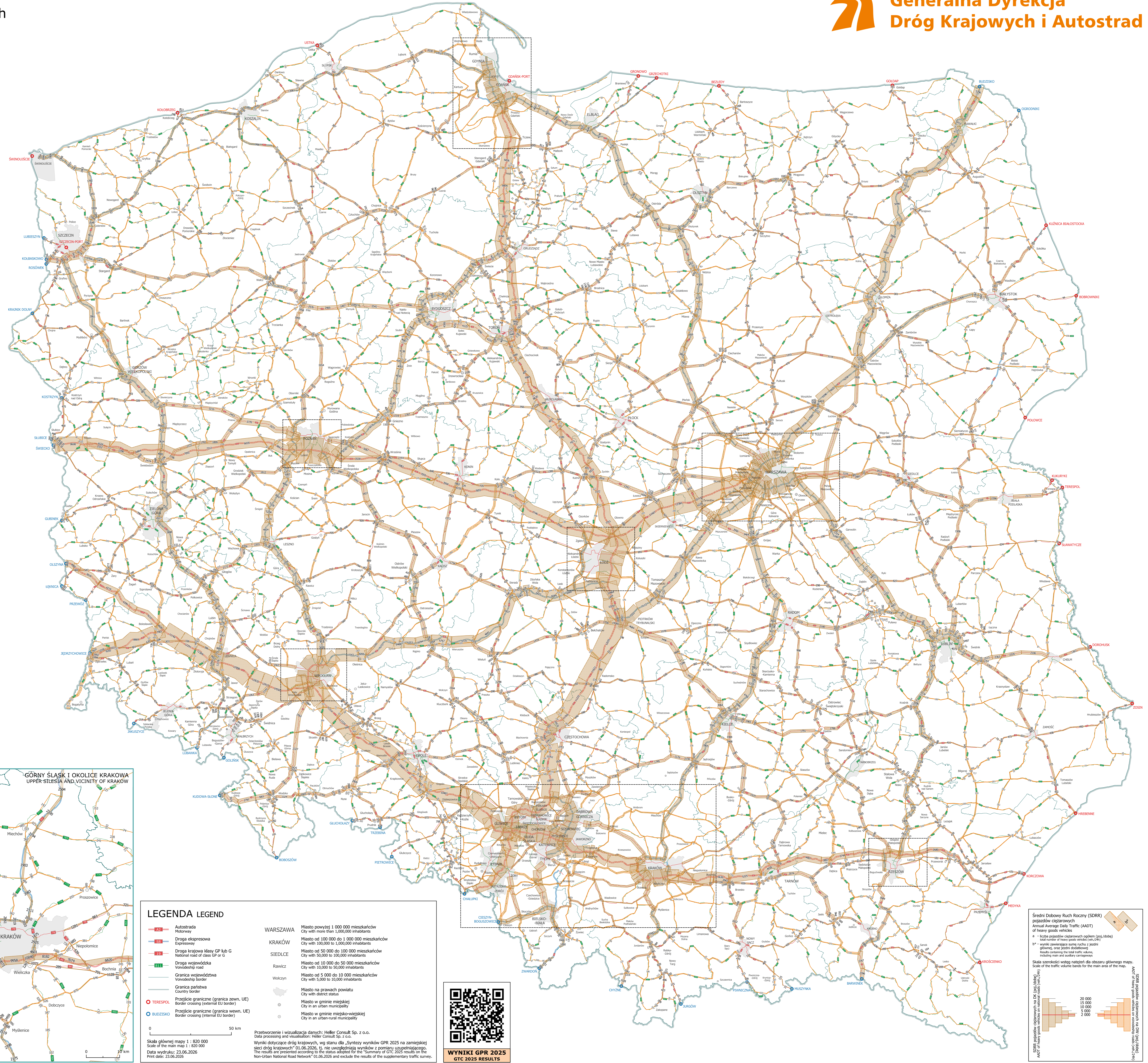
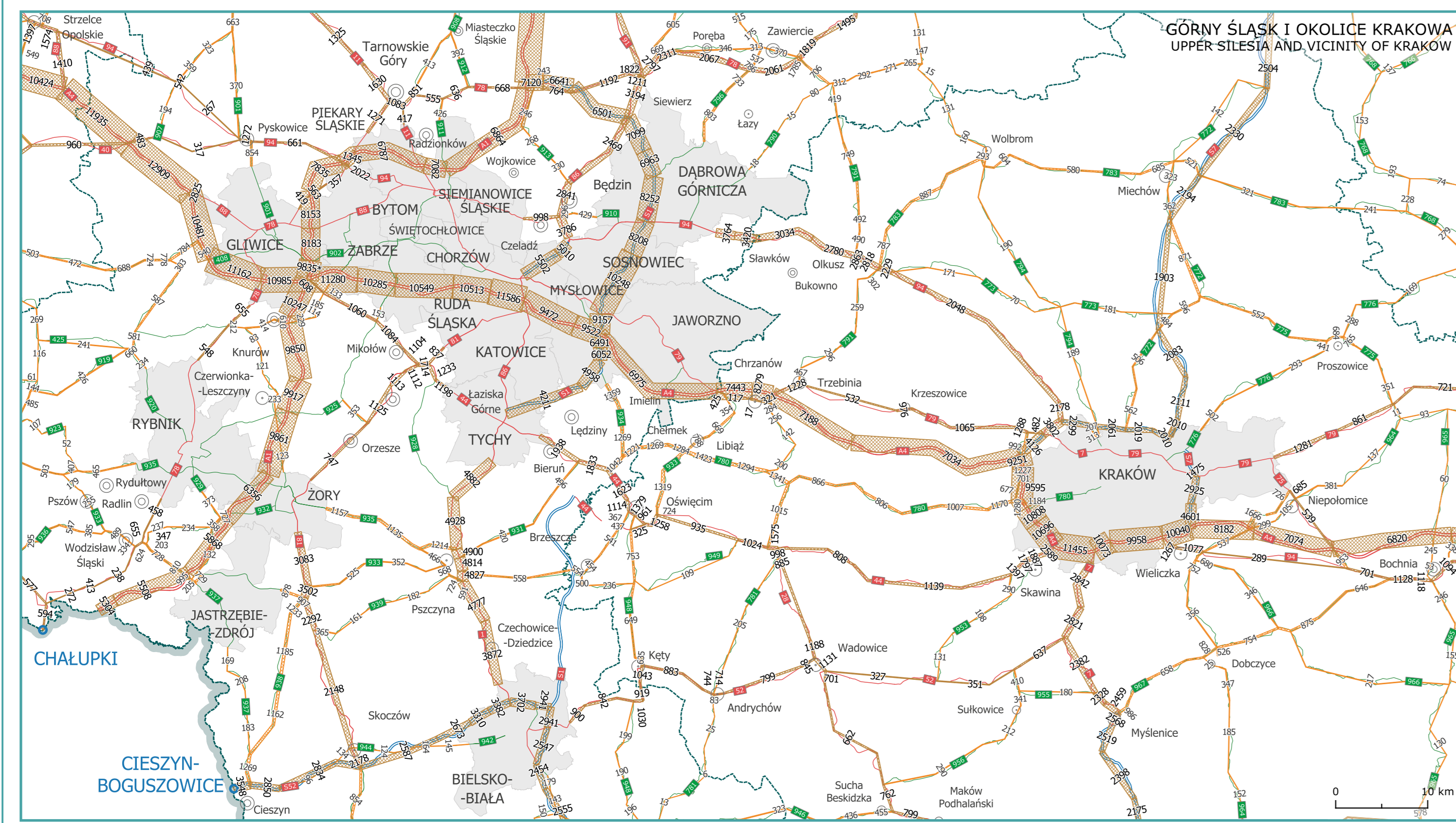
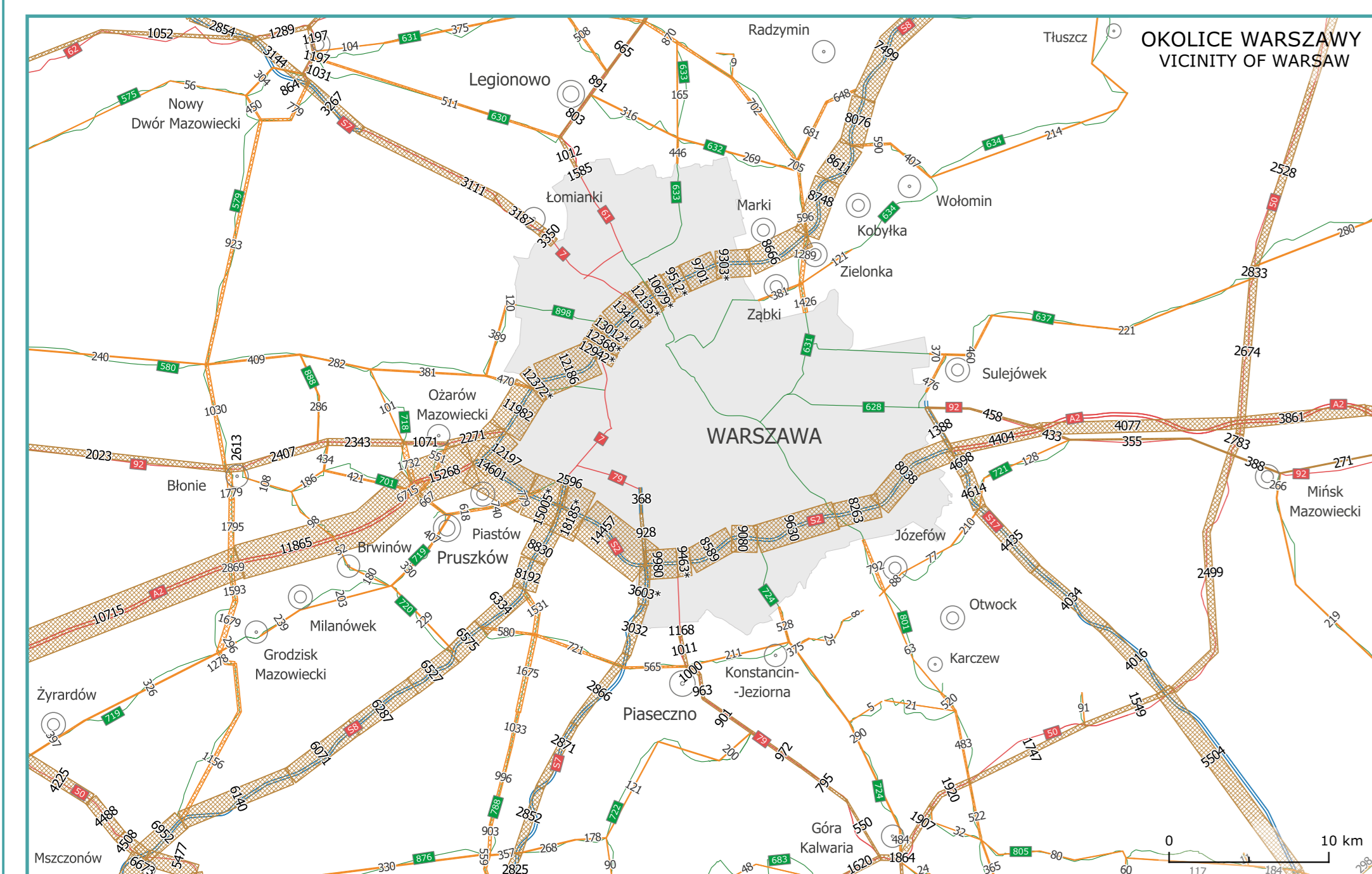
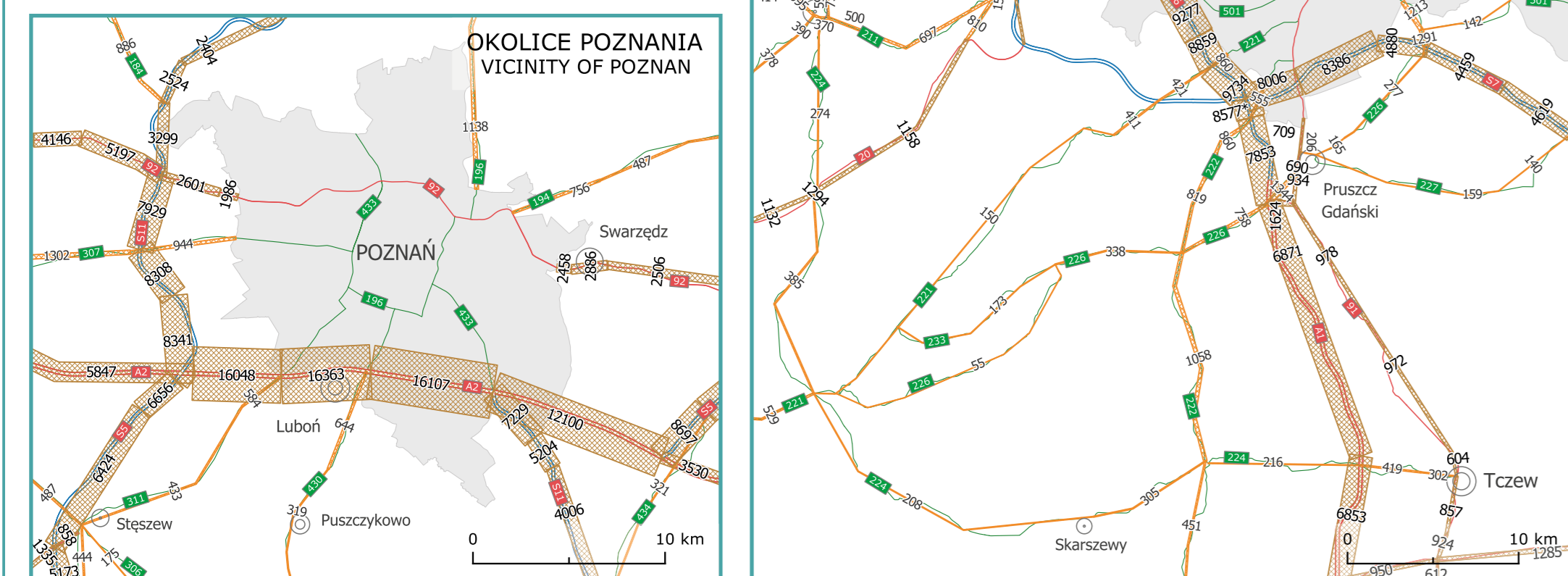
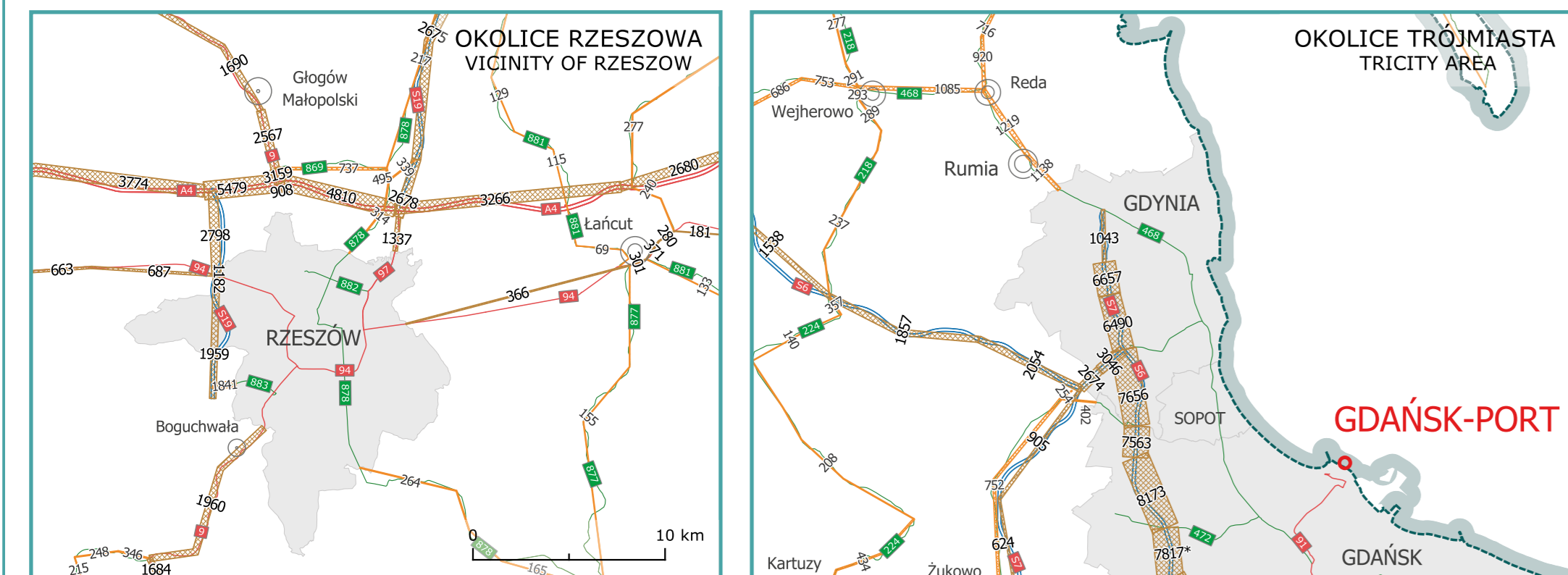
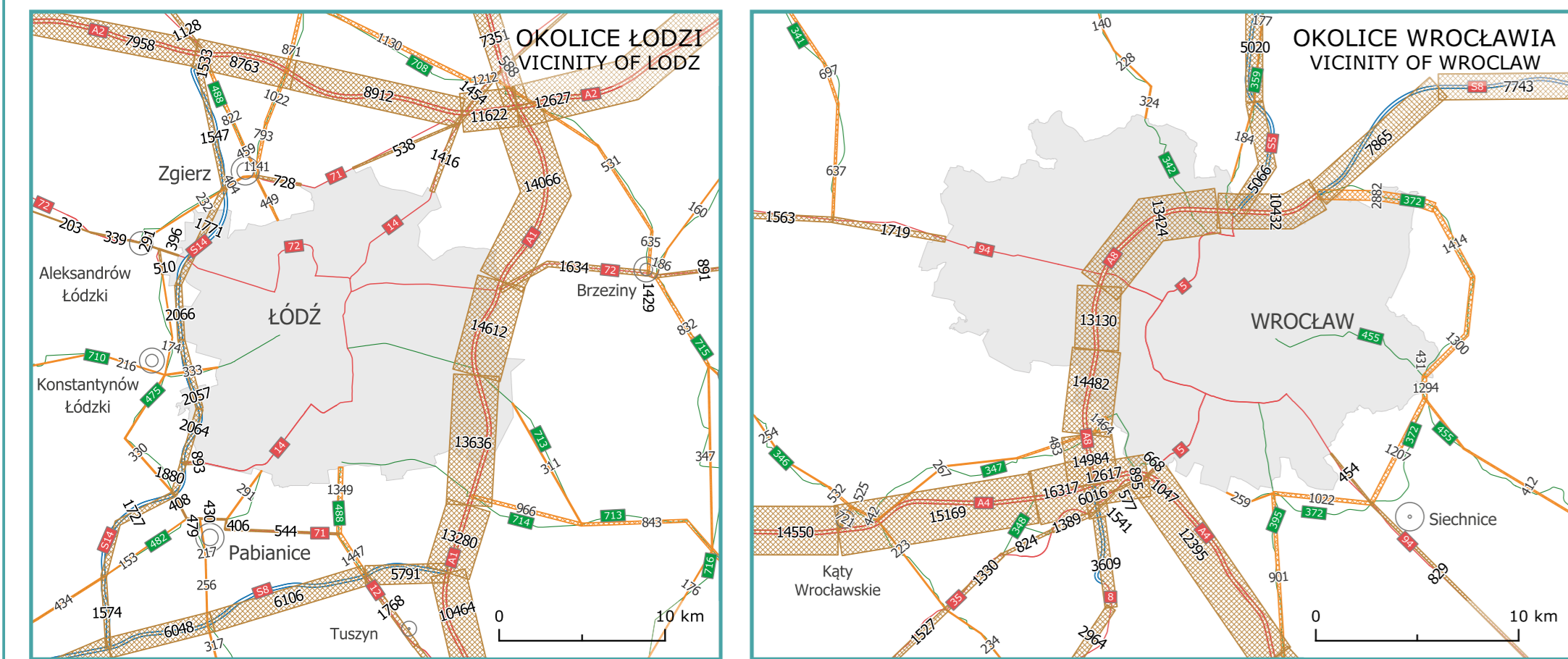


GENERALNY POMIAR RUCHU 2025
Średni Dobowy Ruch Roczny (SDRR) pojazdów ciężarowych
GENERAL TRAFFIC CENSUS 2025
ANNUAL AVERAGE DAILY TRAFFIC (AADT) of heavy goods vehicles



LEGENDA / LEGEND

- Autostada / Motorway
- Druga ekspresowa / Expressway
- Druga krajowa klasy GP lub G / National road of class GP or G
- Druga wojewódzka / Voivodeship road
- Granica województwa / Voivodeship border
- Granica państwa / Country border
- Przebieg graniczny (granica zewn. UE) / Border crossing (external EU border)
- Przebieg graniczny (granica wewn. UE) / Border crossing (internal EU border)

WARSAWA Miasto powyżej 1 000 000 mieszkańców / City with more than 1,000,000 inhabitants

KRAKÓW Miasto od 100 000 do 1 000 000 mieszkańców / City with 100,000 to 1,000,000 inhabitants

SIEDLCE Miasto od 50 000 do 100 000 mieszkańców / City with 50,000 to 100,000 inhabitants

RAWICZ Miasto od 10 000 do 50 000 mieszkańców / City with 10,000 to 50,000 inhabitants

WIELICHA Miasto od 5 000 do 10 000 mieszkańców / City with 5,000 to 10,000 inhabitants

WILCZYŃ Miasto na prawach powiatu / City with district status

WILCZYŃ Miasto w gminie miejskiej / City in an urban municipality

WILCZYŃ Miasto w gminie miejsko-wiejskiej / City in an urban-rural municipality

Przetworzenie i wizualizacja danych: Heller Consult Sp. z o.o.
 Scale of the main map: 1 : 820 000
 Scale of the inset maps: 1 : 820 000
 Data wydruku: 23.06.2026
 Print date: 23.06.2026

Wyniki dotyczące dróg krajowych, wg stanu dla „Syntezy wyników GPR 2025 na zamiejsczej sieci dróg krajowych” 01.06.2026. tj. nie uwzględnia wyników z pomiaru uzupełniającego. The results are presented according to the status adopted for the „Summary of GTC 2025 results on the Non-Urban National Road Network” 01.06.2026 and exclude the results of the supplementary traffic survey.



Średni Dobowy Ruch Roczny (SDRR) pojazdów ciężarowych
Annual Average Daily Traffic (AADT) of heavy goods vehicles

• Liczba pojazdów ciężarowych (SDRR/0000) / Number of heavy goods vehicles (AADT/0000)

• Wzrost / Increase

• Spadek / Decrease

Skala symboliki wloty natężenia dla obszaru głównego mapy. / Scale of the traffic volume boxes for the main area of the map.

0 20 000 10 000 5 000 2 000