







POMORSKI URZĄD WOJEWÓDZKI W GDAŃSKU
 WYDZIAŁ INFRASTRUKTURY
 Załącznik nr 1 ark. 2
 do decyzji Wojewody Pomorskiego
 nr WI-V.747.5.10.2026.EB

Oś linii 110 kV Tuchola
 Chojnice Kościerska

załącznik nr 1	ark. nr 2	skala 1:500	dz. nr: 375, 374	obręb: Pawłówek	gmina: Chojnice
	granice terenu objętego wnioskiem				
	obszar, w stosunku do którego decyzja o ustaleniu lokalizacji strategicznej inwestycji w zakresie sieci przesyłowej ma wywołać skutek, o którym mowa w art. 22 ust. 1 – na czas nieokreślony – powierzchnia obszaru w granicach działki nr: 375 wynosi 47m ² , 374 wynosi 51m ²				
	obszar, w stosunku do którego decyzja o ustaleniu lokalizacji strategicznej inwestycji w zakresie sieci przesyłowej ma wywołać skutek, o którym mowa w art. 22 ust. 1 – na czas określony (od dnia wydania decyzji do dnia 31.12.2027) – powierzchnia obszaru w granicach działki nr: 375 wynosi 155m ² , 374 wynosi 149m ²				
	oś linii 0,4 kV				
	projektowany słup linii 0,4 kV				
	istniejący odcinek linii 0,4 kV przeznaczony do demontażu				