Wyniesienie w skali 1:1000

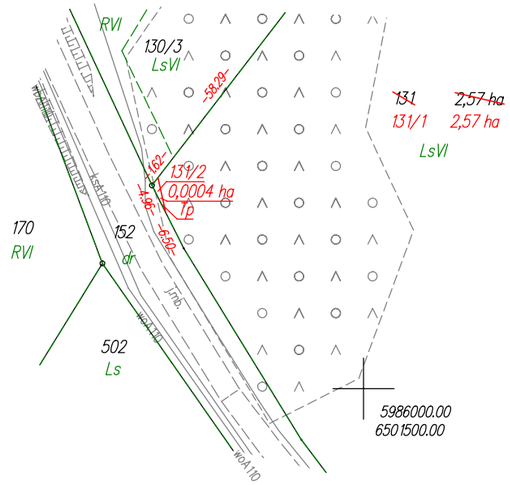

POMORSKI URZĄD WOJEWÓDZKI W GDAŃSKU

WYDZIAŁ INFRASTRUKTURY

Załącznik nr 2 ark. 74
do decyzji Wojewody Pomorskiego
nr WI-V.747.1.1.2025.EB

Małgorzata Cymerys

Elektronicznie podpisany przez Małgorzata Cymerys
Data: 2025.10.30 09:26:55 +01'00'

Skala 1:5000

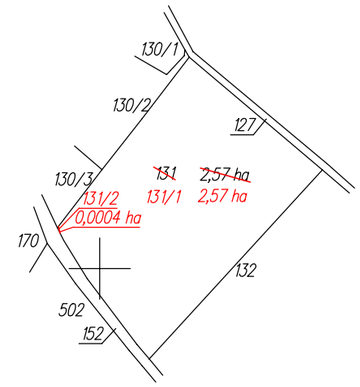

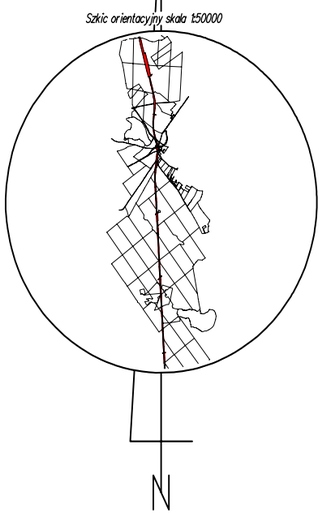

WYKAZ ZMIAN GRUNTOWYCH

STAN DOTYCHCZASOWY							Nomenklatura prawna	STAN NOWY					
Nr jedn. rejestr.	Numer działki	Rodzaj użytku i klasa			Powierzchnia ha			Numer działki	Rodzaj użytku i klasa			Powierzchnia ha	
		OFU	OZU	OZK	użytku i klas	działki			OFU	OZU	OZK	użytku i klas	działki
G.6	131	Ls	Ls	VI	2,57	**2,57**	GD1E/00003077/2	131/1	Ls	Ls	VI	2,57	**2,57**
								131/2	Tp			0,0004	**0,0004**
				Razem	**2,57**	**2,57**					**Razem**	**2,57**	**2,57**

Powierzchnia działki nr 131/1 po podziale została obliczona przez różnicę

Poświadcza się, że niniejszy dokument został opracowany w wyniku prac, których rezultaty zawiera operat techniczny wpisany do ewidencji materiałów państwowego zasobu geodezyjnego i kartograficznego.	
Nazwa organu prowadzącego państwowy zasób geodezyjny i kartograficzny	STAROSTA KOŚCIERSKI
Identyfikator ewidencyjny operatu technicznego	P.2206.2025.183
Data przyjęcia operatu technicznego do zasobu	2025-01-20
Imię, nazwisko i podpis osoby reprezentującej organ	Krzysztof Myszk

Krzysztof Myszk

Elektronicznie podpisany przez Krzysztof Myszk
Data: 2025.01.20 14:59:29 +01'00'

woj.: pomorskie
powiat: kościerski
Jedn. Ewid.: 220608_2 Stara Kiszewa
obręb: 0014 Olpuch
działka nr: 131
Adres: Olpuch
ID zgł: 6640.207.2021

MAPA Z PROJEKTEM PODZIAŁU NIERUCHOMOŚCI

opracowana w trybie przepisów ustawy o gospodarce nieruchomościami z dn. 21 sierpnia 1997r. (Dz. U z 2024r. poz 1145 z późn. zm.) oraz ustawy o transporcie kolejowym z dn. 28 marca 2003r. (Dz. U z 2024r. poz 697, 731 z późn. zm.)

SKALA 1:5000

Wykazane na mapie granice nieruchomości podlegającej podziałowi są zgodne z danymi ewidencyjnymi.

Wykonawca:

MGGP GRUPA MGGP

ul. Kaczkowskiego 6, 33-100 Tarnów
NIP: 7342480395
Data: 12.12.2024

GEODETA
mgr inż. Emil Rutkowski
upr. zaw. 23524

Kierownik pracy geodezyjnej:
Geodeta Uprawniony
mgr inż. Emil Rutkowski
Nr upr. 23524

Signed by / Podpisano przez
EMIL RUTKOWSKI
Date / Data:
2024-12-21 16:11