

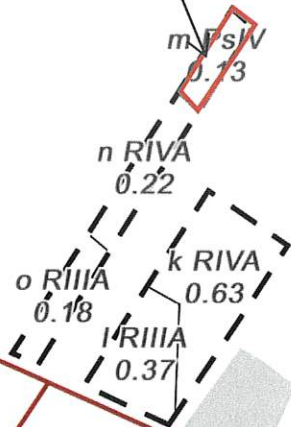


Nadleśnictwo Białogard
Stan na 20-05-2026



Skala 1:5000
0 50 100 m

Dz. nr 340/2 obręb 0040 Borzysław, gm. Tychowo.
Oddział 607 - m -00 leśnictwo Modrolas



Borzysław

j PsIV 99
0-22

p
0-17

Legenda:

- | | |
|-----------------|--------------|
| Rzeki | Rowy |
| Inne | Wydzielenia |
| Droga leśna | Oddziały |
| Koleje | Nadleśnictwa |
| Droga publiczna | Leśnictwa |
| Droga inna | Miejscowość |

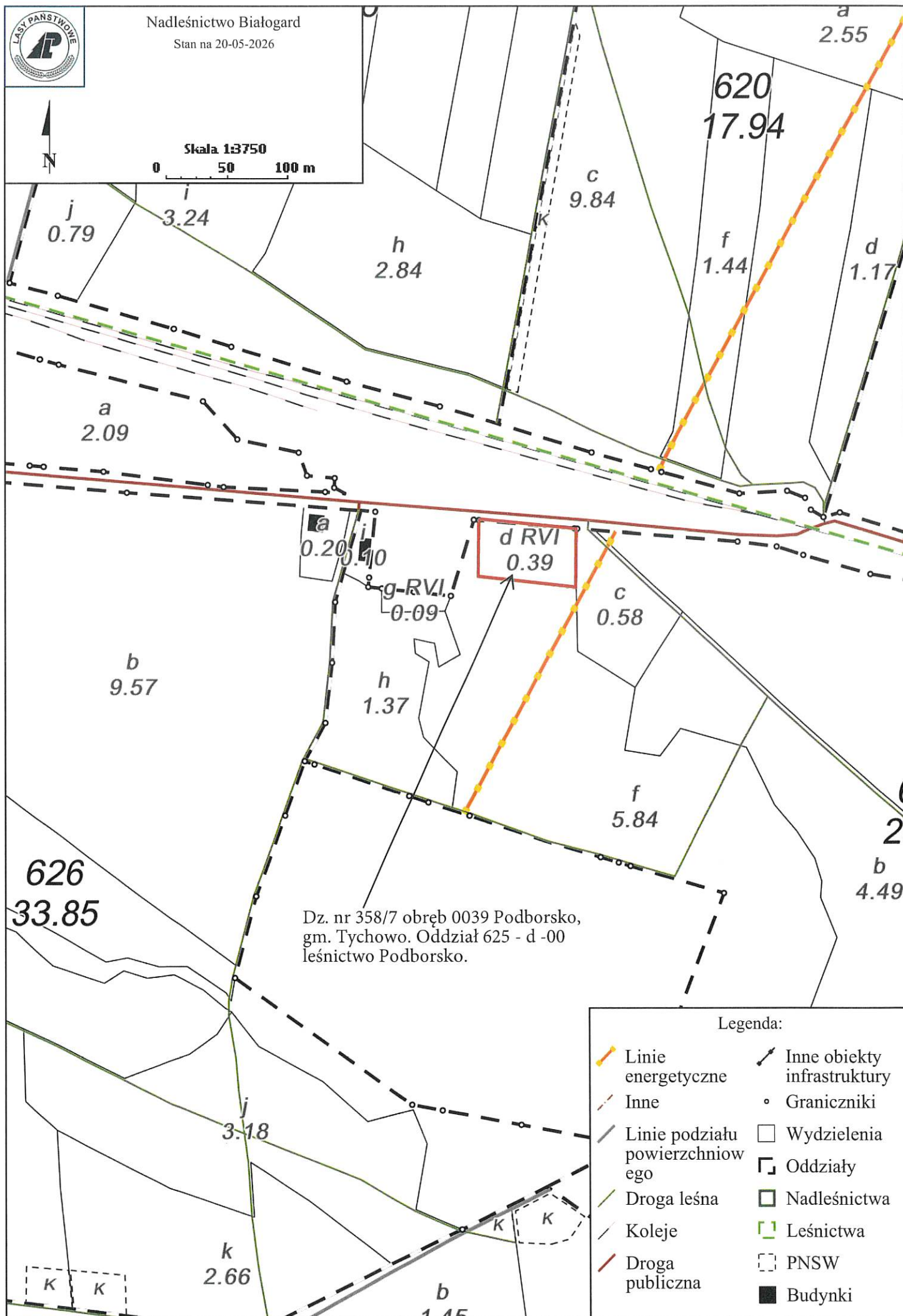


Nadleśnictwo Białogard
Stan na 20-05-2026



Skala 1:3750

0 50 100 m



Dz. nr 358/7 obręb 0039 Podborsko,
gm. Tychowo. Oddział 625 - d -00
leśnictwo Podborsko.

Legenda:

- | | |
|---------------------------------|-----------------------------|
| Linie energetyczne | Inne obiekty infrastruktury |
| Inne | Graniczniki |
| Linie podziału powierzchniowego | Wydzielania |
| Droga leśna | Oddziały |
| Koleje | Nadleśnictwa |
| Droga publiczna | Leśnictwa |
| | PNSW |
| | Budynki |



Nadleśnictwo Białogard

Stan na 20-05-2026



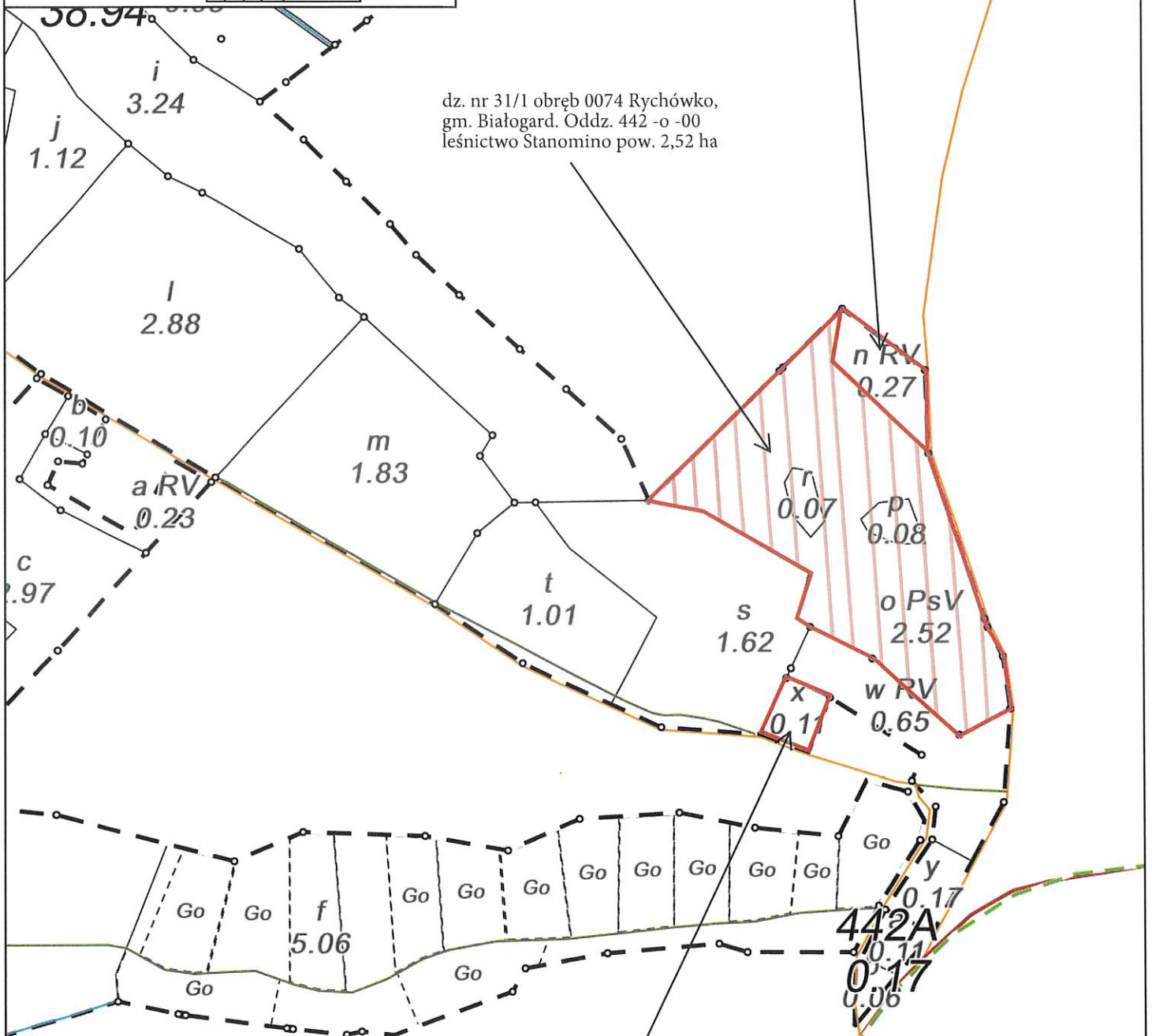
Skala 1:3750

0 50 100 m

dz. nr 31/1 obręb 0074 Rychówko,
gm. Białogard. Oddz. 442 -n -00
leśnictwo Stanomino pow. 0,27 ha

dz. nr 31/1 obręb 0074 Rychówko,
gm. Białogard. Oddz. 442 -o -00
leśnictwo Stanomino pow. 2,52 ha

dz. nr 31/4 obręb 0074 Rychówko,
gm. Białogard. Oddz. 442 -x -00
leśnictwo Stanomino, pow. 0,11 ha



Legenda:

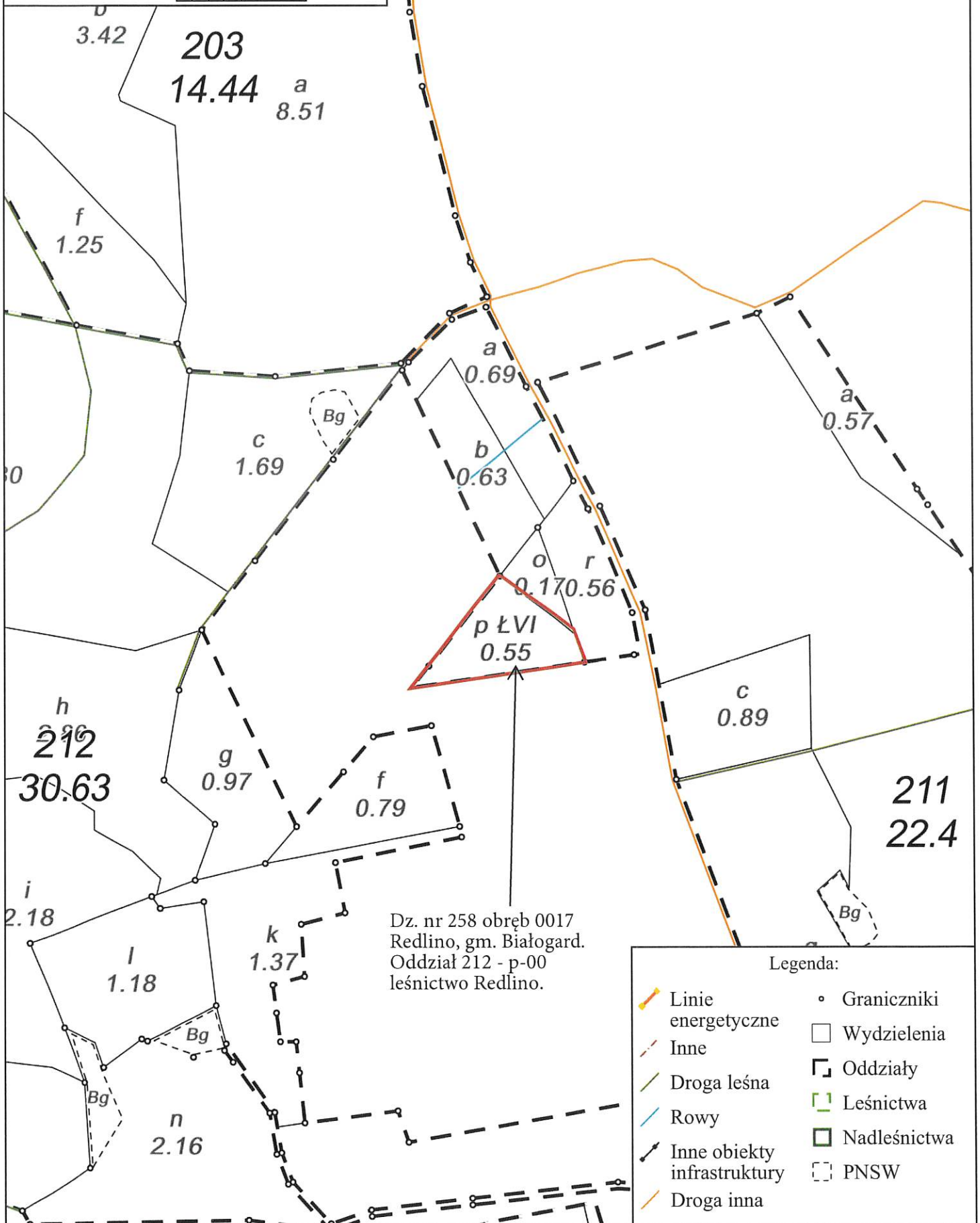
- Graniczniki
- ◻ Wydzielenia
- ◻ Oddziały
- ◻ Leśnictwa
- ◻ Nadleśnictwa
- ◻ PNSW
- ◻ Inne
- Droga leśna
- Droga publiczna
- Rowy
- Droga inna



Nadleśnictwo Białogard
Stan na 04-05-2026



Skala 1:3750
0 50 100 m



Legenda:

- | | |
|-----------------------------|--------------|
| Linie energetyczne | Graniczniki |
| Inne | Wydzielenia |
| Droga leśna | Oddziały |
| Rowy | Leśnictwa |
| Inne obiekty infrastruktury | Nadleśnictwa |
| Droga inna | PNSW |

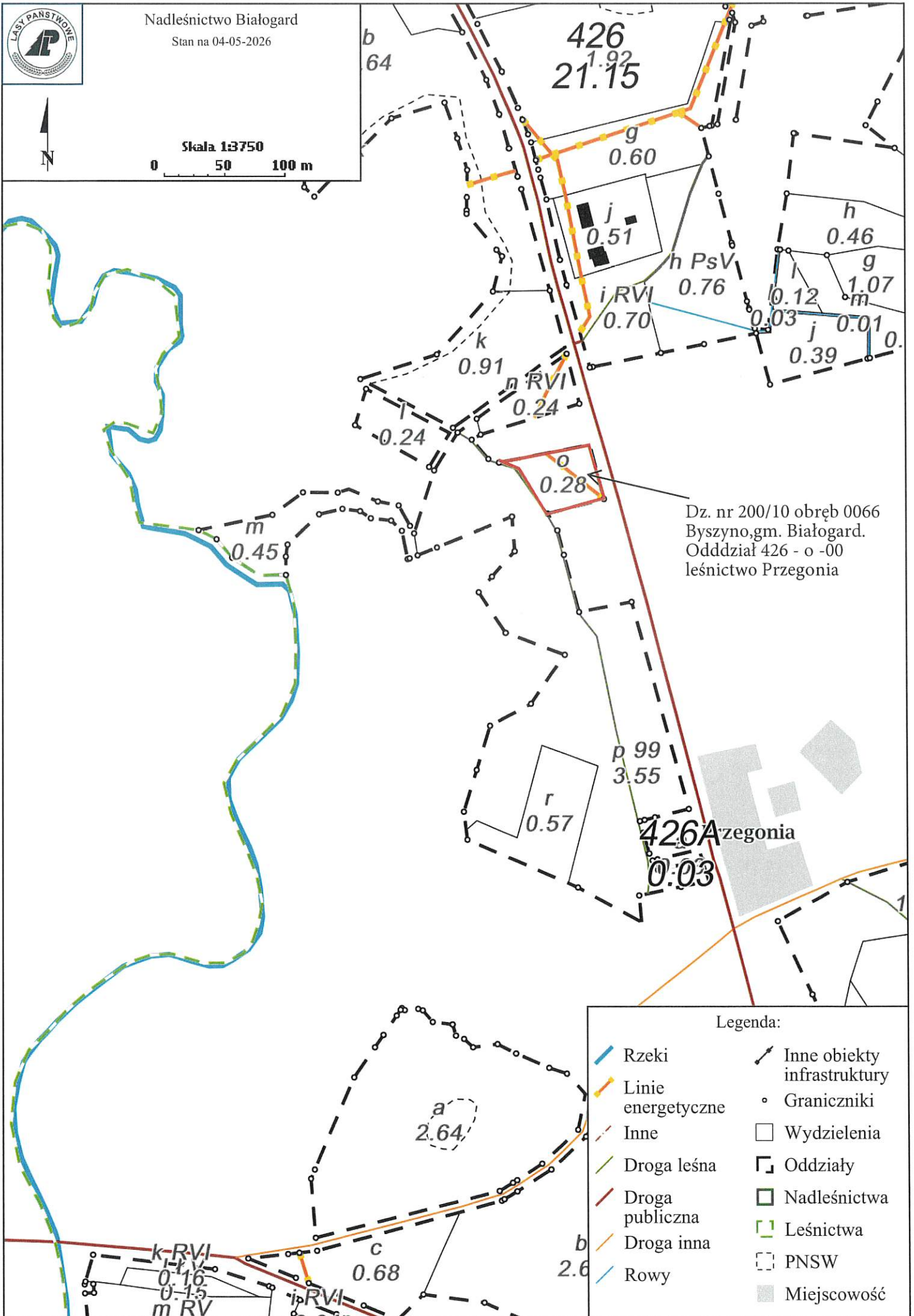


Nadleśnictwo Białogard
Stan na 04-05-2026



Skala 1:3750

0 50 100 m



Legenda:

- | | |
|--------------------|-----------------------------|
| Rzeki | Inne obiekty infrastruktury |
| Linie energetyczne | Graniczniki |
| Inne | Wydzielenia |
| Droga leśna | Oddziały |
| Droga publiczna | Nadleśnictwa |
| Droga inna | Leśnictwa |
| Rowy | PNSW |
| | Miejscowość |

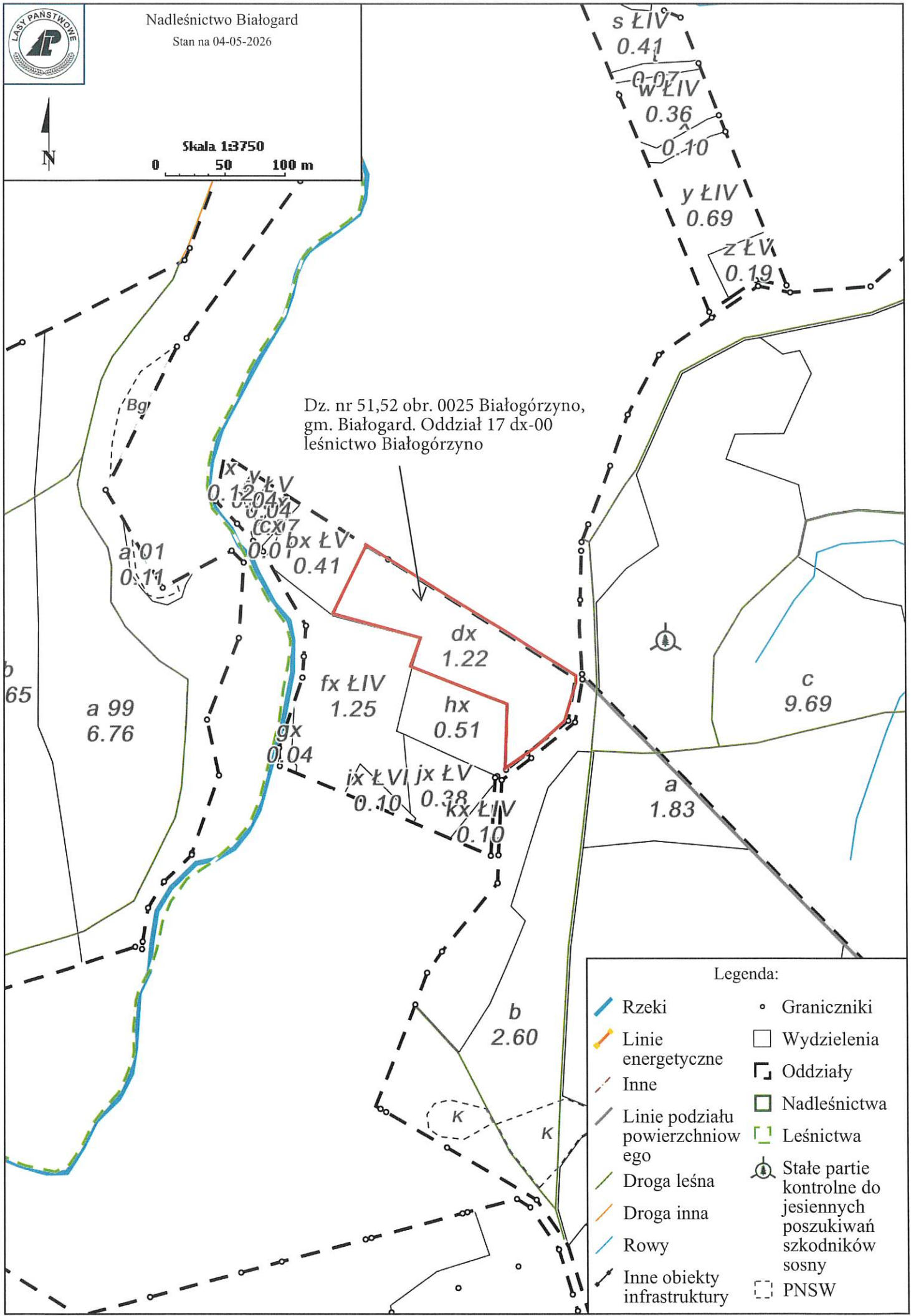


Nadleśnictwo Białogard
Stan na 04-05-2026



Skala 1:3750
0 50 100 m

Dz. nr 51,52 obr. 0025 Białogórzyno,
gm. Białogard. Oddział 17 dx-00
leśnictwo Białogórzyno



Legenda:

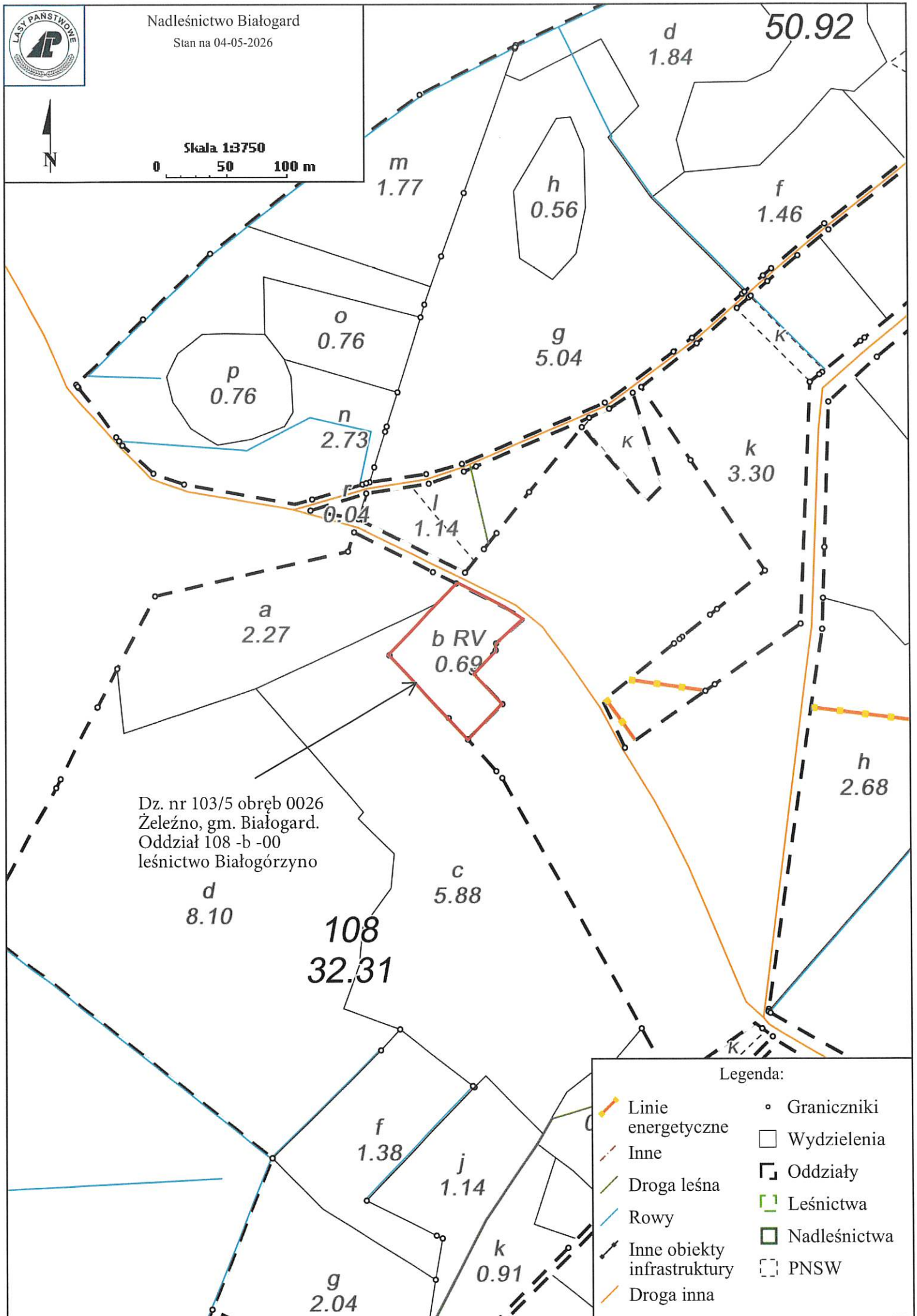
- | | |
|---------------------------------|--|
| Rzeki | Graniczniki |
| Linie energetyczne | Wydzielenia |
| Inne | Oddziały |
| Linie podziału powierzchniowego | Nadleśnictwa |
| Droga leśna | Leśnictwa |
| Droga inna | Stałe partie kontrolne do jesiennych poszukiwań szkodników sosny |
| Rowy | PNSW |
| Inne obiekty infrastruktury | |



Nadleśnictwo Białogard
Stan na 04-05-2026



Skala 1:3750
0 50 100 m



Dz. nr 103/5 obręb 0026
Żeleźno, gm. Białogard.
Oddział 108 -b -00
leśnictwo Białogórzyno

108
32.31

Legenda:

- Linie energetyczne
- Inne
- Droga leśna
- Rowy
- Inne obiekty infrastruktury
- Droga inna
- Graniczniki
- Wydzielenia
- Oddziały
- Leśnictwa
- Nadleśnictwa
- PNSW



Nadleśnictwo Białogard
Stan na 21-05-2026



Skala 1:3750

0 50 100 m

516⁹⁹
35.49³

b 01
3.58

c
3.77

a
5.18

d
1.30

c
0.36

f
0.56

517
30.04

Dz. nr 256/1 obręb 0033
Dobrowo, gm Tychowo. Oddział
517 g -00 leśnictwo Dobrowo.

Dz. nr 257/1 obręb 0033
Dobrowo, gm. Tychowo.
Oddział 518 -g -00
leśnictwo Dobrowo

h
14.84

c
1.00

d
0.95

a
7.00

f
5.42

a
0.19

Bg

a
2.25

h
1.72

Legenda:

- | | |
|----------------------|--|
| ○ Graniczniki | 📍 Stałe partie kontrolne do jesiennych poszukiwań szkodników sosny |
| □ Wydzielenia | 📏 PNSW |
| 🔺 Pole biwakowe | — Inne |
| 📏 Oddziały | — Linie podziału powierzchniowego |
| 🔸 Pułapka feromonowa | 🌳 Droga leśna |
| 📏 Nadleśnictwa | 🔧 Inne obiekty infrastruktury |
| 📏 Leśnictwa | |