






załącznik nr 1	ark. nr 2	skala 1:1000	dz. nr: 121/11; 131; 132/1	obręb: Pawłowo	gmina: Chojnice
----------------	-----------	--------------	----------------------------	----------------	-----------------

-  granice terenu objętego wnioskiem
-  granice obszaru, w stosunku do którego decyzja o ustaleniu lokalizacji strategicznej inwestycji w zakresie sieci przesyłowej ma wywołać skutek, o którym mowa w art. 22 ust. 1 – powierzchnia obszaru w granicach działki nr: 121/11 wynosi 1634m<sup>2</sup>, 131 wynosi 402m<sup>2</sup>, 132/1 wynosi 1359m<sup>2</sup>
-  oś linii 110 kV
-  projektowany słup linii 110 kV
-  istniejący słup linii 110 kV przeznaczony do demontażu