






Załącznik nr 1 ark. 12
do decyzji Wojewody Pomorskiego
nr WI-V.747.1.3.2025.SM

załącznik nr 1	ark. nr 12	skala 1:1000	dz. nr: 91, 92/1, 92/2, 93, 89	obręb: Nieżywiec	gmina: Człuchów
	granice terenu objętego wnioskiem				
	granice obszaru, w stosunku do którego decyzja o ustaleniu lokalizacji strategicznej inwestycji w zakresie sieci przesyłowej ma wywołać skutek, o którym mowa w art. 22 ust. – powierzchnia obszaru w granicach działki nr: 91 wynosi 662 m ² , 92/1 wynosi 1472 m ² , 92/2 wynosi 857 m ² , 93 wynosi 389 m ² , 89 wynosi 1486 m ²				
	oś linii 110 kV				
	projektowany słup linii 110 kV				
	istniejący słup linii 110 kV przeznaczony do demontażu				