Skala 1:5000

POMORSKI URZĄD WOJEWÓDZKI
W GDAŃSKU
WYDZIAŁ INFRASTRUKTURY

Załącznik nr 2 ark. 10
do decyzji Wojewody Pomorskiego
nr WI-III.747.1.7.2025.AS

Elektronicznie
podpisany przez
Agata Hermann
Data: 2026.03.20
14:47:09 +01'00'

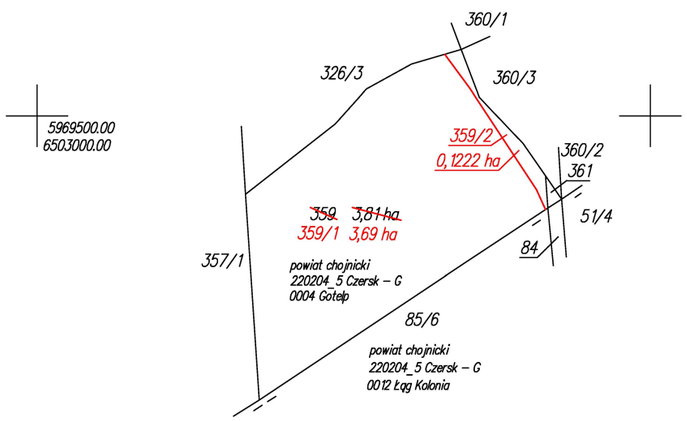

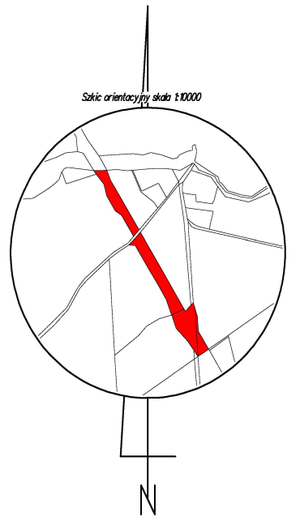

Wyniesienie w skali 1:1000

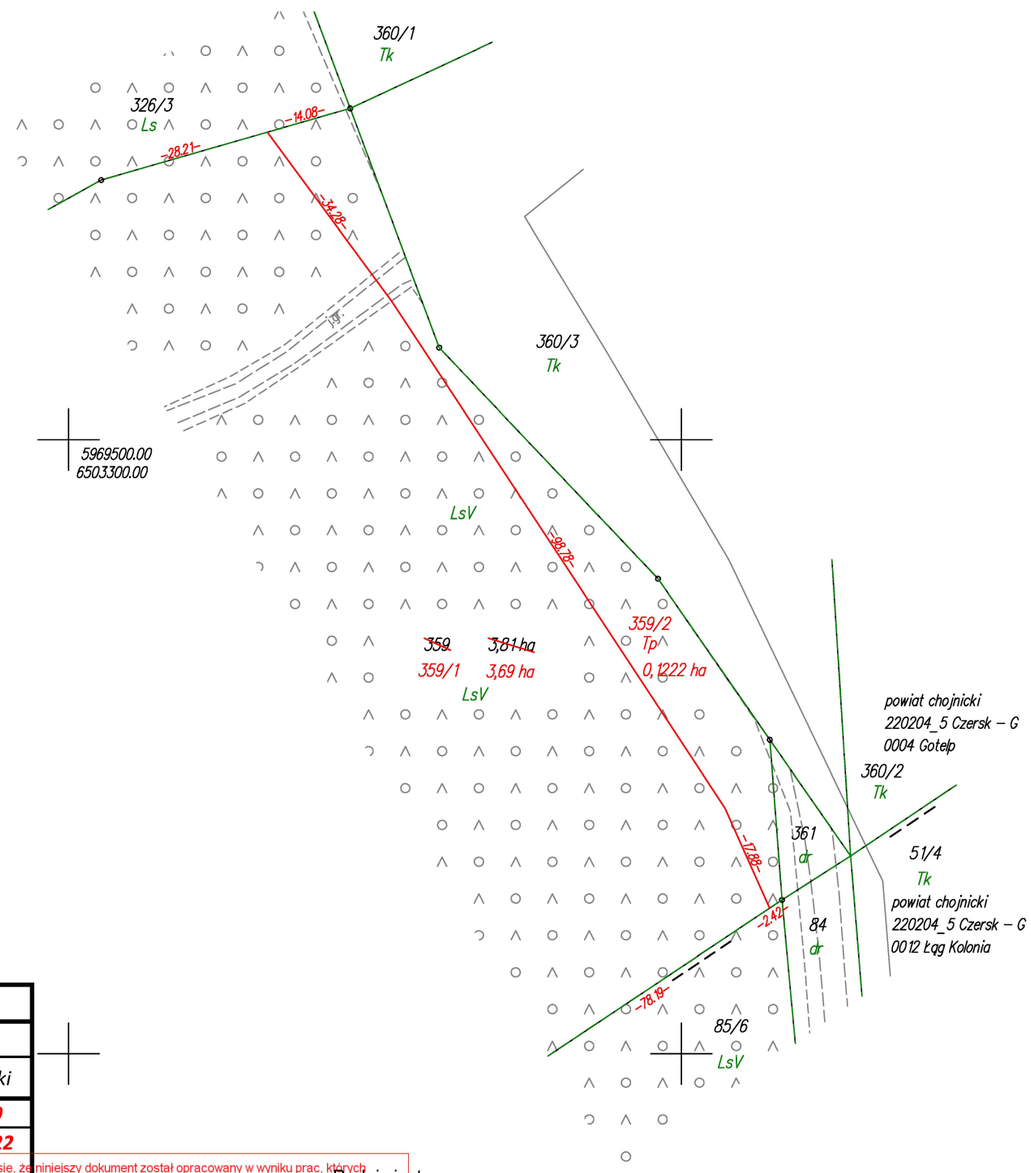

WYKAZ ZMIAN GRUNTOWYCH

STAN DOTYCHCZASOWY							Nomenklatura prawna	STAN NOWY					
Nr jedn. rejestr.	Numer działki	Rodzaj użytku i klasa			Powierzchnia ha			Numer działki	Rodzaj użytku i klasa			Powierzchnia ha	
		OFU	OZU	OZK	użytku i klas	działki			OFU	OZU	OZK	użytku i klas	działki
G.217	359	Ls	Ls	V	3,81	**3,81**	[redacted]	359/1	Ls	Ls	V	3,69	**3,69**
								359/2	Tp			0,1222	**0,1222**
				Razem	**3,81**	**3,81**					**Razem**	**3,81**	**3,81**

Powierzchnia działki nr 359/1 po podziale została obliczona przez różnicę

Poświadcza się, że niniejszy dokument został opracowany w wyniku prac, których rezultaty zawiera operat techniczny wpisany do ewidencji materiałów państwowego zasobu geodezyjnego i kartograficznego.

Nazwa organu prowadzącego państwowy zasób geodezyjny i kartograficzny	Starosta Chojnicki
Identyfikator ewidencyjny operatu technicznego	P.2202.2025.94
Data przyjęcia operatu technicznego do zasobu	2025-01-13
Imię, nazwisko i podpis osoby reprezentującej organ	Katarzyna Knuth

Podpis jest prawidłowy

Dokument podpisany przez Katarzyna Knuth; Starostwo Powiatowe w Chojnicach
Data: 2025.01.13 14:06:34 CET

woj.:pomorskie
powiat: chojnicki
Jedn. Ewid.: 220204_5 Czersk - G
obręb: 0004 Gotelp
działka nr: 359
Adres: Gotelp
ID zgł: 6640.269.2021

MAPA Z PROJEKTEM PODZIAŁU NIERUCHOMOŚCI

opracowana w trybie przepisów ustawy o gospodarce nieruchomościami z dn. 21 sierpnia 1997r. (Dz. U z 2024r. poz 1145 z późn. zm.) oraz ustawy o transporcie kolejowym z dn. 28 marca 2003r. (Dz. U z 2024r. poz 697, 731 z późn. zm.)

SKALA 1:5000

Wykazane na mapie granice nieruchomości podlegającej podziałowi są zgodne z danymi ewidencyjnymi.

Wykonawca:
MGGP GRUPA MGGP
ul. Kaczkowskiego 6, 33-100 Tarnów
NIP: 7342480395
Data: 29.11.2024

Kierownik pracy geodezyjnej:
Geodeta Uprawniony
mgr inż. Emil Rutkowski
Nr upr. 23524

GEODETA
mgr inż. Emil Rutkowski
upr. zaw. 23524

Signed by /
Podpisano przez:
EMIL RUTKOWSKI

Date / Data:
2024-12-04 13:51