

15. Deklaracja do płatności zalesieniowych_2026

Spis treści

1. Deklaracja do płatności zalesieniowych - informacje ogólne.	2
2. Wszystkie typy płatności zalesieniowych, o które można ubiegać się przez eWniosekPlus - zwróć uwagę na terminy składania wniosków.	8
3. MAPA i WNIOSEK – sprawdź, popraw, narysuj.	10
4. Gruty z sukcesją naturalną – zgłoś do płatności – otrzymasz finansowanie przez 5 lat.	22
5. PWD L, PWD ZADRZ, PWD RL – dodatkowe informacje.	28
6. Składowe – nie zapomnij ich zweryfikować!	40
7. Co zrobić, gdy brakuje Upraw ZAL we wniosku?	53
8. Zakończyłeś zobowiązanie – nie deklaruj do płatności.	77
9. Podsumowanie – czy na pewno wszystko zadeklarowałeś?	80
10. Masz błędy – popraw, jeśli są zasadne.	84
11. Personalizacja nowo założonych upraw z poprzedniego roku – ARiMR podpowiada istotne informacje.	96
12. Wysłanie wniosku do ARiMR – zapoznaj się z ważnymi deklaracjami.	106
13. Transfery zalesieniowe – we wniosku o przyznanie płatności dla PROW 2014-2020 i WPR 2023-2027.	110
13.1 Przejęcie zobowiązania zalesieniowego PROW 2007-2013.	110
13.2 Przejęcie zobowiązania zalesieniowego PROW 2014-2020.	111
13.3 Przejęcie premii z tytułu zalesień/zadrzewień/systemów rolno-leśnych (WPR 2023-2027).	113
13.4 Załączniki dotyczące przejęcia zobowiązania zalesieniowego PROW 2007-2013, PROW 2014-2020 oraz WPR 2023-2027.	115

1. Deklaracja do płatności zalesieniowych - informacje ogólne.

Niniejsza część instrukcji opisuje działanie aplikacji eWniosekPlus we wniosku o przyznanie płatności, która umożliwia rolnikowi złożenie w formie elektronicznej kontynuacyjnych wniosków zalesieniowych PROW 2007-2013, PROW 2014-2020 oraz wniosków o przyznanie premii z tytułu zalesień, zadrzewień lub systemów rolno-leśnych WPR 2023-2027.

Zakres przyznawanych płatności obejmuje:

- premię pielęgnacyjną i zalesieniową WPR 2023-2027,
- pierwszą premię pielęgnacyjną i zalesieniową do gruntów z sukcesją naturalną WPR 2023-2027,
- premię pielęgnacyjną i zalesieniową do gruntów z sukcesją naturalną WPR 2023-2027,
- premię z tytułu zadrzewień WPR 2023-2027,
- premię z tytułu systemów rolno-leśnych WPR 2023-2027,
- premię z tytułu zadrzewień PROW 2014-2020
- premię z tytułu zalesień PROW 2014-2020, (do kampanii 2025 przyznawana pod nazwą premia pielęgnacyjna i premia zalesieniowa (PROW 2014-2020)),
- premię z tytułu zalesień PROW 2007-2013, (do kampanii 2025 przyznawana pod nazwą Pomoc na zalesianie (PROW 2007-2013) - wypłata pomocy na zalesianie, zwanych dalej płatnościami zalesieniowymi.

W celu wypełnienia wniosku na rok 2026 należy wybrać Wniosek o przyznanie płatności 2026.

The screenshot displays the eWniosekPlus application interface. At the top, the ARiMR logo is visible on the left, and the user's name 'Wniosek 2026' is shown in a red box. The main navigation menu on the left includes 'Wnioski' (highlighted in a red box), 'Wnioski transferowe', 'Transfery PROW/WPR', 'Dok. uzupełniające', 'Wnioski zalesieniowe', 'LPIS', 'LPIS - całoroczny', 'Wyniki AMS', 'Dokumenty EUDR', and 'Deklaracja dostępności'. The main content area features three cards: 'Instrukcja' (with a 'POBIERZ' button), 'Wniosek o przyznanie płatności 2026' (with a 'WYBIERZ' button highlighted by a red arrow), and 'PUE ARiMR' (with a 'WYBIERZ' button). The top right corner shows notification, help, and user icons.

Jeżeli wnioskodawca w roku 2025 w sposób skuteczny wnioskował przez aplikację eWniosekPlus o przyznanie płatności zalesieniowych (kontynuacyjnych) PROW 2007-2013 i/lub PROW 2014-2020 i/lub WPR 2023-2027, wówczas w kampanii 2026 w zakładce WNIOSEK zostaną automatycznie zaznaczone płatności zalesieniowe w sekcji „Płatności zalesieniowe” oraz działki zalesione/zadrzewione/z systemem rolno-leśnym wraz ze składowymi w sekcji Powierzchnie deklarowane „Działki rolne”. Grafika upraw zalesionych również zostanie zasilona na zakładce MAPA.

Po zalogowaniu się do aplikacji eWniosekPlus w pierwszej kolejności należy zweryfikować czy wszystkie płatności zalesieniowe w ramach PROW 2007-2013 i/lub PROW 2014-2020 i/lub WPR 2023-2027 premii z tytułu zadrzewień PROW 2014-2020 lub premii z tytułu zadrzewień WPR 2023-2027 lub premii z tytułu systemów rolno-leśnych WPR 2023-2027, o które rolnik chce się ubiegać w kampanii 2026 zostały zaznaczone. Jeśli zauważymy brak wnioskowania o płatności zalesieniowe, dla których są realizowane zobowiązania, należy w pierwszej kolejności zaznaczyć właściwe wnioskowanie w zakładce WNIOSEK w sekcji „Płatności zalesieniowe”. Należy pamiętać o zakończonych zobowiązaniach dla płatności

zalesieniowych w ramach PROW 2007-2013 i/lub PROW 2014-2020 – gdzie w kampanii z ubiegłego roku została wypłacona ostatnia 15 premia zalesieniowa dla Upraw ZAL713/I lub 5 premia pielęgnacyjna dla Upraw ZAL1420SN.

Uwaga: Po raz pierwszy o płatności tj. premie z tytułu zalesień, zadrzewień lub systemów rolno-leśnych WPR 2023-2027 mogą ubiegać się rolnicy, którzy na podstawie wniosku o przyznanie wsparcia inwestycji leśnych lub zadrzewieniowych złożonego w terminie od 1 czerwca 2025 r. do 31 lipca 2025 r., wykonali zalesienie/zadrzewienie/system rolno-leśny. W przypadku ubiegania się o ww. premie należy w pierwszej kolejności przejąć geometrię z poprzedniej kampanii – patrz rozdział 11. Personalizacja nowo założonych upraw z poprzedniego roku – ARiMR podpowiada istotne informacje.

Rodzaje płatności zalesieniowych:

Premia z tytułu zalesień (PROW 2007-2013) (ZAL713/I).

Powyższe wnioskowanie jest zaznaczone w przypadku, gdy rolnik ubiega się o przyznanie płatności kontynuacyjnej w ramach PROW 2007-2013.

Premia z tytułu zalesień (PROW 2014-2020) (ZAL1420).

Powyższe wnioskowanie jest zaznaczone w przypadku, gdy rolnik ubiega się o przyznanie płatności kontynuacyjnej w ramach PROW 2014-2020, również, jeżeli płatność będzie dotyczyć kolejnej premii pielęgnacyjnej do gruntów ze 100% sukcesją naturalną (ZAL1420SN).

Premia z tytułu zadrzewień (PROW 2014-2020) (ZS1420K)

Powyższe wnioskowanie jest zaznaczone w przypadku, gdy rolnik ubiega się o przyznanie płatności kontynuacyjnej do zadrzewień w ramach PROW 2014-2020, zakładanych w kampanii 2022.

Pierwsza premia pielęgnacyjna i zalesieniowa do gruntów z sukcesją naturalną (WPR 2023-2027) (ZGR2327SN).

Powyższe wnioskowanie należy zaznaczyć w przypadku, gdy rolnik ubiega się o pierwszą premię pielęgnacyjną i zalesieniową do gruntów ze 100% sukcesją naturalną w ramach WPR 2023-2027. Ze względu na fakt, iż jest to pierwsze wnioskowanie do gruntów ze 100% sukcesją naturalną, checkbox nie jest automatycznie zaznaczany oraz nie są prezentowane dane działek referencyjnych i działek rolnych (z sukcesją naturalną). Wnioskowanie wymaga m.in. dołączenia Planu Zalesienia, opracowanego przez Nadleśniczego Państwowego Gospodarstwa Leśnego Lasy Państwowe oraz dokumentów potwierdzających własność gruntów z sukcesją naturalną.

Premia z tytułu systemów rolno-leśnych WPR2327 (SRL2327K)

Powyższe wnioskowanie należy zaznaczyć w przypadku, gdy rolnik ubiega się o przyznanie płatności kontynuacyjnej w ramach WPR 2023- 2027 przeznaczonej na pielęgnację i utrzymanie systemów rolno-leśnych.

Premia pielęgnacyjna i zalesieniowa WPR2327 (ZGR2327K)

Powyższe wnioskowanie należy zaznaczyć w przypadku, gdy rolnik ubiega się o przyznanie płatności kontynuacyjnej w ramach WPR 2023- 2027 przeznaczonej na pielęgnację i utrzymanie zalesień WPR 2023-2027.

Premia z tytułu zadrzewień WPR2327 (TZS2327K)

Powyższe wnioskowanie należy zaznaczyć w przypadku, gdy rolnik ubiega się o przyznanie płatności kontynuacyjnej w ramach WPR 2023- 2027 przeznaczonej na pielęgnację i utrzymanie zadrzewień WPR 2023-2027.

Premia pielęgnacyjna i premia zalesieniowa do gruntów z sukcesją naturalną (WPR 2023-2027) (ZGR2327SNK)

Powyższe wnioskowanie jest zaznaczone w przypadku, gdy płatność będzie dotyczyć drugiej premii pielęgnacyjnej do gruntów ze 100% sukcesją naturalną WPR 2023-2027. Co oznacza, oznacza, że w kampanii 2025 złożył wniosek o pierwszej premii pielęgnacyjnej i zalesieniowej do gruntów z sukcesją naturalną (WPR 2023-2027).

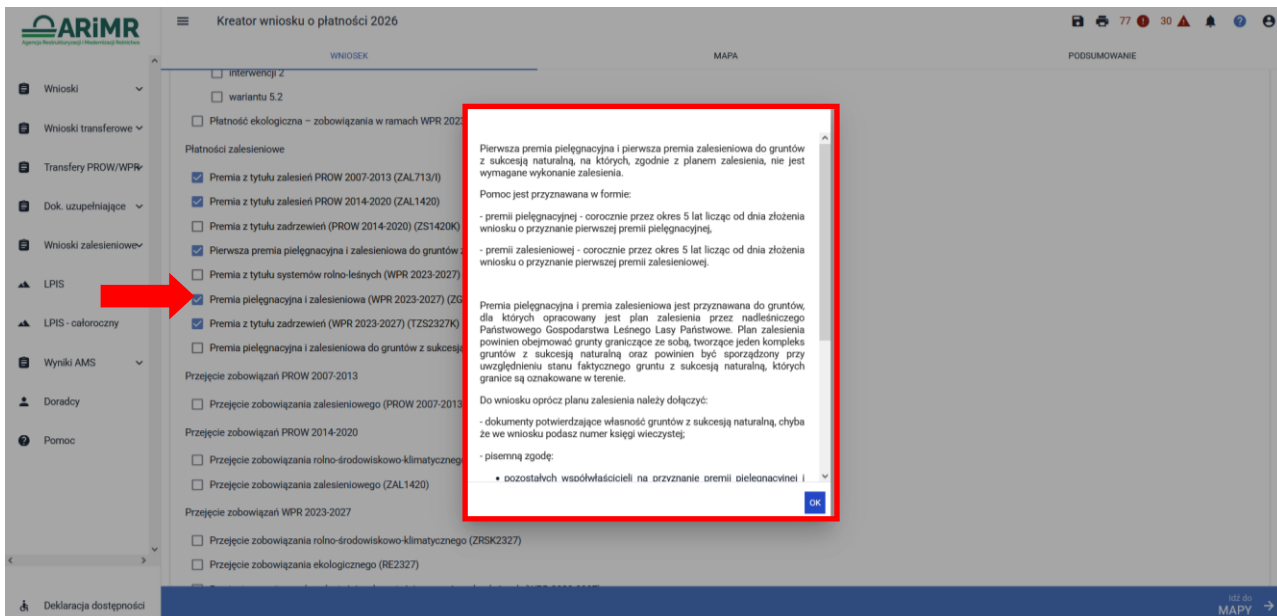
W przypadku braku zaznaczonej płatności zalesieniowej, o którą rolnik chce się ubiegać, w zakładce WNIOSKI w sekcji „Płatności” należy zaznaczyć właściwy rodzaj płatności.

Manualne zaznaczenie wnioskowania o pierwszą premię pielęgnacyjną i zalesieniową do gruntów ze sukcesją naturalną

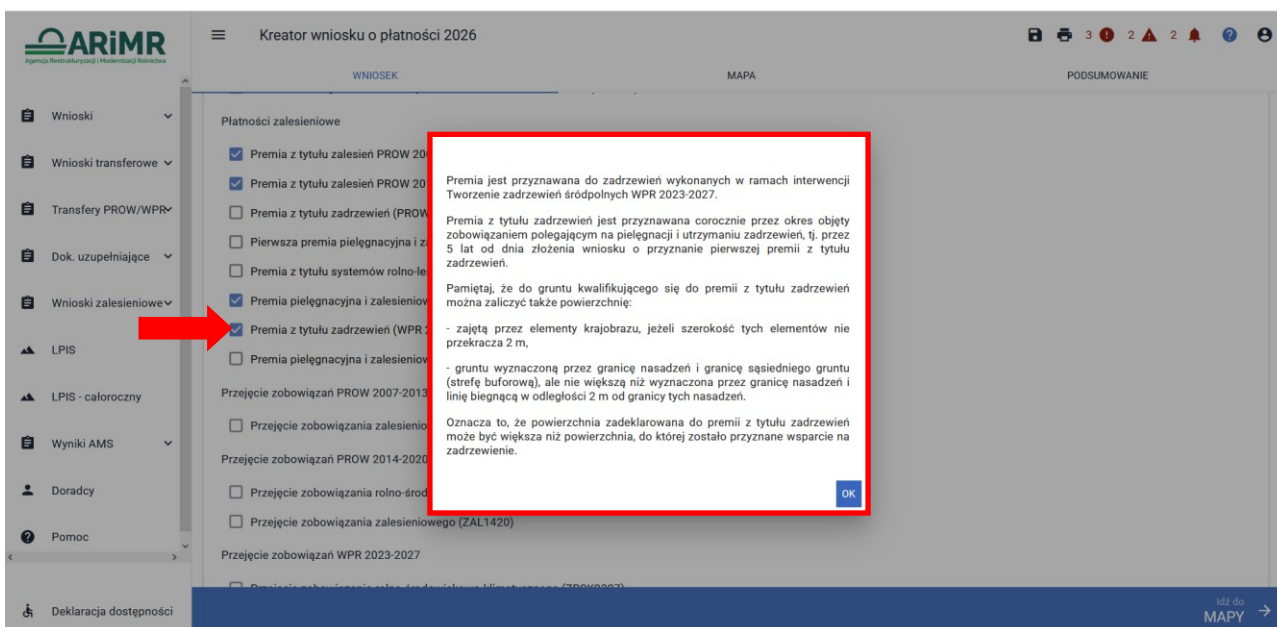
Od kampanii 2026 przy zaznaczeniu odpowiedniej płatności zalesieniowych w sekcji Płatności zalesieniowe pojawia się skrótowa informacja - pomoc kontekstowa - opisująca zasady przyznawania poszczególnych premii.

Należy zapoznać się z informacjami zawartymi w pomocy kontekstowej, która jest widoczna po zaznaczeniu checkboxu przy danej płatności zalesieniowej.

Przykład widoku pomocy kontekstowej dla Pierwszej premii pielęgnacyjnej i pierwszej premii zalesieniowa do gruntów z sukcesją naturalną (ZGR2327SN).

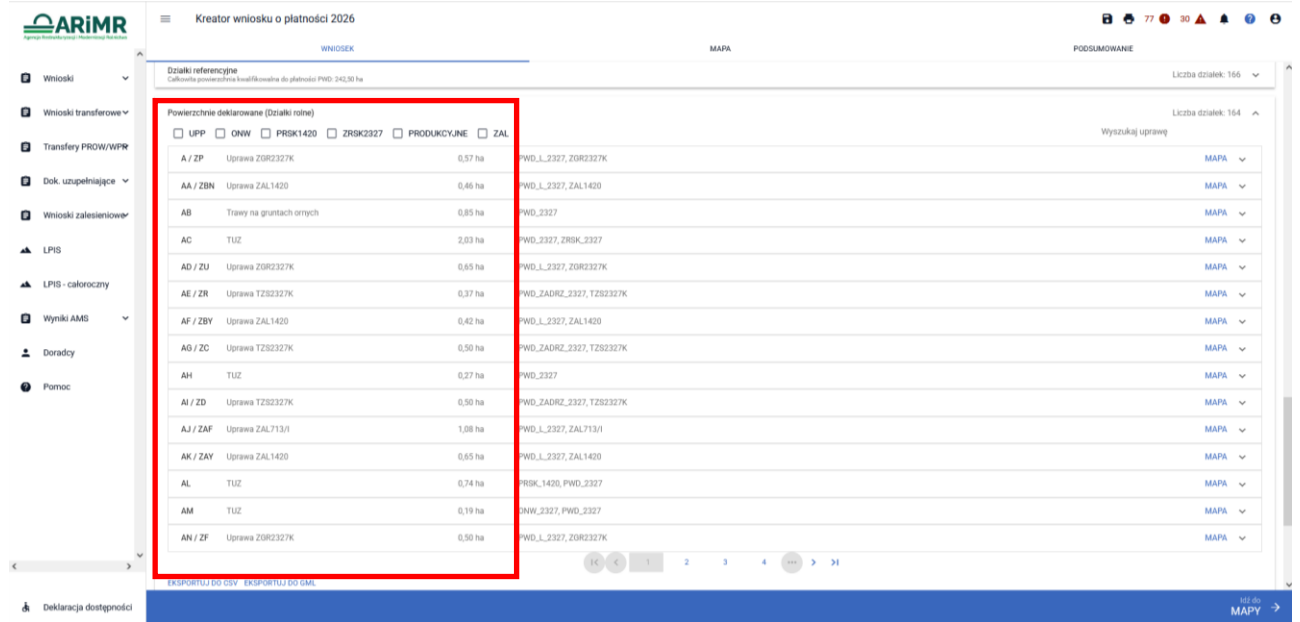


Przykład widoku pomocy kontekstowej dla Premii z tytułu zadrzewień (TZS2327K).



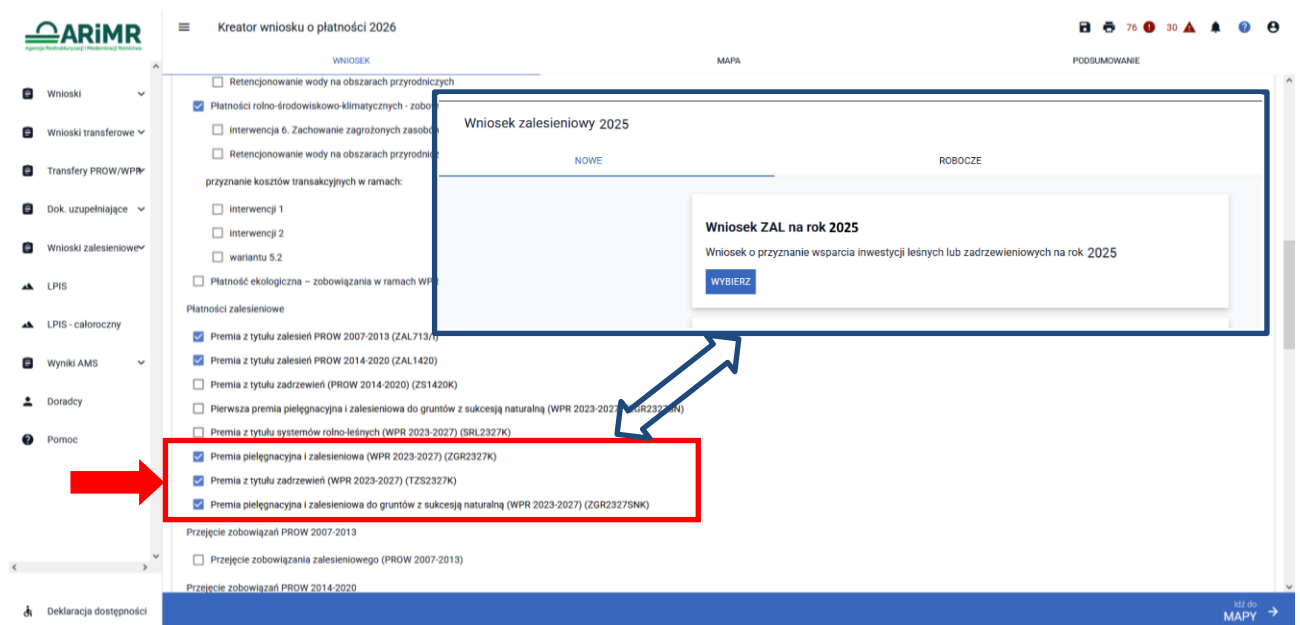
Pomoc kontekstowa pojawia się dla każdego typu płatności zalesieniowej.


Jeżeli działki zalesione nie będą widoczne na zakładce WNIOSEK, ich automatyczne uzupełnienie nastąpi po utworzeniu/edycji geometrii tych upraw na zakładce MAPA.

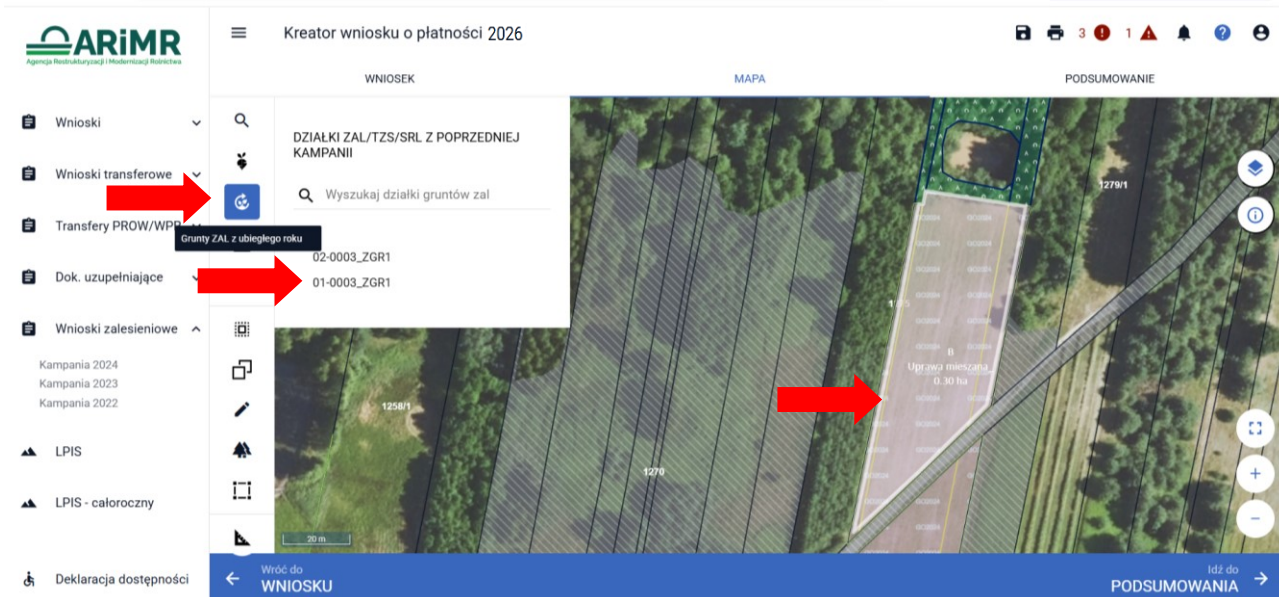


Uwaga:

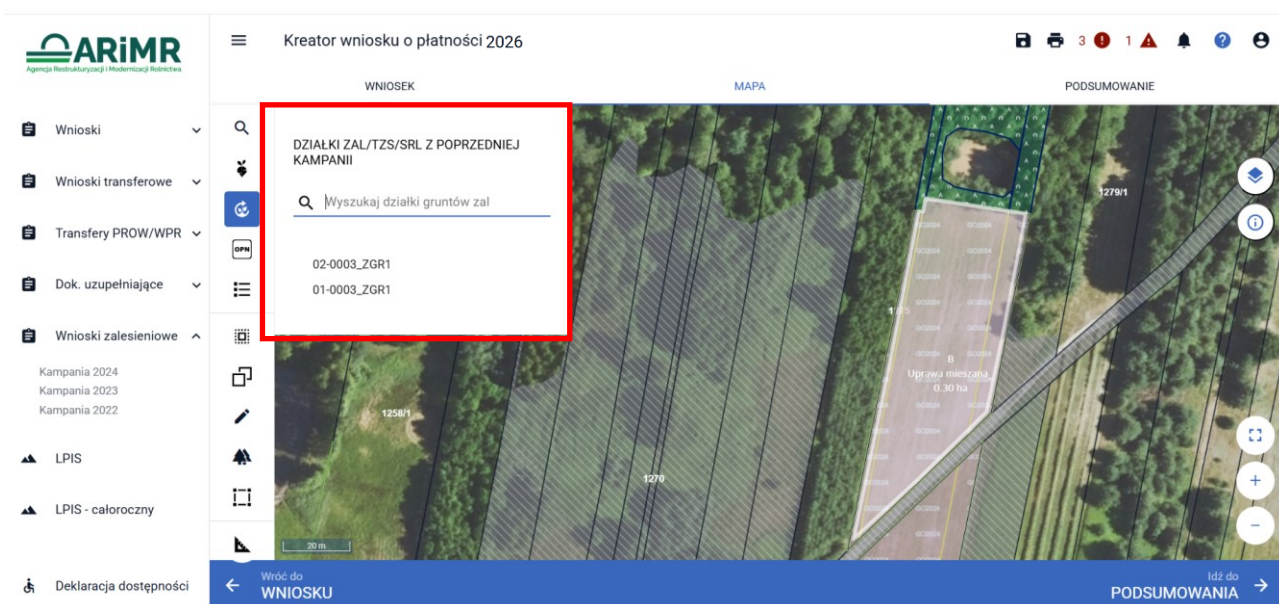
W przypadku, gdy rolnik złożył Wniosek o przyznanie wsparcia inwestycji leśnych lub zadrzewieniowych (WPR 2023-2027) w kampanii 2023, 2024 lub 2025 o wsparcie na zalesianie lub wsparcie na zadrzewienie lub wsparcie na systemy rolno leśne oraz dostarczył do BP ARIMR oświadczenie o wykonaniu zalesienia lub zadrzewienia lub systemu rolno leśnego, to w takim przypadku w kampanii 2026 uprawniony jest do zadeklarowania przedmiotowych działek do premii pielęgnacyjnej i premii zalesieniowej WPR2327 (ZGR2327K) lub premii z tytułu zadrzewień WPR 2327 (TSZ2327K) lub premii z tytułu systemów rolno-leśnych WPR2327 (SRL2327K).



Z uwagi na fakt, że Wniosek o przyznanie wsparcia inwestycji leśnych lub zadrzewieniowych (WPR 2023-2027) w kampanii 2025 był składany na odrębnym formularzu wniosku, działki zalesione lub działki zadrzewione lub działki z systemami rolno-leśnymi deklarowane w kampanii 2026 do premii, należy uzupełnić/wyrysować we wniosku płaszczowym. Z poziomu użytkownika aplikacji eWniosekPlus została udostępniona pomoc w postaci widoku zalesionych, zadrzewionych i z systemami rolno-leśnymi działek w roku ubiegłym – są one widoczne w zakładce MAPA, w menu bocznym pod ikonką  - Grunty ZAL z ubiegłego roku.



W okienku DZIAŁKI ZAL/TZS/SRL Z POPRZEDNIEJ KAMPANII widoczne są wszystkie działki zadeklarowane do zalesienia lub zadrzewienia lub systemu rolno-leśnego w kampanii 2025. W przypadku braku tych działek w sekcji działek z poprzedniego roku, należy je od nowa wyrysować zgodnie z wytycznymi z niniejszej instrukcji.



Opierając się o personalizację granic działek z kampanii 2025, należy dokonać edycji upraw i w zakładce WNIOSEK zaznaczyć właściwe płatności oraz wypełnić dane szczegółowe działek. W kolejnych rozdziałach niniejszej instrukcji zostanie zaprezentowany cały proces przechwytywania działek.

Należy pamiętać, że powierzchnia uprawniona do premii pielęgnacyjnej i premii zalesieniowej, premii z tytułu zadrzewień, premii z tytułu systemów rolno-leśnych w ramach Planu Strategicznego 2023-2027, może być większa niż powierzchnia uprawniona do wsparcia (z wniosku o przyznanie wsparcia inwestycji leśnych lub zadrzewieniowych) szczególnie jeśli o wsparcie wnioskodawca ubiegał się w kampanii 2023 i 2024. Wynika to z faktu, że przy ustalaniu wysokości premii do powierzchni gruntu kwalifikującego się do premii z tytułu zalesień, zadrzewień lub systemów rolno-leśnych zalicza się powierzchnię:

zajmowaną przez elementy krajobrazu tj. nieutwardzone drogi dojazdowe, pasy zadrzewień, żywopłoty lub ściany tarasów oraz rowy – o ile całkowita szerokość tych elementów nie przekracza 2 m – dotyczy premii z tytułu zalesień oraz premii z tytułu zadrzewień,

gruntu wyznaczoną przez granicę nasadzeń i granicę sąsiedniego gruntu, ale nie większą niż wyznaczona przez granicę nasadzeń i linię biegnącą w odległości 2 m od granicy tych nasadzeń - dotyczy premii z tytułu zalesień oraz premii z tytułu zadrzewień,
gruntu wyznaczoną przez granicę nasadzeń i granicę sąsiedniego gruntu – dotyczy premii z tytułu systemów rolno-leśnych,
powierzchnię do działań związanych z ochroną przeciwpożarową, jeżeli takie działania zostały określone w planie zalesienia – dotyczy premii z tytułu zalesień.

W kampanii 2025 w ramach wnioskowania o wsparcie powierzchnia gruntu wyznaczoną przez granicę zalesienia/zadrzewienia/systemu rolno-leśnego i granicę sąsiedniego gruntu, była uprawniona do otrzymania wsparcia. W takim przypadku powierzchnia kwalifikująca się do wsparcia może być taka sama jak powierzchnia kwalifikująca się do premii.

2. Wszystkie typy płatności zalesieniowych, o które można ubiegać się przez eWniosekPlus - zwróć uwagę na terminy składania wniosków.

Oprócz omawianych w przedmiotowej instrukcji płatności w ramach wniosku o przyznanie płatności, za pomocą aplikacji eWniosekPlus będzie można ubiegać się także o wsparcie inwestycji leśnych lub zadrzewieniowych składając wniosek o przyznanie wsparcia inwestycji leśnych i zadrzewieniowych na rok 2026 w ramach WPR 2023-2027 - termin naboru wniosków od 1 czerwca do 31 lipca 2026 r. – po wcześniejszym ogłoszeniu naboru wniosków przez Prezesa ARiMR.

We wniosku można ubiegać się o:

przyznanie wsparcia na zalesienie,

przyznanie wsparcia na zwiększenie bioróżnorodności lasów prywatnych,

przyznanie wsparcia na zadrzewienia,

przyznanie wsparcia na założenie systemów rolno – leśnych.

The screenshot displays the ARiMR eWniosekPlus application interface. The top navigation bar includes the ARiMR logo and the title 'Wniosek zalesieniowy 2026'. Below the navigation bar, there are three tabs: 'NOWE', 'ROBOCZE', and 'WYSŁANE / AKTUALIZACJA'. The left sidebar contains a list of menu items, with 'Wnioski zalesieniowe' highlighted in a red box. A red arrow points from this menu item to the main content area. The main content area shows two application cards. The first card is titled 'Wniosek ZAL na rok 2026' and describes an application for support for investment in forest or afforestation for the year 2026. It has a blue 'WYBIERZ' button. The second card is titled 'Wniosek ZAL46W na rok 2026' and describes an application for payment of aid for afforestation of agricultural lands (PROW 2004 - 2006) for the year 2026. It also has a blue 'WYBIERZ' button. Below these cards is a section for 'WNIOSKI TRANSFEROWE' with a dropdown arrow.

W ramach odrębnego wniosku o wypłatę płatności na zalesianie gruntów rolnych PROW 2004-2006, w terminie od 1 czerwca do 15 lipca 2026 r., będzie można ubiegać się o płatności kontynuacyjne w ramach PROW 2004-2006.

ARiMR
Agencja Restrukturyzacji i Modernizacji Rolnictwa

Wniosek zalesieniowy 2026

NOWE ROBOCZE WYSLANE / AKTUALIZACJA

Wnioski

Wnioski transferowe

Transfery PROW/WPR

Dok. uzupełniające

Wnioski zalesieniowe

LPIS

LPIS - całoroczny

Wyniki AMS

Deklaracja dostępności

Wniosek ZAL na rok 2026
Wniosek o przyznanie wsparcia inwestycji leśnych lub zadrzewieniowych na rok 2026
WYBIERZ

Wniosek ZAL46W na rok 2026
Wniosek o wypłatę pomocy na zalesianie gruntów rolnych (PROW 2004 – 2006) na rok 2026
WYBIERZ

WNIOSKI TRANSFEROWE
Dostępne typy wniosków transferowych ZAL

Będzie możliwe także złożenie wniosków transferowych, w przypadku przejęcia własności gruntów objętych zobowiązaniem w ramach PROW 2004-2006, PROW 2007-2013, PROW 2014-2020, WPR 2023-2027 – cały rok, zgodnie z terminami składania wniosków transferowych.

ARiMR
Agencja Restrukturyzacji i Modernizacji Rolnictwa

Wniosek zalesieniowy 2026

NOWE ROBOCZE WYSLANE / AKTUALIZACJA

Wnioski

Wnioski transferowe

Transfery PROW/WPR

Dok. uzupełniające

Wnioski zalesieniowe

Kampanie

LPIS

LPIS - całoroczny

Wyniki AMS

Doradcy

Deklaracja dostępności

WYBIERZ

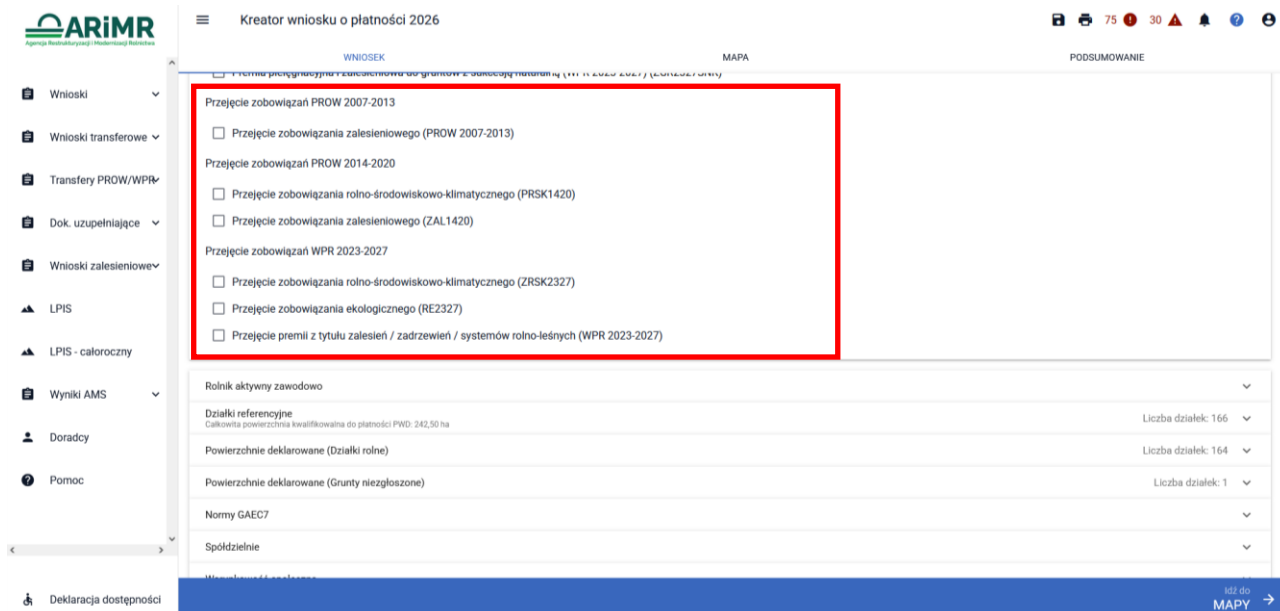
WNIOSKI TRANSFEROWE
Dostępne typy wniosków transferowych ZAL

Wniosek transferowy TZ46 na rok 2026
Wniosek transferowy o przyznanie pomocy na zalesianie gruntów rolnych PROW 2004-2006 na rok 2026
WYBIERZ

Wniosek transferowy TZ713 na rok 2026
Wniosek transferowy o przyznanie pomocy na zalesianie PROW 2007-2013 na rok 2026
WYBIERZ

Wniosek transferowy TZ1420P na rok 2026
Wniosek transferowy w sprawie przyznania premii pielęgnacyjnej/zalesieniowej PROW 2014-2020 na rok 2026
WYBIERZ

Dla zobowiązań PROW 2007-2013, PROW 2014-2020 i WPR 2023-2027 w przypadku przeniesienia własności gruntów objętych zobowiązaniem albo śmierci albo następstwa prawnego, które nastąpiło po doręczeniu rolnikowi (przekazującemu) decyzji w sprawie o przyznanie premii za poprzedni rok tj. 2025, lecz zanim rolnik (przekazujący) złożył wniosek o przyznanie tych premii w 2026 r., inny rolnik (nowy właściciel) może ubiegać się o płatności do przejętych gruntów objętych zobowiązaniem, składając wniosek o przyznanie płatności. Szczegółowy opis został zamieszczony w Rozdziale 13. Transfery zalesieniowe – we wniosku płaszczywym tylko dla PROW 2007-2013, PROW 2014-2020 i WPR 2023-2027

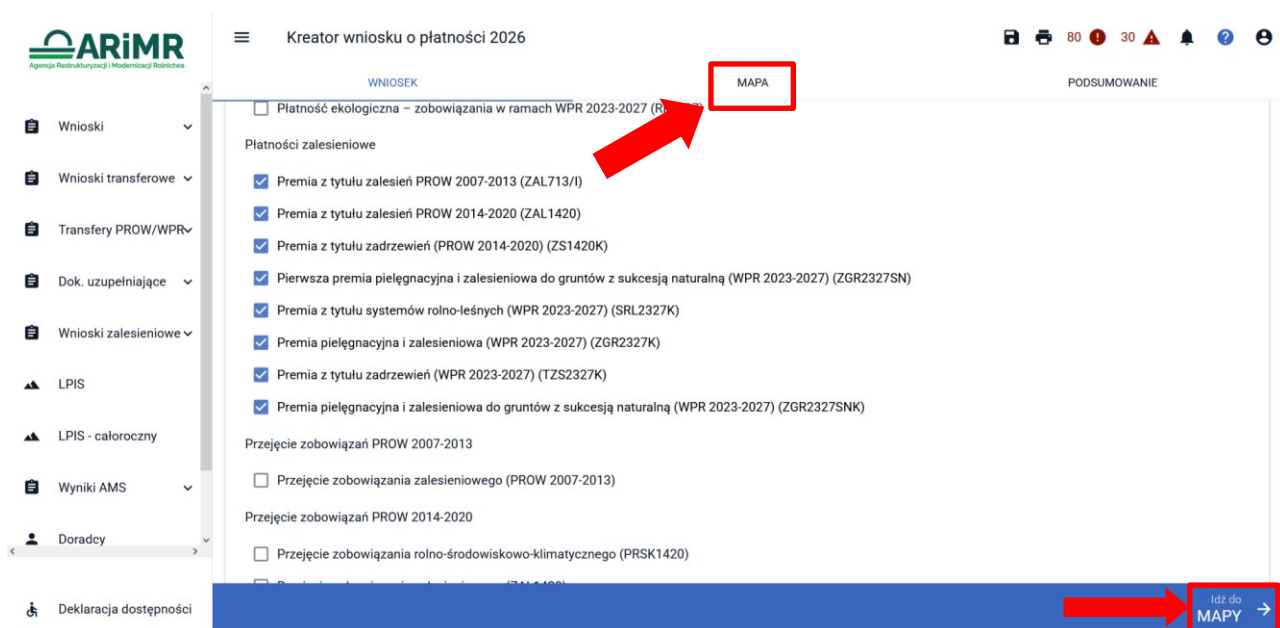


Należy zwrócić szczególną uwagę na właściwe terminy składania poszczególnych typów wniosków oraz rodzaj deklarowanych płatności. O ww. płatności zalesieniowe będzie można ubiegać się składając odpowiedni rodzaj wniosku (inny niż wniosek o przyznanie płatności w ramach wniosku płaszczonego), dostępny w aplikacji eWniosekPlus. Do złożenia wniosków o ww. płatności zostaną opracowane odrębne instrukcje.


Szczegółowe zasady przyznawania pomocy w zakresie interwencji leśnych i zadrzewieniowych w ramach WPR 2023-2027 będą zamieszczone przed naborem wniosków na stronach internetowych MRiRW oraz ARiMR.


3. MAPA i WNIOSEK – sprawdź, popraw, narysuj.

Po sprawdzeniu poprawności zadeklarowanych płatności w kolejnym kroku należy przejść na zakładkę MAPA. Można to zrobić klikając w zakładkę MAPA (środkowa zakładka w górnym widoku kreatora wniosku) lub klikając na przycisk „Idź do MAPY” (prawy dolny róg widoku kreatora wniosku).



W kampanii 2026 definiowanie upraw jest podzielone na:

uprawy standardowe – ikona Narysuj  - uprawy związana z płatnościami bezpośrednimi i płatnościami obszarowymi innymi niż zalesieniowe,

uprawy zalesieniowe – ikona Narysuj ZAL  - uprawy związana z płatnościami zalesieniowymi PROW 2007-2013, PROW 2014-2020 oraz premiami z tytułu zalesień, zadrzewień oraz systemów rolno-leśnych WPR 2023-2027. W ramach upraw zalesieniowych wyróżniamy:

Uprawy ZAL713I;

Uprawy ZAL1420;

Uprawy ZAL1420SN;

Uprawy ZS1420K;

Uprawy ZGR2327SN;

Uprawy SRL2327K na GO;

Uprawy SRL2327 na TUZ;

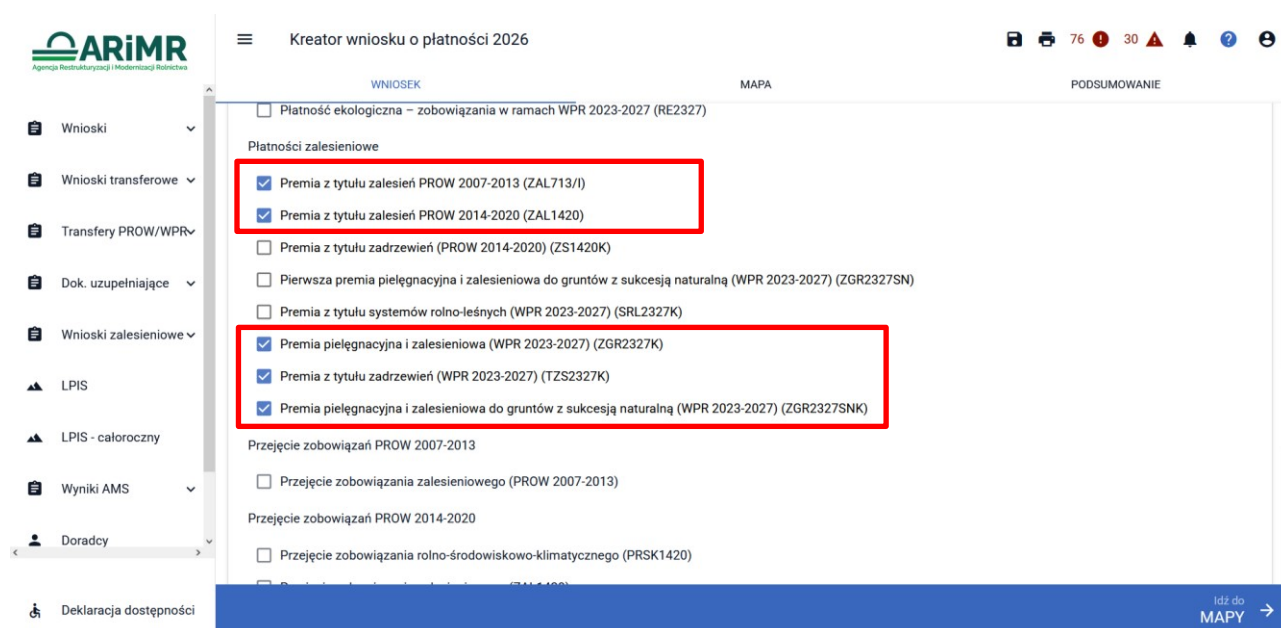
Uprawy ZGR2327K;


Uprawy TZS2327K;

Uprawy ZGR2327SNK.

Manualne wyrysowanie geometrii uprawy zalesieniowej.

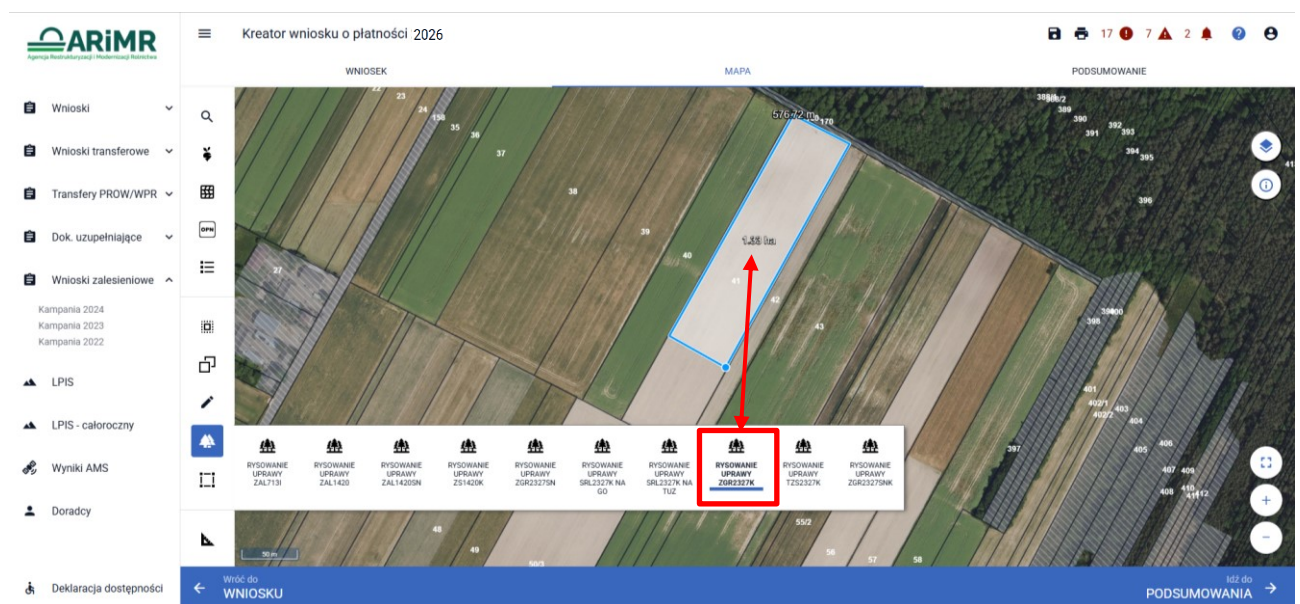
W zależności od rodzaju płatności zalesieniowych wybranych na zakładce WNIOSEK, na stronie MAPA istnieje możliwość wyrysowania tylko zaznaczonych płatności.




Chcąc wyrysować uprawę ZAL, należy wybrać ikonę drzewek  oraz przystąpić do rysowania granic deklarowanej działki (geometrię działki).

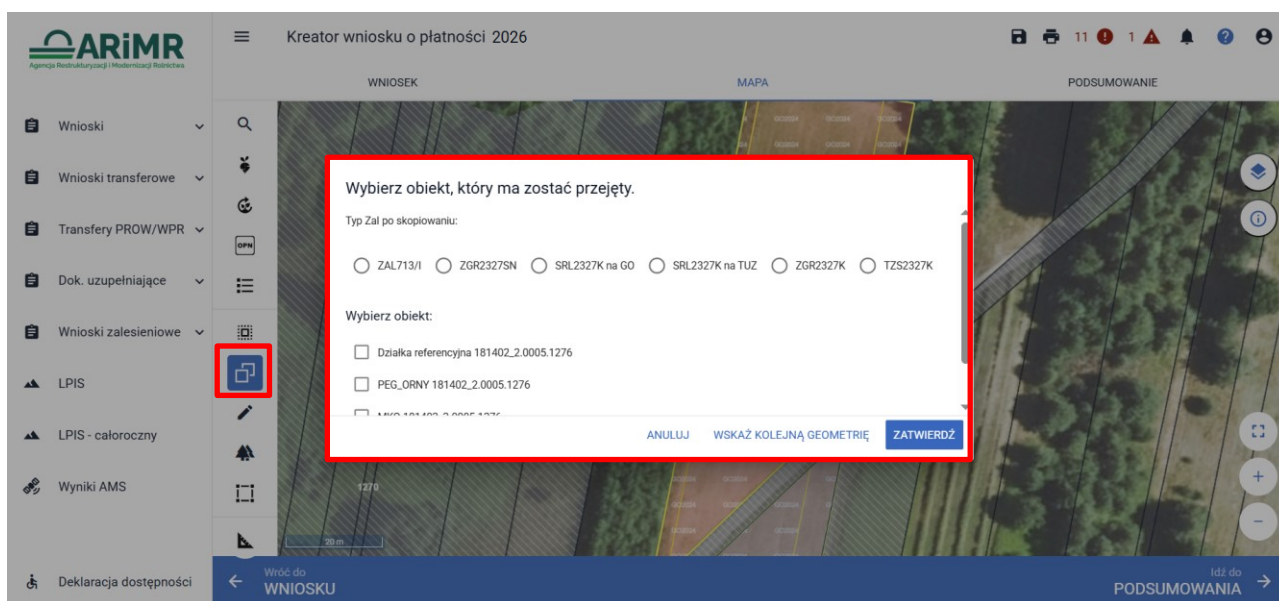


W zależności od typu uprawy zalesieniowej wybieramy właściwą ikonę i zaczynamy rysować granice zalesionej działki.



Przejęcie geometrii (granic) kwalifikowanego obszaru dla wskazanej działki zalesionej

Do rysowania geometrii upraw zalesieniowych szczególnie przydatna jest funkcja przejmowania geometrii przez przycisk „Kopuj geometrię” .



Szczegółowe objaśnienia dotyczące przejęcia geometrii oraz manualnego wyrysowania upraw znajdują się w rozdziale 7. Co zrobić, gdy brakuje Upraw ZAL we wniosku? przedmiotowej instrukcji.

W widoku Mapy należy kliknąć w ikonę „Lista upraw” – po wyborze ikony widoczne są wszystkie aktualnie wyrysowane na mapie uprawy, a w tym również uprawy, które są zalesieniami/zadrzewieniami/systemami rolno-leśnymi:

Uprawa ZAL713/I - wnioskowanie dotyczy płatności kontynuacyjnej z PROW 2007-2013 (Premia z tytułu zalesień (PROW 2007-2013) (ZAL713/I)),

Uprawa ZAL1420 – wnioskowanie dotyczy płatności kontynuacyjnej z PROW 2014-2020 (Premia z tytułu zalesień (PROW 2014-2020) (ZAL1420)),

Uprawa ZAL1420SN - wnioskowanie dotyczy płatności kontynuacyjnej z PROW 2014-2020 ze 100% sukcesją naturalną (Premia pielęgnacyjna i premia zalesieniowa (PROW 2014-2020) (ZAL1420)),

Uprawa ZGR2327SN - wnioskowanie dotyczy pierwszej premii pielęgnacyjnej i zalesieniowej do gruntów ze 100% sukcesją naturalną (Pierwsza premia pielęgnacyjna i zalesieniowa do gruntów z sukcesją naturalną (WPR 2023-2027) (ZGR2327SN)),

Uprawa ZS1420K - wnioskowanie dotyczy płatności kontynuacyjnej dla zadrzewień zakładanych w kampanii 2022 w ramach PROW 2014-2020 (Premia z tytułu zadrzewień (PROW 2014-2020) (ZS1420K)),

Uprawa SRL2327K na GO - wnioskowanie dotyczy płatności kontynuacyjnej dla systemów rolno-leśnych zakładanych w kampanii 2023 - 2025 w ramach WPR 2023-2027 (Premia z tytułu systemów rolno-leśnych (WPR 2023-2027) (SRL2327K)). Deklaracja dotyczy systemów rolno-leśnych na gruntach ornym (GO),

Uprawa SRL2327K na TUZ - wnioskowanie dotyczy płatności kontynuacyjnej dla systemów rolno-leśnych zakładanych w kampanii 2023 - 2025 w ramach WPR 2023-2027 (Premia z tytułu systemów rolno-leśnych (WPR 2023-2027) (SRL2327K)). Deklaracja dotyczy systemów rolno-leśnych na gruntach trwałych użytkach zielonych (TUZ), na których można dodatkowo zadeklarować ekoschemat MŚOR (zastosowanie mikrobiologicznego środka ochrony roślin) oraz ekoschemat NPM (nawozowe produkty mikrobiologiczne), jeśli na deklarowanym systemie rolno-leśnym posadzono drzewa owocowe,

Uprawa ZGR2327K - wnioskowanie dotyczy płatności kontynuacyjnej dla zalesień zakładanych w kampanii 2023 - 2025 w ramach WPR 2023-2027 (Premia pielęgnacyjna i zalesieniowa (WPR 2023-2027) (ZGR2327K)),

Uprawa TZS2327K - wnioskowanie dotyczy płatności kontynuacyjnej dla zadrzewień zakładanych w kampanii 2023 – 2025 w ramach WPR 2023-2027 (Premia z tytułu zadrzewień (WPR 2023-2027) (TZS2327K)),

Uprawa ZGR2327SNK: - wnioskowanie dotyczy drugiej premii pielęgnacyjnej i zalesieniowej do gruntów ze 100% sukcesją naturalną (Premia pielęgnacyjna i zalesieniowa do gruntów z sukcesją naturalną (WPR 2023-2027) (ZGR2327SNK)), jeżeli w kampanii 2024 lub 2025 wnioskodawca ubiegał się o przyznanie pierwszej premii pielęgnacyjnej i zalesieniowej do gruntów z sukcesją naturalną (WPR 2023-2027).

Kreator wniosku o płatności 2025

WNIOSEK 2026

Lista wyrysowanych oraz zadeklarowanych upraw ZAL

Wniosek	Opis uprawy	Wielkość (ha)	Akcje
[C/ ZY]	Uprawa ZAL1420	[6,54 ha]	[Edytuj] [Usuń]
[Y/ Z2X]	Uprawa ZAL1420	[6,80 ha]	[Edytuj] [Usuń]
[AA/ ZA]	Uprawa ZAL713/I	[7,02 ha]	[Edytuj] [Usuń]
[O/ Z1Z]	Uprawa ZAL713/I	[7,99 ha]	[Edytuj] [Usuń]
[P/ ZB]	Uprawa ZGR2327K	[0,17 ha]	[Edytuj] [Usuń]
[A/ ZD]	Uprawa ZGR2327K	[0,63 ha]	[Edytuj] [Usuń]
[AG/ ZF]	Uprawa ZGR2327SNK	[0,36 ha]	[Edytuj] [Usuń]
[G/ ZE]	Uprawa ZGR2327SNK	[0,47 ha]	[Edytuj] [Usuń]
[N]	żyto ozime	[1,68 ha]	[Edytuj] [Usuń]
[I]	żyto ozime	[2,45 ha]	[Edytuj] [Usuń]

Wniosek: Wzrost do WNIOSKU

Podsumowanie: Idź do PODSUMOWANIA

W celu wyśrodkowania uprawy zalesieniowej na mapie należy kliknąć w daną uprawę na prezentowanej liście.

Kreator wniosku o płatności 2026

WNIOSEK

MAPA

PODSUMOWANIE

Dopasowanie widoku mapy do wybranej uprawy

Wniosek	Opis uprawy	Wielkość (ha)	Akcje
[C/ ZY]	Uprawa ZAL1420	[6,54 ha]	[Edytuj] [Usuń]
[Y/ Z2X]	Uprawa ZAL1420	[6,80 ha]	[Edytuj] [Usuń]
[AA/ ZA]	Uprawa ZAL713/I	[7,02 ha]	[Edytuj] [Usuń]
[O/ Z1Z]	Uprawa ZAL713/I	[7,99 ha]	[Edytuj] [Usuń]
[P/ ZB]	Uprawa ZGR2327K	[0,17 ha]	[Edytuj] [Usuń]
[A/ ZD]	Uprawa ZGR2327K	[0,63 ha]	[Edytuj] [Usuń]
[AG/ ZF]	Uprawa ZGR2327SNK	[0,36 ha]	[Edytuj] [Usuń]
[G/ ZE]	Uprawa ZGR2327SNK	[0,47 ha]	[Edytuj] [Usuń]
[N]	żyto ozime	[1,68 ha]	[Edytuj] [Usuń]
[I]	żyto ozime	[2,45 ha]	[Edytuj] [Usuń]

Wniosek: Wzrost do WNIOSKU

Podsumowanie: Idź do PODSUMOWANIA

Ikona kosza [ikonka] widoczna przy każdej z wyrysowanych/zadeklarowanych upraw, umożliwia usunięcie danej uprawy (geometrii oraz deklaracji).

Kreator wniosku o płatności 2026

WNIOSEK	MAPA	PODSUMOWANIE
[C/ ZY] Uprawa ZAL1420 [6,54 ha]		
[Y/ Z2X] Uprawa ZAL1420 [6,80 ha]		
[AA/ ZA] Uprawa ZAL713/I [7,02 ha]		
[O/ Z1Z] Uprawa ZAL713/I [7,99 ha]		
[P/ ZB] Uprawa ZGR2327K [0,17 ha]		
[A/ ZD] Uprawa ZGR2327K [0,63 ha]		
[AG/ ZF] Uprawa ZGR2327SNK [0,36 ha]		
[G/ ZE] Uprawa ZGR2327SNK [0,47 ha]		
[N] żyto ozime [1,68 ha]		
[I] żyto ozime [2,45 ha]		

W przypadku kliknięcia na zakładkę MAPA w geometrię Uprawy ZAL, pojawia się wyznaczony obiekt z widoczną powierzchnią Uprawy ZAL (powierzchnia deklarowana). Należy zwrócić szczególną uwagę czy powierzchnia Uprawy ZAL jest zgodna z powierzchnią zobowiązania zalesieniowego na danych działkach referencyjnych.

Kreator wniosku o płatności 2026

WNIOSEK	MAPA	PODSUMOWANIE
[C/ ZY] Uprawa ZAL1420 [6,54 ha]		
[Y/ Z2X] Uprawa ZAL1420 [6,80 ha]		
[AA/ ZA] Uprawa ZAL713/I [7,02 ha]		
[O/ Z1Z] Uprawa ZAL713/I [7,99 ha]		
[P/ ZB] Uprawa ZGR2327K [0,17 ha]		
[A/ ZD] Uprawa ZGR2327K [0,63 ha]		
[AG/ ZF] Uprawa ZGR2327SNK [0,36 ha]		
[G/ ZE] Uprawa ZGR2327SNK [0,47 ha]		
[N] żyto ozime [1,68 ha]		
[I] żyto ozime [2,45 ha]		

Widoczna powierzchnia Uprawy ZAL

Powierzchnia Uprawy ZAL zarówno na zakładce MAPA jak i na zakładce WNIOSEK powinna mieć tę samą wartość.

N	zyto ozime	1,68 ha	ONW_2327, PWD_2327, UPP_2327	MAPA
O / Z1Z	Uprawa ZAL713/I	7,99 ha	PWD_L_2327, ZAL713/I	MAPA
P / ZB	Uprawa ZGR2327K	0,17 ha	PWD_L_2327, ZGR2327K	MAPA

Dodatkowe dane ZGR2327K
Oznaczenie ZAL: ZB

Położenia działki rolnej
060103_2.0013.754
Powierzchnia: 0,17 ha
SKŁADOWE

Jeśli powierzchnia uprawy ZAL nie jest zgodna z aktualną powierzchnią zobowiązania lub nie jest zgodna z aktualną powierzchnią deklarowaną do płatności, należy wejść w edycję geometrii i skorygować powierzchnię do właściwej.

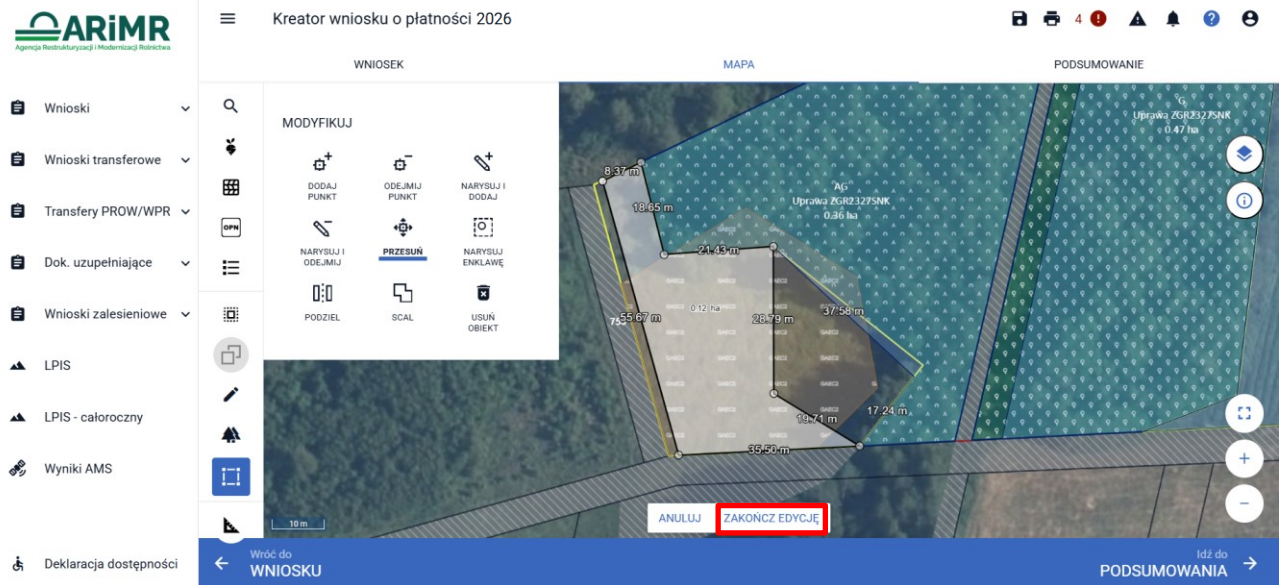
Przykładowe wykorzystanie zmiany geometrii przez przycisk PRZESUŃ.

MODYFIKUJ

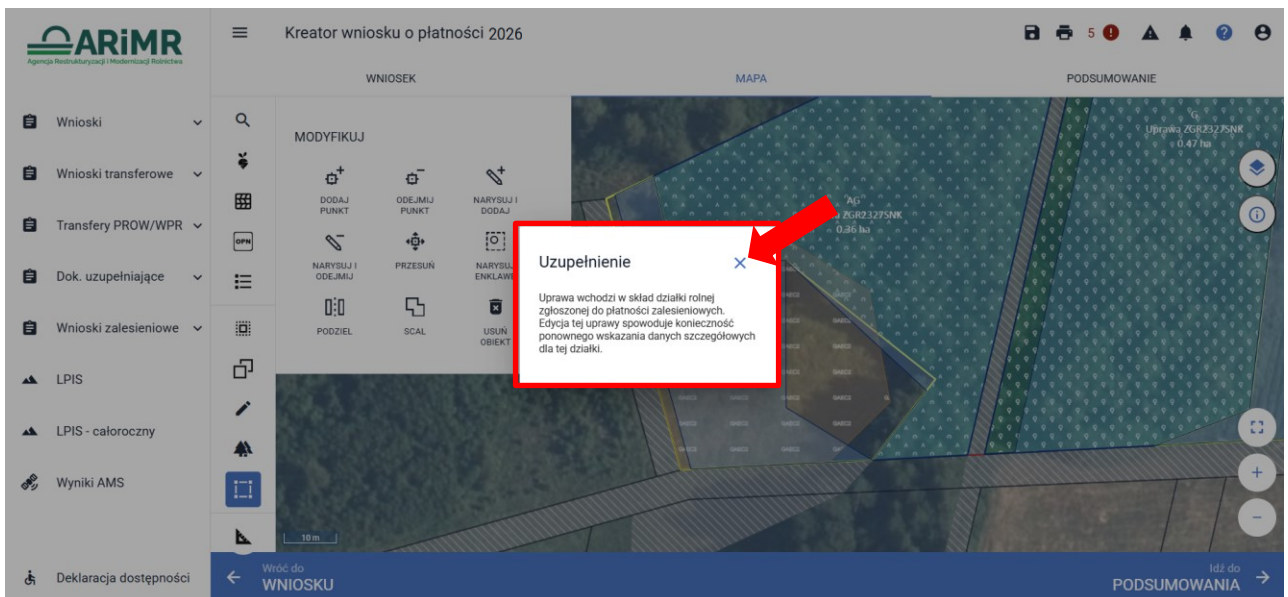
- DODAJ PUNKT
- ODEJMŹ PUNKT
- NARYSUJ I DODAJ
- NARYSUJ I ODEJMŹ
- PRZESUŃ**
- NARYSUJ ENKLAWĘ
- PODZIEL
- SCAL
- USUŃ OBIEKT

ANULUJ ZAKOŃCZ EDYCJĘ

Po dostosowaniu geometrii w przypadku jej zatwierdzenia należy wybrać „ZAKOŃCZ EDYCJĘ”.



Aktualizacja powierzchni uprawy zalesieniowej spowoduje pojawienie się komunikatu o konieczności wskazania danych szczegółowych (składowych) dla tej działki. Komunikat zamykamy znakiem „x”.



Pełen opis dotyczący edycji geometrii znajduje się w części 6 Funkcje na Mapie.

W przypadku aktualizacji powierzchni uprawy zalesieniowej poprzez edycję geometrii i korygowanie powierzchni do właściwej, w kolejnym kroku możliwe jest również zdefiniowanie Uprawy ZAL na grafice mapy. Ponowne kliknięcie w obiekt będący w trybie edycji uruchomi okno definiowania upraw.



W polu „Roślina uprawna” prezentowany jest rodzaj uprawy ZAL, dla zdefiniowanej uprawy zalesieniowej. Uprawy ZAL nie można zastąpić innym rodzajem uprawy ZAL – zamiana uprawy ZAL jest zablokowana.



Można również edytować wnioskowane płatności z rozwijalnego słownika dostępnego w polu „Wnioskowane płatności”. W przypadku płatności zalesieniowych „Roślina uprawna” powinna być taka sama, jak „Wnioskowane płatności”.

W przypadku działek, które miały uprawnienie do otrzymywania płatności bezpośrednich w 2008 roku i zostały zalesione w ramach ZAL713/I, ZAL1420, ZAL1420SN, ZS1420K, ZGR2327SN, ZGR2327K, ZGR2327SNK można również ubiegać się w kampanii 2026 o dodatkową płatność PWD L (podstawowe wsparcie dochodu – lasy) do powierzchni zobowiązania zalesieniowego. Dla działek na którym założono system rolno-leśny i zostały zadeklarowane do płatności SRL2327K również możliwe jest otrzymanie płatności PWD_RL, UPP, ONW i ekoschematy E_MŚOR i E_NPM. Dla działek na którym założono zadrzewienie w ramach WPR 2023-2027 i zostały zadeklarowane do płatności TZS2327K możliwe jest otrzymanie płatności PWD_ZADZR (podstawowe wsparcie dochodu – zadrzewienia WPR 2023-2027).

W przypadku braku uprawnień do PWD L na działce zalesionej należy zaznaczyć tylko jedną wnioskowaną płatność: uprawę ZAL/ZGR.



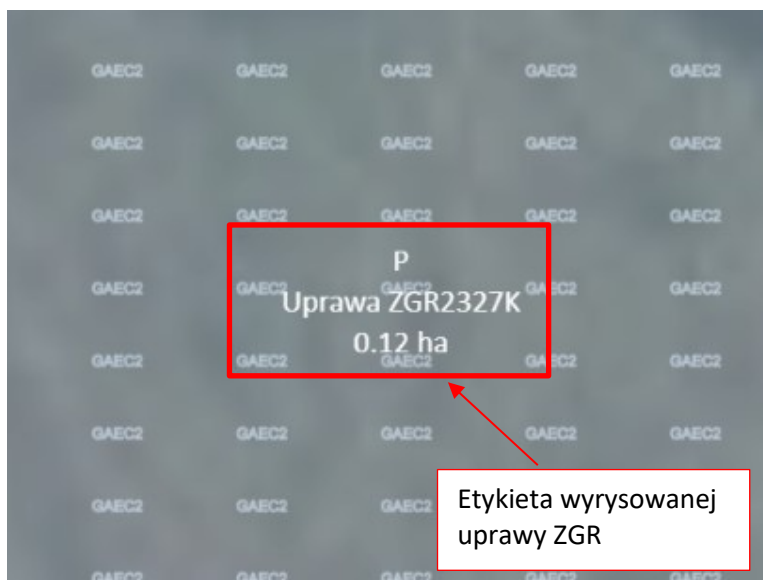
W przypadku istniejących uprawnień do PWD L na działce zalesionej należy zaznaczyć obydwie wnioskowane płatności: np.: PWD L + ZAL1420. Zakończenie edycji następuje poprzez kliknięcie w przycisk ZAPISZ.



W przypadku zaznaczenia PWD L w okienku deklaracji upraw i płatności pojawia się widok: PWD L + 1 inna



Nazwa wybranej uprawy zalesieniowej oraz powierzchnia jest prezentowana, jako etykieta utworzonej geometrii:



Po zdefiniowaniu uprawy ZAL jest ona prezentowana na liście działek na zakładce WNIOSEK.

ARIMR
Agencja Restrukturyzacji i Modernizacji Rolnictwa

Kreator wniosku o płatności 2026

WNIOSEK MAPA PODSUMOWANIE

Powierzchnie deklarowane (Działki rolne)

UPP ONW PRSK1420 ZRSK2327 PRODUKCYJNE ZAL

Wyszukaj uprawę

I	żyto ozime	2,45 ha	ONW_2327, PWD_2327, UPP_2327	MAPA
J	TUZ	19,20 ha	PRSK_1420, PWD_2327	MAPA
K	pszenica zwyczajna ozima	0,88 ha	ONW_2327, PWD_2327, UPP_2327	MAPA
L	rzepak ozimy	0,81 ha	ONW_2327, PWD_2327, UPP_2327	MAPA
M	ugór	1,29 ha	ONW_2327, PWD_2327	MAPA
N	żyto ozime	1,68 ha	ONW_2327, PWD_2327, UPP_2327	MAPA
O / ZIZ	Uprawa ZAL713/I	7,99 ha	PWD_L_2327, ZAL713/I	MAPA
P / ZB	Uprawa ZGR2327K	0,12 ha	PWD_L_2327, ZGR2327K	MAPA
Q	pszenica zwyczajna ozima	4,56 ha	ONW_2327, PWD_2327, UPP_2327	MAPA
R / ZZZ	Uprawa ZAL1420	1,99 ha	PWD_L_2327, ZAL1420	MAPA
S	pszenica zwyczajna ozima	6,08 ha	ONW_2327, PWD_2327, UPP_2327	MAPA

Liczba działek: 32

Idź do MAPY →

W sekcji Powierzchnie deklarowane (Działki rolne) można wyfiltrować wszystkie działki objęte płatnościami zalesieniowymi zaznaczając checkbox „ZAL”.

ARIMR
Agencja Restrukturyzacji i Modernizacji Rolnictwa

Kreator wniosku o płatności 2026

WNIOSEK MAPA PODSUMOWANIE

Powierzchnie deklarowane (Działki rolne)

UPP ONW PRSK1420 ZRSK2327 PRODUKCYJNE ZAL

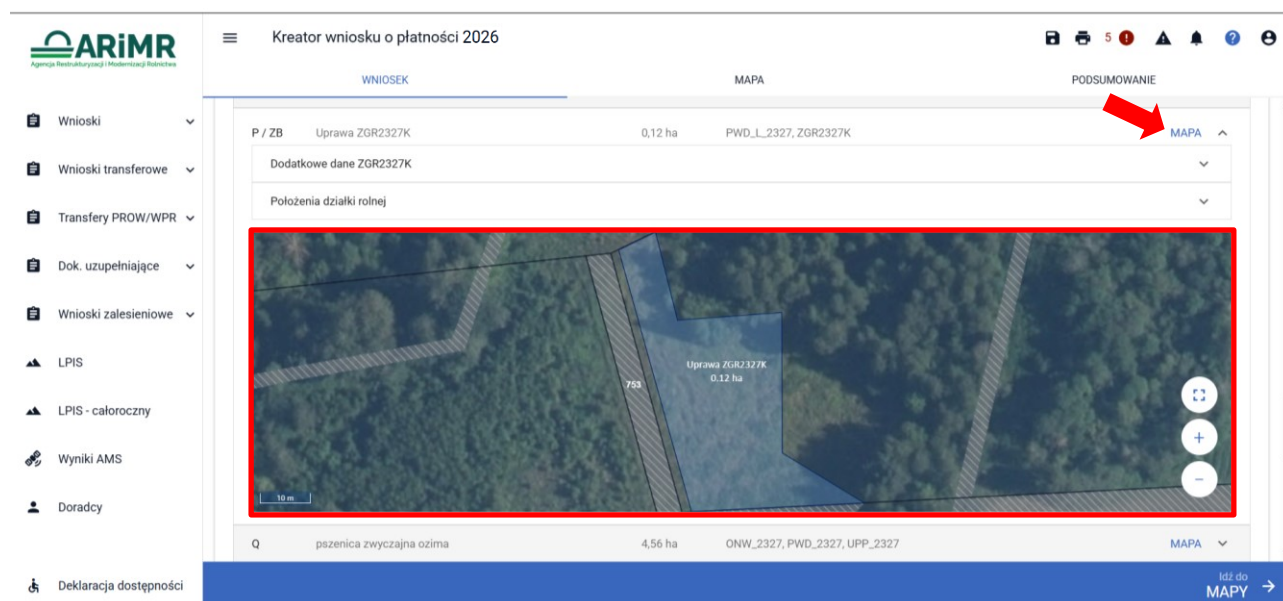
Wyszukaj uprawę

A / ZP	Uprawa ZGR2327K	0,57 ha	PWD_L_2327, ZGR2327K	MAPA
AA / ZBN	Uprawa ZAL1420	0,46 ha	PWD_L_2327, ZAL1420	MAPA
AD / ZU	Uprawa ZGR2327K	0,65 ha	PWD_L_2327, ZGR2327K	MAPA
AE / ZR	Uprawa TZS2327K	0,37 ha	PWD_ZADRZ_2327, TZS2327K	MAPA
AF / ZBY	Uprawa ZAL1420	0,42 ha	PWD_L_2327, ZAL1420	MAPA
AG / ZC	Uprawa TZS2327K	0,50 ha	PWD_ZADRZ_2327, TZS2327K	MAPA
AI / ZD	Uprawa TZS2327K	0,50 ha	PWD_ZADRZ_2327, TZS2327K	MAPA
AJ / ZAF	Uprawa ZAL713/I	1,08 ha	PWD_L_2327, ZAL713/I	MAPA
AK / ZAY	Uprawa ZAL1420	0,65 ha	PWD_L_2327, ZAL1420	MAPA
AN / ZF	Uprawa ZGR2327K	0,50 ha	PWD_L_2327, ZGR2327K	MAPA
AQ / ZBQ	Uprawa ZAL713/I	1,44 ha	PWD_L_2327, ZAL713/I	MAPA
AR / ZG	Uprawa TZS2327K	0,49 ha	PWD_ZADRZ_2327, TZS2327K	MAPA
AS / ZAK	Uprawa ZAL713/I	1,56 ha	PWD_L_2327, ZAL713/I	MAPA
AU / ZBE	Uprawa ZAL713/I	1,86 ha	ZAL713/I	MAPA
AV / ZN	Uprawa ZAL713/I	0,75 ha	PWD_L_2327, ZAL713/I	MAPA

Liczba działek: 61 / 164

Idź do MAPY →

W zakładce WNIOSEK na liście działek prezentowana jest geometria działki rolnej, która jest widoczna po użyciu przycisku MAPA.



4. Grunty z sukcesją naturalną – zgłoś do płatności – otrzymasz finansowanie przez 5 lat.

Jeśli posiadasz w gospodarstwie grunty, które nie użytkujesz rolniczo i które same porosły samosiejkami drzew i krzewów, skorzystaj z możliwości wnioskowania o przyznanie pierwszej premii pielęgnacyjnej i zalesieniowej do gruntów z sukcesją naturalną (WPR 2023-2027) (ZGR2327SN).

Premia pielęgnacyjna i premia zalesieniowa są przyznawana do gruntów z sukcesją naturalną, tj. do gruntów:

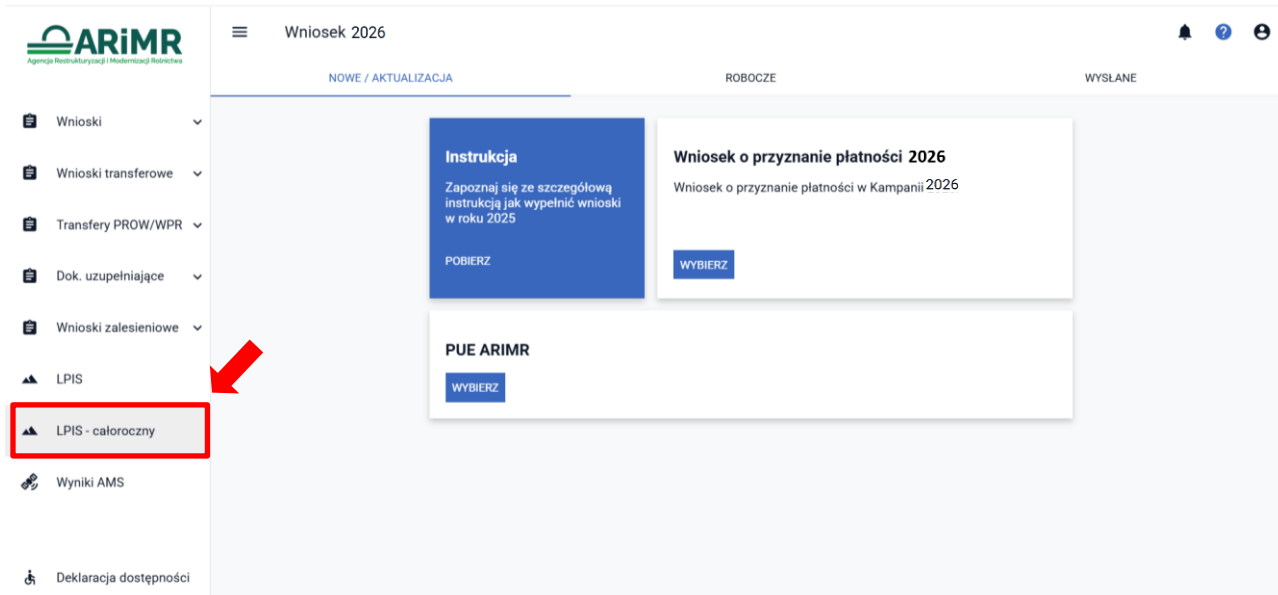
na których występują drzewa lub krzewy pochodzące z sukcesji naturalnej, należące do rodzimych gatunków lasotwórczych, w tym drzewa lub krzewy gatunków rodzimych, wymienionych w załączniku nr 1 do rozporządzenia Ministra Rolnictwa i Rozwoju Wsi w sprawie szczegółowych warunków oraz szczegółowego trybu przyznawania i wypłaty pomocy finansowej w ramach wsparcia inwestycji leśnych lub zadrzewieniowych oraz w formie premii z tytułu zalesień, zadrzewień lub systemów rolno-leśnych w ramach Planu Strategicznego dla Wspólnej Polityki Rolnej na lata 2023–2027, zwanego rozporządzeniem zalesieniowym,

za grunty z sukcesją naturalną, na których nie jest wymagane wykonanie zalesienia, przyjmuje się grunty co najmniej w 80% pokryte drzewami lub krzewami, o których mowa w pkt 1, średni wiek drzew lub krzewów wyrosłych w wyniku zaprzestania użytkowania rolniczego nie przekracza 50 lat.

Beneficjenci ubiegający się o przyznanie pierwszej premii pielęgnacyjnej i premii zalesieniowej do gruntów z sukcesją naturalną są zobowiązani do wcześniejszego złożenia wniosku o sporządzenie planu zalesienia do Nadleśniczego Państwowego Gospodarstwa Leśnego Lasy Państwowe, właściwego ze względu na położenie gruntów. Premia pielęgnacyjna i premia zalesieniowa są przyznawana do gruntów, dla których opracowany jest plan zalesienia przez nadleśniczego. Plan zalesienia powinien obejmować grunty graniczące ze sobą, tworzące jeden kompleks gruntów z sukcesją naturalną oraz powinien być sporządzony przy uwzględnieniu stanu faktycznego gruntu z sukcesją naturalną, których granice są oznakowane w terenie.

Załącznikiem do takiego planu zalesienia jest między innym materiał graficzny wraz z kartą informacyjną, udostępnione na wniosek przez Agencję Restrukturyzacji i Modernizacji Rolnictwa. Materiał graficzny wraz z kartą trzeba wygenerować w eWniosekPlus (przed złożeniem wniosku o sporządzenie planu zalesienia i wniosku o przyznanie płatności).

Wybieramy LPIS-całoroczny.



Karty informacyjne generujemy do całej działki referencyjnej, na której możemy zgłosić część gruntu do płatności porośniętego sukcesją naturalną.



Szczegółowe informacje dotyczące generowania kart informacyjnych oraz załączników graficznych znajduje się w instrukcji „LPIS całoroczny eWniosekPlus 2026 - generowanie kart informacyjnych dla zalesień i bioróżnorodności lasów.” zamieszczonej w poniższej lokalizacji:

<https://www.gov.pl/web/arimr/instrukcja-wypelniania-wniosku-w-ewniosekplus>

Widok wygenerowanej Karty informacyjnej.

Karta informacyjna dotycząca działek ewidencyjnych przeznaczonych do wsparcia na zalesianie lub pierwszej premii pielęgnacyjnej i pierwszej premii zalesieniowej do gruntów z sukcesją naturalną w ramach WPR 2023-2027														
1. Dane		Numer identyfikacyjny:				Nazwa/isko / Nazwa pełna:								
Planusze linii / Nazwa strefowa:														
2. Informacja dotycząca działek przeznaczonych do wsparcia na zalesianie lub pierwszej premii pielęgnacyjnej i pierwszej premii zalesieniowej do gruntów z sukcesją naturalną w ramach WPR 2023-2027														
Wielkość/numer działki ewidencyjnej	Kwalifikacja ewidencyjna		Kwalifikacja ewidencyjna		Kwalifikacja ewidencyjna		Kwalifikacja ewidencyjna		Kwalifikacja ewidencyjna		Kwalifikacja ewidencyjna		Kwalifikacja ewidencyjna	
	MI	MI	MI	MI	MI	MI	MI	MI	MI	MI	MI	MI	MI	MI
140643_2_0043_AR_2_383/1	14.00	17.8	1.03	0.41	ME	ME	ME	ME	TAK	ME	0	ME	ME	ME
<p>Legenda 1: Powierzchnia kwalifikowana w ramach gruntów przeznaczonych do wykonania zaleszenia - czyli powierzchni ewidencyjno-gospodarczej wyznaczona poprzez objęty z powierzchni całkowitej MIO - powierzchnie zaleszonych w ramach PRON, Tuzi oraz powierzchni zagajników o krótkiej rotacji.</p> <p>Legenda 2: Powierzchnia kwalifikowana w ramach gruntów z sukcesją naturalną - suma powierzchni zabudowanej lub zaleszonej oraz powierzchni zagajników brzoźnych.</p> <p>Legenda 3: Działka przylega do lasu lub obszar zaleszeniowy - oznaczenie na TAK oznacza, że działka przeznaczona do zaleszenia przylega w całości lub części do lasu lub obszaru zaleszeniowego.</p> <p>Legenda 4: Na działce występują brzoźne wody powierzchniowe lub działka przylega do brzoźnych wód powierzchniowych - oznaczenie na TAK oznacza, że brzoźne wody powierzchniowe występują na wskazanej działce ewidencyjnej lub do wskazanej działki ewidencyjnej przylega brzoźne wody powierzchniowe, jeżeli przynajmniej w części ta działka jest położona w pasie o szerokości 5 m od krawędzi brzoży tych wód.</p>														
<p>Stan danych wg danych karty została wygenerowana: 04 mar 2025, 09:02</p> <p>Data wydruku karty: 04 mar 2025, 09:02</p>														

Widok wygenerowanego materiału graficznego.



Widok wygenerowanej legendy do załącznika graficznego.

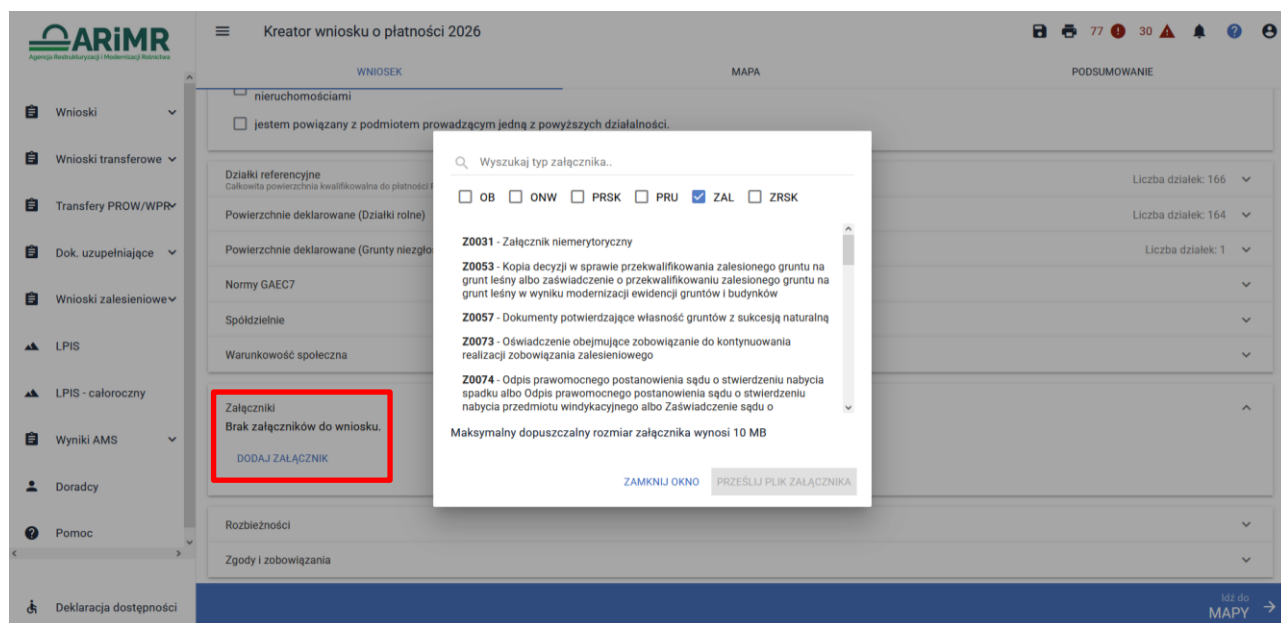
Legenda	
Dane tiłowe	Pokrycie terenu
Działki referencyjne	Las
Etykiety działek referencyjnych	Obszar zalesiony po 2008 r. w ramach PROW
PZ_J	Sad
Inne tereny nieuprawnione	Teren zadrzewiony lub zakrzewiony
Dane wektorowe	Trwały użytek zielony
Granica działki referencyjnej	Zagajnik o krótkiej rotacji
	Zagajnik łożypolny
	Obszar cenny / chroniony
	Parki Narodowe i ich otuliny
	Parki Krajobrazowe i ich otuliny
	Rezerваты przyrody i ich otuliny
	Natura 2000 OSO
	Natura 2000 SOO
	Obszar o nachyleniu powyżej 12st
	Obszar cenny 2023
	Obiekty hydrograficzne
	Cieki Wodne
	Obiekty powierzchniowe
	Elementy krajobrazu
	Oczka wodne do 100m2
	Rowy do 2m
	Pomniki przyrody

Ponadto do wniosku o sporządzenie planu zalesienia składanego do nadleśnictwa, oprócz karty informacyjnej i materiału graficznego należy dołączyć:

- wypis i wyrys z miejscowego planu zagospodarowania przestrzennego dotyczące działek ewidencyjnych, na których są położone grunty przeznaczone do wykonania zalesienia lub grunty z sukcesją naturalną, a w przypadku braku tego miejscowego planu:
 - wypis i wyrys z planu ogólnego gminy dotyczące działek ewidencyjnych, na których są położone grunty przeznaczone do wykonania zalesienia lub grunty z sukcesją naturalną – w przypadku, gdy plan ogólny gminy wszedł w życie;
 - zaświadczenie potwierdzające, że przeznaczenie gruntów do wykonania zalesienia lub gruntów z sukcesją naturalną nie jest sprzeczne z ustaleniami studium uwarunkowań i kierunków zagospodarowania przestrzennego gminy, a w przypadku braku tego studium - decyzję o warunkach zabudowy i zagospodarowania terenu określającą grunty przeznaczone do zalesienia - w przypadku, gdy plan ogólny gminy nie wszedł w życie,
- oświadczenie podmiotu o powierzchni gruntów z sukcesją naturalną, zawierające numery działek ewidencyjnych, na których są położone te grunty,
- wypis z ewidencji gruntów i budynków dotyczący działek ewidencyjnych, na których są położone grunty z sukcesją naturalną,
- opinię właściwego dyrektora parku narodowego o braku sprzeczności zalesienia z celami ochrony danego obszaru – w przypadku gruntu z sukcesją naturalną położonego w parku narodowym lub na obszarze jego otuliny, również w przypadku, gdy ten grunt jest położony w granicach obszaru Natura 2000 (zatwierdzonego lub projektowanego);
- opinię regionalnego dyrektora ochrony środowiska o braku sprzeczności zalesienia z:
 - celami ochrony danego obszaru – w przypadku gruntu z sukcesją naturalną położonego w rezerwacie przyrody lub parku krajobrazowym lub na obszarze ich otulin,
 - planami ochrony albo planami zadań ochronnych danego obszaru, albo celami ochrony danego obszaru, jeżeli dla tego obszaru nie został sporządzony plan ochrony i plan zadań ochronnych – w przypadku gruntów z sukcesją naturalną, położonych na obszarze Natura 2000 lub obszarze znajdującym się na liście, o której mowa w art. 27 ust. 3 pkt 1 ustawy o ochronie przyrody, z wyjątkiem przypadku, wydania opinii właściwego dyrektora parku narodowego o braku sprzeczności zalesienia (...) wymienionej powyżej.

Do wniosku o przyznanie pierwszej premii pielęgnacyjnej i premii zalesieniowej do gruntów z sukcesją naturalną, na których, zgodnie z planem zalesienia, nie jest wymagane wykonanie zalesienia, rolnik dołącza:

1. plan zalesienia;
2. dokumenty potwierdzające własność gruntów z sukcesją naturalną - w przypadku, gdy przy działce referencyjnej na której położony jest grunt z sukcesją naturalną nie został podany numeru Księgi Wieczystej ;
3. pisemną zgodę:
 - pozostałych współwłaścicieli na przyznanie premii pielęgnacyjnej i premii zalesieniowej, jeżeli grunty te stanowią przedmiot współwłasności,
 - małżonka rolnika na przyznanie premii pielęgnacyjnej i premii zalesieniowej, jeżeli grunty te stanowią własność małżonka rolnika.



Szczegółowe informacje dotyczące deklaracji załączników w ZGR2327SN znajdziesz w sekcji Załączniki znajdziesz na stronach 72-76.

Wnioskowanie o przyznanie pierwszej premii pielęgnacyjnej i zalesieniowej do gruntów z sukcesją naturalną (WPR 2023-2027) (ZGR2327SN) wymaga, aby w zakładce Wniosek, w danych działki referencyjnej uzupełnić o numer księgi wieczystej w formacie XXXX/XXXXXXXX/X, gdzie numer księgi zbudowany jest z 13 znaków – cztery pierwsze oznaczają kod wydziału Sądu Rejonowego prowadzącego daną księgę, kolejne osiem, to numer księgi nadawany w danym sądzie i ostatnia cyfra jest liczbą losową. Pomędzy poszczególnymi sekcjami oznaczenia KW należy dodać ukośniki.

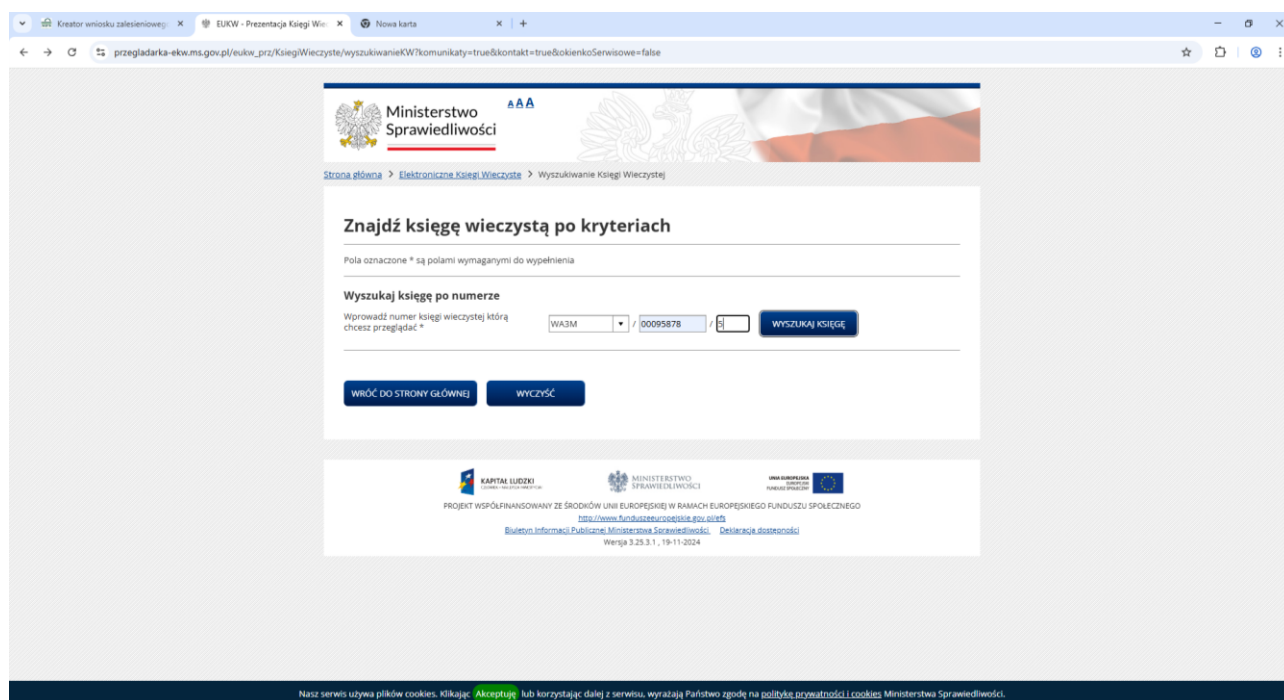
W przypadku gdy, nie ma założonej księgi wieczystej dla deklarowanej działki albo prawo własności podmiotu ubiegającego się o przyznanie pierwszej premii pielęgnacyjnej i zalesieniowej do gruntów z sukcesją naturalną do danej działki nie zostało do dnia złożenia wniosku o przyznanie tego wsparcia ujawnione w księdze wieczystej, należy dodać załącznik - dokument potwierdzający własność gruntów z sukcesją naturalną.

The screenshot shows the 'Kreator wniosku o płatności 2026' interface. The 'WNIOSEK' tab is active. Under 'Przejęcie zobowiązań WPR 2023-2027', there are checkboxes for various obligations. The 'Działki referencyjne' section shows a table with one entry: 200406_2.0015.36, Wąsosz, gmina Wąsosz, powiat Podlaskie. The 'Nr KW' field contains 'WA3M/00095878/5', which is highlighted with a red box. The 'Powierzchnie z bazy referencyjnej' table shows various area measurements.

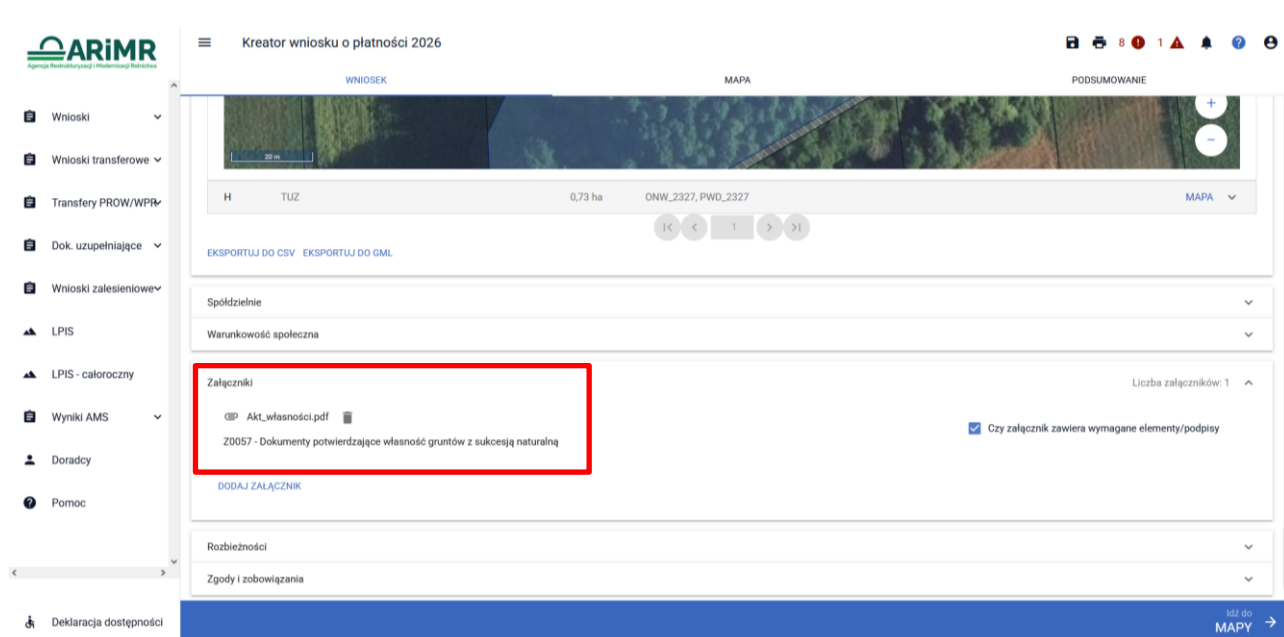
W przypadku błędnego formatu numeru księgi wieczystej pojawia się informacja o niezgodności numeru. Aplikacja nie pozwoli zapisać numeru księgi wieczystej podanego w niewłaściwym formacie. Jeżeli nie zostanie podany (zapisany) numer księgi wieczystej, w sekcji „Nr KW” będzie widoczna informacja „BRAK” oraz w panelu błędów pojawi się błąd o niewskazaniu numeru księgi wieczystej.

The screenshot shows the same application interface but with an error. The 'Nr KW' field now contains 'Brak' and is highlighted with a red box. The 'Numer księgi wieczystej' field contains 'WAM/900000/09099', which is also highlighted with a red box. A red box highlights the error message: 'Nie wskazano numeru księgi wieczystej dla działki referencyjnej 200406_2.0015.36, na której zadeklarowano uprawę ZGRZ327SN. W przypadku gdy nie wprowadzono numeru księgi wieczystej należy dołączyć skan odpisu księgi wieczystej bądź inny dokument potwierdzający własność.' The 'Powierzchnie z bazy referencyjnej' table is also visible.

Poprawność numeru księgi wieczystej można zweryfikować na stronie:
https://przegladarka-ekw.ms.gov.pl/eukw_prz/KsiegiWieczyste/wyszukiwanieKW



W przypadku niewprowadzenia numeru księgi wieczystej, alternatywnie można dołączać w sekcji załączniki Dokumenty potwierdzające własność gruntów z sukcesją naturalną (Z0057).

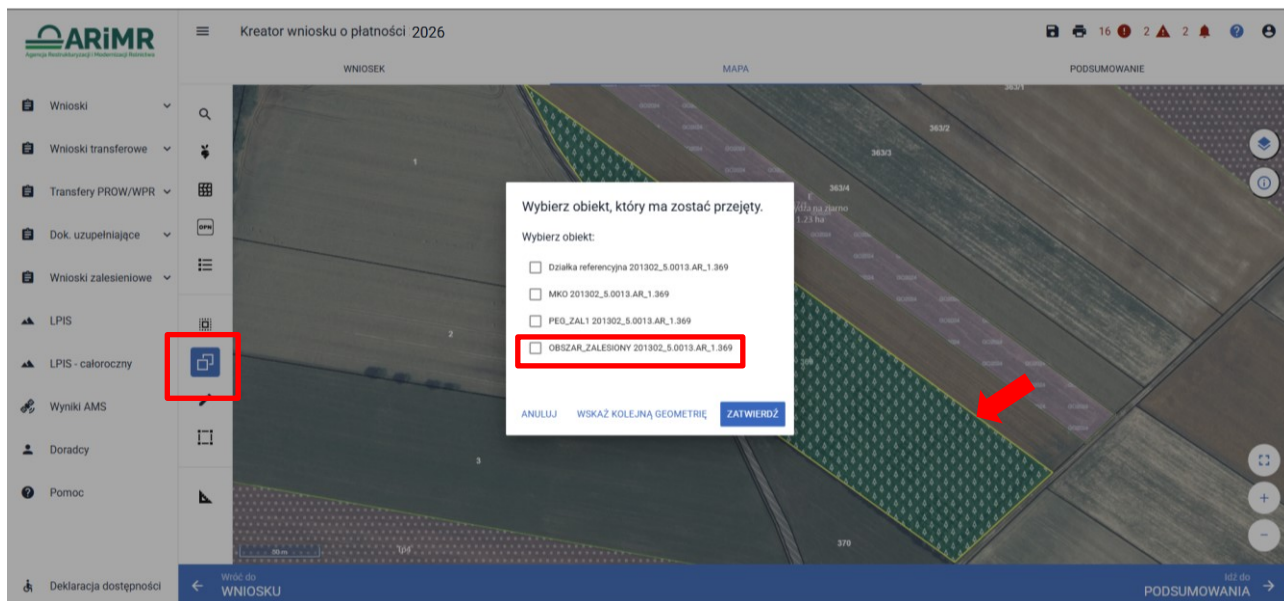


5.PWD L, PWD_ZADRZ, PWD_RL

5. PWD L, PWD ZADRZ, PWD RL – dodatkowe informacje.

Dla zalesień z okresu PROW 2007-2013 (uprawy ZAL713/I), rolnik mógł nie być uprawniony do otrzymania premii zalesieniowej, ale był zobowiązany do realizacji zobowiązania do utrzymania założonej uprawy leśnej przez okres 15 lat, od dnia otrzymania pierwszej płatności na zalesianie. Po zakończeniu pięcioletniego okresu wypłacania premii pielęgnacyjnej, rolnicy nadal posiadają aktywne 15-letnie zobowiązanie do prowadzenia uprawy leśnej, przy jednoczesnym braku uprawnień do premii zalesieniowej. W takim przypadku w zakładce MAPA, należy zdefiniować zalesioną działkę jako uprawa standardowa.

W wyniku przejścia geometrii wybieramy wyłącznie obiekt OBSZAR_ZALESIONY_NR_DZIAŁKI oraz wybrać przycisk ZATWIERDŹ.



W wyniku przejścia geometrii wybieramy wyłącznie obiekt OBSZAR_ZALESIONY_NR_DZIAŁKI oraz wybrać przycisk ZATWIERDŹ.

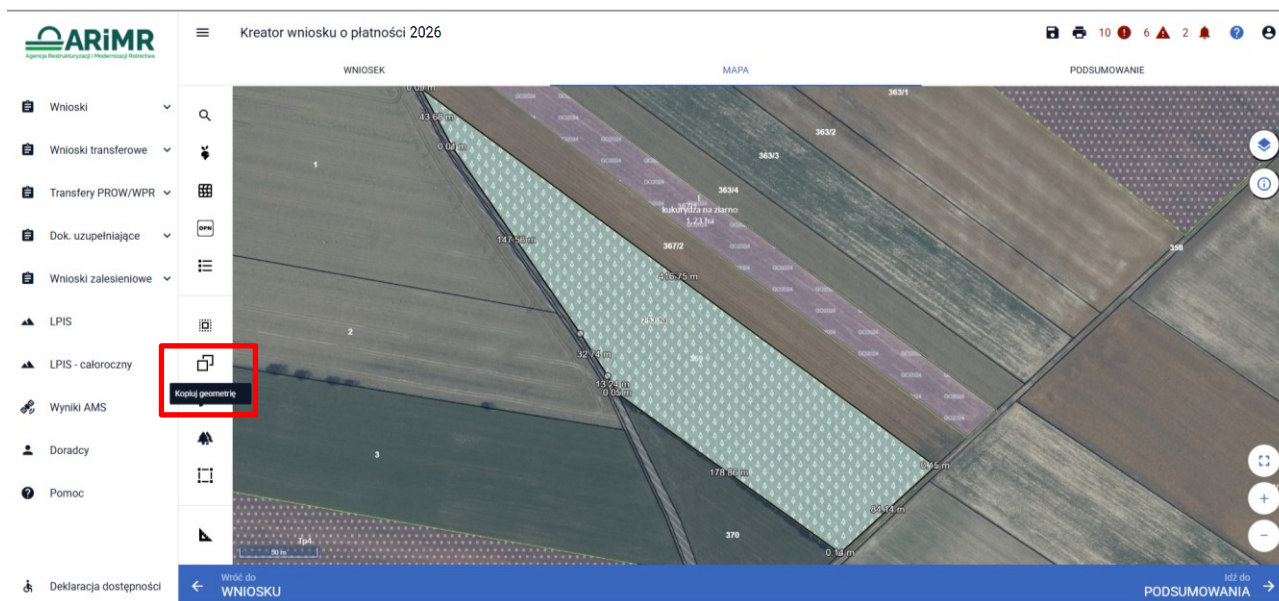
Następnie klikamy w geometrię przejętej uprawy.



Na działce pojawi się komunikat o braku rośliny uprawnej.



Wyłączamy „Kopiuj geometrię” i ponownie klikamy w geometrię działki.



Ponowny klik w obszar przejętej uprawy ZAL powoduje, że po prawej stronie ekranu pojawia się okno edycji upraw.



W okienku deklaracji upraw i płatności należy wybrać roślinę uprawną jako „grunt zalesiony po 2008 roku (PROW schemat I)”.



Z wnioskowanych płatności wybieramy płatność PWD L.



Klikamy przycisk ZAPISZ



Na zakładce MAPA utworzy się uprawa „grunt zalesiony po 2008 roku (PROW schemat I)”, natomiast na zakładce WNIOSEK będzie widoczna tylko działka rolna PWD L.

Wniosek

MAPA

PODSUMOWANIE

LISTA UPRAW

Wyszukaj uprawę

[O]	grunt zalesiony po 2008 roku (PROW schemat I)	[2,53 ha]
[W]	kukurydza na ziarno	[0,49 ha]
[G]	kukurydza na ziarno	[0,86 ha]
[E]	kukurydza na ziarno	[1,23 ha]
[AG]	kukurydza na ziarno	[1,49 ha]
[H]	kukurydza na ziarno	[1,95 ha]
[V]	kukurydza na ziarno	[2,64 ha]
[D]	mieszanka strączkowo-zbożowa	[0,83 ha]
[AD]	mieszanka strączkowo-zbożowa	[1,95 ha]
[B]	pszenica zwyczajna ozima	[1,93 ha]

Wniosek

MAPA

PODSUMOWANIE

Wzrost do WNIOSKU

Idź do PODSUMOWANIA

Widok zakładki WNIOSEK – została utworzona tylko działka PWD L.

Wniosek

MAPA

PODSUMOWANIE

WNIOSEK	MAPA	PODSUMOWANIE
A TUZ	0,69 ha ONW_2327, PRSK_1420, PWD_2327	MAPA
AA żyto ozime	2,32 ha ONW_2327, PWD_2327, UPP_2327	MAPA
AD mieszanka strączkowo-zbożowa	1,95 ha ONW_2327, PWD_2327, UPP_2327	MAPA
AE żyto ozime	1,02 ha ONW_2327, PWD_2327, UPP_2327	MAPA
AF łubin wąskolistny	1,36 ha ONW_2327, PWD_2327, P_STR, UPP_2327	MAPA
AG kukurydza na ziarno	1,49 ha ONW_2327, PWD_2327, UPP_2327	MAPA
B pszenica zwyczajna ozima	1,93 ha ONW_2327, PWD_2327, UPP_2327	MAPA
C grunt zalesiony po 2008 roku (PROW schemat I)	2,53 ha PWD_L_2327	MAPA
D mieszanka strączkowo-zbożowa	0,83 ha ONW_2327, PWD_2327, UPP_2327	MAPA
E kukurydza na ziarno	1,23 ha ONW_2327, PWD_2327, UPP_2327	MAPA
G kukurydza na ziarno	0,86 ha ONW_2327, PWD_2327, UPP_2327	MAPA
H kukurydza na ziarno	1,95 ha ONW_2327, PWD_2327, UPP_2327	MAPA
I TUZ	0,68 ha ONW_2327, PRSK_1420, PWD_2327	MAPA
L TUZ	0,84 ha ONW_2327, PRSK_1420, PWD_2327	MAPA
M TUZ	0,31 ha ONW_2327, PRSK_1420, PWD_2327	MAPA

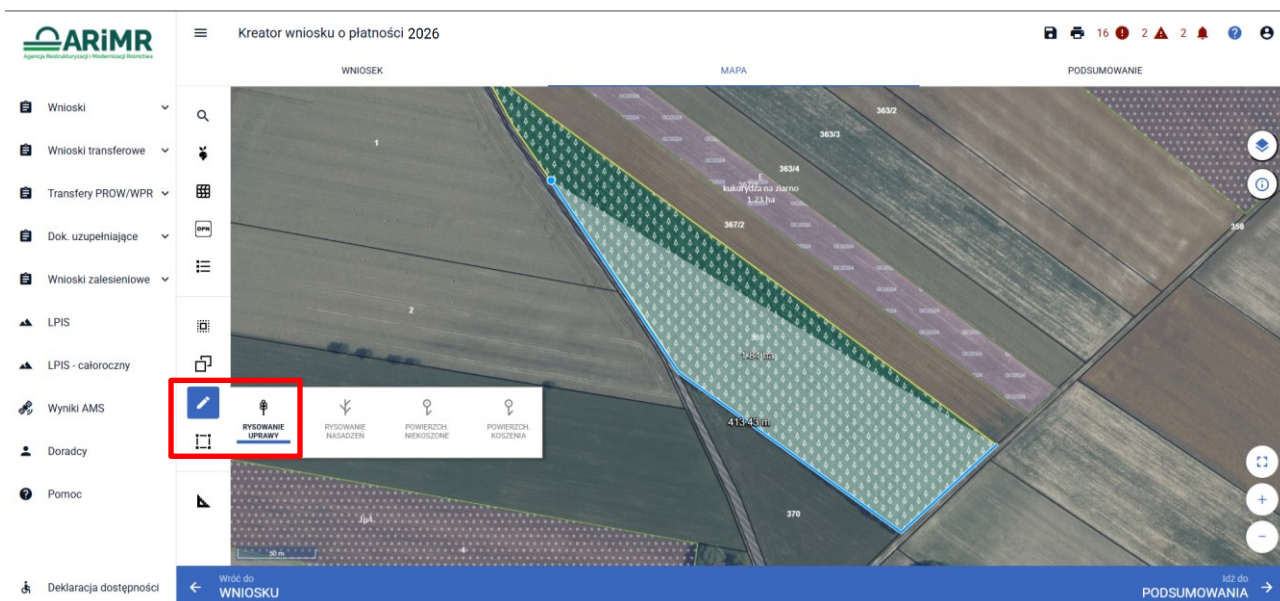
Wniosek

MAPA

PODSUMOWANIE

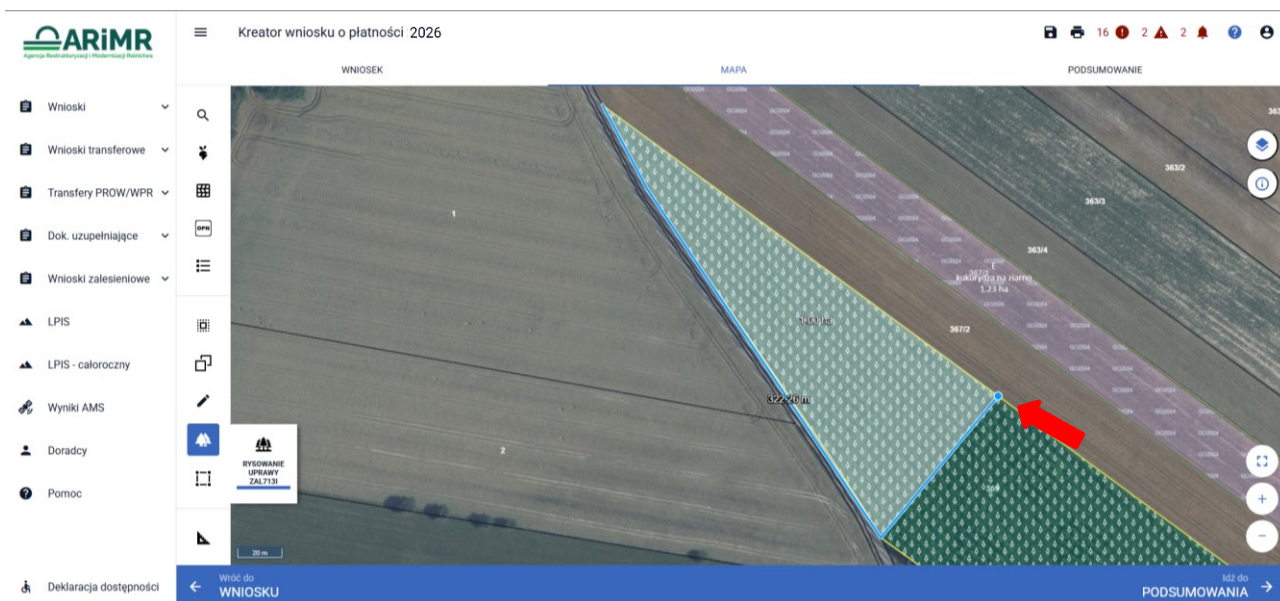
Idź do MAPY

Podobny przebieg z wyznaczeniem gruntu zalesionego po 2008 roku, można zrobić przez funkcję „Narysuj”



W przypadku, gdy zalesiony/zadrzewiony/pod systemem rolno-leśnym grunt tylko w części jest uprawniony do PWD, istnieje wówczas potrzeba wyrysowania dwóch działek: jednej z uprawnieniami PWD + płatność zalesieniowa np.: ZAL713/I oraz drugiej tylko z uprawnieniami do płatności zalesieniowej np.: ZAL713/I.

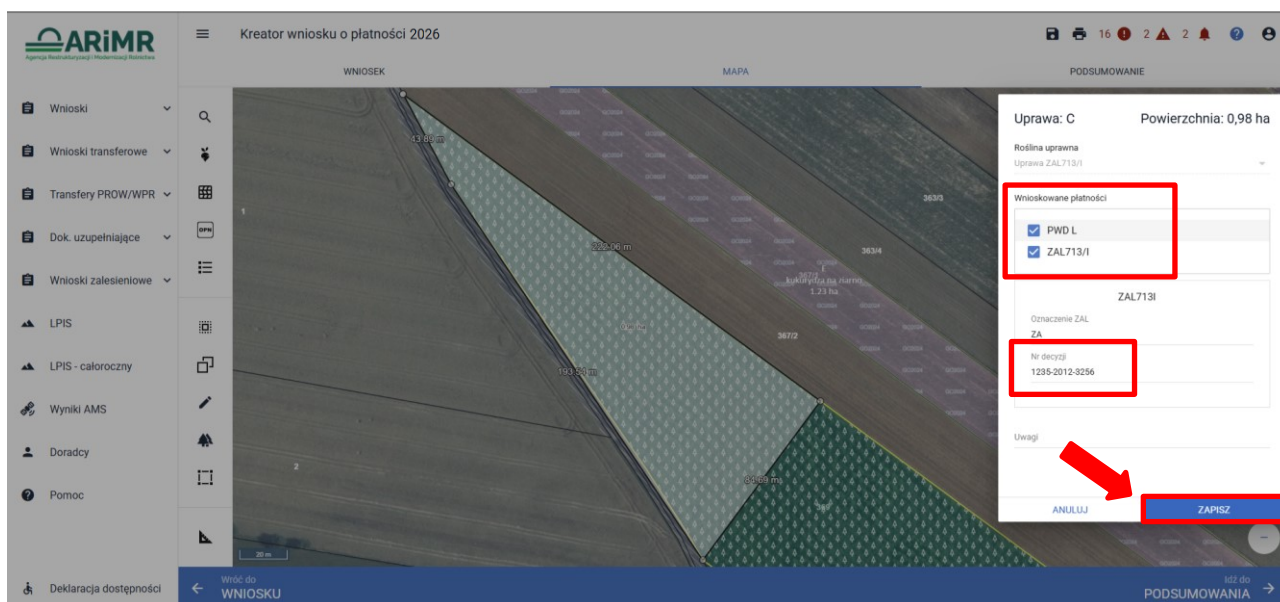
Przykład wyrysowania dla płatności ZAL713/I. W pierwszym etapie rysujemy uprawę ZAL713/I zaznaczając obwód działki.



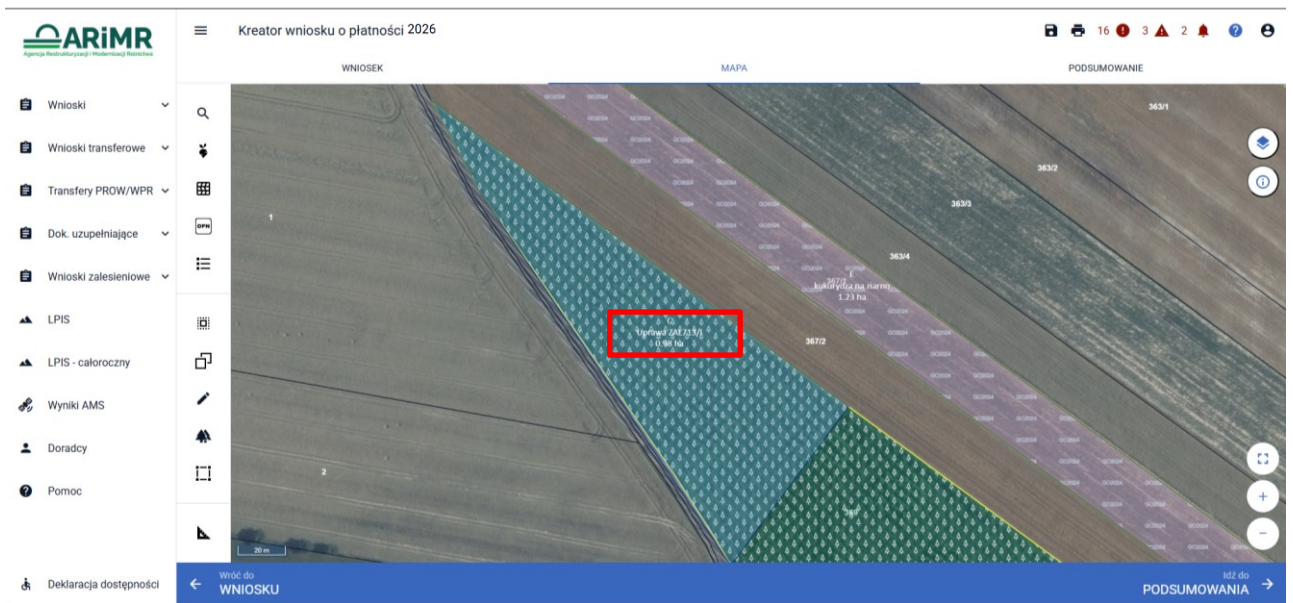
Następnie klikamy w obrys działki i przechodzimy do okienka deklarowania upraw.



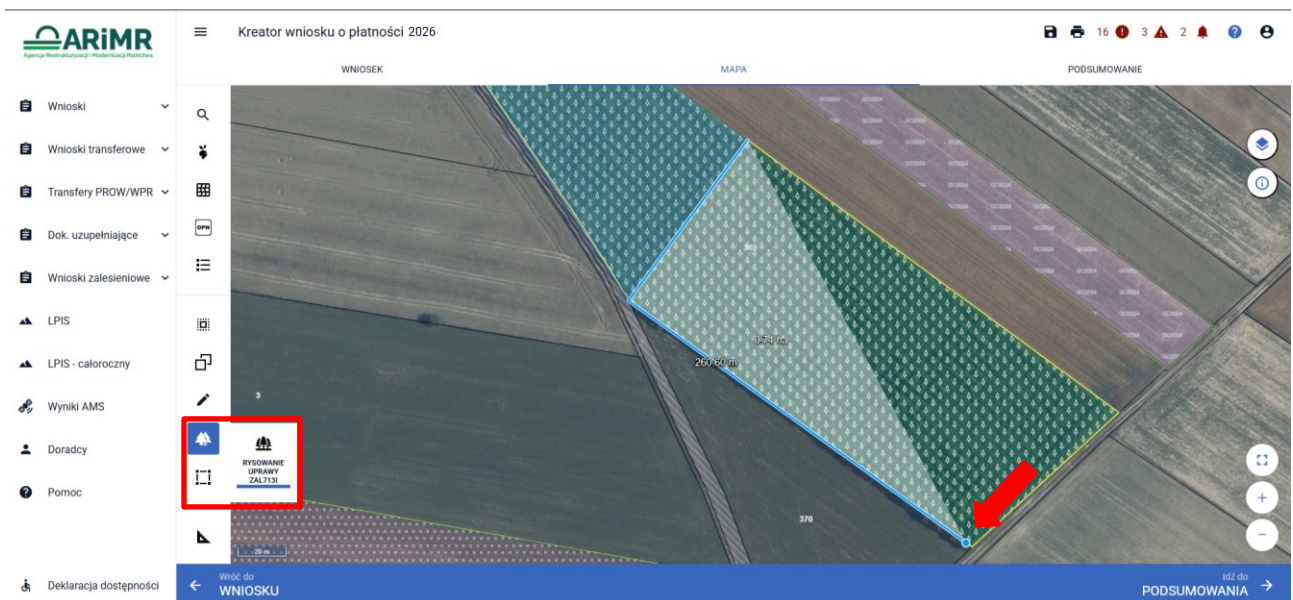
W sekcji wnioskowane płatności zaznaczamy zarówno PWD L i ZAL713/I. Dla Uprawy ZAL713/I należy również uzupełnić numer decyzji pierwszorocznej. Po uzupełnieniu klikamy przycisk ZAPISZ.



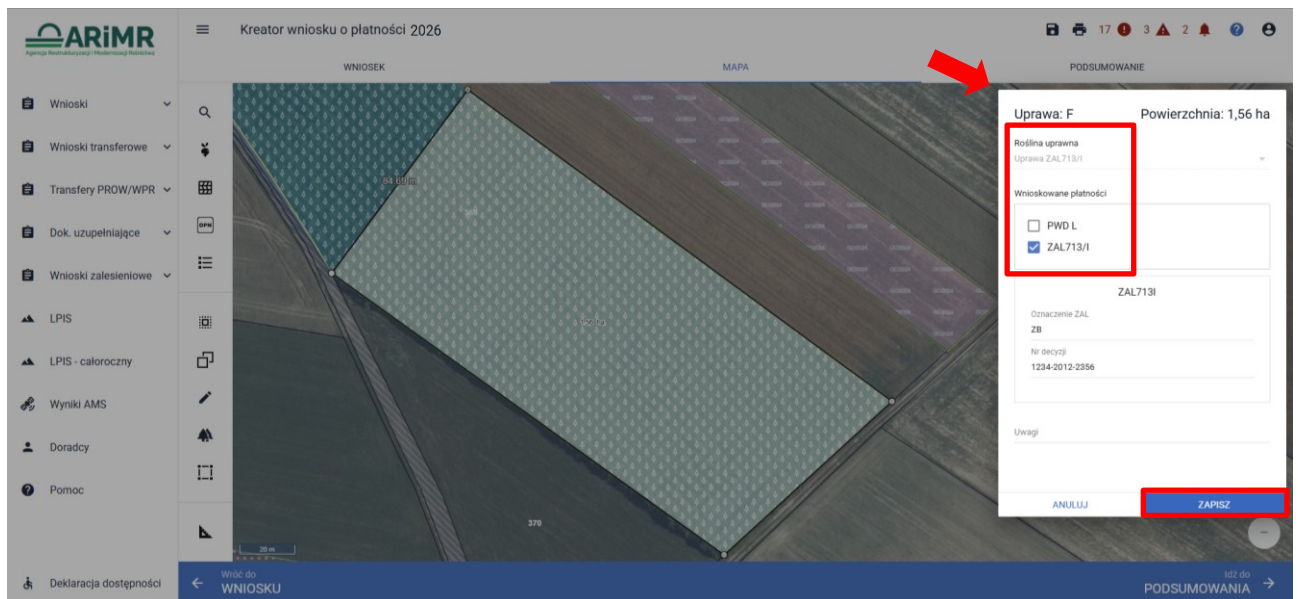
Została wyrysowana Uprawa ZAL713/I – (z uprawnieniami do PWD L).



Na drugim etapie rysujemy kolejną działkę zalesieniową – na której nie ma uprawnień do PWD L.



W oknie deklarowania roślin i upraw zaznaczamy jedynie płatność ZAL713/I. Dodatkowo uzupełniamy numer decyzji i klikamy w ZAPISZ.




Na poniższym przykładzie wyrysowaną drugą część uprawy tylko z uprawnieniami do płatności ZAL 713/I.



Całe zalesienie zostało podzielone na dwie części z innymi uprawnieniami do płatności.



Co do zasady zalesione działki bez uprawnień PWD L, będą pokryte warstwą „Las”, natomiast zalesione działki z uprawnieniami do PWD L będą pokryte warstwą „Obszar zalesiony po 2008 r. w ramach PROW”.



Płatności PWD można również zadeklarować do innych typów upraw zalesieniowych, przy czym dla upraw: ZAL1420, ZAL1420SN, ZS1420K, ZGR2327SN, ZGR2327K, ZGR2327SNK będzie to płatność PWD_L, dla uprawy SRL2327K będzie to płatność PWD_RL, dla uprawy TZS2327K będzie to płatność PWD_ZADRZ.

Sposób deklarowania płatności PWD_RL oraz PWD_ZADRZ jest analogiczna jak do płatności PWD L.

Na zakładce WNIOSK widoczne są wszystkie działki rolne, w tym działki zalesione w ramach PROW 2007-2013, PROW 2014-2020 i WPR 2023-2027.

Kreator wniosku o płatności 2026

WNIOSEK MAPA PODSUMOWANIE

Działki referencyjne
Całkowita powierzchnia kwalifikowalna do płatności PWD: 108,31 ha Liczba działek: 44

Powierzchnie deklarowane (Działki rolne) Liczba działek: 34

UPP ONW PRSK1420 ZRSK2327 PRODUKCYJNE ZAL Wyszukaj uprawę

Kod	Opis	Powierzchnia	PWD	Akcja
A / ZD	Uprawa ZOR2327N	0,53 ha	PWD_L_2327_ZOR2327N	MAPA
AA / ZA	Uprawa ZAL713/I	7,02 ha	PWD_L_2327_ZAL713/I	MAPA
AB	pszenica zwiyczajna ozima	2,16 ha	ONW_2327, PWD_2327, UPP_2327	MAPA
AC	ugór	0,16 ha	ONW_2327, PWD_2327	MAPA
AD	ugór	0,79 ha	ONW_2327, PWD_2327	MAPA
AE	Trawy na gruntach ornych	1,25 ha	ONW_2327, PWD_2327	MAPA
AF	TUZ	0,61 ha	ONW_2327, PWD_2327	MAPA
AD / ZF	Uprawa ZOR2327BNK	0,36 ha	PWD_L_2327_ZOR2327BNK	MAPA
AH / ZO	Uprawa ZOR2327BN	1,43 ha	PWD_L_2327_ZOR2327BN	MAPA
AJ / ZH	Uprawa ZS1420K	0,36 ha	PWD_L_2327_ZS1420K	MAPA
C / ZY	Uprawa ZAL1420	6,54 ha	PWD_L_2327_ZAL1420	MAPA
U	ugór	0,28 ha	ONW_2327, PWD_2327	MAPA
E / ZB1	Uprawa ZAL1420	0,38 ha	PWD_L_2327_ZAL1420	MAPA
F / ZC	Uprawa ZAL1420	1,51 ha	PWD_L_2327_ZAL1420	MAPA

Normy GAEC7
Rolnik aktywny zawodowo
Spółdzielnia

Deklaracja dostępności Idź do MAPY

Dla działek zalesionych obecnie w jednym wierszu występują podwójne oznaczenia działek – dla płatności PWD_L i dla płatności zalesieniowych, natomiast w wierszu działki widoczne są zadeklarowane płatności.

Kreator wniosku o płatności 2026

WNIOSEK MAPA PODSUMOWANIE

B pszenica zwiyczajna ozima 1,93 ha ONW_2327, PWD_2327, UPP_2327 MAPA

C / ZA Uprawa ZAL713/I 0,97 ha PWD_L_2327_ZAL713/I MAPA

Dodatkowe dane ZAL713I

Oznaczenie ZAL: ZA

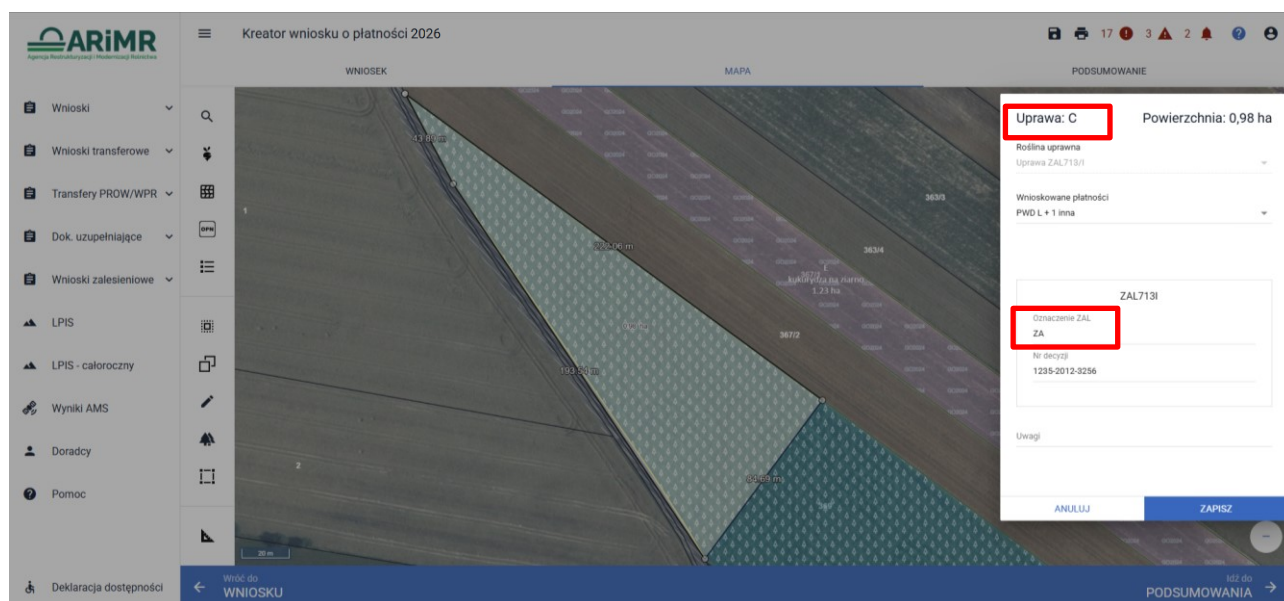
1235-2012-3256

Polożenia działki rolnej

Uprawa ZAL713/I
0,98 ha

Idź do MAPY

Podwójne oznaczenia działek występują również na stronie MAPA w okienku deklarowania upraw.



6. Składowe – nie zapomnij ich zweryfikować!

W kolejnym kroku na zakładce WNIOSEK należy zweryfikować SKŁADOWE płatności w podziale na poszczególne premie, z uwzględnieniem położenia na działkach referencyjnych. Powierzchnie poszczególnych składowych płatności należy wprowadzić z dokładnością do dwóch miejsc po przecinku, np. 0,55 ha. Dla składowych, które nie są deklarowane do płatności, należy wprowadzić wartość 0,00 ha.

Dla płatności ZGR2327SN, ZGR2327SNK oraz ZGR2327K powierzchnie składowych w ramach premii pielęgnacyjnej oraz premii zalesieniowej automatycznie są zasilane z zakładki MAPA, na podstawie wyrysowanej powierzchni oraz warstw ukształtowania terenu – grunty o nachyleniu powyżej 12 stopni oraz grunty w warunkach korzystnych.

UWAGA

Błędne zadeklarowanie składowych było najczęstszym błędem popełnianym przez wnioskodawców w kampanii 2025. Błędnie wypełniona powierzchnia składowych może być przyczyną odmowy płatności w części lub w całości w kampanii 2026.

Sekcja SKŁADOWE dla płatności zalesieniowych w zależności od rodzaju wnioskowania mogą zawierać różne rodzaje premii:

premia pielęgnacyjna

premia zalesieniowa

premia z tytułu zadrzewień

premia z tytułu systemów rolno leśnych

Dla działek Uprawa ZAL1420SN prezentowane są tylko składowe premii pielęgnacyjnej. Dla działek Uprawa ZAL713/I prezentowane są jedynie składowe do premii zalesieniowej. Natomiast dla działek Uprawa ZAL1420, Uprawa ZGR2327K, Uprawa ZGR2327SN oraz Uprawa ZGR2327SNK prezentowane są zarówno składowe premii pielęgnacyjnej jak i składowe premii zalesieniowej. Dodatkowo dla Upraw ZAL1420SN oraz ZAL1420 prezentowane są również składowe dotyczące zastosowania repelentów (ochrona przed zwierzyną).

Dla działek Uprawa ZS1420K oraz Upraw TZS2327K przypisana jest jedna premia z tytułu zadrzewień.
Dla działek Uprawa SRL2327K przypisana jest jedna premia z tytułu systemów rolno-leśnych.

Należy pamiętać, że w zależności od typu sprawy zalesieniowej ZAL 1420 oraz od roku rozpoczęcia uczestnictwa, w kampanii mogą być deklarowane różne składowe – składowe premii pielęgnacyjnej i zalesieniowej lub składowe tylko premii zalesieniowej.

Sekcja SKŁADOWE dla Uprawy ZAL713/I.

Dla Uprawy ZAL 713/I jest możliwość otrzymywania premii zalesieniowej przez 15 lat od dnia uzyskania pierwszej płatności. W przypadku uprawnień do otrzymywania premii zalesieniowej (jeżeli dochody z rolnictwa wynosiły co najmniej 25%, na podstawie załączników dołączonych do wniosku pierwszorocznego), rolnik wnioskuje tylko o premię zalesieniową.

The screenshot shows the ARiMR portal interface for creating a 2026 payment application. The main table lists parcels, including one for 'Uprawa ZAL713/I' with a surface area of 0.97 ha. A red box highlights the 'SKŁADOWE' (Component) section for this parcel, showing a value of 0.97. Another red box highlights the 'Sekcja premii zalesieniowej' (Zalesiation premium section) on the left sidebar. The interface also shows a map of the parcel and a 'DODAJ DZIAŁKĘ REFERENCYJNĄ' (Add reference parcel) button.

Sekcja SKŁADOWE dla Uprawy ZAL1420.

Dla uprawy ZAL1420 rolnik może wnioskować o premię pielęgnacyjną i zalesieniową. W przypadku premii pielęgnacyjnej składowe podzielone są na:

- na gruntach w warunkach korzystnych,
- na gruntach o nachyleniu powyżej 12 stopni,
- na gruntach erozyjnych,
- na gruntach erozyjnych o nachyleniu powyżej 12 stopni,
- na gruntach z wykorzystaniem sukcesji naturalnej,
- na gruntach z wykorzystaniem sukcesji naturalnej o nachyleniu powyżej 12 stopni,
- zabezpieczenie drzewek repelentami.

Składowe dla Uprawy ZAL1420

Premia pielęgnacyjna		
na gruntach w warunkach korzystnych	0,45	(ha)
na gruntach o nachyleniu powyżej 12°	0,00	(ha)
na gruntach erozyjnych	0,00	(ha)
na gruntach erozyjnych o nachyleniu powyżej 12°	0,00	(ha)
na gruntach z wykorzystaniem sukcesji naturalnej	0,00	(ha)
na gruntach o nachyleniu powyżej 12° z wykorzystaniem sukcesji naturalnej	0,00	(ha)
zabezpieczenie drzewek repelentami	0,00	(ha)
Premia zasienkowa		
Premia zasienkowa	0,45	(ha)

Sekcja SKŁADOWE dla Uprawy ZAL1420SN.

Dla uprawy ZAL1420SN rolnik może wnioskować o premię pielęgnacyjną. W przypadku premii pielęgnacyjnej składowe podzielone są na:

- na gruntach z wykorzystaniem sukcesji naturalnej (warunki korzystne),
- na gruntach o nachyleniu powyżej 12 stopni z wykorzystaniem sukcesji naturalnej,
- zabezpieczenie drzewek repelentami.

Składowe dla Uprawy ZAL1420SN

Premia pielęgnacyjna		
na gruntach z wykorzystaniem sukcesji naturalnej	0,99	(ha)
na gruntach o nachyleniu powyżej 12° z wykorzystaniem sukcesji naturalnej	0,00	(ha)
zabezpieczenie drzewek repelentami	0,00	(ha)

Sekcja SKŁADOWE dla upraw zadrzewieniowych posiada tylko jedną premię: premie z tytułu zadrzewień PROW 2014-2020.

ARiMR
Agencja Restrukturyzacji i Modernizacji Rolnictwa

Kreator wniosku o płatności 2026

WNIOSEK

MAPA

PODSUMOWANIE

Wnioski

Wnioski transferowe

LPIS

LPIS - całoroczny

Deklaracja dostępności

Idź do MAPY

Składowe dla Uprawy ZS1420K

A / ZA Uprawa ZS1420K 0,35 ha PWD_L_2327, ZS1420K

Dodatkowe dane ZS1420K

Położenia działki rolnej

181402_2.0005.270/2	Powierzchnia: 0,35 ha	SKŁADOWE
Premia z tytułu zadrzewień		
0,35		(ha)

Uprawa ZS1420K 0,35 ha

Sekcja SKŁADOWE dla upraw zadrzewieniowych posiada tylko jedną premię: premie z tytułu zadrzewień WPR 2023-2027.

ARiMR
Agencja Restrukturyzacji i Modernizacji Rolnictwa

Kreator wniosku o płatności 2026

WNIOSEK

MAPA

PODSUMOWANIE

Wnioski

Wnioski transferowe

Transfery PROW/WPR

Dok. U

Wnioski

LPIS

LPIS - całoroczny

Deklaracja dostępności

Idź do MAPY

Składowe dla Uprawy TZS2327K

R / ZA Uprawa TZS2327K 0,17 ha PWD_ZADRZ_2327, TZS2327K

Dodatkowe dane TZS2327K

Położenia działki rolnej

101105_2.0025.153/2	Powierzchnia: 0,17 ha	SKŁADOWE
Premia z tytułu zadrzewień		
WPR 2023-2027		
0,17		(ha)

Uprawa TZS2327K 0,17 ha

Sekcja SKŁADOWE dla Uprawy ZGR2327SN

W ramach premii z tytułu zalesień PS WPR 2023-2027 wnioskodawca będzie mógł do pierwszej premii do gruntów ze 100% sukcesją naturalną otrzymać oprócz premii pielęgnacyjnej również premię zalesieniową. W przypadku premii pielęgnacyjnej składowe podzielone są na:

- na gruntach z wykorzystaniem sukcesji naturalnej (warunki korzystne),
 - na gruntach o nachyleniu powyżej 12 stopni z wykorzystaniem sukcesji naturalnej.
- Wypełnienie powierzchni składowych premii powinno być zgodne z planem zalesienia.

Kreator wniosku o płatności 2026

WNIOSEK

AH / ZG Uprawa ZGR2327SN 0,88 ha ZGR2327SN

Dodatkové dane ZGR2327SN

Polożenia działki rolnej

060103_2.0013.762 Powierzchnia: 0,88 ha SKŁADOWE

Opis	Wartość (ha)
Premia pielęgnacyjna	
na gruntach z wykorzystaniem sukcesji naturalnej	0,88 (ha)
na gruntach o nachyleniu powyżej 12° z wykorzystaniem sukcesji naturalnej	0,00 (ha)
Premia zalesieniowa	
ilo gruntów z wykorzystaniem sukcesji naturalnej	0,88 (ha)

DODAJ DZIAŁKĘ REFERENCYJNĄ

Deklaracja dostępności

Idź do MAPY

Sekcja SKŁADOWE dla Uprawy ZGR2327SNK

W ramach premii z tytułu zalesień PS WPR 2023-2027 wnioskodawca będzie mógł do gruntów ze 100% sukcesją naturalną otrzymać oprócz premii pielęgnacyjnej również premię zalesieniową. W przypadku premii pielęgnacyjnej składowe podzielone są na:

- na gruntach z wykorzystaniem sukcesji naturalnej (warunki korzystne),
- na gruntach o nachyleniu powyżej 12 stopni z wykorzystaniem sukcesji naturalnej.

Kreator wniosku o płatności 2026

WNIOSEK

AG / ZF Uprawa ZGR2327SNK 0,36 ha PWD_L_2327_ZGR2327SNK

Dodatkové dane ZGR2327SNK

Polożenia działki rolnej

060103_2.0013.754 Powierzchnia: 0,36 ha SKŁADOWE

Opis	Wartość (ha)
Premia pielęgnacyjna	
na gruntach z wykorzystaniem sukcesji naturalnej	0,36 (ha)
na gruntach o nachyleniu powyżej 12° z wykorzystaniem sukcesji naturalnej	0,00 (ha)
Premia zalesieniowa	
ilo gruntów z wykorzystaniem sukcesji naturalnej	0,36 (ha)

Deklaracja dostępności

Idź do MAPY

Sekcja SKŁADOWE dla Uprawy ZGR2327K

W ramach premii z tytułu zalesień ZGR2327K rolnik może wnioskować o premię pielęgnacyjną i zalesieniową. W przypadku premii pielęgnacyjnej składowe podzielone są na:

- na gruntach z wykorzystaniem sukcesji naturalnej (warunki korzystne),

- na gruntach o nachyleniu powyżej 12 stopni z wykorzystaniem sukcesji naturalnej.
Wypełnienie powierzchni składowych premii powinno być zgodne z planem zalesienia.

Sekcja SKŁADOWE dla upraw systemów rolno-leśnych posiada tylko jedną premię: premie z tytułu systemów rolno-leśnych WPR 2023-2027.

Co do zasady powierzchnia składowych dla ZAL1420, ZGR2327SN, ZGR2327SNK, ZGR2327K w ramach premii pielęgnacyjnej i premii zalesieniowej powinny być takie same. Ponadto powierzchnia gruntu zadeklarowana do premii rocznej nie powinna być większa niż powierzchnia położenia działki rolnej (zalesionej), która została wyrysowana na zakładce MAPA. Dla nowych Upraw ZGR2327SN i ZGR2327K dane powierzchniowe należy wypełnić na podstawie planu zalesienia.

Jeżeli po rozwinięciu pola SKŁADOWE, poszczególne sekcje premii nie będą wypełnione powierzchnią składowych lub będą wypełnione tylko wartościami zerowymi, a rolnik posiada aktywne uczestnictwo i posiada również uprawnienia do zadeklarowanych płatności, należy uzupełnić obowiązkowo powierzchnię poszczególnych należnych premii.

W przypadku uprawnień do premii pielęgnacyjnej i premii zalesieniowej, powierzchnię zalesionej działki należy osobno zadeklarować w składowych premii pielęgnacyjnej i osobno w składowej premii zalesieniowej

Powierzchnia Uprawy zarówno na zakładce MAPA jak i na zakładce WNIOSEK powinna mieć tą samą wartość. W sprawach ZAL1420 do porównania powierzchni między premia pielęgnacyjną a zalesieniową nie uwzględnia się powierzchni zastosowanych repelentów.

Powierzchnia zalesionej działki oraz suma powierzchni składowych powinna mieć tą samą powierzchnię.

W przypadku edycji składowych, gdy suma powierzchni składowych będzie różna od powierzchni zalesionej działki na zakładce MAPA, wówczas pojawi się komunikat „Wprowadzono nieprawidłowe dane: - suma składowych premii pielęgnacyjnej bez zabezpieczenia drzewek przed zwierzętami musi być zgodna z powierzchnią działki rolnej w granicach działki referencyjnej.”

W przypadku edycji składowych dla ZAL1420, gdy suma powierzchni składowych będzie różna od powierzchni zalesionej działki na zakładce MAPA, dodatkowym zabezpieczeniem będzie błąd kompletności oddzielny dla premii zalesieniowej „Dla uprawy zalesieniowej Uprawa ZAL1420 oznaczonej jako ... suma składowych premii pielęgnacyjnej bez zabezpieczenia drzewek przed zwierzętami jest różna od powierzchni położenia uprawy w granicach działki referencyjnej o numerze” oraz oddzielny dla premii pielęgnacyjnej

„Dla uprawy zalesieniowej z oznaczeniem ZB premia zalesieniowa jest różna od powierzchni działki rolnej w granicach działki referencyjnej. W przypadku, gdy działka rolna uwzględnia również grunt z sukcesją naturalną, powierzchnia zadeklarowana do premii zalesieniowej może być mniejsza od powierzchni działki rolnej w granicach działki ewidencyjnej.”

Brak wypełnienia składowych dla płatności spowoduje zablokowanie wystawienia wniosku.

Wniosek: 0002_ROZB_1_UPRAWA, Działki rolne: B, Rodzaj rozbieżności: SRL2327K

Lista rozbieżności z poprzednich wniosków

Wyrażam zgodę na przetwarzanie Poleczki 33, 02-822 Warszawa), jak oznaczonych w formularzu wniosek przyznawania płatności, z wykorzystaniem

Wyrażam zgodę na przetwarzanie Poleczki 33, 02-822 Warszawa), jak oznaczonych w formularzu wniosek działań realizowanych przez ARiMR

Numer telefonu: 694951945

Oświadczam, że rezygnuję z kontynuowania części zobowiązań podjętych w ramach Działania rolno-środowiskowo-klimatycznego PROW 2014-2020

Oświadczam, że rezygnuję z kontynuowania części zobowiązań podjętych w ramach Działania rolno-środowiskowo-klimatycznego PROW 2014-2020

Wyrażone zgody nie są tożsame z wyrażeniem zgody na przetwarzanie danych osobowych rolnika w Portalu Usług Elektronicznych.

Potwierdzam poprawność danych

WYŚLIJ WNIOSEK

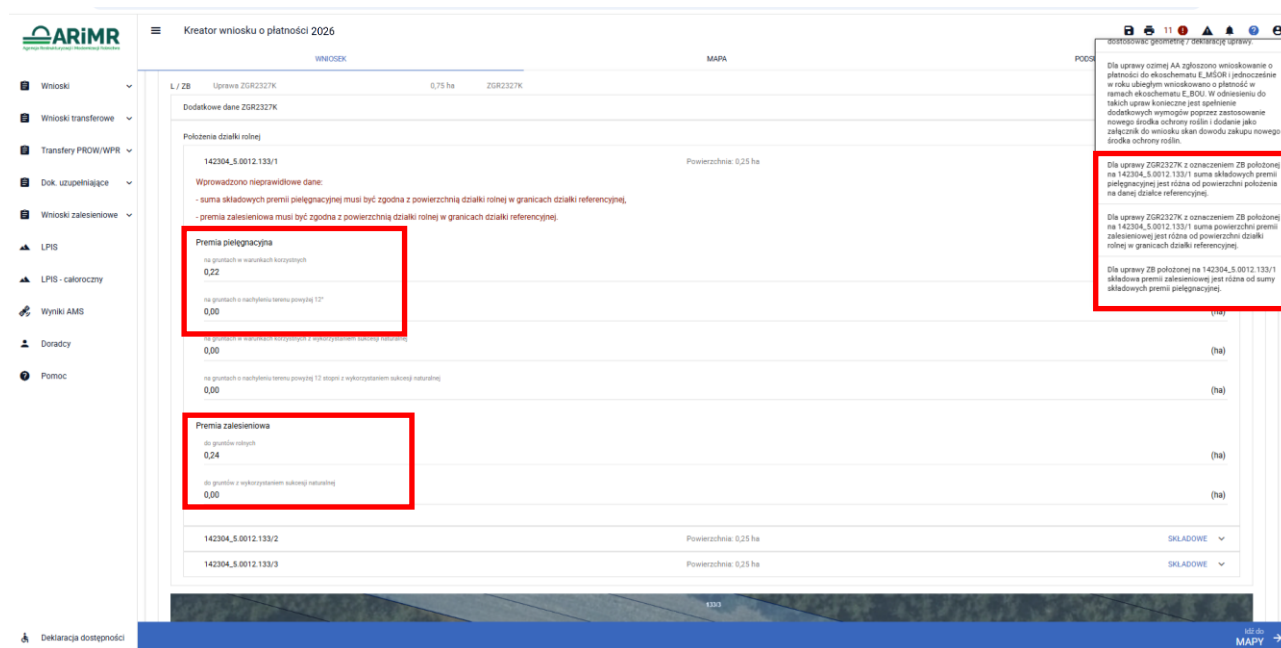
W przypadku edycji składowych dla ZGR2327K, gdy suma powierzchni składowych będzie różna od powierzchni zalesionej działki, wyrysowanej na zakładce MAPA, wówczas pojawi się komunikat „Wprowadzono nieprawidłowe dane: - suma składowych premii pielęgnacyjnej musi być zgodna z powierzchnią działki rolnej w granicach działki referencyjnej, - premia zalesieniowa musi być zgodna z powierzchnią działki rolnej w granicach działki referencyjnej.”

Wprowadzono nieprawidłowe dane:
- suma składowych premii pielęgnacyjnej musi być zgodna z powierzchnią działki rolnej w granicach działki referencyjnej,
- premia zalesieniowa musi być zgodna z powierzchnią działki rolnej w granicach działki referencyjnej.

L / ZB	Uprawa ZGR2327K	0,75 ha	ZGR2327K	MAPA
Dodatkowe dane ZGR2327K				
Położenie działki rolnej				
142304_5.0012.133/1		Powierzchnia: 0,25 ha		SKŁADOWE
Premia pielęgnacyjna				
	na gruntach w warunkach korzystnych	0,22		(ha)
	na gruntach o średnim poziomie produktywności 12'	0,00		(ha)
	na gruntach w warunkach korzystnych z wykorzystaniem sukcesji naturalnej	0,00		(ha)
	na gruntach o średnim poziomie produktywności 12' z wykorzystaniem sukcesji naturalnej	0,00		(ha)
Premia zalesieniowa				
	na gruntach rolnych	0,24		(ha)
	na gruntach z wykorzystaniem sukcesji naturalnej	0,00		(ha)
142304_5.0012.133/2		Powierzchnia: 0,25 ha		SKŁADOWE
142304_5.0012.133/3		Powierzchnia: 0,25 ha		SKŁADOWE

W przypadku edycji składowych dla ZGR2327K, gdy suma powierzchni składowych będzie różna od powierzchni zalesionej działki na zakładce MAPA, dodatkowym zabezpieczeniem będzie błąd kompletności oddzielny dla premii pielęgnacyjnej „Dla uprawy ZGR2327K z oznaczeniem położonej na ... suma składowych premii pielęgnacyjnej jest różna od powierzchni położenia na danej działce referencyjnej...” oraz oddzielny dla premii zalesieniowej „Dla uprawy ZGR2327K z oznaczeniem ... położonej na ... suma powierzchni premii zalesieniowej jest różna od powierzchni działki rolnej w granicach działki referencyjnej.”.

Ponadto dla ZGR2327K aplikacja sprawdza czy premia pielęgnacyjna i premia zalesieniowa jest taka sama – „Dla uprawypołożonej na składowa premii zalesieniowej jest różna od sumy składowych premii pielęgnacyjnej”.



Podobne błędy są dla UPRAW TZS2327K, SRL2327K, ZGR2327SNK:

Dla uprawy TZS2327K z oznaczeniem "<oznaczenieZal>" położonej na <id_dzialki_referencyjnej> składowa premia z tytułu zadrzewień pielęgnacyjnej jest różna od powierzchni położenia na danej działce referencyjnej.

Dla uprawy SRL2327K z oznaczeniem "<oznaczenieZal>" położonej na <id_dzialki_referencyjnej> składowa premia z tytułu systemów rolno-leśnych pielęgnacyjnej jest różna od powierzchni położenia na danej działce referencyjnej.

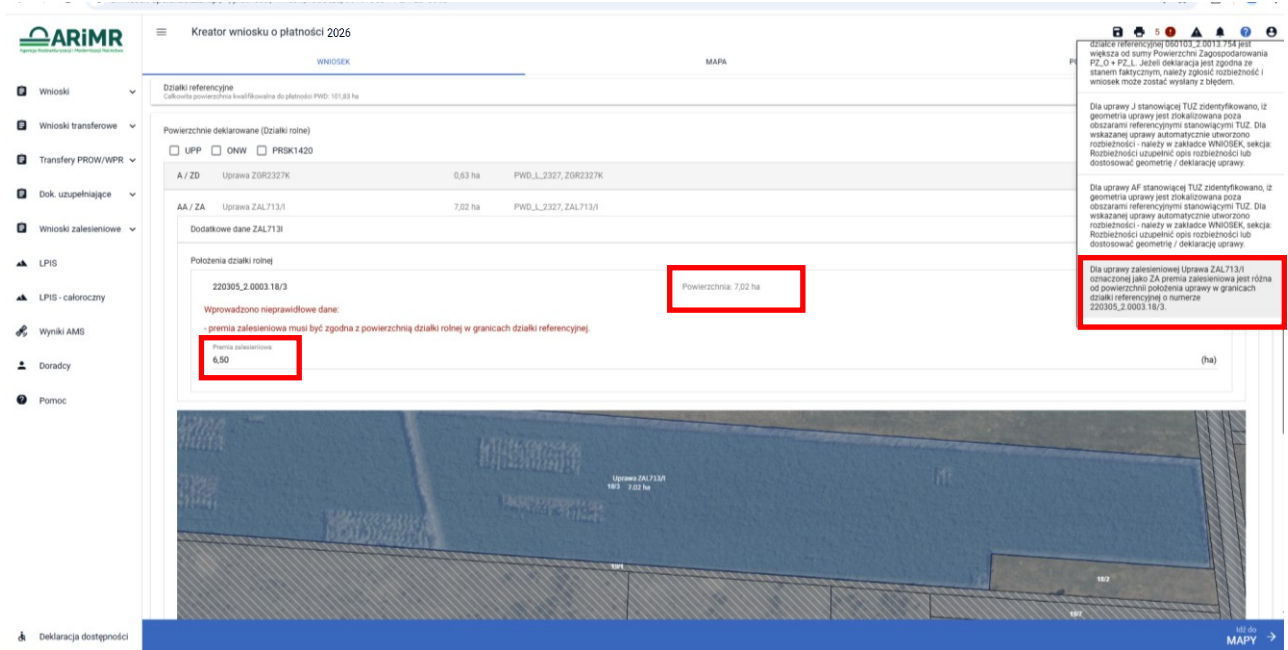
Dla uprawy TZS2327K z oznaczeniem "<oznaczenieZal>" położonej na <id_dzialki_referencyjnej> premia z tytułu zadrzewień jest różna od powierzchni działki rolnej w granicach działki referencyjnej.

Dla uprawy SRL2327K z oznaczeniem "<oznaczenieZal>" położonej na <id_dzialki_referencyjnej> premia z tytułu systemów rolno-leśnych jest różna od powierzchni działki rolnej w granicach działki referencyjnej.

Dla uprawy ZGR2327SNK z oznaczeniem "<oznaczenieZal>" położonej na <id_dzialki_referencyjnej> suma składowych premii pielęgnacyjnej jest różna od powierzchni położenia nadanej działce referencyjnej.

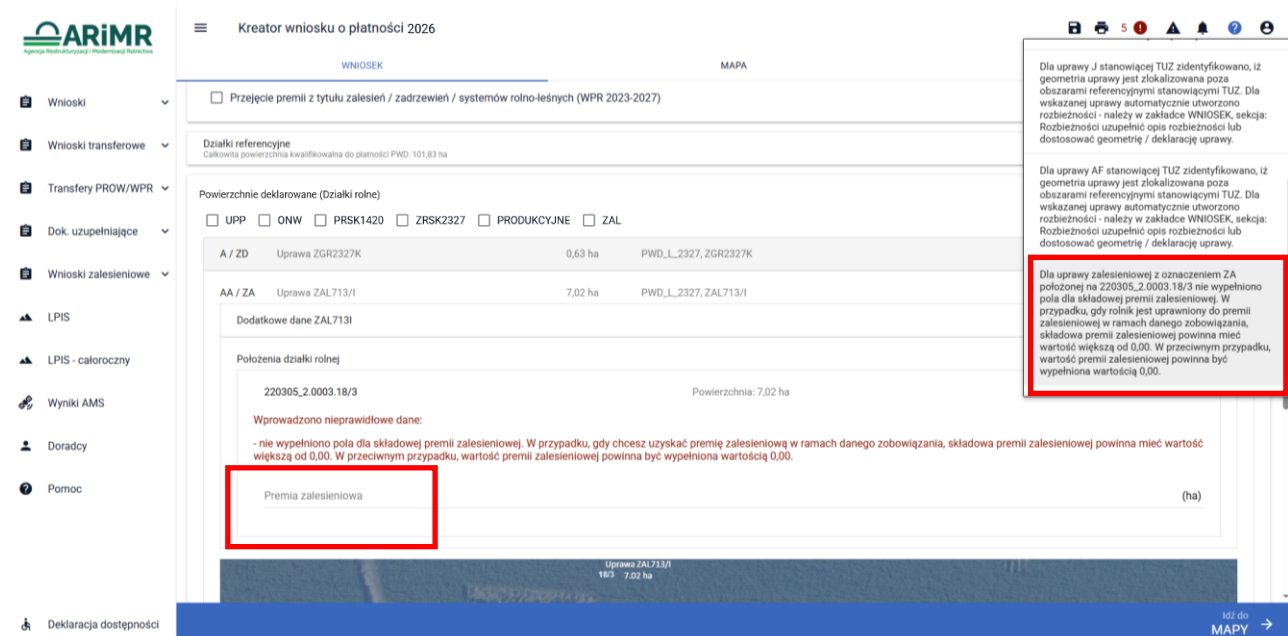
Jeżeli pojawi się jeden z ww. błędów, należy poprawić powierzchnię działki rolnej lub składowej, żeby były zgodne z wyrysowaną powierzchnią.

W przypadku edycji składowych dla ZAL713/I, gdy suma powierzchni składowych będzie różna od powierzchni zalesionej działki na zakładce MAPA, dodatkowym zabezpieczeniem będzie błąd kompletności dla premii zalesieniowej „Dla uprawy zalesieniowej Uprawa ZAL713/I oznaczonej jako premia zalesieniowa jest różna od powierzchni położenia uprawy w granicach działki referencyjnej o numerze ...”.



W przypadku braku składowych (nie zostały wypełnione) w ramach premii zalesieniowej dla upraw ZAL713/I i ZAL1420 pojawia się błąd:

Dla uprawy zalesieniowej z oznaczeniem ... położonej na ... nie wypełniono pola dla składowej premii zalesieniowej. W przypadku, gdy rolnik jest uprawniony do premii zalesieniowej w ramach danego zobowiązania, składowa premia zalesieniowej powinna mieć wartość większą od 0,00. W przeciwnym przypadku, wartość premii zalesieniowej powinna być wypełniona wartością 0,00.



Podobne błędy są wyświetlane dla innych płatności zalesieniowych.

Dla uprawy ZAL1420 z oznaczeniem "<UprawaZal1420.oznaczenieZal>" położonej na <id_dzialki_referencyjnej> nie wypełniono wszystkich pól dla składowych premii pielęgnacyjnej. W przypadku, gdy rolnik jest uprawniony do premii pielęgnacyjnej w ramach danego zobowiązania, suma składowych premii pielęgnacyjnej powinna mieć wartość większą od 0,00. W przypadku, gdy rolnik jest

uprawniony tylko do premii zalesieniowej (nie jest już uprawniony do premii pielęgnacyjnej) w ramach danego zobowiązania, wszystkie składowe premii pielęgnacyjnej powinny mieć wartość 0,00.

Dla uprawy ZAL1420SN z oznaczeniem "<UprawaZal1420SN.oznaczenieZal>" położonej na <id_dzialki_referencyjnej> nie wypełniono wszystkich pól dla składowych premii pielęgnacyjnej. W przypadku, gdy rolnik jest uprawniony do premii pielęgnacyjnej w ramach danego zobowiązania, suma składowych premii pielęgnacyjnej powinna mieć wartość większą od 0,00.

Dla uprawy zalesieniowej z oznaczeniem "<oznaczenieZal>" położonej na <id_dzialki_referencyjnej> nie wypełniono pola dla składowej premii zalesieniowej. W przypadku, gdy rolnik jest uprawniony do premii zalesieniowej w ramach danego zobowiązania, składowa premii zalesieniowej powinna mieć wartość większą od 0,00. W przeciwnym przypadku, wartość premii zalesieniowej powinna być wypełniona wartością 0,00. – błąd wyświetlany jest dla Upraw ZAL713/I i ZAL1420.

Dla uprawy zalesieniowej z oznaczeniem "<oznaczenieZal>" położonej na <id_dzialki_referencyjnej> suma składowych premii pielęgnacyjnej i premii zalesieniowej jest równa 0,00.

W przypadku, gdy rolnik jest uprawniony do premii pielęgnacyjnej w ramach danego zobowiązania, suma składowych premii pielęgnacyjnej powinna mieć wartość większą od 0,00. W przypadku, gdy rolnik jest uprawniony do premii zalesieniowej w ramach danego zobowiązania składowa premii zalesieniowej powinny mieć wartość większą od 0,00. - błąd wyświetlany jest dla Upraw ZAL1420

Dla uprawy <oznaczenie_uprawy ZGR2327SN lub ZGR2327SNK > położonej na <id_dzialki_referencyjnej> nie wypełniono wszystkich pól dla składowych. W przypadku, gdy rolnik jest uprawniony do premii pielęgnacyjnej i premii zalesieniowej w zakresie danego zobowiązania, suma składowych poszczególnych premii powinna mieć wartość większą od 0,00.

Dla uprawy <oznaczenie_uprawy TZS2327K> położonej na <id_dzialki_referencyjnej> nie wypełniono wszystkich pól dla składowych. W przypadku, gdy rolnik jest uprawniony do premii z tytułu zadrzewień pielęgnacyjnej w ramach danego zobowiązania, suma składowych premii pielęgnacyjnej powinna mieć wartość większą od 0,00.

Dla uprawy <oznaczenie_uprawy SRL2327K> położonej na <id_dzialki_referencyjnej> nie wypełniono wszystkich pól dla składowych. W przypadku, gdy rolnik jest uprawniony do premii z tytułu systemów rolno-leśnych pielęgnacyjnej w ramach danego zobowiązania, suma składowych premii pielęgnacyjnej powinna mieć wartość większą od 0,00.

Dla uprawy <oznaczenie_uprawy ZGR2327K> położonej na <id_dzialki_referencyjnej> nie wypełniono wszystkich pól dla składowych. W przypadku, gdy rolnik jest uprawniony do premii pielęgnacyjnej i/lub premii zalesieniowej w ramach danego zobowiązania, suma składowych premii pielęgnacyjnej oraz składowa dla premii zalesieniowej powinny mieć wartość większą od 0,00.

Dla uprawy <oznaczenie_uprawy TZS2327K> położonej na <id_dzialki_referencyjnej> suma składowych premii pielęgnacyjnej jest równa 0,00. W przypadku, gdy rolnik jest uprawniony do premii z tytułu zadrzewień pielęgnacyjnej w ramach danego zobowiązania, suma składowych premii pielęgnacyjnej powinna mieć wartość większą od 0,00. W przypadku, gdy rolnik jest uprawniony do premii pielęgnacyjnej w ramach danego zobowiązania, suma składowych premii pielęgnacyjnej powinna mieć wartość większą od 0,00.

Dla uprawy <oznaczenie_uprawy SRL2327K> położonej na <id_dzialki_referencyjnej> suma składowych premii pielęgnacyjnej jest równa 0,00. W przypadku, gdy rolnik jest uprawniony do premii z tytułu systemów rolno-leśnych pielęgnacyjnej w ramach danego zobowiązania, suma składowych premii pielęgnacyjnej powinna mieć wartość większą od 0,00. W przypadku, gdy rolnik jest uprawniony do premii pielęgnacyjnej w ramach danego zobowiązania, suma składowych premii pielęgnacyjnej powinna mieć wartość większą od 0,00.

Dla uprawy <oznaczenie_uprawy ZGR2327K> położonej na <id_działki_referencyjnej> nie wypełniono wszystkich pól dla składowych. W przypadku, gdy rolnik jest uprawniony do premii pielęgnacyjnej i premii zalesieniowej w zakresie danego zobowiązania, suma składowych poszczególnych premii powinna mieć wartość większą od 0,00.

Dla uprawy ZS1420K z oznaczeniem "<oznaczenieZal>" położonej na <id_działki_referencyjnej> powierzchnia składowej premii z tytułu zadrzewień jest różna od powierzchni położenia na danej działce referencyjnej.

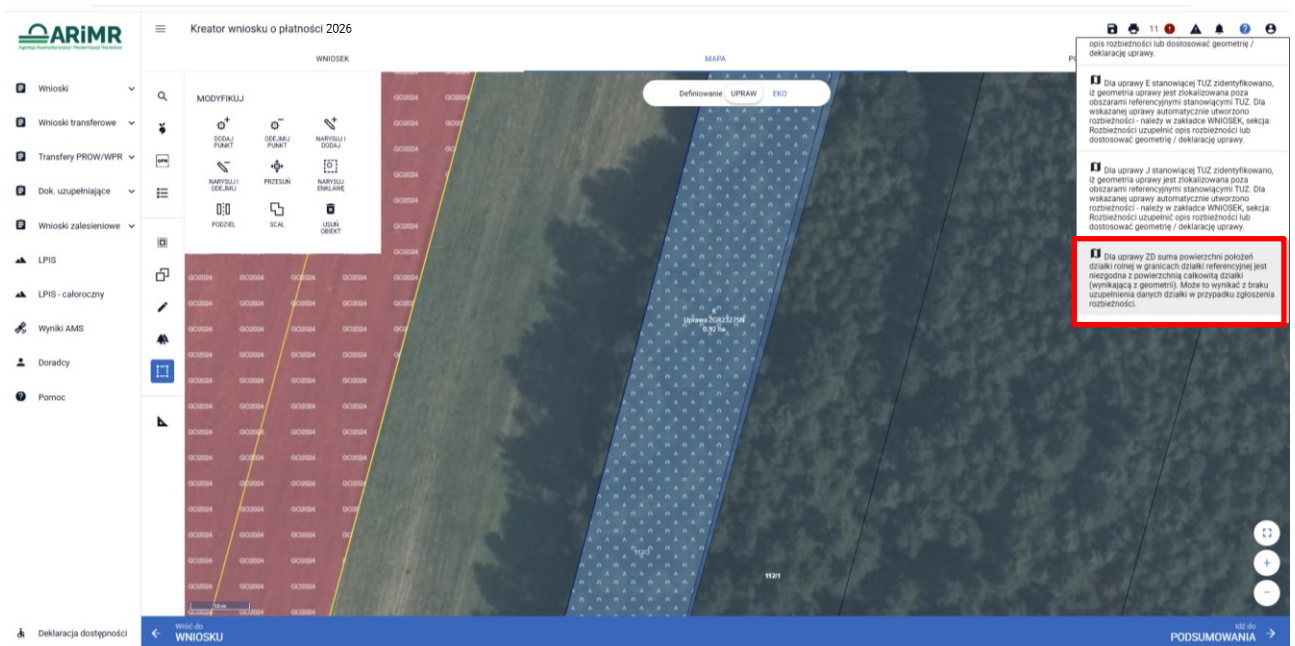
Dla uprawy <oznaczenie_Uprawy ZGR2327SN lub ZGR2327K> położonej na <id_działki_referencyjnej> składowa premii zalesieniowej jest różna od sumy składowych premii pielęgnacyjnej.

Dla uprawy <oznaczenie_Uprawy ZGR2327K> położonej na <id_działki_referencyjnej> składowa premii zalesieniowej jest różna od sumy składowych premii pielęgnacyjnej.

Jeżeli pojawi się jeden z ww. błędów, należy uzupełnić lub poprawić powierzchnię składowej.

W przypadku położenia na obszarze wykraczająca poza powierzchnię całkowitą działki do płatności pojawia się błąd:

Dla uprawy <oznaczenie_Uprawy ZGR2327SN lub ZGR2327SNK> suma powierzchni położenia działki rolnej w granicach działki referencyjnej jest niezgodna z powierzchnią całkowitą działki (wynikająca z geometrii). Może to wynikać z braku uzupełnienia danych działki w przypadku zgłoszenia rozbieżności.



Dla pozostałych płatności istnieją podobne błędy:

Dla uprawy <oznaczenie_Uprawy ZS1420K> suma powierzchni położenia działki rolnej w granicach działki referencyjnej jest niezgodna z powierzchnią całkowitą działki (wynikająca z geometrii). Może to wynikać z braku uzupełnienia danych działki w przypadku zgłoszenia rozbieżności.

Dla uprawy <oznaczenie_Uprawy TZS2327K> suma powierzchni położenia działki rolnej w granicach działki referencyjnej jest niezgodna z powierzchnią całkowitą działki (wynikająca z geometrii). Może to wynikać z braku uzupełnienia danych działki w przypadku zgłoszenia rozbieżności.

Dla uprawy <oznaczenie_Uprawy SRL2327K> suma powierzchni położenia działki rolnej w granicach działki referencyjnej jest niezgodna z powierzchnią całkowitą działki (wynikająca z geometrii). Może to wynikać z braku uzupełnienia danych działki w przypadku zgłoszenia rozbieżności.

Dla uprawy <oznaczenie_Uprawy ZGR2327K> suma powierzchni położeń działki rolnej w granicach działki referencyjnej jest niezgodna z powierzchnią całkowitą działki (wynikającą z geometrii). Może to wynikać z braku uzupełnienia danych działki w przypadku zgłoszenia rozbieżności.

Jeżeli pojawi się jeden z ww. błędów, należy dostosować powierzchnię do całkowitej powierzchni działki referencyjnej lub dodać kolejną działkę referencyjną w ramach pokrycia zgłaszanej Uprawy.

W przypadku przejścia zobowiązań zalesieniowych i niezaznaczenia właściwej płatności pojawią się poniższe błędy:

Zgłoszono przejście zobowiązania zalesieniowego (PROW 7/13), a nie zaznaczono wnioskowania o Premię z tytułu zalesień PROW 2007-2013 (ZAL713/I)

We wniosku wskazano na przejście zobowiązań zalesieniowych (PROW1420), a nie wskazano na minimum jedną z przejmowanych premii (ZAL1420 / ZAL1420SN)

We wniosku wskazano na przejście zobowiązań w zakresie premii z tytułu zalesień / zadrzewień / systemów rolno-leśnych (WPR 23/27), a nie wskazano na minimum jedną z przejmowanych premii (ZS1420K, ZGR2327SNK, ZGR2327K, TZS2327K, SRL2327K)

W zakładce Wniosek, należy zaznaczyć właściwą płatność zalesieniową, do której uprawniony jest wnioskodawca w ramach przejścia zobowiązań.

7. Co zrobić, gdy brakuje Upraw ZAL we wniosku?

UWAGA!

W aplikacji eWniosekPlus definiowanie upraw zostało podzielone na:

uprawy standardowe weryfikowane o powierzchnią kwalifikowaną dla spraw OB, ONW, PRSK1420, ZRSK2327, RE2327.

uprawy zalesieniowe weryfikowane o PEG_ZAL1 (suma Powierzchni Zagospodarowania PZ_O „Obszar zalesiony po 2008 r.” + PZ_L: „Las”) lub PEG_ZGR_SN (dla gruntów z sukcesją naturalną) oraz uprawy zadrzewieniowe w ramach PROW 2014-2020 weryfikowane o PEG_ORNY oraz uprawy zadrzewieniowe w ramach PROW 2023-2027 weryfikowane o PEG_TZS2327 oraz systemy rolno-leśne weryfikowane o PEG_SRL2327.

Definiowanie upraw zalesieniowych jest możliwe po uprzednim zaznaczeniu na zakładce „Wniosek” przynajmniej jednego wnioskowania do następujących płatności:

Premia z tytułu zalesień (PROW 2007-2013) (ZAL713/I)

Premia z tytułu zalesień (PROW 2014-2020) (ZAL1420)

Premia z tytułu zadrzewień (PROW 2014-2020) (ZS1420K)

Pierwsza premia pielęgnacyjna i zalesieniowa do gruntów z sukcesją naturalną (WPR 2023-2027) (ZGR2327SN)

Premia z tytułu systemów rolno-leśnych (WPR 2023-2027) (SRL2327K)

Premia pielęgnacyjna i zalesieniowa (WPR 2023-2027) (ZGR2327K)

Premia z tytułu zadrzewień (WPR 2023-2027) (TZS2327K)


Premia pielęgnacyjna i zalesieniowa do gruntów z sukcesją naturalną (WPR 2023-2027) (ZGR2327SNK)



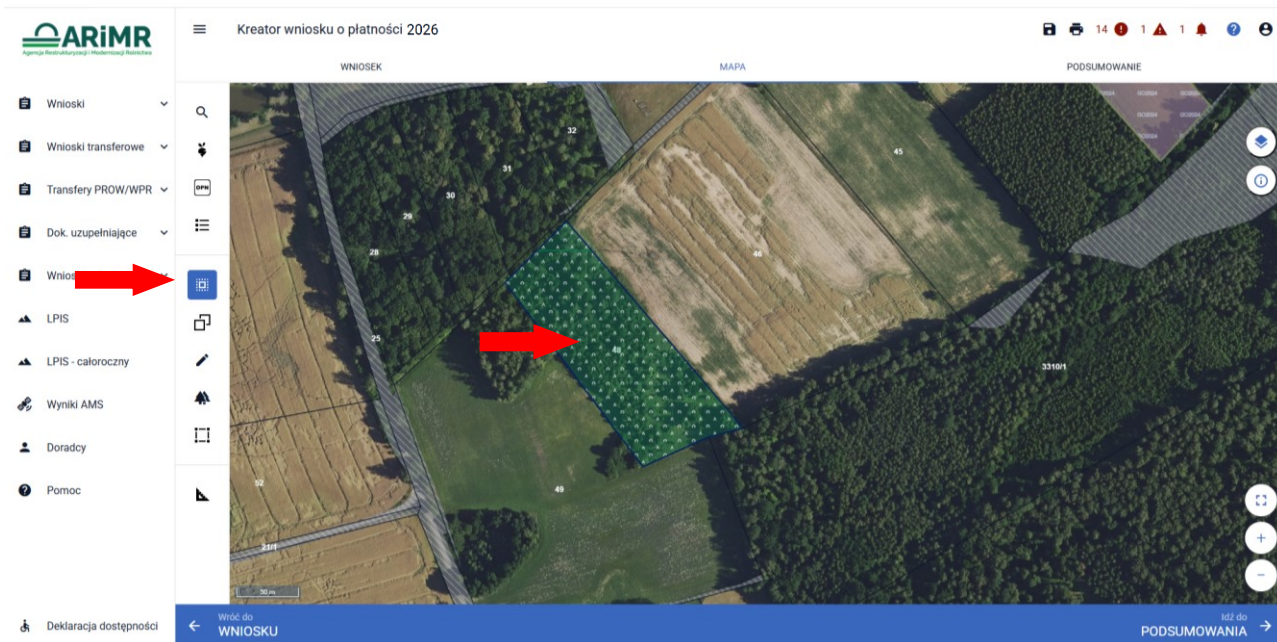
Brak upraw w wyniku zaimportowania (personalizacji) działek rolnych może wynikać np. z przejęcia zobowiązania (transferu) od innego wnioskodawcy, lub np. w wyniku błędnego usunięcia danej uprawy rok wcześniej w poprzedniej kampanii. Reguły personalizacji dla danej uprawy na bieżącą kampanię wtedy nie zadziałają i należy je wyrysować na zakładce MAPA.


W przypadku, gdy brak jest zadeklarowanych do płatności upraw, do których rolnik ma aktywne zobowiązanie lub zamierza wnioskować o tę płatność po raz pierwszy np. pierwszą premią pielęgnacyjną i zalesieniową do gruntów z sukcesją naturalną (pierwszoroczna ZGR2327SN), należy je dodać przez wyrysowanie upraw w zakładce MAPA.

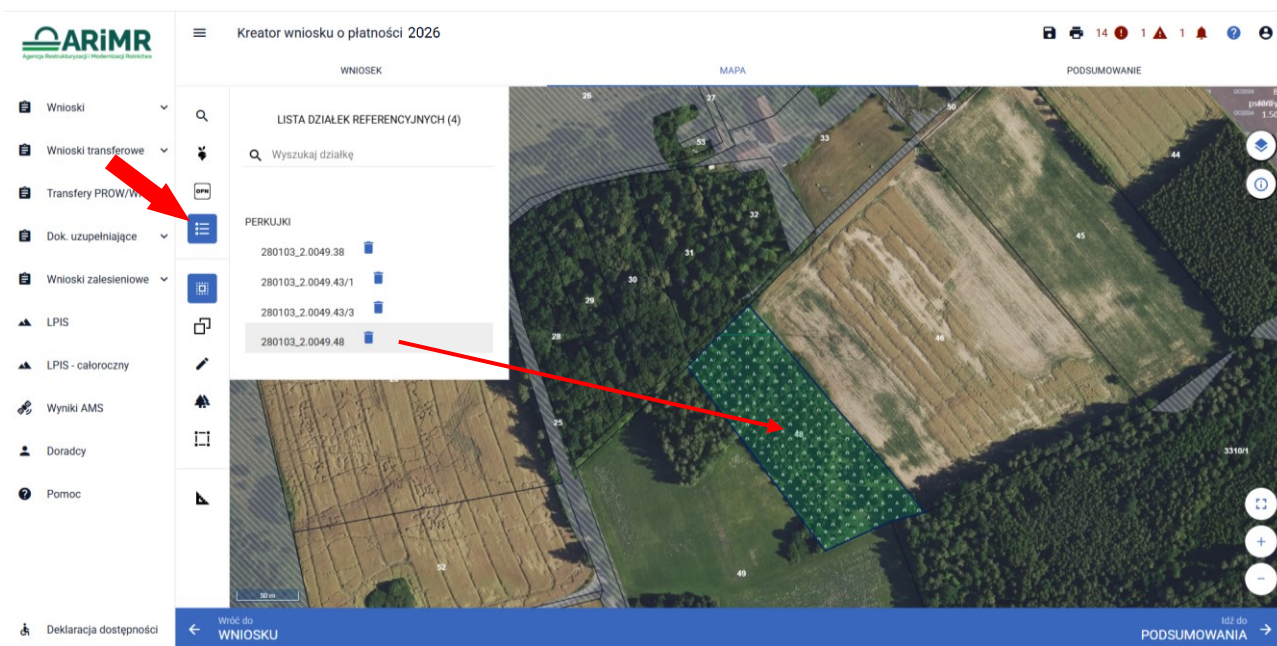
Wyrysowanie brakującej uprawy na zakładce MAPA jest możliwe w granicach działek referencyjnych gospodarstwa. W pierwszym kroku przed wyrysowaniem nowej uprawy zalesionej należy dodać do gospodarstwa działkę referencyjną, na której będzie położona uprawa.


W celu dodania działki referencyjnej (zadeklarowanie działki referencyjnej we wniosku) należy w panelu bocznym zaznaczyć ikonę Dodaj działkę  oraz wskazać jej położenie poprzez kliknięcie na daną działkę referencyjną na mapie.

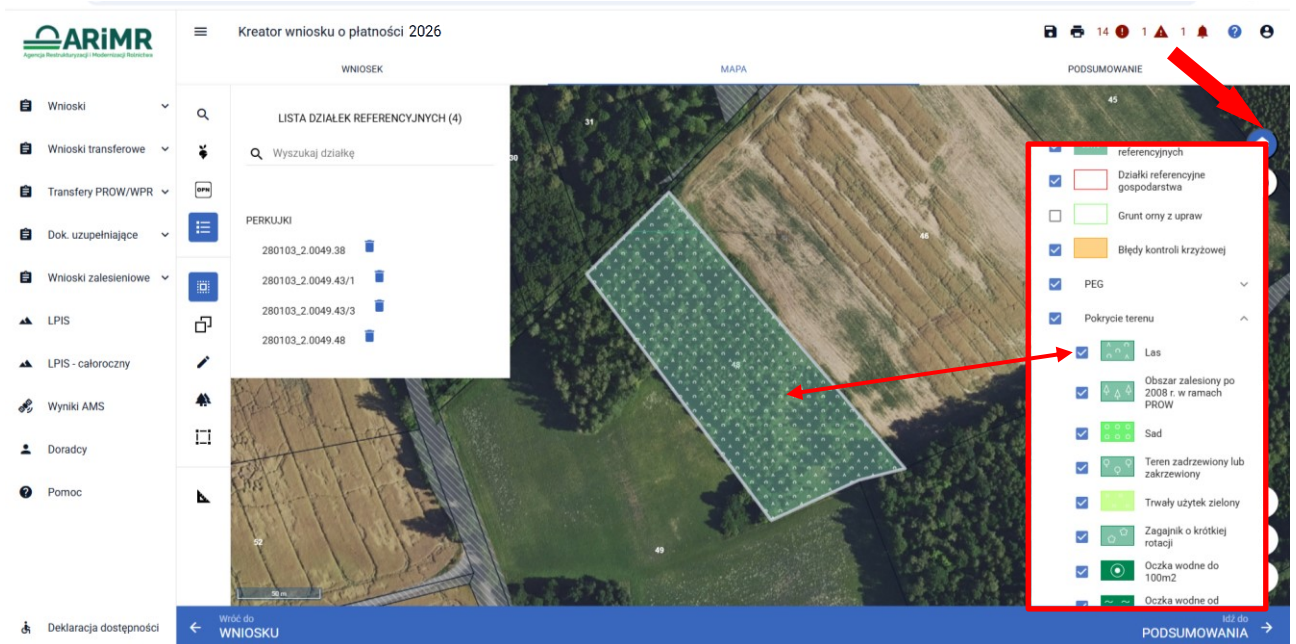
Dodanie działki referencyjnej spowoduje jej zaznaczenie na mapie.



Dodana w opisany powyżej sposób działka referencyjna jest widoczna na liście działek referencyjnych gospodarstwa, dostępnej po użyciu ikony „Lista działek referencyjnych”  w panelu bocznym na MAPIE oraz w sekcji „Działki referencyjne” we WNIOSKU.



Dla działek referencyjnych w gospodarstwie prezentowane są poszczególne warstwy referencyjne. W celu identyfikacji poszczególnych warstw danych obszarów na działce referencyjnej, należy skorzystać z funkcjonalności Warstwy  dostępnej po prawej stronie widoku mapy:



Obszar kwalifikowany do płatności zalesieniowych może mieć różne oznaczenie, w zależności od charakteru wnioskowania ZAL jak i uprawnień tych upraw do PWD L.

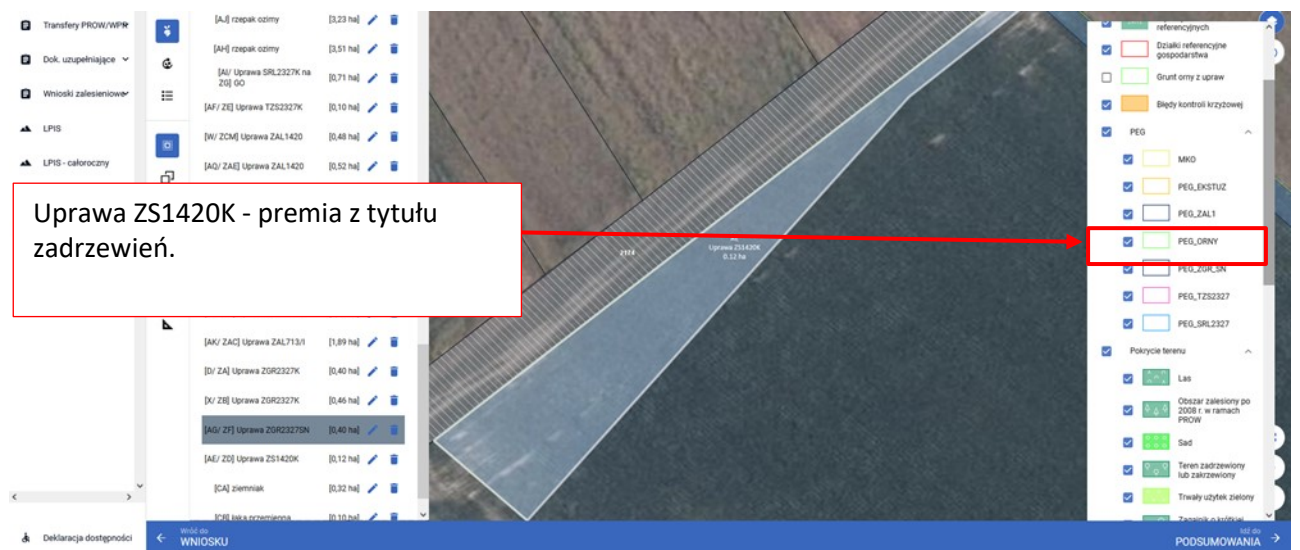
Co do zasady dla upraw ZAL713/I, ZAL1420, ZGR2327K (kontynuacja) i ZAL1420SN, ZGR2327SNK (druga kontynuacja) obszar zalesionych działek powinien być położony na warstwach: „Las” (PZ_L) i „Obszar zalesiony po 2008 r. w ramach PROW” (PZ_O). Powierzchnia kwalifikowana do płatności zalesieniowych będzie oznaczona również jako PEG_ZAL1 (suma geometryczna PZ_O + PZ_L).




Co do zasady dla upraw ZGR2327SN (pierwsza premia pielęgnacyjna i zalesieniowa do gruntów z sukcesją naturalną) obszar porośnięty sukcesją naturalną powinien być położony na warstwach: „Teren zadrzewiony lub zakrzewiony” (PZ_Z), „Zagajniki śródpolne” (PZ_ZS). Powierzchnia kwalifikowana do płatności Uprawa ZGR2327SN będzie oznaczona również jako PEG_ZGR_SN (suma geometryczna PZ typu Z oraz ZS).




Co do zasady dla upraw ZS1420K (premia z tytułu zadrzewień) powierzchnia zadeklarowana do premii powinna być położona na gruncie objętym PEG_ORNY – założenie zadrzewienia w kampanii 2022 mogło być wykonane tylko na gruntach ornych.



Dla upraw TZS2327K (premia z tytułu zadrzewień) powierzchnia zadeklarowana do premii powinna być położona na gruncie, dla którego został wyznaczony PEG_TZS2327 – na podstawie zadrzewienia z kampanii 2023 - 2025, które mogło być wykonane tylko na gruntach ornych.




Dla upraw SRL2327K (premia z tytułu systemów rolno-leśnych) powierzchnia zadeklarowana do premii powinna być położona na gruncie, dla którego został wyznaczony PEG_SRL2327 – na podstawie założonego systemu rolno-leśnego w kampanii 2023-2025, który mógł być wykonany tylko na gruntach ornych lub trwałych użytkach zielonych.



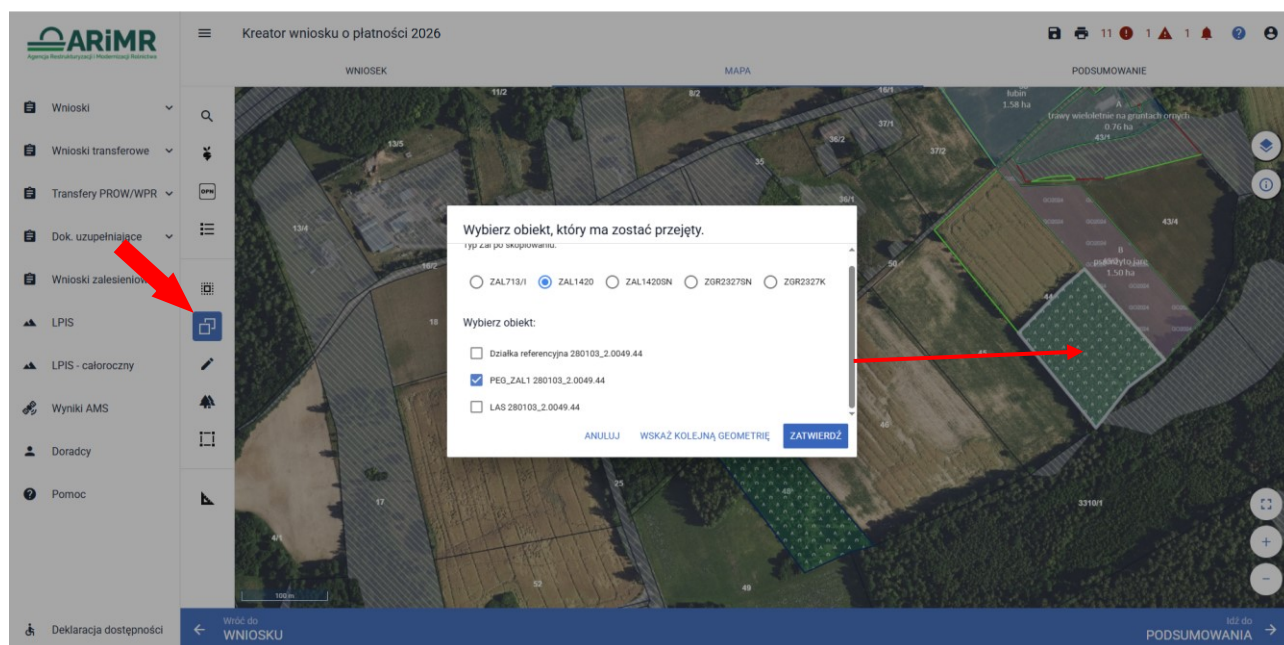
Należy jednak pamiętać, że warstwy pokrycia terenu mogą nie pokrywać się z obecnym użytkowaniem przez rolnika danej działki. W przypadku płatności zalesieniowych rysowanie poza granicami poszczególnych warstw pokrycia terenu może być prawidłową ścieżką postępowania, z zastrzeżeniem, że w takim przypadku należy zgłosić rozbieżność. Każdą rozbieżność należy udokumentować załączając dowody potwierdzające aktualny charakter użytkowania np. kopię wypisu z EGIB, kopię części mapy EGIB, mapę geodezyjną itp.

Uprawę ZAL można wyrysować poprzez przejęcie geometrii lub manualne wyrysowanie powierzchni uprawy.

Przejęcie geometrii kwalifikowanego obszaru  dla wskazanej działki. W tym celu należy w panelu bocznym wybrać ikonę „Kopiuj Geometrię” a następnie kliknąć na mapie na obszar, na którym ma zostać wyrysowana uprawa.

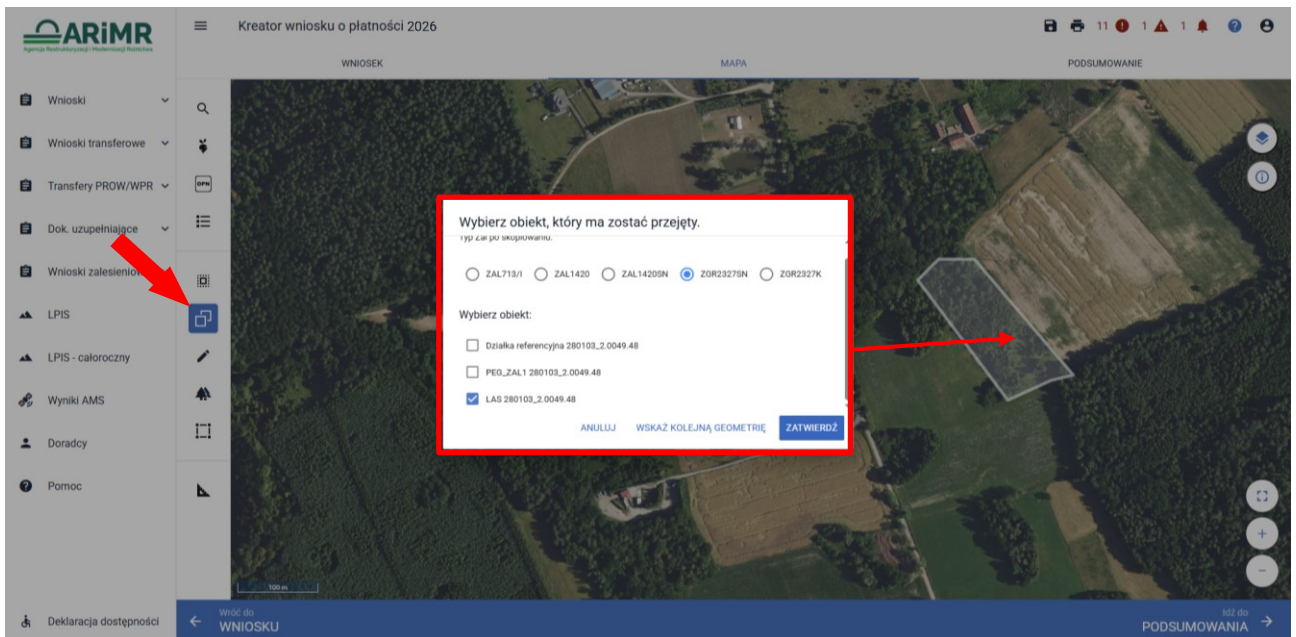


Pojawia się okno wyboru obiektu, który ma zostać przejęty. Przed wyborem obiektu należy zaznaczyć checkbox rodzaju uprawy oraz „Wybierz obiekt” w zakresie właściwej powierzchni kwalifikowanej.

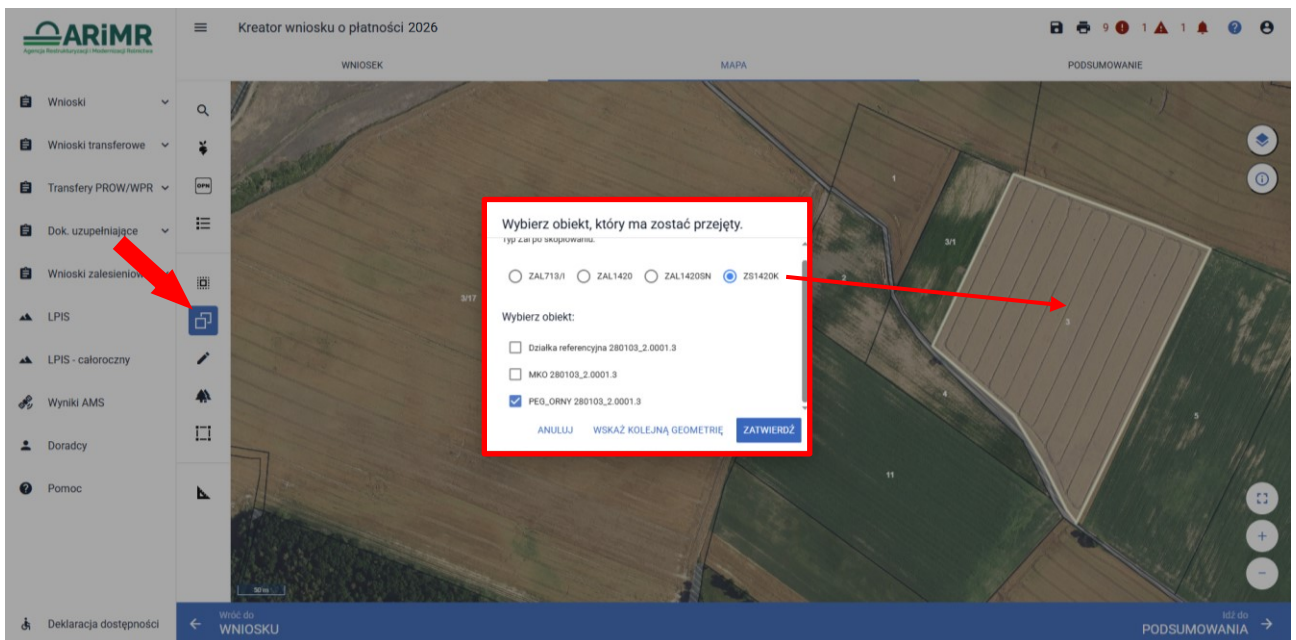


Powierzchnia ZAL1 (PEG) ma zastosowanie głównie do działek już zalesionych w ramach PROW 2007-2013 (Uprawa ZAL713/I) lub PROW 2014-2020 (Uprawa ZAL1420 i Uprawa ZAL1420SN – druga i kolejna premia) lub WPR 2023-2027 (Uprawa ZGR2327K i Uprawa ZGR2327SNK).

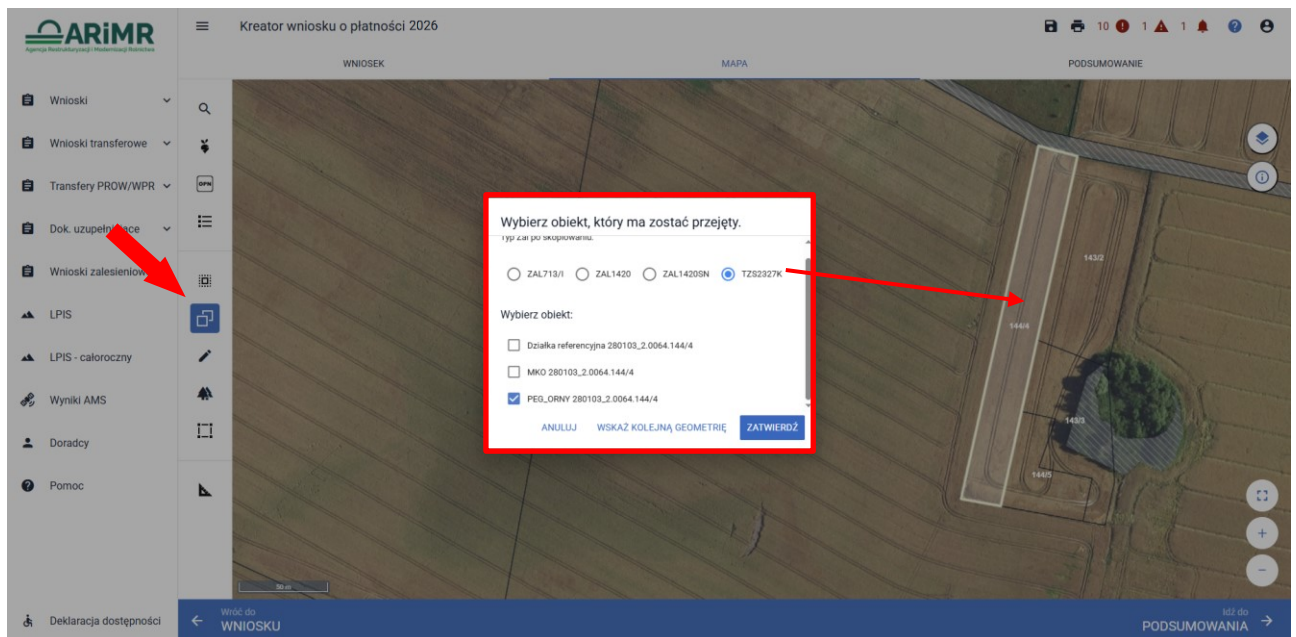
W przypadku wyrysowania działek dla upraw ZGR2327SN (pierwsza premia pielęgnacyjna i zalesieniowa do gruntów z sukcesją naturalną), obszar kwalifikowany do przejścia to PEG_ZGR_SN. Co do zasady PEG_ZGR_SN nie jest wyznaczony, więc w przypadku wybrania innego pokrycia terenu należy zgłosić rozbieżność.



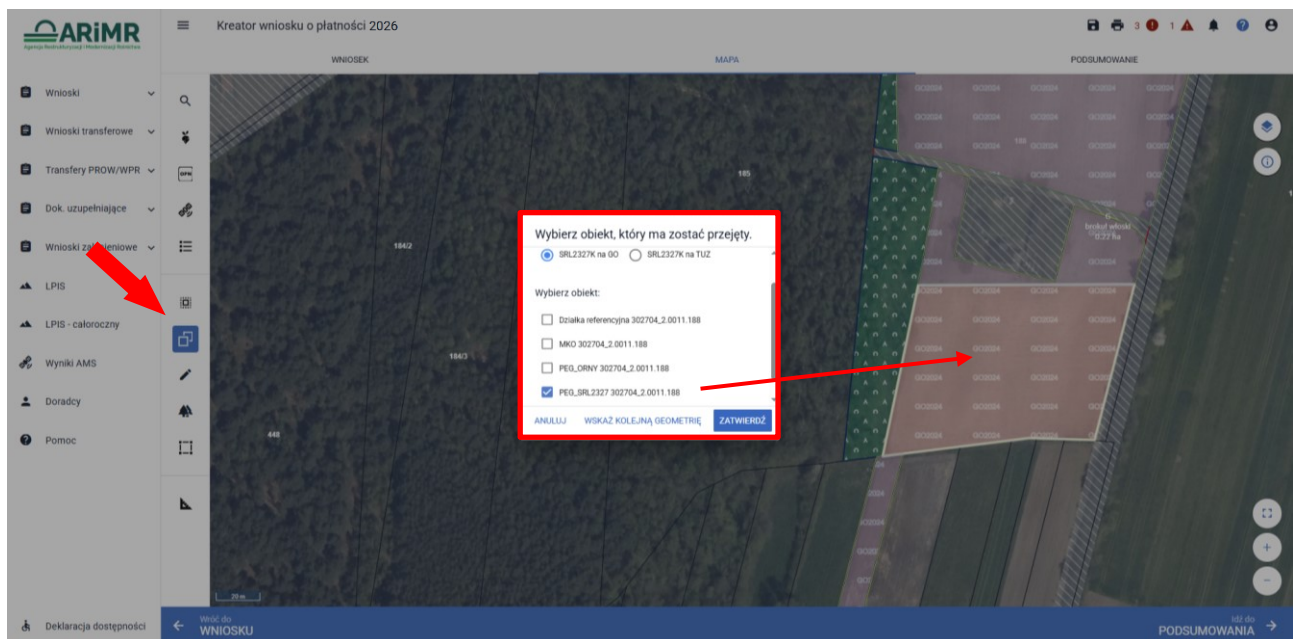
W przypadku wyrysowania działek dla upraw ZS1420K (premia z tytułu zadrzewień), obszar kwalifikowany do przejścia to PEG_ORNY.



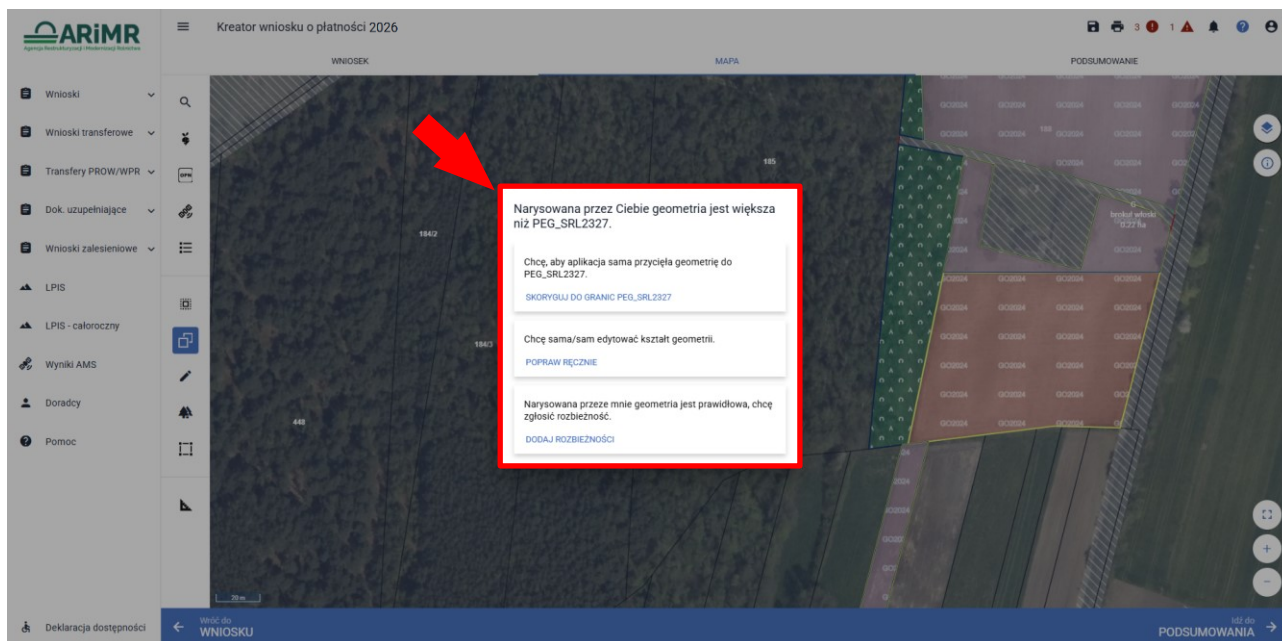
W przypadku wyrysowania działek dla upraw TZS2327K (premia z tytułu zadrzewień), obszar kwalifikowany do przejścia to PEG_TZS2327.



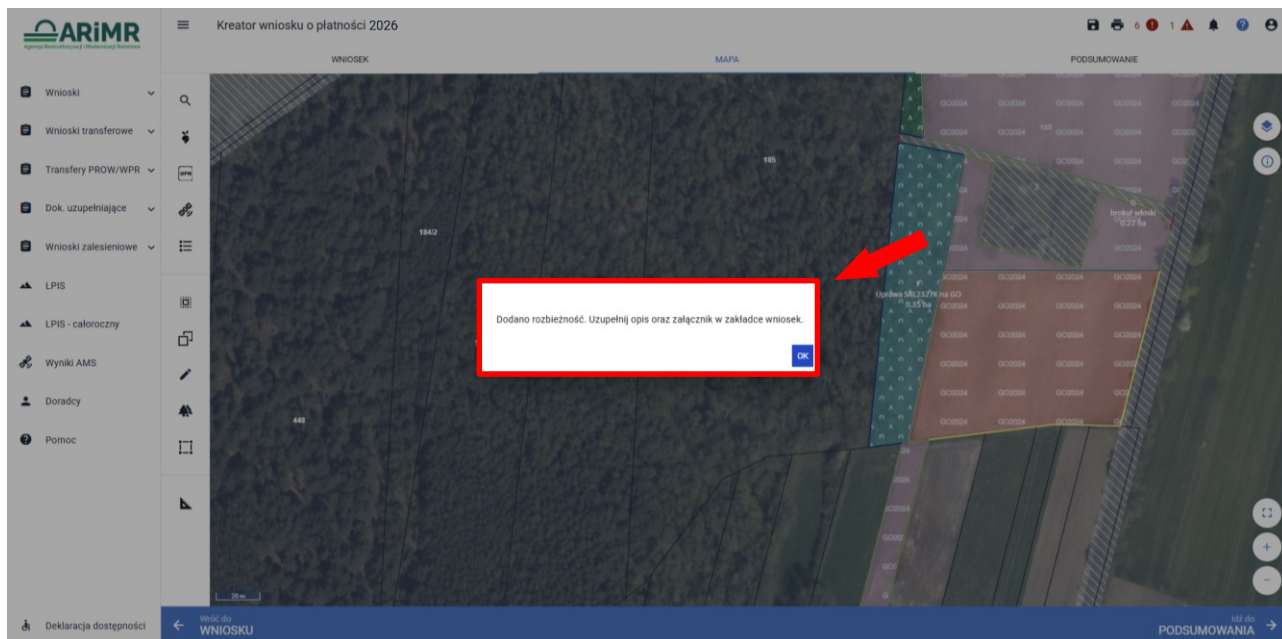
W przypadku wyrysowania działek dla upraw SRL2327K (premia z tytułu systemów rolno-leśnych), obszar kwalifikowany do przejścia to PEG_SRL2327.



W przypadku przejścia lub wyrysowania działki poza powierzchnię PEG pojawi się komunikat „Narysowana przez Ciebie geometria jest większa niż PEG (odpowiedni PEG dla danej Uprawy)”. Po pojawieniu się komunikatu o przekroczeniu PEG należy przejść do dodania rozbieżności.



Po użyciu przycisku „Dodaj rozbieżność” pojawia się informacja o dodaniu rozbieżności.



Po użyciu przycisku „OK” należy przejść na zakładkę WNIOSSEK. Po rozwinięciu rozbieżności należy uzupełnić opis rozbieżności. Sekcja rozbieżności umożliwia również dodanie załączników.

Szczegółowe objaśnienia dotyczące zgłaszania rozbieżności znajdują się w części 8 Instrukcji Zanegowanie danych referencyjnych GIS.

ARIMR
Kreator wniosku o płatności 2026

WNIOSEK MAPA PODSUMOWANIE

Przejęcie premii z tytułu zasiekan / zadrzewień / systemów rolno-leśnych (WPR 2023-2027)

Działki referencyjne
Całkowita powierzchnia kwalifikowalna do płatności PWiD: 5,45 ha Liczba działek: 3

Powierzchnie deklarowane (Działki rolne) Liczba działek: 6

Rolnik aktywny zawodowo

Spółdzielnie

Warunkowość społeczna

Załączniki

Rozbieżności

Lista rozbieżności z obsługiwanych wniosków Liczba rozbieżności: 1

0003_ROZB_1_UPRAWA Działki rolne: F
Działka z nieaktualną powierzchnią zagospodarowania. Obecnie działka użytkowana jest w systemie rolno-leśnym. 109 / 2700

DODAJ ZAŁĄCZNIK

1844
Uprawa SR23278 nr GO
0,35 ha

Wniosek do MAPY

Następnym krokiem w zakładce MAPA jest dwukrotne kliknięcie na daną działkę (tryb edycja) i zadeklarowanie działki, na jej etykiecie.

ARIMR
Kreator wniosku o płatności 2026

WNIOSEK MAPA PODSUMOWANIE

Uprawa: H Powierzchnia: 0,35 ha

Rosлина uprawna
Uprawa ZGR2327SN

Wnioskowane płatności
ZGR2327SN

ZGR2327SN

Dotaczenie ZAL
ZC

Uwagi

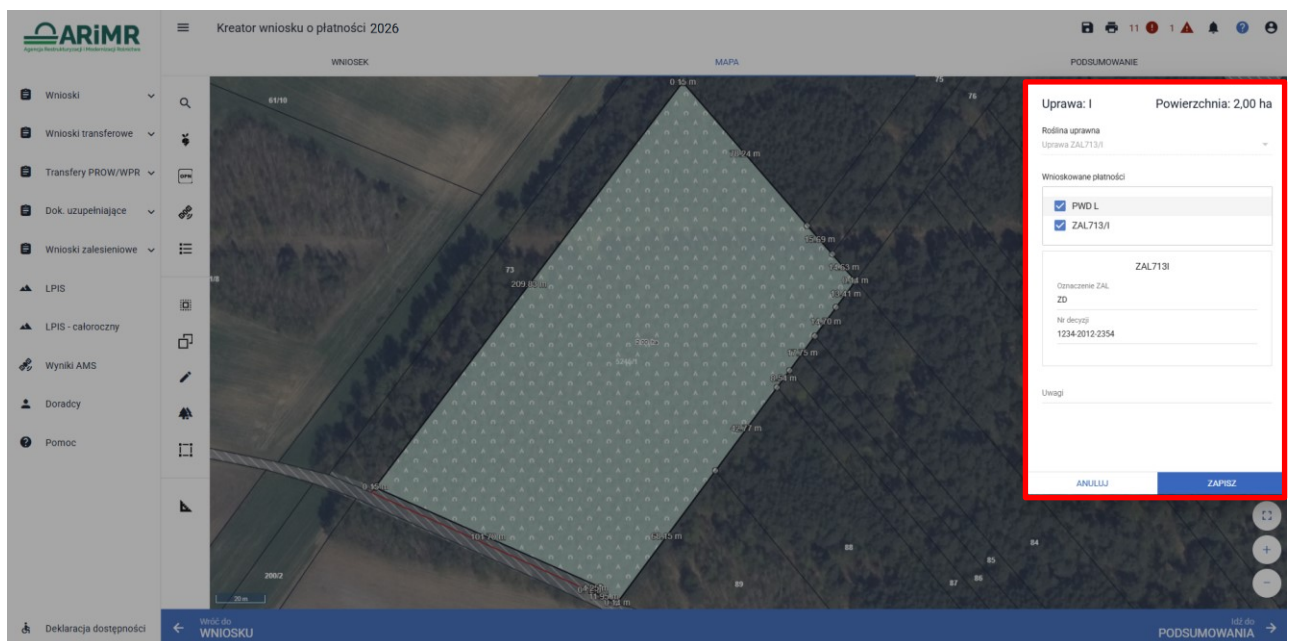
ANULUJ ZAPISZ

Wniosek do WNIOSKU Wniosek do PODSUMOWANIA

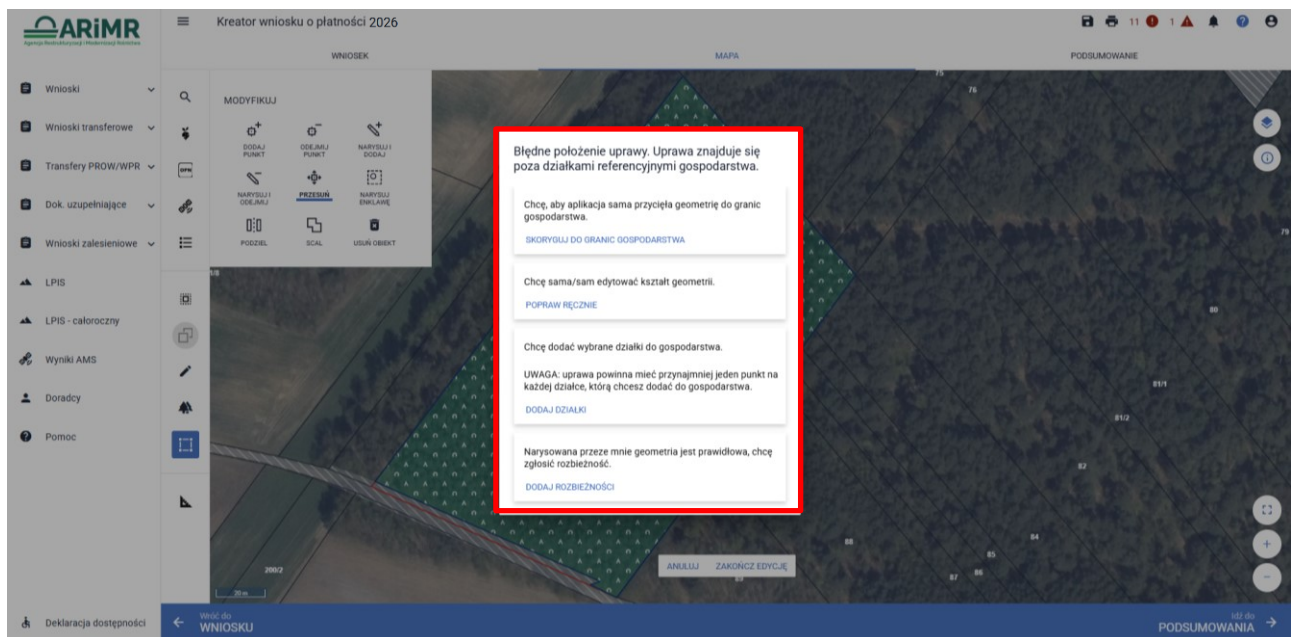
W sekcji „Wnioskowane płatności” należy odznaczyć płatności o jakie ubiega się wnioskodawca. Należy pamiętać, że płatności te powinny być wcześniej zaznaczone w zakładce Wniosek.



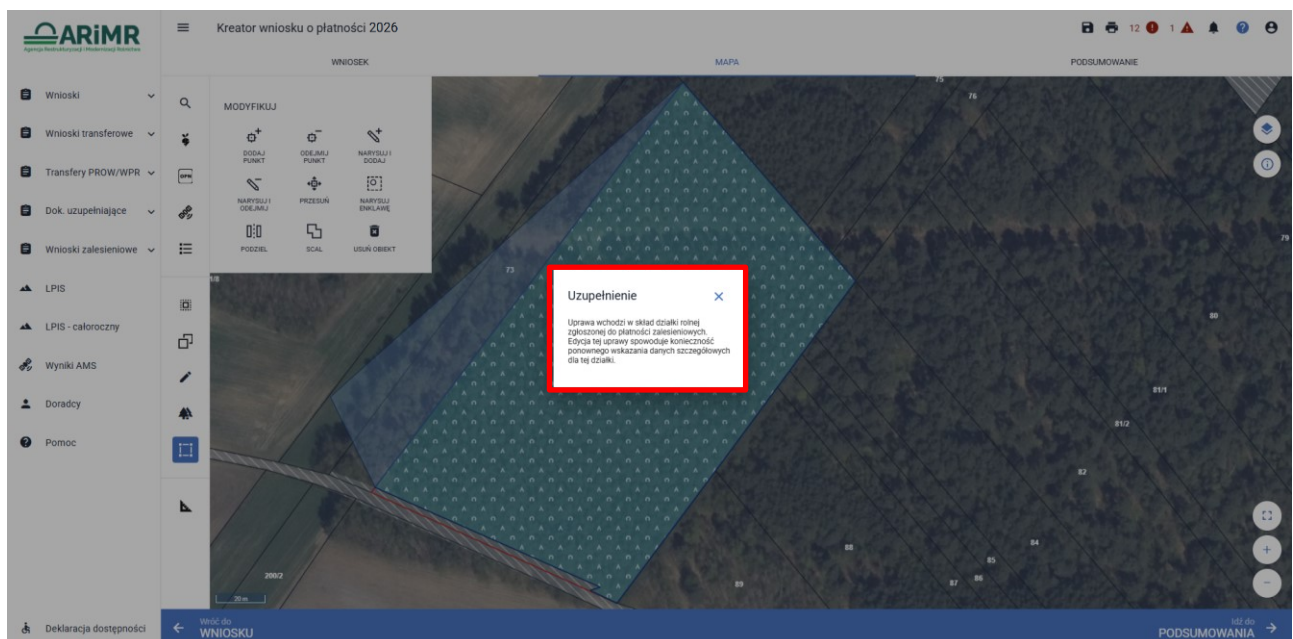
Przykładowe wnioskowanie płatności dla Uprawy ZAL713/I.




W przypadku wyrysowania geometrii uprawy poza działkami referencyjnymi gospodarstwa, aplikacja wyświetli komunikat o zaistniałej sytuacji. Aplikacja umożliwi poprawę granic geometrii, dodanie działki referencyjnej do gospodarstwa lub zgłoszenie rozbieżności.

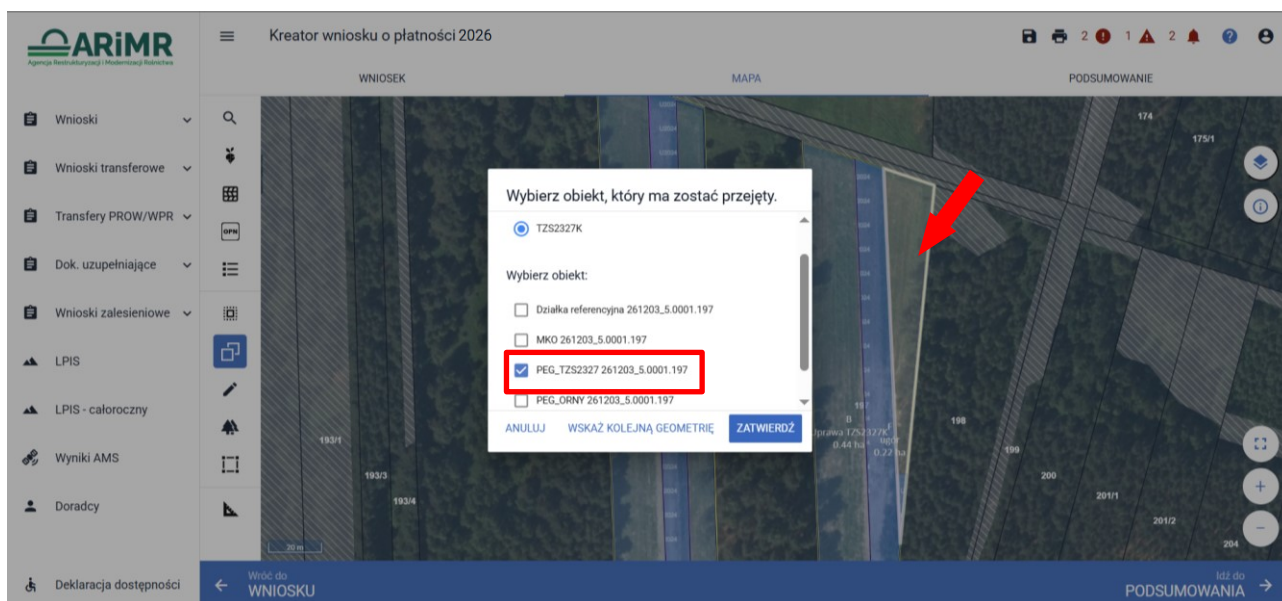


Po zakończeniu modyfikacji wyrysowanej już uprawy zalesieniowej aplikacja zawsze wyświetla komunikat: „Uprawa wchodzi w skład działki rolnej zgłoszonej do płatności zalesieniowych. Edycja tej uprawy spowoduje konieczność ponownego wskazania danych szczegółowych dla tej działki.”

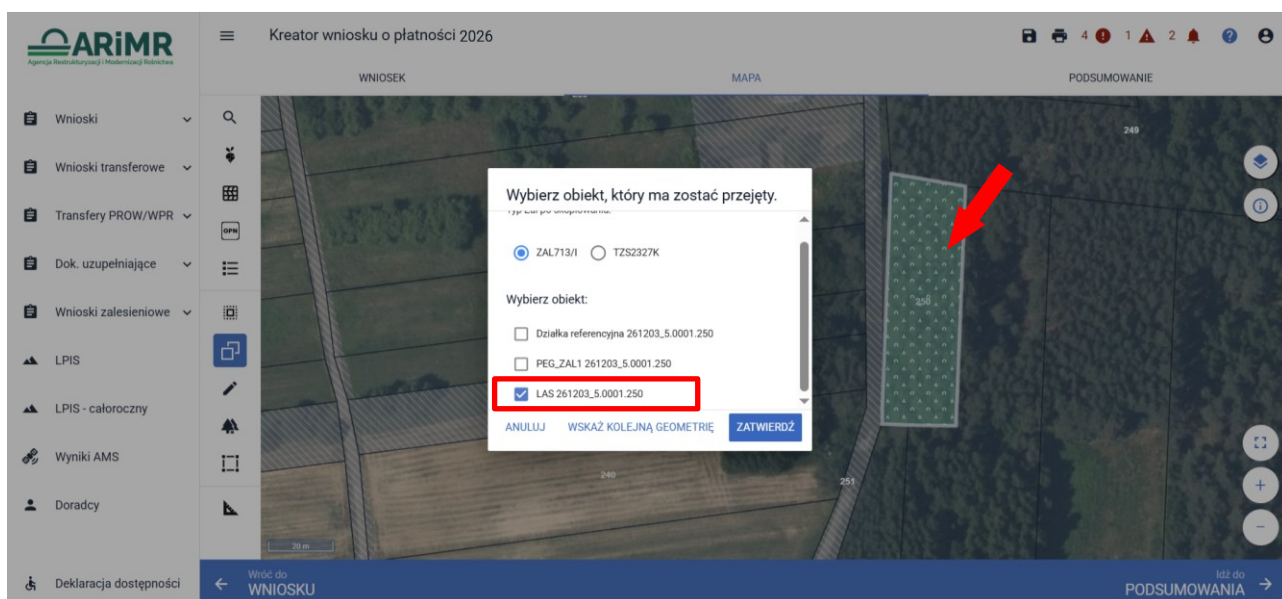


Istnieje możliwość przejęcia geometrii z pozostałych, widocznych na działce warstw referencyjnych. W panelu bocznym wybrać ikonę „Kopiuj Geometrię” , a następnie kliknąć na mapie na obszar, na którym ma zostać przejęta uprawa.

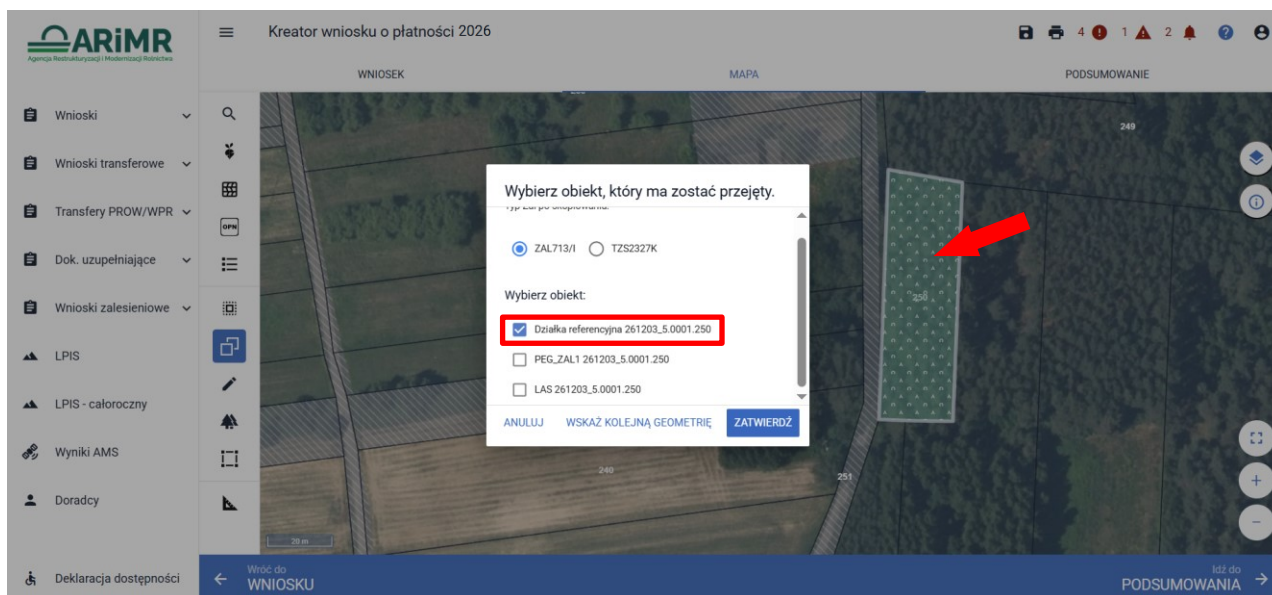
Przykładowe przejęcie geometrii z warstwy „PEG_TZS2327”



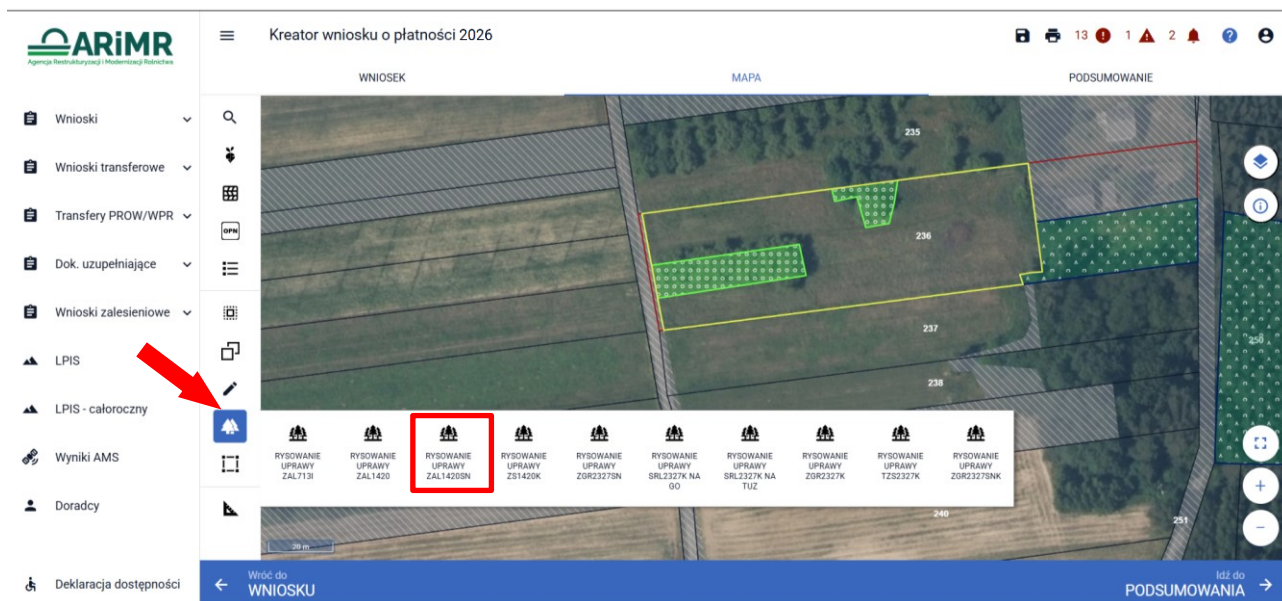
Przejęcie geometrii z warstwy „LAS”.



Przejęcie geometrii z warstwy „Działka referencyjna”.



Manualne wyrysowanie geometrii uprawy zalesieniowej. W tym celu należy w panelu bocznym wybrać ikonę „Narysuj ZAL” oraz wybrać opcję „RYSOWANIE UPRAWY”- dla właściwego typu Uprawy ZAL lub ZGR lub ZS lub TZS lub SRL.



Po wybraniu ikony „Rysownie uprawy...” należy rozpocząć rysowanie geometrii.



Po wyrysowaniu geometrii Uprawy widoczne jest oznaczenie właściwej Uprawy.



Dodatkowo aplikacja prezentuje długości boków oraz powierzchnie utworzonego obiektu. Długość boków może być daną pomocniczą, gdy znamy wymiary działki. Można w ten sposób w łatwiejszy sposób precyzyjnie określić jej położenie wykorzystując przy tym znane nam elementy będące w granicach upraw (np.: charakterystyczne drzewa w granicach działek, odległość od drogi itp.).



Nazwa wybranej uprawy oraz powierzchnia są prezentowana, jako etykieta utworzonej geometrii. Należy zwrócić szczególną uwagę czy powierzchnia Uprawy na stronie MAPA jest zgodna z aktualną powierzchnią deklarowaną do płatności na danych działkach referencyjnych na stronie WNIOSEK.



Następnie należy zweryfikować czy na zakładce WNIOSEK zostały właściwie dodane działki referencyjne oraz działki rolne. Po wyrysowaniu Uprawy na zakładce MAPA, dane na zakładce WNIOSEK uzupełniają się automatycznie.

The screenshot shows the 'Kreator wniosku o płatności 2026' interface. The 'WNIOSEK' tab is selected, showing a list of payment types and commitments. A red box highlights the 'Działki referencyjne' and 'Powierzchnie deklarowane (Działki rolne)' sections, which show 'Liczba działek: 29' and 'Liczba działek: 20' respectively.

Wyrysowane Uprawy w liście działek posiadają podwójne oznaczenia działek – po lewej stronie dla płatności PWD_L i po prawej stronie oznaczenie dla płatności zalesieniowych. Istnieje możliwość edycji oznaczenia dla działek zalesionych w celu zmiany oznaczenia – funkcja ołówka. Dla płatności zalesieniowych oznaczenie działek powinno zaczynać się przedrostkiem „Z” np.; ZA, ZB, ZC itp.

The screenshot shows the 'Kreator wniosku o płatności 2026' interface. The 'MAPA' tab is selected, displaying a map of the land parcels. A table above the map lists the parcels with their respective codes and areas. A red box highlights the 'E / ZD' row, and a red arrow points to the 'Oznaczenie ZAL: ZD' field, indicating the need to edit the label.

Code	Description	Area (ha)	Payment Type
A / ZA	Uprawa TZS2327K	0,50	PWD_ZADRZ_2327, TZS2327K
B / ZC	Uprawa TZS2327K	0,44	PWD_ZADRZ_2327, TZS2327K
C	ugół	1,92	PWD_2327
D / ZB	Uprawa TZS2327K	0,25	PWD_ZADRZ_2327, TZS2327K
E / ZD	Uprawa ZAL14205N	3,26	PWD_L_2327, ZAL14205N

W kolejnym kroku należy uzupełnić SKŁADOWE płatności w podziale na poszczególne premie, z uwzględnieniem położenia na działkach referencyjnych. Uzupełnienie składowych zostało opisane w rozdziale 6. Składowe – nie zapomnij ich zweryfikować! Powierzchnie poszczególnych składowych płatności należy wprowadzić z dokładnością do dwóch miejsc po przecinku, np. 0,58 ha. Dla składowych, które nie są deklarowane do płatności, należy wprowadzić wartość 0,00.

Dodatkowe dane ZAL1420SN	
Oznaczenie ZAL: ZD	
Położenia działki rolnej	
261203_5.0012.306	Powierzchnia: 3,26 ha
Premia pielęgnacyjna	
na gruntach o wykorzystaniu sukcesji naturalnej	3,26 (ha)
na gruntach o nachyleniu powyżej 12° o wykorzystaniu sukcesji naturalnej	0,00 (ha)
zabezpieczenie drzewek napalaniem	0,00 (ha)

W przypadku deklaracji zalesień z okresu PROW 2007-2013, jeśli stwierdzimy braki w zaciągniętych przez eWniosekPlus danych w Uprawach ZAL, należy również zastosować analogiczną ścieżkę, jak opisana powyżej, w celu uzupełnienia danych dla poszczególnych działek rolnych. Obowiązkowo dla Upraw ZAL713/I należy uzupełnić „Numer decyzji” informującej o przyznanej płatności na zalesianie.

Dodatkowe dane ZAL713/I	
Oznaczenie ZAL: ZE	
Numer decyzji	
1234-2011-9245	
Położenia działki rolnej	
261203_5.0001.317	Powierzchnia: 1,09 ha
Premia zalesieniowa	1,09 (ha)

W przypadku deklaracji pozostałych płatności zalesieniowych, jeśli stwierdzimy braki w zaciągniętych przez eWniosekPlus danych w Uprawach ZAL, należy również zastosować analogiczną ścieżkę, jak opisana powyżej, w celu uzupełnienia danych dla poszczególnych działek rolnych.

Jeśli zalesienie położone jest na kilku działkach referencyjnych SKŁADOWE należy określić na każdej z nich w zakresie położenia (działki referencyjnej) uprawy zalesieniowej.

H / ZE	Uprawa	1,09 ha	PWD_L_2327, ZAL713/1	MAPA
I / ZF	Uprawa ZGR2327SN	0,39 ha	ZGR2327SN	MAPA
Dodatkowe dane ZGR2327SN				
Położenia działki rolnej				
261203_5_0012.271		Powierzchnia: 0,16 ha	SKŁADOWE	
261203_5_0012.272		Powierzchnia: 0,12 ha	SKŁADOWE	
261203_5_0012.273		Powierzchnia: 0,11 ha	SKŁADOWE	

Sekcja „Załączniki”

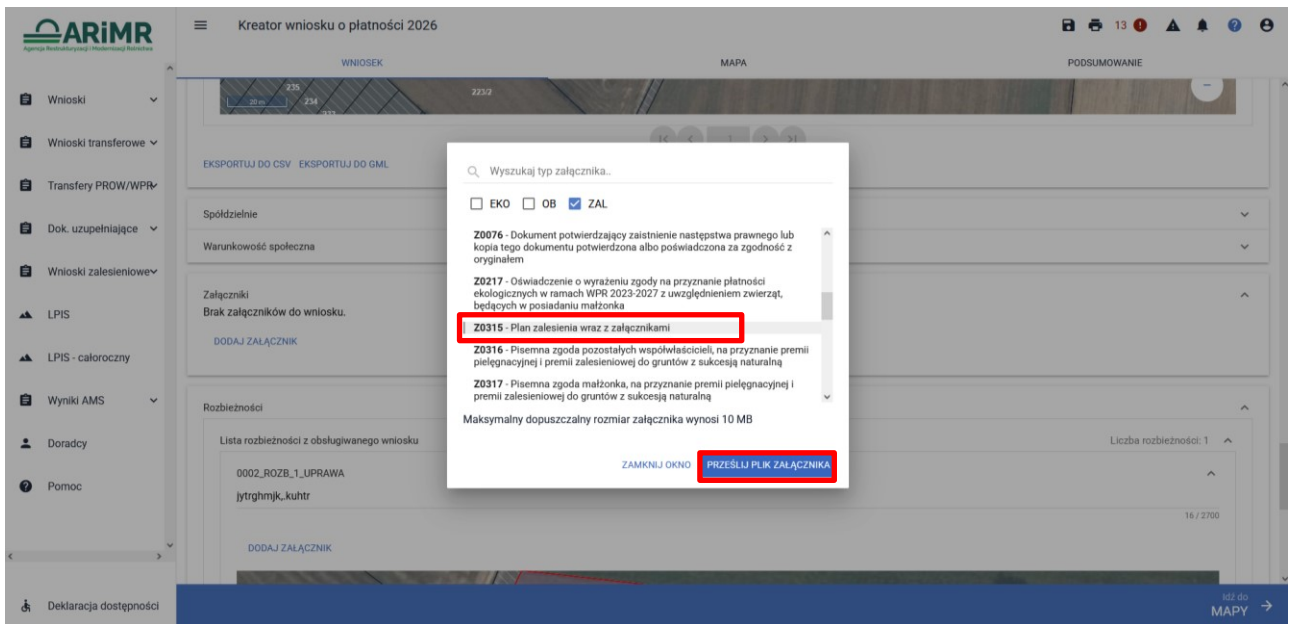
Załączniki są bardzo istotne dla płatności „Pierwsza premia pielęgnacyjna i zalesieniowa do gruntów z sukcesją naturalną (WPR 2023-2027) (ZGR2327SN)”. Ze względu na fakt, iż jest to pierwsze wnioskowanie o do gruntów ze 100% sukcesją naturalną, proces składania wniosków wymaga dołączenia kilku załączników.

W celu dodania załącznika należy wybrać „Dodaj załącznik”.

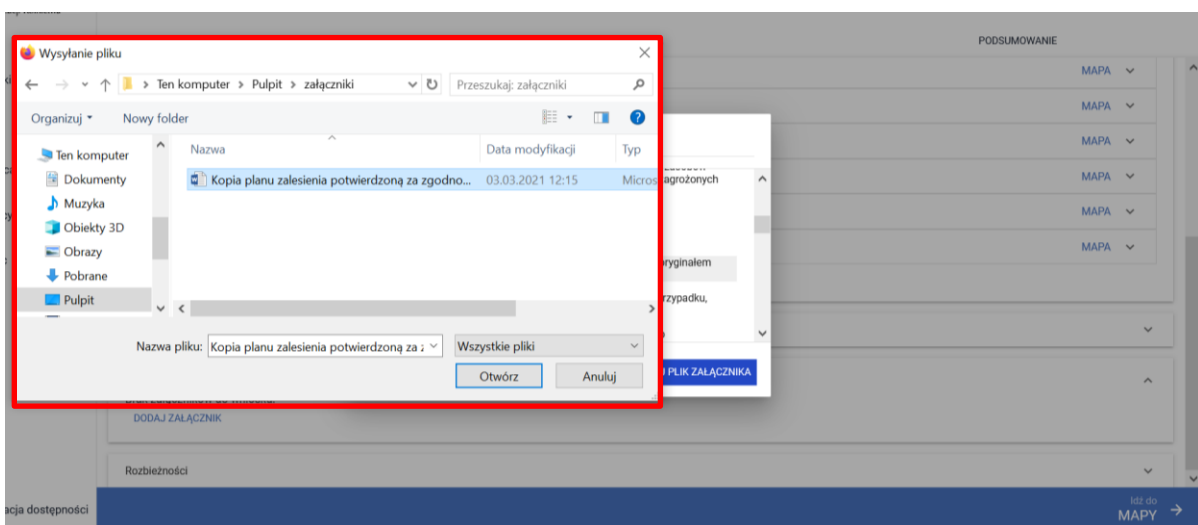
D / ZB	Uprawa	0,25 ha	PWD_ZADRZ_2327, TZS2327K	MAPA
E / ZD	Uprawa TZS2327K	0,14 ha	PWD_ZADRZ_2327, TZS2327K	MAPA
F	ugór	0,22 ha	PWD_2327	MAPA
G	ugór	0,25 ha	PWD_2327	MAPA
H / ZE	Uprawa ZGR2327SN	0,61 ha	PWD_L_2327, ZGR2327SN	MAPA

Brak załączników do wniosku.
DODAJ ZAŁĄCZNIK

Następnie należy wybrać rodzaj załącznika oraz użyć przycisku „Prześlij plik załącznika” oraz wskazać lokalizację pliku, który ma być dołączony. Dla wybranego checkboxu „ZAL” zostaną zaprezentowane tylko załączniki do płatności zalesieniowych.



Należy wybrać właściwy załącznik z lokalizacji, w której był wcześniej zapisany. Załączniki do Upraw ZAL należy dołączać zgodnie z zasadami przyznawania płatności zalesieniowych.



Dodany załącznik do listy załączników. W przypadku gdy dokumenty są opatrzone kwalifikowanym podpisem elektronicznym lub opatrzone podpisem własnoręcznym i skopiowane w postaci elektronicznej, należy zaznaczyć checkbox „Czy załącznik zawiera wymagane elementy/podpisy.”

Wniosek: H / ZE Uprawa ZGR2327SN, 0,61 ha, PWD_L_2327, ZGR2327SN

Załączniki: Liczba załączników: 1

Plan_zalesienia_sukcesja_naturalna.pdf

Z0315 - Plan zalesienia wraz z załącznikami

Czy załącznik zawiera wymagane elementy/podpisy:

Lista upraw ZGR2327SN:

ZE

W przypadku deklaracji kilku upraw ZGR2327SN przy załączonym planie zalesienia należy zaznaczyć której działki on dotyczy.

Wniosek: U upraw Uprawa ZGR2327SN, 0,267 ha, PWD_2327

Załączniki: Liczba załączników: 2

Plan_zalesienia_sukcesja_naturalna.pdf

Z0315 - Plan zalesienia wraz z załącznikami

Czy załącznik zawiera wymagane elementy/podpisy:

Lista upraw ZGR2327SN:

ZE ZF

Plan_zalesienia_sukcesja_naturalna_2.pdf

Z0315 - Plan zalesienia wraz z załącznikami

Czy załącznik zawiera wymagane elementy/podpisy:

Lista upraw ZGR2327SN:

ZE ZF

Dla upraw pierwszorocznych ZGR2327SN wymagane jest dołączenie załączników:

Z0315 - Plan zalesienia wraz z załącznikami

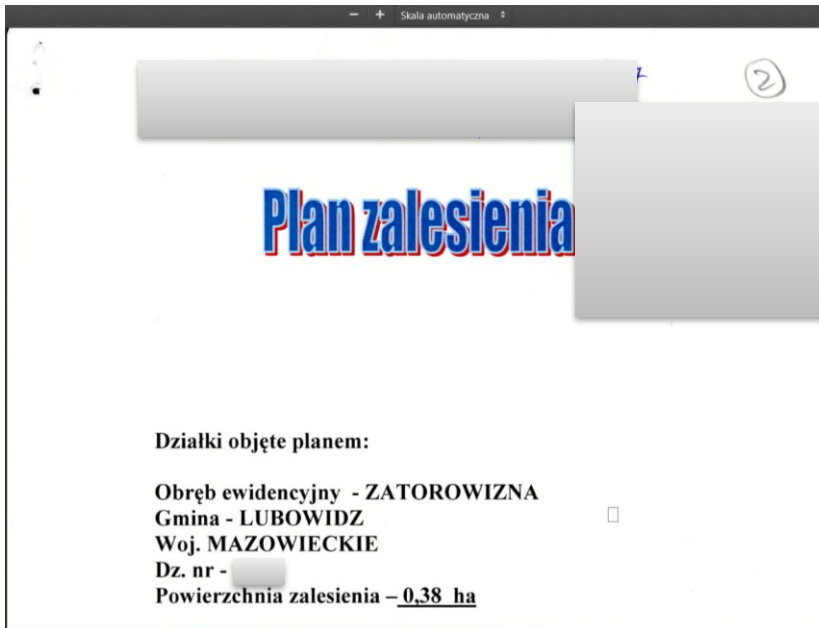
Z0057 - Dokumenty potwierdzające własność gruntów z sukcesją naturalną – jeżeli nie został podany nr księgi wieczystej przy działce referencyjnej, na której położone są grunty z sukcesją naturalną

oraz w przypadku małżonka/współwłaścicieli obowiązkowo należy dołączyć jeden z poniższych załączników:

Z0316 - Pisemna zgoda pozostałych współwłaścicieli, na przyznanie premii pielęgnacyjnej i premii zalesieniowej do gruntów z sukcesją

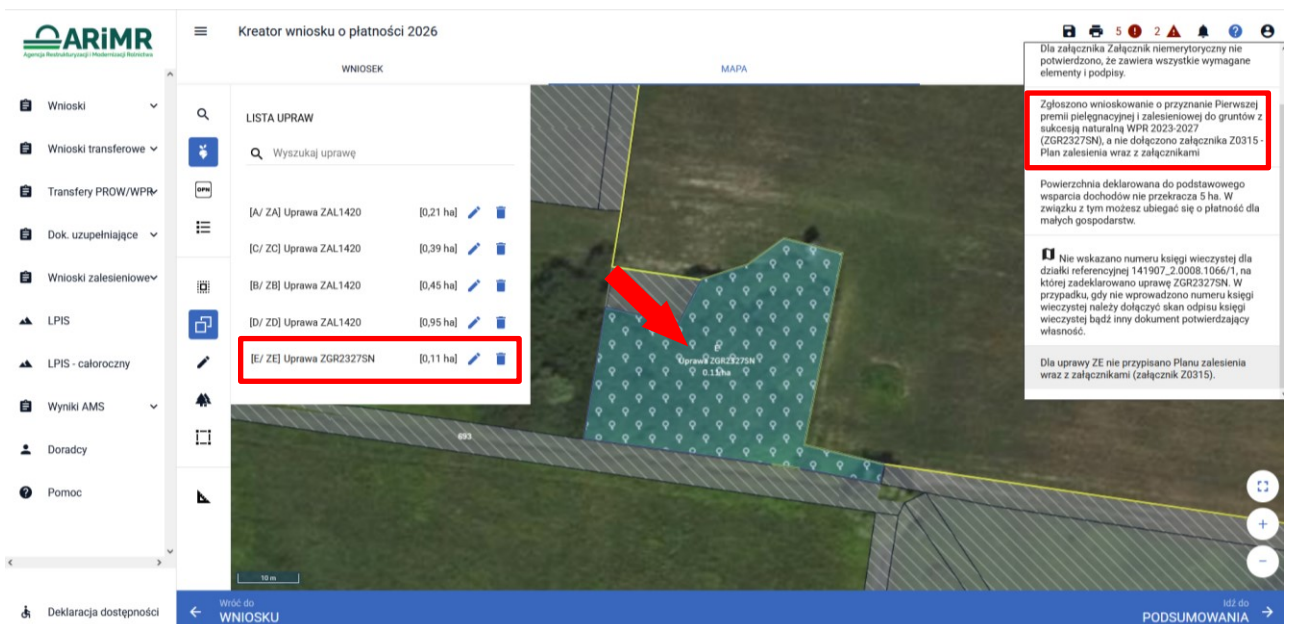
Z0317 - Pisemna zgoda małżonka, na przyznanie premii pielęgnacyjnej i premii zalesieniowej do gruntów z sukcesją naturalną

Po dodaniu załącznika i zapisaniu danych wniosku, można wyświetlić jego treść po kliknięciu w nazwę załącznika.



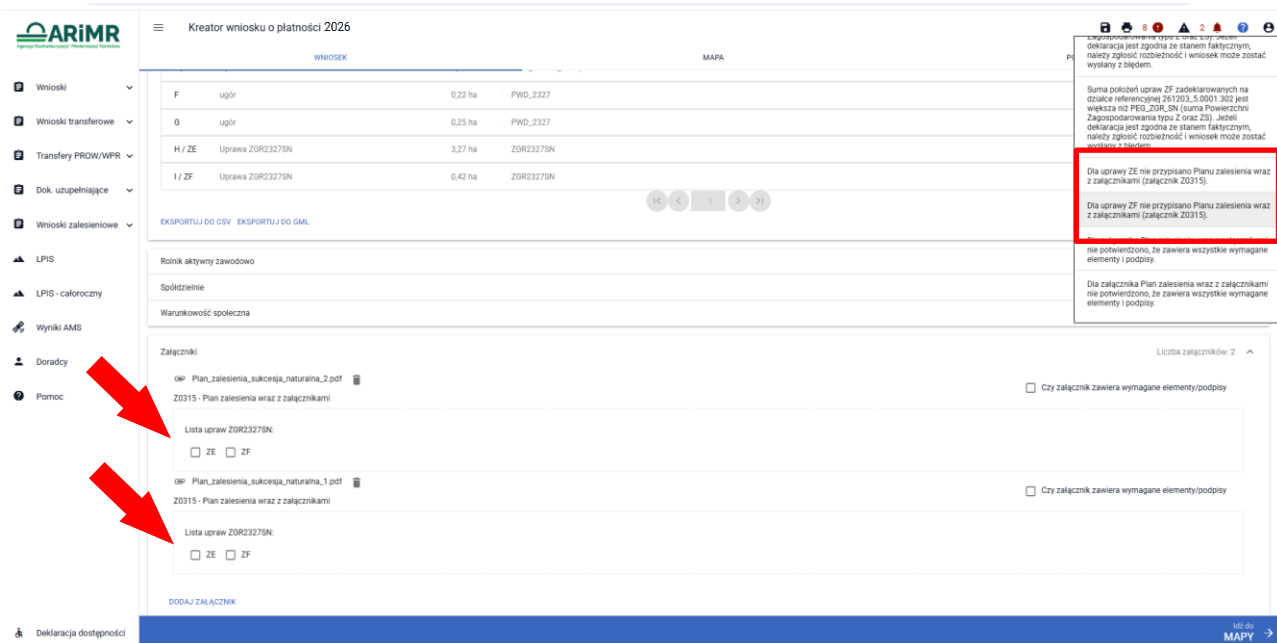
W przypadku braku dołączenia załączników do zaznaczonej płatności „Pierwsza premia pielęgnacyjna i zalesieniowa do gruntów z sukcesją naturalną (WPR 2023-2027) (ZGR2327SN)” system eWniosekPlus wyświetli poniższe błędy:

Zgłoszono wnioskowanie o przyznanie Pierwszej premii pielęgnacyjnej i zalesieniowej do gruntów z sukcesją naturalną WPR 2023-2027 (ZGR2327SN), a nie dołączono załącznika Z0315 - Plan zalesienia wraz z załącznikami



W przypadku gdy do wyrysowanych Upraw ZGR2327SN nie zostaną przypisane plany zalesienia pojawia się poniższy błąd:

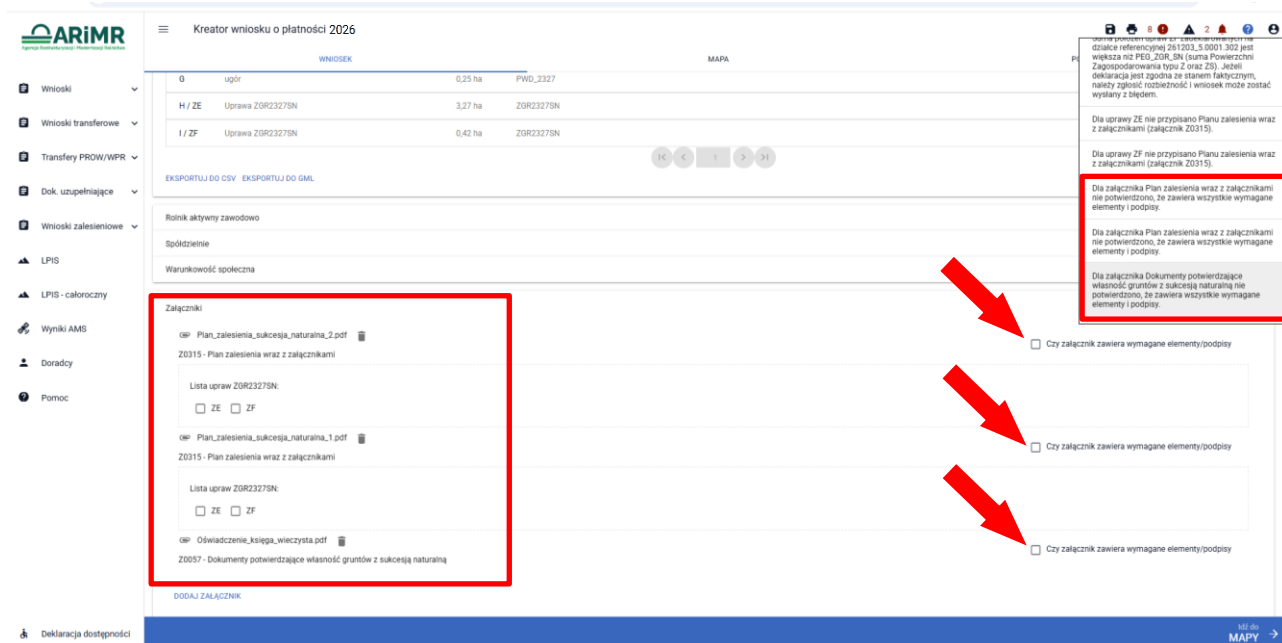
Dla uprawy <oznaczenie_Uprawy ZGR2327SN> nie przypisano Planu zalesienia wraz z załącznikami (załącznik Z0315).



W jednym wniosku rolnik może zadeklarować kilka Upraw ZGR2327SN, do których są sporządzone odrębne plany. Istotne zatem jest właściwe połączenie planów zalesienia w właściwych gruntami z sukcesją naturalną. W sekcji załączniki należy zaznaczyć właściwy checkbox przy uprawie ZGR2327SN, której dotyczy dołączony plan zalesienia.

W przypadku gdy nie zostało odznaczone checkboxy dla załączników w zakresie wymaganych elementów/podpisów wyświetla się poniższy błąd:

Dla załącznika <nazwa_typu_zalacznika> nie potwierdzono, że zawiera wszystkie wymagane elementy i podpisy.



8. Zakończyłeś zobowiązanie – nie deklaruj do płatności.

W kampanii 2026 część zalesionych działek z okresu PROW 2007-2013 dla których minął 15 letni okres wnioskowania oraz zalesień z sukcesją naturalną PROW 2014-2020 dla których minął 5 letni okres wnioskowania, zostały usunięte. Dla tych działek została również odznaczona płatność zalesieniowa – jeśli zobowiązanie zostało zakończone dla wszystkich zalesionych działek i wnioskodawca nie ma innych aktywnych zobowiązań zalesieniowych.

W przypadku gdy wnioskodawca nie posiada już innych aktywnych zalesionych działek z okresu PROW 2007-2013, a próbuje ponownie wnioskować o tę płatność, w panelu błędów pojawia się informacja „Zgłoszono wnioskowanie o przyznanie Premii z tytułu zalesień PROW 2007-2013 (ZAL713/I) pomimo, że rolnik nie jest już uprawniony do przyznania tej płatności.”

The screenshot shows the ARiMR application interface for creating a 2026 payment application. The 'Wniosek' tab is selected, and the 'Płatności zalesieniowe' section is expanded. The 'Premia z tytułu zalesień PROW 2007-2013 (ZAL713/I)' option is checked. A red box highlights the error message in the 'Błędy' panel: "Zgłoszono wnioskowanie o przyznanie Premii z tytułu zalesień PROW 2007-2013 (ZAL713/I) pomimo, że rolnik nie jest już uprawniony do przyznania tej płatności."

Podobnie jest w przypadku Upraw ZA1420SN. W przypadku gdy wnioskodawca nie posiada już innych aktywnych zalesionych działek z okresu PROW 2014-2020, a próbuje ponownie wnioskować o tę płatność, w panelu błędów pojawia się informacja „Zgłoszono wnioskowanie o przyznanie Premii z tytułu zalesień PROW 2014-2020 (ZAL1420) (dotyczy premii pielęgnacyjnej do gruntów z sukcesją naturalną ZAL1420SN) pomimo, że rolnik nie jest już uprawniony do przyznania tej płatności.”

The screenshot shows the ARiMR application interface for creating a 2026 payment application. The 'Wniosek' tab is selected, and the 'Płatności zalesieniowe' section is expanded. The 'Premia z tytułu zalesień PROW 2014-2020 (ZAL1420)' option is checked. A red box highlights the error message in the 'Błędy' panel: "Zgłoszono wnioskowanie o przyznanie Premii z tytułu zalesień PROW 2014-2020 (ZAL1420) (dotyczy premii pielęgnacyjnej do gruntów z sukcesją naturalną ZAL1420SN) pomimo, że rolnik nie jest już uprawniony do przyznania tej płatności."

W przypadku, gdy wnioskodawca zakończył zobowiązanie zalesieniowe tylko do części upraw ZAL713 lub ZAL1420SN i posiada inne Uprawy ZAL713 lub ZAL1420SN z aktywnym zobowiązaniem, to zarówno na zakładce WNIOSEK jak i na zakładce MAPA uprawy zostają usunięte. Pozostają jedynie uprawy z aktywnym zobowiązaniem, które trzeba zadeklarować na wniosku.

The screenshot displays the ARiMR application interface for creating a 2026 payment application. The 'LISTA UPRAW' (Cultivation List) is highlighted with a red box, showing two entries: '[C/ ZC] Uprawa ZAL713/I' (0,11 ha) and '[A/ ZB] Uprawa ZAL713/I' (0,52 ha). The background map shows agricultural fields with some green areas. A notification box on the right contains text about the 2026 application process and the removal of certain crops.

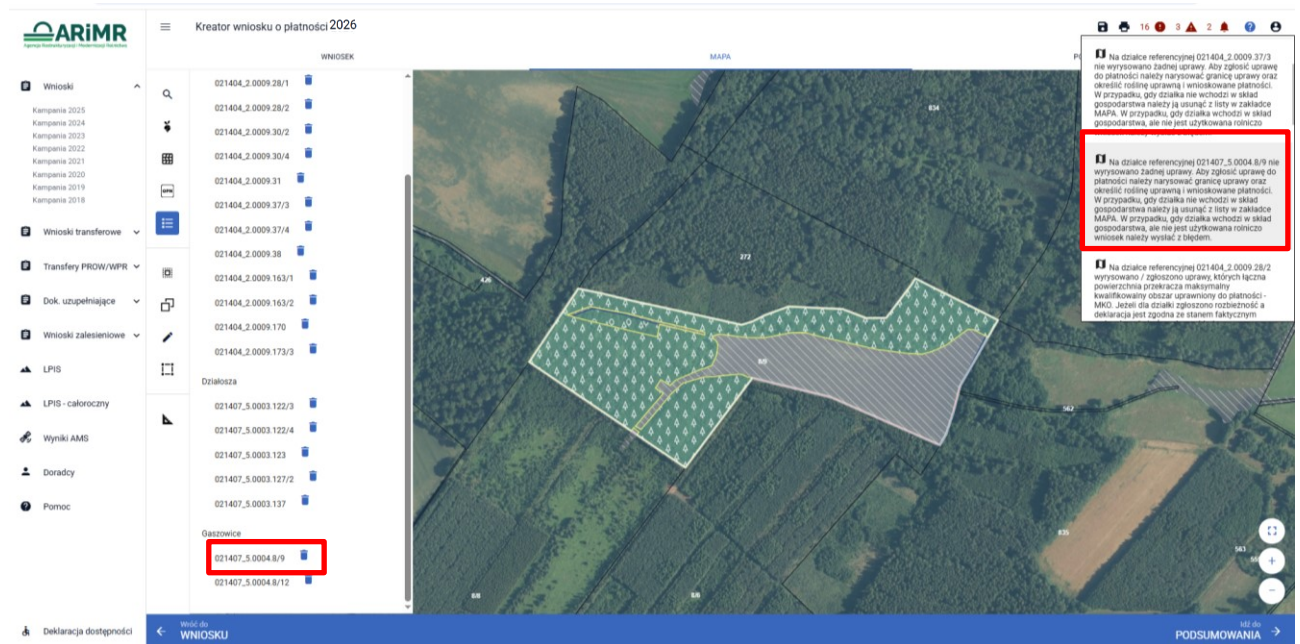
Dodatkowo w panelu błędów pojawia się informacja „W ramach przygotowania danych wniosku o przyznanie płatności na kampanię 2026, część upraw, która w kampanii 2025 była zgłoszona do płatności w ramach Zalesienia gruntów rolnych PROW 2007-2013 (ZAL713/I) została usunięta. Wynika to z zakończenia okresu wsparcia w odniesieniu do przedmiotowych upraw.”

Powyższa informacja może być również zawarta dla wniosków, dla których w ramach przygotowania danych usunięto wszystkie działki zalesione, ale rolnik posiada inne uprawy obszarowe.

The screenshot displays the ARiMR application interface for creating a 2026 payment application. The 'LISTA UPRAW' (Cultivation List) is highlighted with a red box, showing four entries: '[B] kukurydza na kiszonkę' (2,39 ha), '[I] paszenyto ozime' (1,89 ha), '[C] TUZ' (0,41 ha), and '[A] TUZ' (0,96 ha). The background map shows agricultural fields with some green areas. A notification box on the right contains text about the 2026 application process and the removal of certain crops.

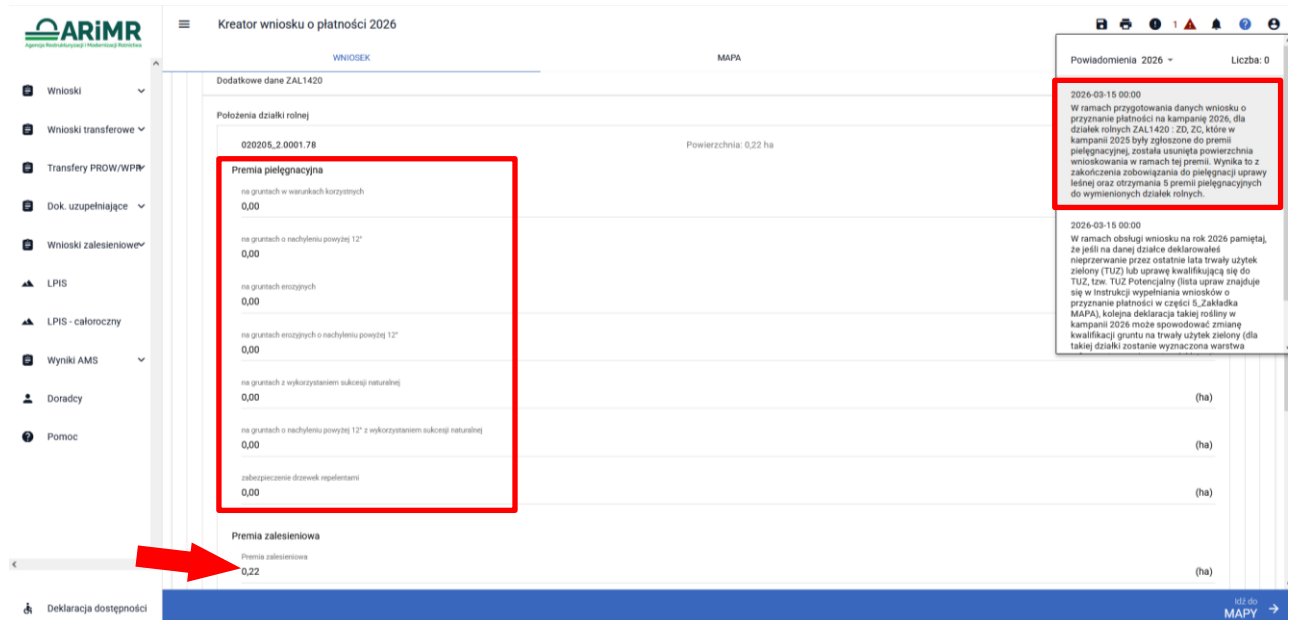
W przypadku gdy uprawy ZAL713/I lub ZAL1420SN zostały usunięte, należy pamiętać o usunięciu działek referencyjnych – zostają w eWniosku i nie jest do nich przypisana działka rolna, uprawa. Dodatkowo w błędach pojawia się informacja: Na działce referencyjnej (... NR DZIAŁKI...) nie wyrysowano żadnej uprawy. Aby zgłosić uprawę do płatności należy narysować granicę uprawy oraz określić roślinę uprawną i wnioskowane płatności. W przypadku, gdy działka nie wchodzi w skład gospodarstwa należy ją usunąć z

listy w zakładce MAPA. W przypadku, gdy działka wchodzi w skład gospodarstwa, ale nie jest użytkowana rolniczo wniosek należy wysłać z błędem.



Inny mechanizm przygotowania danych jest wykorzystany dla przypadków, gdzie wnioskodawca nie posiada już zobowiązania do pielęgnacji uprawy leśnej oraz otrzymał 5 premii pielęgnacyjnych do danej działki z okresu PROW 2014-2020. Składowe dla premii pielęgnacyjnej zostają wyzerowane. Pozostają uprawnienia do premii zalesieniowej. W panelu powiadomienia pojawia się informacja:

W ramach przygotowania danych wniosku o przyznanie płatności na kampanię 2026, dla działek rolnych ZAL1420 : (oznaczenie działki), które w kampanii 2025 były zgłoszone do premii pielęgnacyjnej, została usunięta powierzchnia wnioskowania w ramach tej premii. Wynika to z zakończenia zobowiązania do pielęgnacji uprawy leśnej oraz otrzymania 5 premii pielęgnacyjnych do wymienionych działek rolnych.



9. Podsumowanie – czy na pewno wszystko zadeklarowałeś?

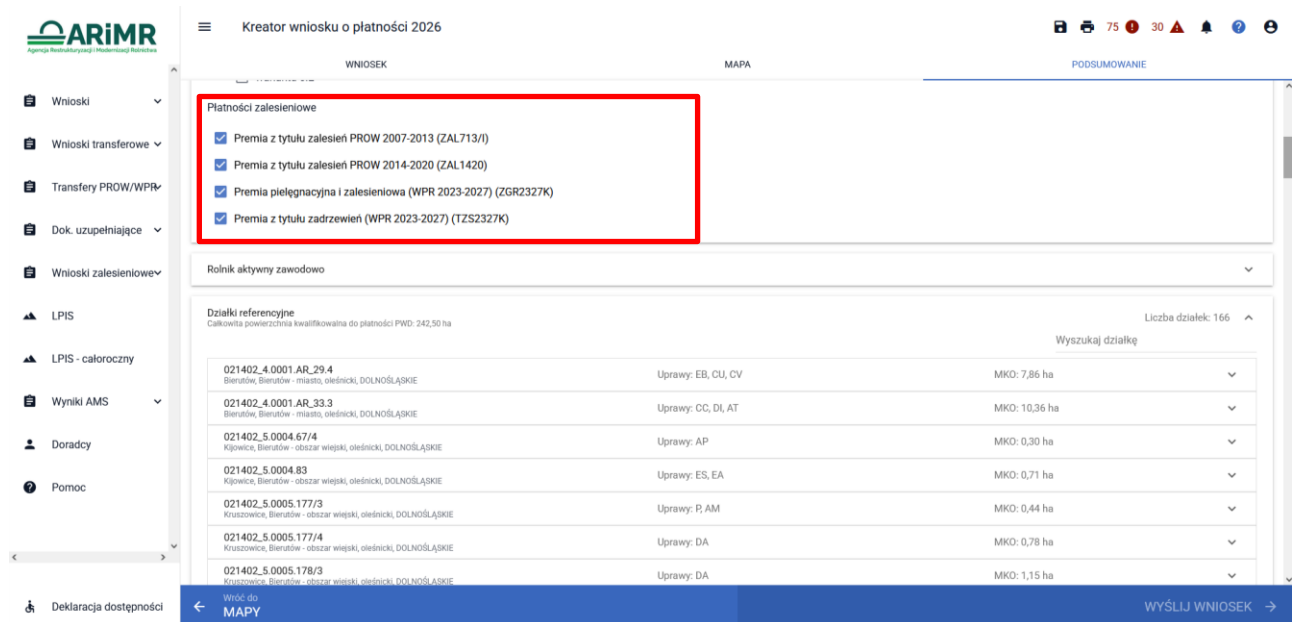
Gdy zakładka WNIOSEK zostanie uzupełniona, należy przejść na zakładkę PODSUMOWANIE.



The screenshot shows the ARIMR application interface. The main content area is titled 'Kreator wniosku o płatności 2026' and 'WNIOSEK'. A red arrow points to a button labeled 'PODSUMOWANIE' in the top right corner. The interface includes a sidebar with navigation options like 'Wnioski', 'Transfery PROW/WPR', and 'Dok. uzupełniające'. The main area contains several sections with checkboxes for selecting various types of payments and subsidies, such as 'Płatności rolno-środowiskowo-klimatycznych' and 'Premia z tytułu zalesień PROW 2007-2013 (ZAL713/r)'. At the bottom, there is a blue bar with 'WYŚLIJ WNIOSEK' and 'MAPY' buttons.

Należy ostatecznie zweryfikować poprawność wprowadzonych danych.

Weryfikacja zaznaczonych płatności.



The screenshot shows the ARIMR application interface with the 'PODSUMOWANIE' tab selected. A red box highlights the 'Płatności zalesieniowe' section, which contains four checked items: 'Premia z tytułu zalesień PROW 2007-2013 (ZAL713/r)', 'Premia z tytułu zalesień PROW 2014-2020 (ZAL1420)', 'Premia pielęgnacyjna i zalesieniowa (WPR 2023-2027) (ZGR2327K)', and 'Premia z tytułu zadrzewień (WPR 2023-2027) (TZS2327K)'. Below this, there is a section for 'Działki referencyjne' with a table of data. The table has columns for reference plot ID, location, type of cultivation, and area (MKO). The bottom of the screen features a blue bar with 'WYŚLIJ WNIOSEK' and 'MAPY' buttons.

ID Działki	Adres / Lokalizacja	Uprawy	MKO
021402_4.0001.AR_29_4	Bierutów, Bierutów - miasto, olesnicki, DOLNOŚLĄSKIE	Uprawy: EB, CU, CV	7,86 ha
021402_4.0001.AR_33_3	Bierutów, Bierutów - miasto, olesnicki, DOLNOŚLĄSKIE	Uprawy: CC, DI, AT	10,36 ha
021402_5.0004.67/4	Kijowice, Bierutów - obszar wiejski, olesnicki, DOLNOŚLĄSKIE	Uprawy: AP	0,30 ha
021402_5.0004.83	Kijowice, Bierutów - obszar wiejski, olesnicki, DOLNOŚLĄSKIE	Uprawy: ES, EA	0,71 ha
021402_5.0005.177/3	Kruszowice, Bierutów - obszar wiejski, olesnicki, DOLNOŚLĄSKIE	Uprawy: P, AM	0,44 ha
021402_5.0005.177/4	Kruszowice, Bierutów - obszar wiejski, olesnicki, DOLNOŚLĄSKIE	Uprawy: DA	0,78 ha
021402_5.0005.178/3	Kruszowice, Bierutów - obszar wiejski, olesnicki, DOLNOŚLĄSKIE	Uprawy: DA	1,15 ha

Weryfikacja listy działek referencyjnych.

Kreator wniosku o płatności 2026

WNIOSEK MAPA PODSUMOWANIE

Premia pielęgnacyjna i zalesieniowa (WPR 2023-2027) (ZGR2327K)

Działki referencyjne
Całkowita powierzchnia kwalifikowalna do płatności PWD: 21,93 ha

Liczba działek: 47

Wyszukaj działkę

180206_2_0003_9600	Uprawy: AM	MKO: 0,35 ha	Hektar kwalifikowany: 0,24 ha Grunty orne: 0,00 ha
180206_2_0003_9602	Uprawy: K	MKO: 0,23 ha	Hektar kwalifikowany: 0,23 ha Grunty orne: 0,00 ha
180206_2_0003_9604/1	Uprawy: F	MKO: 0,15 ha	Hektar kwalifikowany: 0,15 ha Grunty orne: 0,00 ha
180206_2_0003_9604/2	Uprawy: F	MKO: 0,14 ha	Hektar kwalifikowany: 0,14 ha Grunty orne: 0,00 ha
180206_2_0003_9616	Uprawy: B	MKO: 0,26 ha	Hektar kwalifikowany: 0,26 ha Grunty orne: 0,00 ha
180206_2_0003_9738	Uprawy: N	MKO: 0,28 ha	Hektar kwalifikowany: 0,28 ha Grunty orne: 0,00 ha
180206_2_0003_9740	Uprawy: S	MKO: 0,27 ha	Hektar kwalifikowany: 0,27 ha Grunty orne: 0,00 ha
180206_2_0003_9748	Uprawy: A	MKO: 0,24 ha	Hektar kwalifikowany: 0,24 ha Grunty orne: 0,00 ha
180206_2_0003_9869/10	Uprawy: J	MKO: 0,37 ha	Hektar kwalifikowany: 0,37 ha Grunty orne: 0,00 ha
180206_2_0003_9869/7	Uprawy: J	MKO: 0,91 ha	Hektar kwalifikowany: 0,91 ha Grunty orne: 0,00 ha
180206_2_0003_9869/9	Uprawy: J	MKO: 0,18 ha	Hektar kwalifikowany: 0,18 ha Grunty orne: 0,00 ha
180206_2_0003_9909/2	Uprawy: AE	MKO: 0,11 ha	Hektar kwalifikowany: 0,11 ha Grunty orne: 0,11 ha
180206_2_0003_9909/3	Uprawy: AE	MKO: 0,05 ha	Hektar kwalifikowany: 0,05 ha Grunty orne: 0,05 ha
180206_2_0006_1473	Uprawy: E	MKO: 0,13 ha	Hektar kwalifikowany: 0,13 ha Grunty orne: 0,00 ha

WYŚLIJ WNIOSEK

Weryfikacja listy działek rolnych (zalesionych) oraz zadeklarowanych na nich składowych. Szczegółne zwrócenie uwagi na powierzchnię zadeklarowanych składowych na poszczególnych działkach referencyjnych. Również ważne jest sprawdzenie czy wszystkie Uprawy ZAL z okresu zalesienia PROW 2007-2013, PROW 2014-2020 oraz WPR 2023-2027 do których jest aktywne zobowiązanie rolnika oraz są uprawnienia do otrzymania płatności zalesieniowej zostały zadeklarowane do płatności w eWnioskuPlus (brak zadeklarowanej Uprawy ZAL oznacza brak płatności w danym roku).

Weryfikacja listy działek rolnych na których zadeklarowane są Uprawy ZAL.

Kreator wniosku o płatności 2026

WNIOSEK MAPA PODSUMOWANIE

Powierzchnie deklarowane (Działki rolne)

UPP ONW PRSK1420 ZRSK2327 PRODUKCYJNE ZAL

Liczba działek: 38

Wyszukaj uprawę

A / ZG	Uprawa ZAL1420	0,24 ha	PWD_1_2327, ZAL1420
AA	TUZ	0,58 ha	ONW_2327, PWD_2327, ZRSK_2327
AC	TUZ	0,60 ha	ONW_2327, PWD_2327, ZRSK_2327
AD / ZV	Uprawa ZGR2327K	0,70 ha	PWD_1_2327, ZGR2327K
AE	owies zwięzający	0,16 ha	ONW_2327, PWD_2327, UPP_2327
AF	TUZ	0,88 ha	ONW_2327, PWD_2327, ZRSK_2327
AG	TUZ	0,38 ha	ONW_2327, PWD_2327, ZRSK_2327
AH	TUZ	0,23 ha	ONW_2327, PWD_2327, ZRSK_2327
AI	Trawy na gruntach ornych	0,32 ha	ONW_2327, PWD_2327
AJ	Trawy na gruntach ornych	0,28 ha	ONW_2327, PWD_2327
AK / ZW	Uprawa ZGR2327K	0,16 ha	PWD_1_2327, ZGR2327K
AL	Trawy na gruntach ornych	0,51 ha	ONW_2327, PWD_2327
AM / ZX	Uprawa ZGR2327K	0,24 ha	PWD_1_2327, ZGR2327K
AN / ZY	Uprawa ZGR2327K	1,03 ha	PWD_1_2327, ZGR2327K
B / ZB	Uprawa ZAL713/i	0,36 ha	PWD_1_2327, ZAL713/i

WYŚLIJ WNIOSEK

Weryfikacja składowych dla działek rolnych na których zadeklarowane są Uprawy ZAL. Deklaracja powierzchni 0,00 we wszystkich składowych może skutkować odmową wypłaty danej płatności.

Podsumowanie powierzchni

Kategoria	Wartość	Jednostka
Premia pielęgnacyjna	0,00	ha
na gruntach w warunkach korzystnych	0,00	ha
na gruntach o nachyleniu terenu powyżej 12°	0,70	ha
na gruntach w warunkach korzystnych z wykorzystaniem sukcesji naturalnej	0,00	ha
na gruntach o nachyleniu terenu powyżej 12 stopni z wykorzystaniem sukcesji naturalnej	0,00	ha
Premia zalesieniowa	0,70	ha
do gruntów rolnych	0,70	ha
do gruntów z wykorzystaniem sukcesji naturalnej	0,00	ha

W sekcji „Podsumowanie powierzchni” znajduje się suma powierzchni i suma składowych dla poszczególnych upraw, w tym powierzchnie deklarowane do płatności zalesieniowych.

Podsumowanie powierzchni dopłaty ZRSK 2327 - Pólnaturalne łąki świeże

Grupa upraw	Nazwa składowej	Łączna powierzchnia deklarowana
Premia z tytułu zalesień PROW 2007-2013 (ZAL713/I)	Premia zalesieniowa	90,33 ha
Premia z tytułu zalesień PROW 2014-2020 (ZAL1420)	Premia zalesieniowa	20,43 ha
Premia z tytułu zalesień PROW 2014-2020 (ZAL1420)	Premia pielęgnacyjna na gruntach w warunkach korzystnych	0,81 ha
Premia pielęgnacyjna i zalesieniowa (WPR 2023-2027)	Premia pielęgnacyjna na gruntach w warunkach korzystnych	4,26 ha
Premia pielęgnacyjna i zalesieniowa (WPR 2023-2027)	Premia zalesieniowa do gruntów rolnych	4,26 ha
Premia z tytułu zadrzewień (WPR 2023-2027)	Premia z tytułu zadrzewień	9,49 ha

Weryfikacja załączników dołączonych do płatności zalesieniowych.

ARIMR Agencja Restrukturyzacji i Modernizacji Rolnictwa

Kreator wniosku o płatności 2026

WNIOSEK MAPA PODSUMOWANIE

Dane w niniejszym panelu należy wypełnić w przypadku, gdy Twoje gospodarstwo stanowi spółdzielnię i chcesz zwiększyć obowiązujące limity.

Ubiegam się o przyznanie płatności jako spółdzielnia i wnioskuję o przyznanie tych płatności z uwzględnieniem liczby członków spółdzielni.

Warunkowość społeczna

Obowiązek wypełnienia niniejszej sekcji dotyczy jedynie pracodawców lub osób na rzecz których jest świadczona praca przez osoby fizyczne

Jestem pracodawcą zatrudniającym pracowników na podstawie umowy o pracę albo przedsiębiorcą/inną jednostką organizacyjną, na rzecz którego jest świadczona praca przez osoby fizyczne, w tym przez osoby wykonujące na własny rachunek działalność gospodarczą, bez względu na podstawę świadczenia tej pracy

Załączniki Liczba załączników: 2

- Oświadczenie_księga_wieczysta.pdf
- Z0057 - Dokumenty potwierdzające własność gruntów z sukcesją naturalną Czy załącznik zawiera wymagane elementy/podpisy
- Plan_zalesienia.pdf
- Z0315 - Plan zalesienia wraz z załącznikami Czy załącznik zawiera wymagane elementy/podpisy

Lista upraw ZGR2327SN:

- ZAA

0001_ROZB_1_UPRAWA Działki rolne: AB Liczba rozbieżności: 1

Wzrost do MAPY WYŚLIJ WNIOSEK

Weryfikacja zgłoszonych rozbieżności.

ARIMR Agencja Restrukturyzacji i Modernizacji Rolnictwa

Kreator wniosku o płatności 2026

WNIOSEK MAPA PODSUMOWANIE

Jestem pracodawcą zatrudniającym pracowników na podstawie umowy o pracę albo przedsiębiorcą/inną jednostką organizacyjną, na rzecz którego jest świadczona praca przez osoby fizyczne, w tym przez osoby wykonujące na własny rachunek działalność gospodarczą, bez względu na podstawę świadczenia tej pracy


Załączniki Liczba załączników: 2

Rozbieżności Liczba rozbieżności: 1

Lista rozbieżności z obsługiwane wniosku

0001_ROZB_1_UPRAWA Działki rolne: AB Rodzaj rozbieżności: ZGR2327SN

Działka pokryta sukcesją naturalną w 90% 41 / 2700



Wzrost do MAPY WYŚLIJ WNIOSEK

10. Masz błędy – popraw, jeśli są zasadne.

W celu zapewnienia poprawności wprowadzania danych, pod ikonką wykrzyknika wyświetlana jest lista błędów powstałych podczas wypełniania wniosku. Należy zweryfikować, a następnie poprawić istniejące błędy.

The screenshot shows the 'Kreator wniosku o płatności 2026' interface. On the right side, a red box highlights a list of error messages:

- obszarami referencyjnymi stanowiącymi TUZ.
- Dla uprawy G stanowiącej TUZ zidentyfikowano, iż geometria uprawy jest zlokalizowana poza obszarami referencyjnymi stanowiącymi TUZ.
- Dla uprawy AL stanowiącej TUZ zidentyfikowano, iż geometria uprawy jest zlokalizowana poza obszarami referencyjnymi stanowiącymi TUZ.
- Dla uprawy AH stanowiącej TUZ zidentyfikowano, iż geometria uprawy jest zlokalizowana poza obszarami referencyjnymi stanowiącymi TUZ.
- Rolnik zaznaczył wnioskowanie o przyznanie Pierwszej premii pielęgnacyjnej i zalesieniowej do gruntów z sukcesją naturalną (WPR 2023-2027) (ZGR2327SN), jednak nie zadeklarował żadnej uprawy do tej płatności.
- Zgłoszono wnioskowanie o przyznanie Pierwszej premii pielęgnacyjnej i zalesieniowej do gruntów z sukcesją naturalną (WPR 2023-2027) (ZGR2327SN), a nie dołączono załącznika Z0315 - Plan zalesienia wraz z załącznikami

Rodzaje błędów zgłaszanych przez eWniosekPlus.

Treść błędu: Rolnik zaznaczył wnioskowanie o przyznanie Premii z tytułu zalesień PROW 2007-2013 (ZAL713/I) - wniosek o wypłatę, jednak nie zadeklarował żadnej uprawy zgłoszonej do tej płatności.

Błąd występuje, gdy dla wnioskowanej płatności „Premia z tytułu zalesień PROW 2007-2013 - wniosek o wypłatę” nie istnieją wyrysowane działki rolne z zalesieniową grupą upraw ZAL713/I. Na stronie MAPA należy wyrysować działki z grupą upraw ZAL713/I.

The screenshot shows the 'Kreator wniosku o płatności 2026' interface with a map view. A red box highlights the error message on the right side of the screen:

Rolnik zaznaczył wnioskowanie o przyznanie Premii z tytułu zalesień PROW 2007-2013 (ZAL713/I) - wniosek o wypłatę, jednak nie zadeklarował żadnej uprawy zgłoszonej do tej płatności.

W pozostałych przypadkach braku uprawy dla płatności zalesieniowych, treść błędu jest analogiczna:

Treść błędu: „Rolnik zaznaczył wnioskowanie o przyznanie Premii z tytułu zalesień PROW 2014-2020 (ZAL1420), jednak nie zadeklarował żadnej uprawy zgłoszonej do tej płatności.”

Błąd występuje, gdy dla wnioskowanej płatności „Premia z tytułu zalesień PROW 2014-2020 (ZAL1420)” nie istnieją wyrysowane działki rolne z zalesieniową grupą upraw ZAL1420 ani ZAL1420SN (bez pierwszorocznej). Na stronie MAPA należy wyrysować działki z grupą upraw ZAL1420 lub ZAL1420SN.

Treść błędu: Zgłoszono wnioskowanie o przyznanie Pierwszej premii pielęgnacyjnej i zalesieniowej do gruntów z sukcesją naturalną (WPR 2023-2027) (ZGR2327SN), przy czym nie zadeklarowano żadnej uprawy zdefiniowanej jako UprawaZGR2327SN.

Błąd występuje, gdy dla wnioskowanej płatności "Pierwsza premia pielęgnacyjna i zalesieniowa do gruntów z sukcesją naturalną (WPR 2023-2027)" nie istnieją wyrysowane działki rolne z zalesieniową grupą upraw ZGR2327SN pierwszoroczna. Na stronie MAPA należy wyrysować działki z grupą upraw ZGR2327SN.

Treść błędu: Rolnik zaznaczył wnioskowanie o przyznanie Premii z tytułu systemów rolno-leśnych WPR 2023-2027 (SRL2327K), jednak nie zadeklarował żadnej uprawy zgłoszonej do tej płatności.

Błąd występuje, gdy dla wnioskowanej płatności "Premia z tytułu systemów rolno-leśnych WPR2327 (SRL2327K)" nie istnieją wyrysowane działki rolne z zalesieniową grupą upraw SRL2327K. Na stronie MAPA należy wyrysować działki z grupą upraw SRL2327K.

Treść błędu: Rolnik zaznaczył wnioskowanie o przyznanie Premii z tytułu zadrzewień (PROW 2014-2020) (ZS1420K), jednak nie zadeklarował żadnej uprawy do tej płatności.

Błąd występuje, gdy dla wnioskowanej płatności "Premia z tytułu zadrzewień (PROW 2014-2020) (ZS1420K)" nie istnieją wyrysowane działki rolne z zalesieniową grupą upraw ZS1420K. Na stronie MAPA należy wyrysować działki z grupą upraw ZS1420K.

Treść błędu: Rolnik zaznaczył wnioskowanie o przyznanie Premii pielęgnacyjnej i premii zalesieniowej WPR 2023-2027 (ZGR2327K), jednak nie zadeklarował żadnej uprawy zgłoszonej do tej płatności.

Błąd występuje, gdy dla wnioskowanej płatności "Premia pielęgnacyjna i zalesieniowa WPR2327 (ZGR2327K)" nie istnieją wyrysowane działki rolne z zalesieniową grupą upraw ZGR2327K. Na stronie MAPA należy wyrysować działki z grupą upraw ZGR2327K.

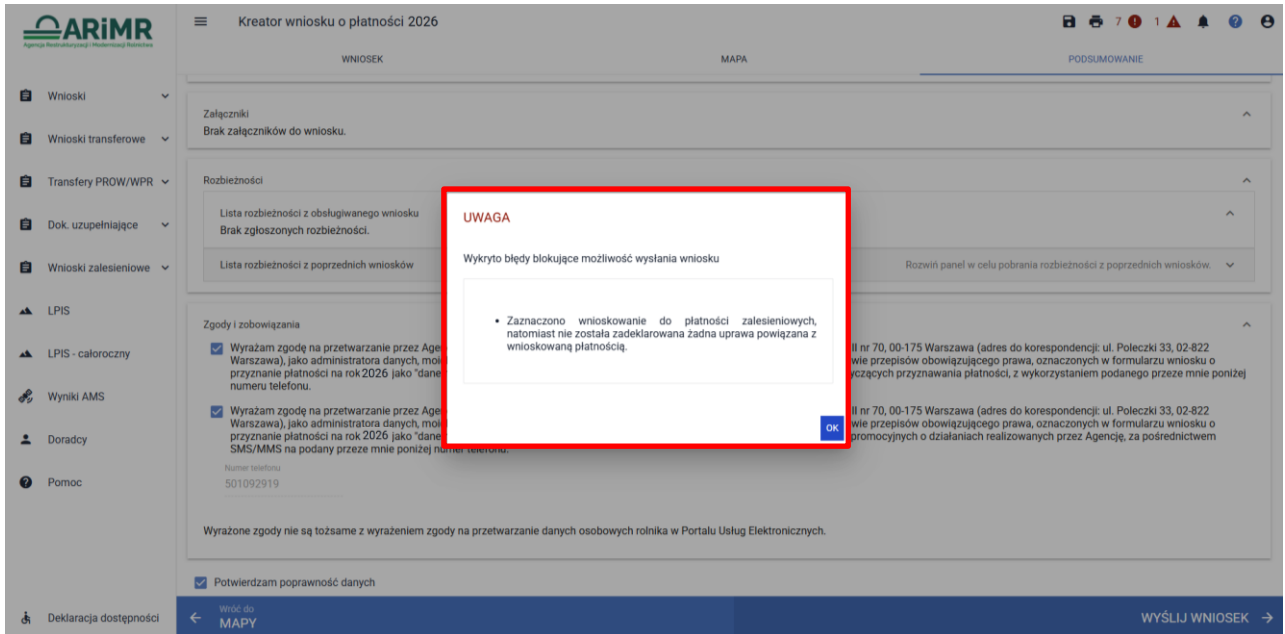
Treść błędu: Rolnik zaznaczył wnioskowanie o przyznanie Premii z tytułu zadrzewień WPR 2023-2027 (TZS2327K), jednak nie zadeklarował żadnej uprawy zgłoszonej do tej płatności.

Błąd występuje, gdy dla wnioskowanej płatności „Premia z tytułu zadrzewień WPR2327 (TZS2327K)" nie istnieją wyrysowane działki rolne z zalesieniową grupą upraw TZS2327K. Na stronie MAPA należy wyrysować działki z grupą upraw TZS2327K.

Treść błędu: Rolnik zaznaczył wnioskowanie o przyznanie Premii pielęgnacyjnej i zalesieniowej do gruntów z sukcesją naturalną (WPR 2023 – 2027) (ZGR2327SNK)', jednak nie zadeklarował żadnej uprawy do tej płatności.

Błąd występuje, gdy dla wnioskowanej płatności „Premia pielęgnacyjna i zalesieniowa do gruntów z sukcesją naturalną (WPR 2023-2027) (ZGR2327SNK)” nie istnieją wyrysowane działki rolne z zalesieniową grupą upraw ZGR2327SNK. Na stronie MAPA należy wyrysować działki z grupą upraw ZGR2327SNK

Dodatkowo w przypadku wystąpienia w/w błędów, rolnik podczas wysyłania wniosku jest informowany dodatkowym komunikatem „Zaznaczono wnioskowanie do płatności zalesieniowych, natomiast nie została zadeklarowana żadna działka powiązana z wnioskowaną płatnością”.



Treść błędu: Rolnik ma aktywne zobowiązanie z tytułu działania 'Inwestycja w rozwój obszarów leśnych i poprawę żywotności lasów' w ramach PROW 2014-2020, a nie zaznaczono wnioskowania 'Premia pielęgnacyjna i premia zalesieniowa (PROW 2014-2020)'.

Błąd występuje, gdy system wyszukał informację o aktywnych uczestnictwach ZAL1420, a w sekcji Płatności zalesieniowe nie zaznaczono wnioskowania ZAL1420. Na stronie MAPA należy wyrysować działki z grupą upraw ZAL1420. Na stronie WNIOSEK trzeba zaznaczyć właściwą płatność i zweryfikować powierzchnie składowych



W pozostałych przypadkach braku płatności oraz braku uprawy dla płatności zalesieniowych, treść błędu jest podobna:

Treść błędu: Rolnik ma aktywne zobowiązanie z tytułu działania Inwestycja w rozwój obszarów leśnych i poprawę żywotności lasów w ramach PROW 2014-2020, a nie zaznaczono wnioskowania w ramach Premii z tytułu zalesień PROW 2014-2020 (ZAL1420) (dotyczy premii pielęgnacyjnej do gruntów z sukcesją naturalną ZAL1420SN).

Błąd występuje, gdy system wyszukał informację o aktywnych uczestnictwach ZAL1420SN i co najmniej dla jednego z nich różnica pomiędzy rokiem kampanii a rokiem rozpoczęcia uczestnictwa jest mniejsza lub równa 4 a w sekcji Płatności zalesieniowe nie zaznaczono wnioskowania ZAL1420. Na stronie MAPA należy wyrysować działki z grupą upraw ZAL1420SN. Na stronie WNIOSEK trzeba zaznaczyć właściwą płatność i zweryfikować powierzchnie składowych.

Treść błędu: Rolnik ma aktywne zobowiązanie z tytułu działania 'Zalesianie gruntów rolnych oraz zalesianie gruntów innych niż rolne' w ramach PROW 2007-2013, a nie zaznaczono wnioskowania w zakresie Premii z tytułu zalesień PROW 2007-2013 (ZAL713/I).

Błąd występuje, gdy system wyszukał informację o aktywnych uczestnictwach ZAL713/I i co najmniej dla jednego z nich różnica pomiędzy rokiem kampanii a rokiem rozpoczęcia uczestnictwa jest mniejsza lub równa 15, a w sekcji Płatności nie zaznaczono wnioskowania ZAL713. Na stronie MAPA należy wyrysować działki z grupą upraw ZAL713/I. Na stronie WNIOSEK trzeba zaznaczyć właściwą płatność i zweryfikować powierzchnie składowych

Rolnik ma aktywne zobowiązanie z tytułu interwencji działania Zalesianie gruntów rolnych 23/27 z sukcesją naturalną, a nie zaznaczono wnioskowania Premia pielęgnacyjna i zalesieniowa do gruntów z sukcesją naturalną (WPR 2023 – 2027) (ZGR2327SNK).

Błąd występuje, gdy system wyszukał informację, że dla rolnika istnieje minimum jedno aktywne uczestnictwo ZGR2327SNK, a w sekcji Płatności zalesieniowe nie zaznaczono wnioskowania ZGR2327SNK. Na stronie MAPA należy wyrysować działki z grupą upraw ZGR2327SNK. Na stronie WNIOSEK trzeba zaznaczyć właściwą płatność i zweryfikować powierzchnie składowych.

Rolnik ma aktywne zobowiązanie z tytułu interwencji działania Zalesianie gruntów rolnych 23/27, a nie zaznaczono wnioskowania Premia pielęgnacyjna i zalesieniowa WPR2327 (ZGR2327K).

Błąd występuje, gdy system wyszukał informację, że dla rolnika istnieje minimum jedno aktywne uczestnictwo ZGR2327K, a w sekcji Płatności zalesieniowe nie zaznaczono wnioskowania ZGR2327K. Na stronie MAPA należy wyrysować działki z grupą upraw ZGR2327K. Na stronie WNIOSEK trzeba zaznaczyć właściwą płatność i zweryfikować powierzchnie składowych

Rolnik ma aktywne zobowiązanie z tytułu interwencji działania Tworzenie zadrzewień śródpolnych 23/27, a nie zaznaczono wnioskowania Premia z tytułu zadrzewień WPR2327 (TZS2327K)

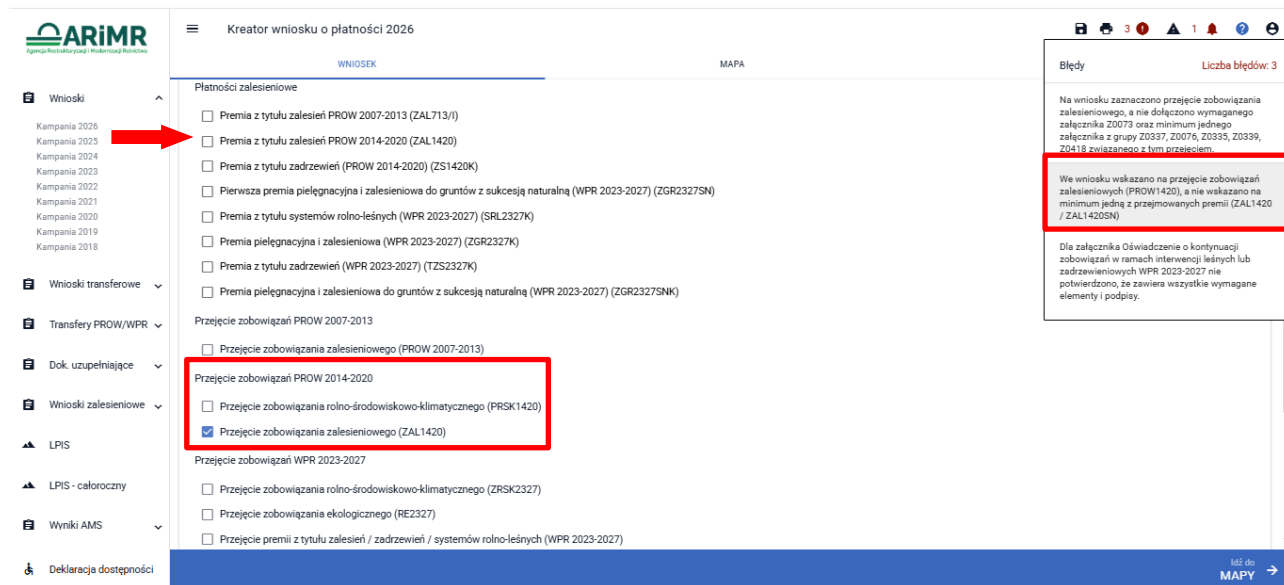
Błąd występuje, gdy system wyszukał informację, że dla rolnika istnieje minimum jedno aktywne uczestnictwo TZS2327K, a w sekcji Płatności zalesieniowe nie zaznaczono wnioskowania TZS2327K. Na stronie MAPA należy wyrysować działki z grupą upraw TZS2327K. Na stronie WNIOSEK trzeba zaznaczyć właściwą płatność i zweryfikować powierzchnie składowych

Rolnik ma aktywne zobowiązanie z tytułu nterwencji działania Zakładanie systemów rolno-leśnych 23/27, a nie zaznaczono wnioskowania Premia z tytułu systemów rolno-leśnych WPR2327 (SRL2327K)

Błąd występuje, gdy system wyszukał informację, że dla rolnika istnieje minimum jedno aktywne uczestnictwo SRL2327K, a w sekcji Płatności zalesieniowe nie zaznaczono wnioskowania SRL2327K. Na stronie MAPA należy wyrysować działki z grupą upraw SRL2327K. Na stronie WNIOSEK trzeba zaznaczyć właściwą płatność i zweryfikować powierzchnie składowych

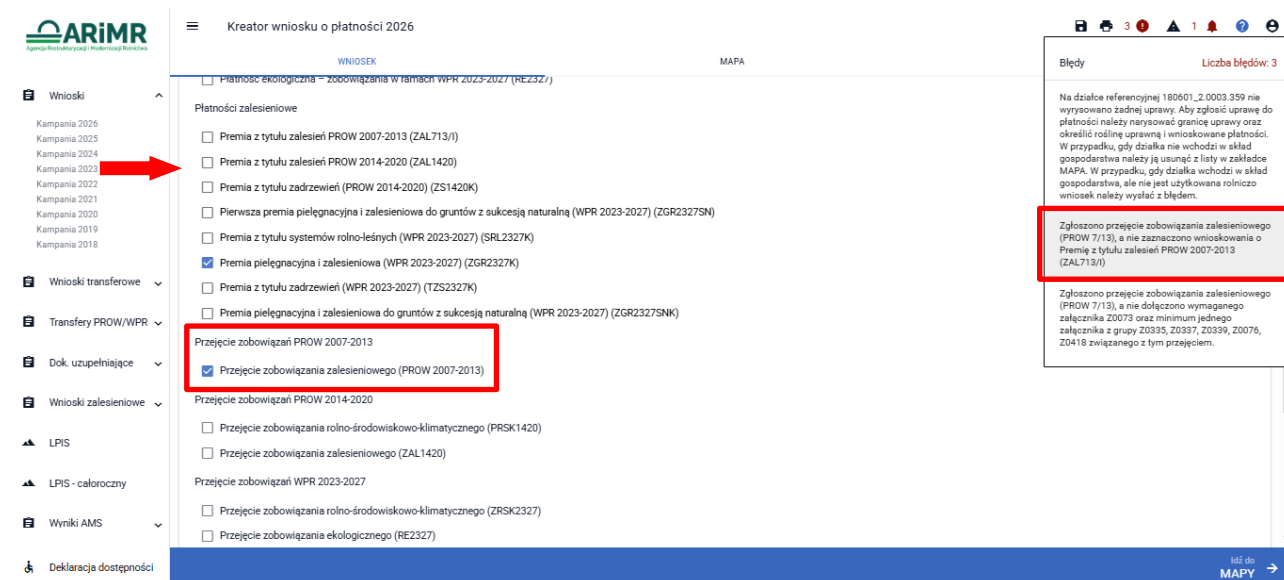
Treść błędu: We wniosku wskazano na przejęcie zobowiązań zalesieniowych (PROW1420), a nie wskazano na minimum jedną z przejmowanych premii (ZAL1420 / ZAL1420SN).

Błąd zgłaszany w przypadku zaznaczenia przejęcia zobowiązania zalesieniowego i nie zaznaczono płatności Premia z tytułu zalesień PROW 2014-2020.



Treść błędu: Zgłoszono przejęcie zobowiązania zalesieniowego (PROW 7/13), a nie zaznaczono wnioskowania o Premię z tytułu zalesień PROW 2007-2013 (ZAL713/I).

Błąd zgłaszany w przypadku zaznaczenia przejęcia zobowiązania zalesieniowego i nie zaznaczono płatności Premia z tytułu zalesień PROW 2007-2013.



Treść błędu: We wniosku wskazano na przejęcie zobowiązań w zakresie premii z tytułu zalesień/ zadrzewień / systemów rolno-leśnych (WPR23/27), a nie wskazano na minimum jedną z przejmowanych premii (ZS1420K, ZGR2327K, ZGR2327SNK, TZ2327K, SRL2327K).

Błąd zgłaszany w przypadku zaznaczenia przejścia zobowiązania zalesieniowego i nie zaznaczono min. jednej z przejmowanych płatności Premii (ZS1420K, ZGR2327SNK, ZGR2327K, TZ2327K, TZ2327K).

Na działce referencyjnej 180501_2.0003.359 nie wyrysowano żadnej uprawy. Aby zgłosić uprawę do płatności należy narysować granicę uprawy oraz określić roślinę uprawną i wmiarkowane płatności. W przypadku, gdy działka nie wchodzi w skład gospodarstwa należy ją usunąć z listy w zakładce MAPA. W przypadku, gdy działka wchodzi w skład gospodarstwa, ale nie jest użytkowana rolniczo wniosek należy wyśląć z błędem.

Na wniosku zaznaczono przejście zobowiązania w ramach premii z tytułu zalesień/zadrzewień/systemów rolno-leśnych (WPR 23/27), a nie dołączono wymaganego załącznika Z0370 oraz minimum jednego załącznika z grupy Z0335, Z0337, Z0339, Z0076, Z0418 związanego z tym przejściem.

We wniosku wskazano na przejście zobowiązań w zakresie premii z tytułu zalesień / zadrzewień / systemów rolno-leśnych (WPR 23/27), a nie wskazano na minimum jedną z przejmowanych premii (ZS1420K, ZGR2327SNK, ZGR2327K, TZ2327K, SRL2327K)

Treść błędu: Na wniosku zaznaczono przejście zobowiązania zalesieniowego, a nie dołączono wymaganego załącznika Z0073 oraz minimum jednego załącznika z grupy Z0337, Z0076, Z0335 Z0339, Z0418 związanego z tym przejściem.

Błąd zgłaszany w przypadku zaznaczenia przejścia zobowiązania zalesieniowego PROW 2014-2020 i niedołączenia właściwych z wymaganych załączników – patrz rozdział 13.4 Transfery zalesieniowe – we wniosku płaszczyzowym dla PROW 2007-2013, PROW 2014-2020 i WPR 2023-2027).

Błędy Liczba błędów: 2

Na wniosku zaznaczono przejście zobowiązania zalesieniowego, a nie dołączono wymaganego załącznika Z0073 oraz minimum jednego załącznika z grupy Z0337, Z0076, Z0335, Z0339, Z0418 związanego z tym przejściem.

We wniosku wskazano na przejście zobowiązań zalesieniowych (PROW1420), a nie wskazano na minimum jedną z przejmowanych premii (ZAL1420 / ZAL1420SN)

Załączniki
Brak załączników do wniosku.
DODAJ ZAŁĄCZNIK

Błąd zgłaszany w przypadku zaznaczenia przejścia zobowiązania zalesieniowego PROW 2014-2020 i dołączenia zestawu załączników różnego od:
śmierć rolnika: Z0073 i Z0337 albo Z0073 i Z0339
następstwo prawne: Z0073 i Z0076
przeniesienia własności gruntów: Z0073 i Z0335 albo Z0073 i Z0418

Treść błędu: Zgłoszono przejście zobowiązania zalesieniowego (PROW 7/13), a nie dołączono wymaganego załącznika Z0073 oraz minimum jednego załącznika z grupy Z0335, Z0337, Z0339, Z0076, Z0418 związanego z tym przejściem.

Błąd zgłaszany w przypadku zaznaczenia przejścia zobowiązania zalesieniowego PROW 2007-2013 i niedołączenia właściwych z wymaganych załączników – patrz rozdział 13.4 Transfery zalesieniowe – we wniosku płaszczywym dla PROW 2007-2013, PROW 2014-2020 i WPR 2023-2027.

Błąd zgłaszany w przypadku zaznaczenia przejścia zobowiązania zalesieniowego PROW 2007-2013 i dołączenia zestawu załączników różnego od:
 śmierć rolnika: Z0073 i Z0337 albo Z0073 i Z0339
 następstwo prawne: Z0073 i Z0076
 przeniesienia własności gruntów: Z0073 i Z0335 albo Z0073 i Z0418

Treść błędu: Na wniosku zaznaczono przejście zobowiązania w ramach premii z tytułu zalesień/zadrzewień/systemów rolno-leśnych (WPR 23/27), a nie dołączono wymaganego załącznika Z0370 oraz minimum jednego załącznika z grupy Z0335, Z0337, Z0339, Z0076, Z0418 związanego z tym przejściem.

Błąd jest zgłaszany w przypadku przejścia zobowiązania zalesieniowego WPR 2023 - 2027 i braku dołączonych wymaganych załączników.

Błąd zgłaszany w przypadku zaznaczenia przejścia zobowiązania zalesieniowego WPR 2023-2027 i dołączenia zestawu załączników różnego od:

- śmierć rolnika: Z0370 i Z0337 albo Z0370 i Z0339
- następstwo prawne: Z0370 i Z0076
- przeniesienia własności gruntów: Z0370 i Z0335 albo Z0370 i Z0418

Treść błędu: Dla uprawy zalesieniowej Uprawa ZAL1420 oznaczonej jako ... (np. ZC) suma składowych premii pielęgnacyjnej bez zabezpieczenia drzewek przed zwierzętami jest różna od powierzchni położenia uprawy w granicach działki referencyjnej o numerze ... (np. 060103_2.0013.746.).

Błąd się pojawia, gdy suma składowych premii pielęgnacyjnej bez zabezpieczenia drzewek przed zwierzętami jest większa od 0.00 ha i jest różna od powierzchni położenia działki rolnej: Błąd weryfikowany dla każdego położenia działki rolnej na działce referencyjnej dla działek rolnych z zalesieniową grupą upraw (ZAL1420, ZAL1420SN).

Wskazanie od sumy Powierzchni Zagospodarowania PZ_O + PZ_L. Jeżeli deklaracja jest zgodna ze stanem faktycznym, należy zgłosić rozbieżności i wniosek może zostać wysłany z błędem.

Dla uprawy J stonowiczej TUZ zidentyfikowano, iż geometria uprawy jest zoskaliczowana poza obszarami referencyjnymi stonowiczymi TUZ. Dla wskazanej uprawy automatycznie stworzono rozbieżności - należy w zakładce WNIOSZEK, sekcja: Rozbieżności uzupełnić opis rozbieżności lub dostosować geometrię / deklarację uprawy.

Dla uprawy AF stonowiczej TUZ zidentyfikowano, iż geometria uprawy jest zoskaliczowana poza obszarami referencyjnymi stonowiczymi TUZ. Dla wskazanej uprawy automatycznie stworzono rozbieżności - należy w zakładce WNIOSZEK, sekcja: Rozbieżności uzupełnić opis rozbieżności lub dostosować geometrię / deklarację uprawy.

Dla uprawy zalesieniowej Uprawa ZAL1420 oznaczonej jako ZC: suma składowych premii pielęgnacyjnej bez zabezpieczenia drzewek przed zwierzętami jest różna od powierzchni położenia uprawy w granicach działki referencyjnej o numerze 060103_2.0013.746.

Opis	Wartość	Jednostka
Powierzchnia: 1,51 ha	1,51	ha
Premia pielęgnacyjna		
na gruntach w warunkach korzystnych	1,20	
na gruntach o nasyceniu powyżej 12"	0,00	
na gruntach erozyjnych	0,00	
na gruntach erozyjnych o nasyceniu powyżej 12"	0,00	
na gruntach z wykorzystaniem sukcesji naturalnej	0,00	
na gruntach o nasyceniu powyżej 12" z wykorzystaniem sukcesji naturalnej	0,00	
zabezpieczenie drzewek replantami	0,00	
Premia zalesieniowa		
Premia zalesieniowa	1,51	ha

Treść błędu: Dla uprawy zalesieniowej z oznaczeniem...(np. ZC) premia zalesieniowa jest różna od powierzchni działki rolnej w granicach działki ewidencyjnej. W przypadku, gdy działka rolna uwzględnia również grunt z sukcesją naturalną, powierzchnia zadeklarowana do premii zalesieniowej może być mniejsza od powierzchni działki rolnej w granicach działki ewidencyjnej.

Błąd się pojawia, gdy suma składowych premii zalesieniowej jest większa od 0,00 ha i jest różna od powierzchni położenia działki rolnej: Błąd weryfikowany dla każdego położenia działki rolnej na działce referencyjnej dla działek rolnych z zalesieniową grupą upraw (ZAL1420).

Stwierdzono błędny stan zapisu rozbieżności i wniosek może zostać wysłany z błędem.

Dla uprawy J stonowiczej TUZ zidentyfikowano, iż geometria uprawy jest zoskaliczowana poza obszarami referencyjnymi stonowiczymi TUZ. Dla wskazanej uprawy automatycznie stworzono rozbieżności - należy w zakładce WNIOSZEK, sekcja: Rozbieżności uzupełnić opis rozbieżności lub dostosować geometrię / deklarację uprawy.

Dla uprawy AF stonowiczej TUZ zidentyfikowano, iż geometria uprawy jest zoskaliczowana poza obszarami referencyjnymi stonowiczymi TUZ. Dla wskazanej uprawy automatycznie stworzono rozbieżności - należy w zakładce WNIOSZEK, sekcja: Rozbieżności uzupełnić opis rozbieżności lub dostosować geometrię / deklarację uprawy.

Dla uprawy zalesieniowej z oznaczeniem ZC premia zalesieniowa jest różna od powierzchni działki rolnej w granicach działki referencyjnej. W przypadku, gdy działka rolna uwzględnia również grunt z sukcesją naturalną, powierzchnia zadeklarowana do premii zalesieniowej może być mniejsza od powierzchni działki rolnej w granicach działki ewidencyjnej.


Opis	Wartość	Jednostka
Powierzchnia: 1,51 ha	1,51	ha
Premia pielęgnacyjna		
na gruntach w warunkach korzystnych	1,51	
na gruntach o nasyceniu powyżej 12"	0,00	
na gruntach erozyjnych	0,00	
na gruntach erozyjnych o nasyceniu powyżej 12"	0,00	
na gruntach z wykorzystaniem sukcesji naturalnej	0,00	
na gruntach o nasyceniu powyżej 12" z wykorzystaniem sukcesji naturalnej	0,00	
zabezpieczenie drzewek replantami	0,00	
Premia zalesieniowa		
Premia zalesieniowa	1,20	ha

Treść błędu: Dla uprawy zalesieniowej Uprawa ZAL713/I oznaczonej jako ... (np. ZA) premia zalesieniowa jest różna od powierzchni położenia uprawy w granicach działki referencyjnej o numerze ... (np. 201107_2.0022.336).

Błąd występuje, gdy składowa płatności - premia zalesieniowa jest większa od 0,00 ha i jest różna od powierzchni położenia działki rolnej. Błąd weryfikowany dla każdego położenia działki rolnej na działce referencyjnej dla działek rolnych z grupą upraw ZAL713/I. Bardzo podobny błąd występuje dla Uprawy ZAL1420.

Treść błędu: Dla uprawy ZGR2327SNK z oznaczeniem ... (np. ZF) położonej na... (np. 060603_2.0022.142) suma składowych premii pielęgnacyjnej jest różna od powierzchni położenia na danej działce referencyjnej.

Błąd się pojawia, gdy suma składowych premii pielęgnacyjnej jest większa od 0.00 ha i jest różna od powierzchni położenia działki rolnej: Błąd weryfikowany dla każdego położenia działki rolnej na działce referencyjnej dla działek rolnych z zalesieniową grupą upraw ZGR2327SNK. Bardzo podobny błąd występuje dla Uprawy ZAL1420, ZAL1420SN, ZGR2327SN.

Część błędów jest oznaczona flagą  posiada przekierowania z listy błędów do wskazania błędnej działki na zakładce MAPA.

UWAGA!

Funkcjonalność przekierowania z listy błędów kontroli kompletności działki tylko w zakładce MAPA i dotyczy tych błędów, które w swojej treści mają wskazaną działkę referencyjną.

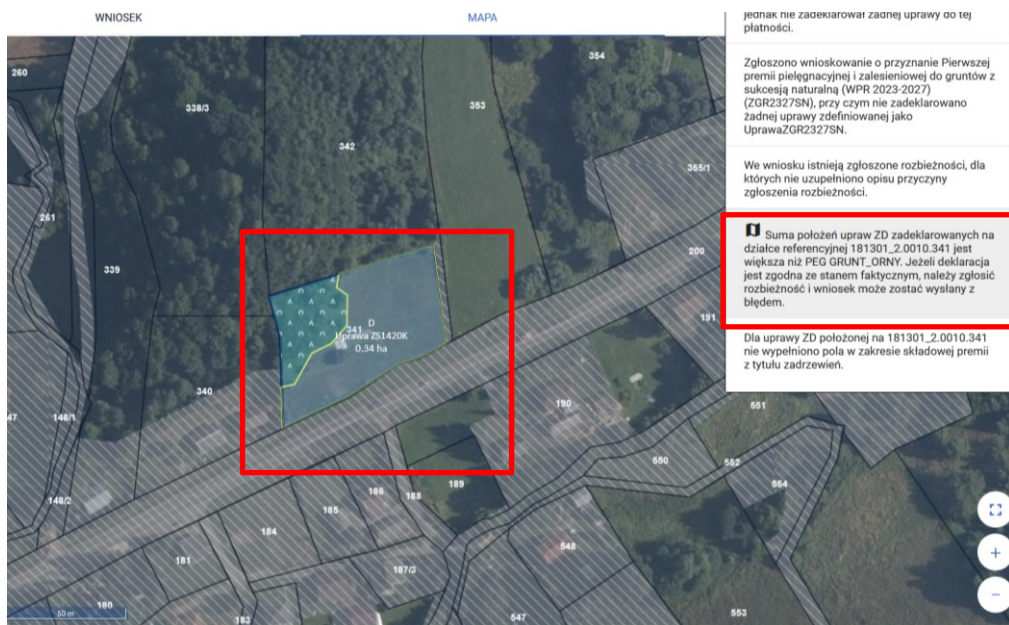
Treść błędu: Suma pól uprawnych ... (np. ZD) zadeklarowanych na działce referencyjnej... (np. 040802_2.0004.8/2) jest większa od sumy Powierzchni Zagospodarowania PZ_O + PZ_L. Jeżeli deklaracja jest zgodna ze stanem faktycznym, należy zgłosić rozbieżność i wniosek może zostać wysłany z błędem.

Błąd weryfikowany dla każdej działki rolnej z grupą upraw (ZAL1420SN, ZAL1420, ZAL713/I, ZGR2327K, ZGR2327SNK). Błąd pojawia się, gdy suma wartości powierzchni PZ_O + PZ_L (PEG_ZAL1) dla danej działki referencyjnej jest mniejsza do powierzchni zalesieniowej grupy upraw. Błąd oznaczony flagą po kliknięciu w dany błąd z zakładki „MAPA” rolnik jest przekierowywany do zadeklarowanej działki rolnej, której dotyczy błąd.



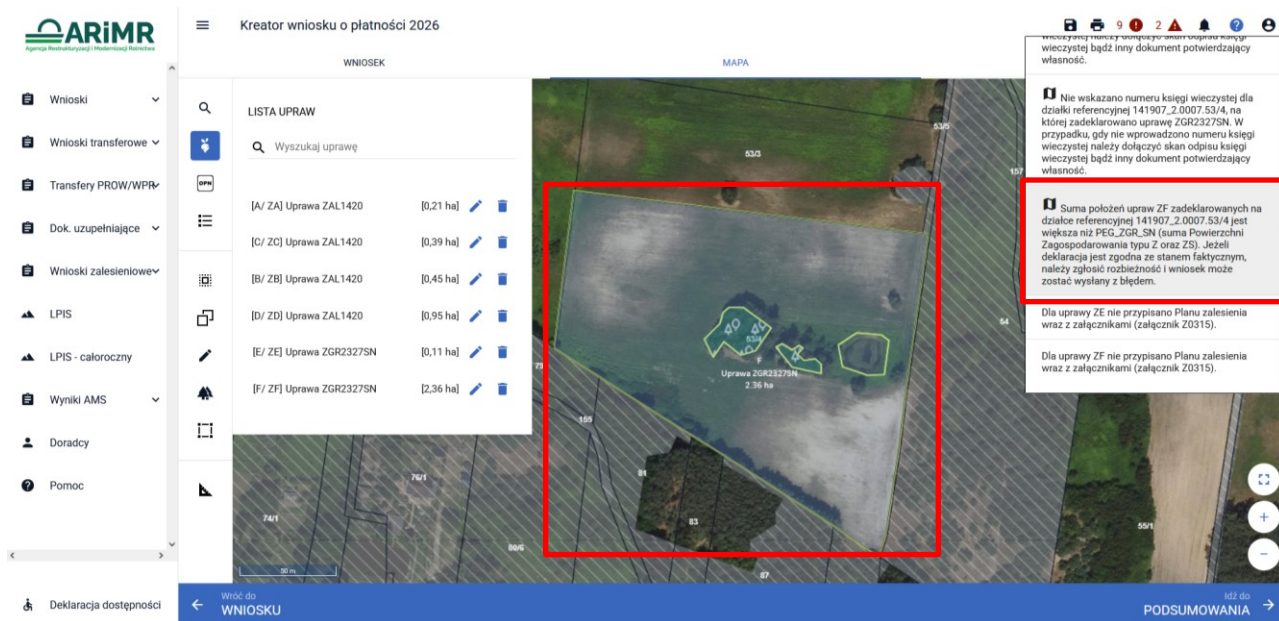
Treść błędu: Suma pól uprawnych ... (np. ZD) zadeklarowanych na działce referencyjnej ... (np. 181301_2.0010.341) jest większa niż PEG GRUNT_ORNY. Jeżeli deklaracja jest zgodna ze stanem faktycznym, należy zgłosić rozbieżność i wniosek może zostać wysłany z błędem.

Błąd weryfikowany dla każdej działki rolnej z zadrzewioną grupą upraw ZS1420K. Błąd pojawia się, gdy suma wartości powierzchni PEG_ORNY dla danej działki referencyjnej jest mniejsza do powierzchni kwalifikowanej grupy upraw. Błąd oznaczony flagą po kliknięciu w dany błąd z zakładki „MAPA” rolnik jest przekierowywany do zadeklarowanej działki rolnej, której dotyczy błąd.



Treść błędu: Suma pól upraw ... (np. ZH) zadeklarowanych na działce referencyjnej ... (np. 181301_2.0010.341) jest większa niż PEG_ZGR_SN (suma Powierzchni Zagospodarowania typu Z oraz ZS). Jeżeli deklaracja jest zgodna ze stanem faktycznym, należy zgłosić rozbieżność i wniosek może zostać wysłany z błędem.

Błąd weryfikowany dla każdej działki rolnej z grupą upraw ZGR2327SN. Błąd pojawia się, gdy suma wartości powierzchni PEG_ZGR_SN dla danej działki referencyjnej jest mniejsza do powierzchni kwalifikowanej dla grupy upraw. Błąd oznaczony flagą po kliknięciu w dany błąd z zakładki „MAPA” rolnik jest przekierowywany do zadeklarowanej działki rolnej, której dotyczy błąd.



Podobne błędy są dla Upraw TZS2327K, ZS1420K i SRL2327K

Suma pól upraw <lista oznaczeń UprawaTZS2327K.oznaczenieZal> zadeklarowanych na działce referencyjnej <id_dzialki_referencyjnej> jest większa niż PEG_TZS2327. Jeżeli deklaracja jest zgodna ze stanem faktycznym, należy zgłosić rozbieżność i wniosek może zostać wysłany z błędem.

Suma pól upraw <lista oznaczeń UprawaTZS2327K.oznaczenieZal + lista oznaczeń UprawaZS1420K.oznaczenieZal> zadeklarowanych na działce referencyjnej <id_dzialki_referencyjnej> jest większa niż PEG_TZS2327. Jeżeli deklaracja jest zgodna ze stanem faktycznym, należy zgłosić rozbieżność i wniosek może zostać wysłany z błędem.

Suma pól upraw <lista oznaczeń UprawaSRL2327K.oznaczenieZal> zadeklarowanych na działce referencyjnej <id_dzialki_referencyjnej> jest większa niż PEG_SRL2327. Jeżeli deklaracja jest zgodna ze stanem faktycznym, należy zgłosić rozbieżność i wniosek może zostać wysłany z błędem.

Treść błędu: Dla uprawy ... (np. ZB) położonej na ... (np. 021804_5.0023.1116) nie wypełniono pola w zakresie składowej premii z tytułu zadrzewień.

Błąd weryfikowany dla każdej działki rolnej z zadrzewioną grupą upraw ZS1420K. Błąd pojawia się, gdy nie zostały uzupełnione wartości składowych.

Treść błędu: Zgłoszono wnioskowanie o przyznanie Pierwszej premii pielęgnacyjnej i zalesieniowej do gruntów z sukcesją naturalną (WPR 2023-2027) (ZGR2327SN), przy czym łączna powierzchnia upraw zadeklarowanych do tej płatności przekracza maksymalny dopuszczalny próg 40 ha.

Błąd weryfikowany dla każdej działki rolnej z grupą upraw ZGR2327SN. Błąd pojawia się, gdy suma powierzchni (wyznaczona w oparciu o geometrie) upraw UprawaZGR2327SN, zdefiniowana w ramach danego wniosku jest większa niż 40 ha.

Grupa upraw	Nazwa składowej	Łączna powierzchnia deklarowana
Premia z tytułu zalesień PROW 2007-2013 (ZAL713/I)	Premia zalesieniowa	1,96 ha
Premia z tytułu zalesień PROW 2014-2020 (ZAL1420)	Premia zalesieniowa	1,68 ha
Pierwszej premii pielęgnacyjnej i zalesieniowej do gruntów z sukcesją naturalną (WPR 2023-2027)	Premia pielęgnacyjna na gruntach z wykorzystaniem sukcesji naturalnej	135,64 ha
Pierwszej premii pielęgnacyjnej i zalesieniowej do gruntów z sukcesją naturalną (WPR 2023-2027)	Premia zalesieniowa do gruntów z wykorzystaniem sukcesji naturalnej	135,64 ha
Premia pielęgnacyjna i zalesieniowa (WPR 2023-2027)	Premia pielęgnacyjna na gruntach w warunkach korzystnych	0,68 ha
Premia pielęgnacyjna i zalesieniowa (WPR 2023-2027)	Premia zalesieniowa do gruntów rolnych	0,68 ha

Podobny błąd wyświetla się dla Upraw ZAL1420:

Zgłoszono wnioskowanie o przyznanie Premii z tytułu zalesień PROW 2014-2020 (ZAL1420), przy czym łączna powierzchnia upraw zadeklarowanych do tej płatności przekracza maksymalny dopuszczalny próg 40 ha.

11. Personalizacja nowo założonych upraw z poprzedniego roku – ARiMR podpowiada istotne informacje.

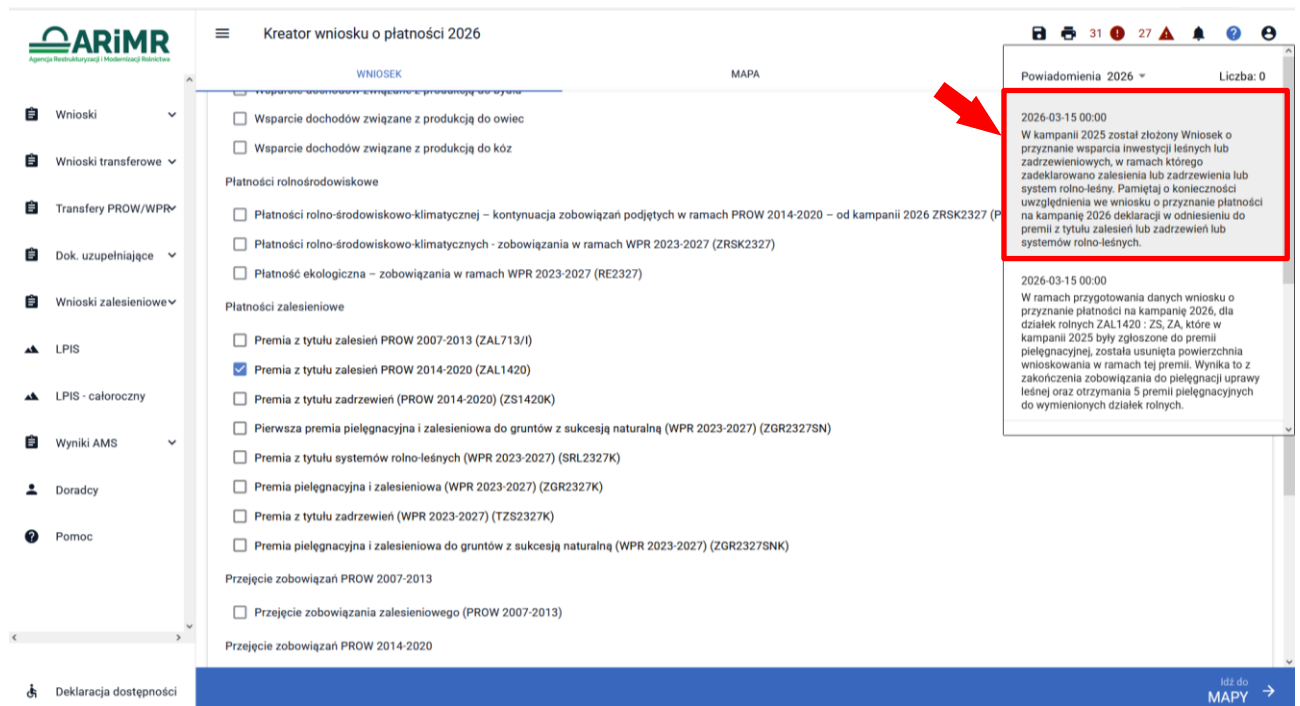
Pod ikonką Powiadomienia, ARiMR przygotowała dla rolników ważne informacje.

Dla każdego roku składania wniosków znajdują się powiadomienia specyficzne tylko dla danego roku. Należy zwrócić szczególną uwagę czy powiadomienia dotyczą obecnego roku składania wniosków. W kampanii 2026 znajdują się powiadomienia dla wniosków składanych w ramach WPR 2023-2027 w kampanii 2025 w zakresie przyznania wsparcia na zalesianie, zadrzewienie i systemy rolno-leśne. Choć posiadają listę rozwijalną dla wszystkich kampanii, istotna jest kampania obecna 2026.

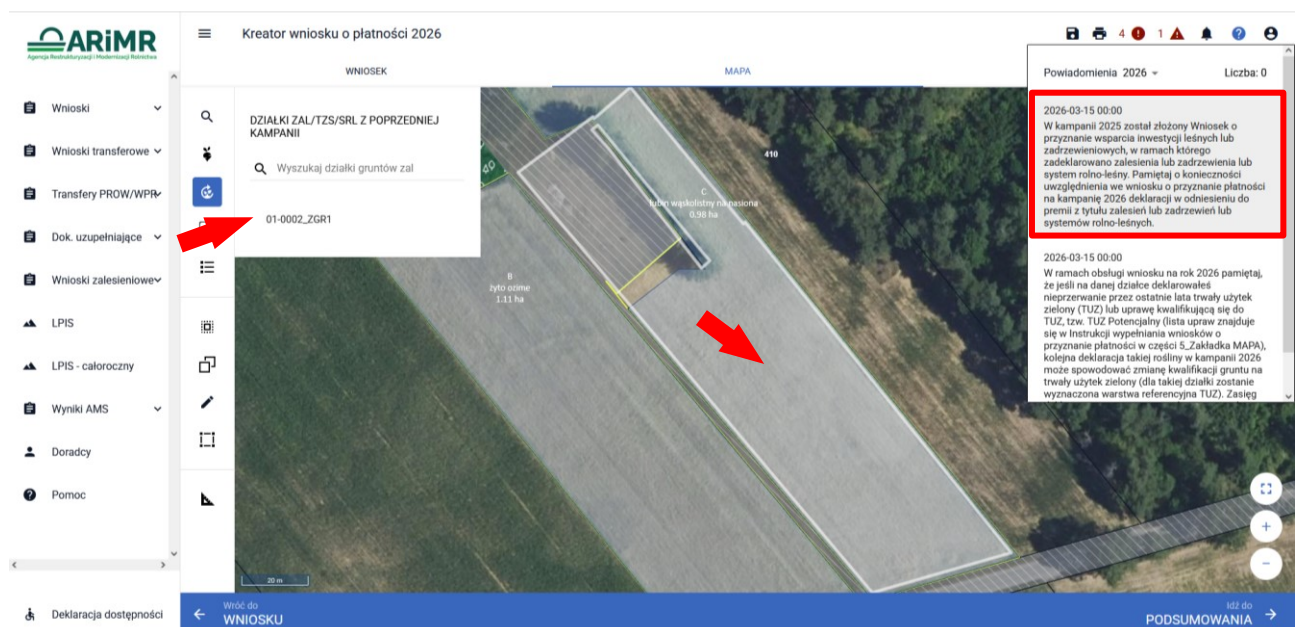
The screenshot shows the ARiMR application interface for creating a 2026 payment application. The main form is titled 'Kreator wniosku o płatności 2026' and contains various options for subsidies and commitments. A notification window is open on the right, showing a list of years from 2018 to 2026. A red arrow points to the year 2026 in the notification list. The notification text explains that for the 2026 campaign, the application is for the PROW 2014-2020 premium, and the area of the declared plots exceeds the 40 ha limit.

Prezentowana informacja dla rolników, którzy w kampanii 2025 został złożony Wniosek o przyznanie wsparcia inwestycji leśnych lub zadrzewieniowych, w ramach którego zadeklarowano zalesienie lub zadrzewienie lub system rolno-leśny. Zadaniem rolnika jest prawidłowe zadeklarowanie tej uprawy w kampanii 2026.

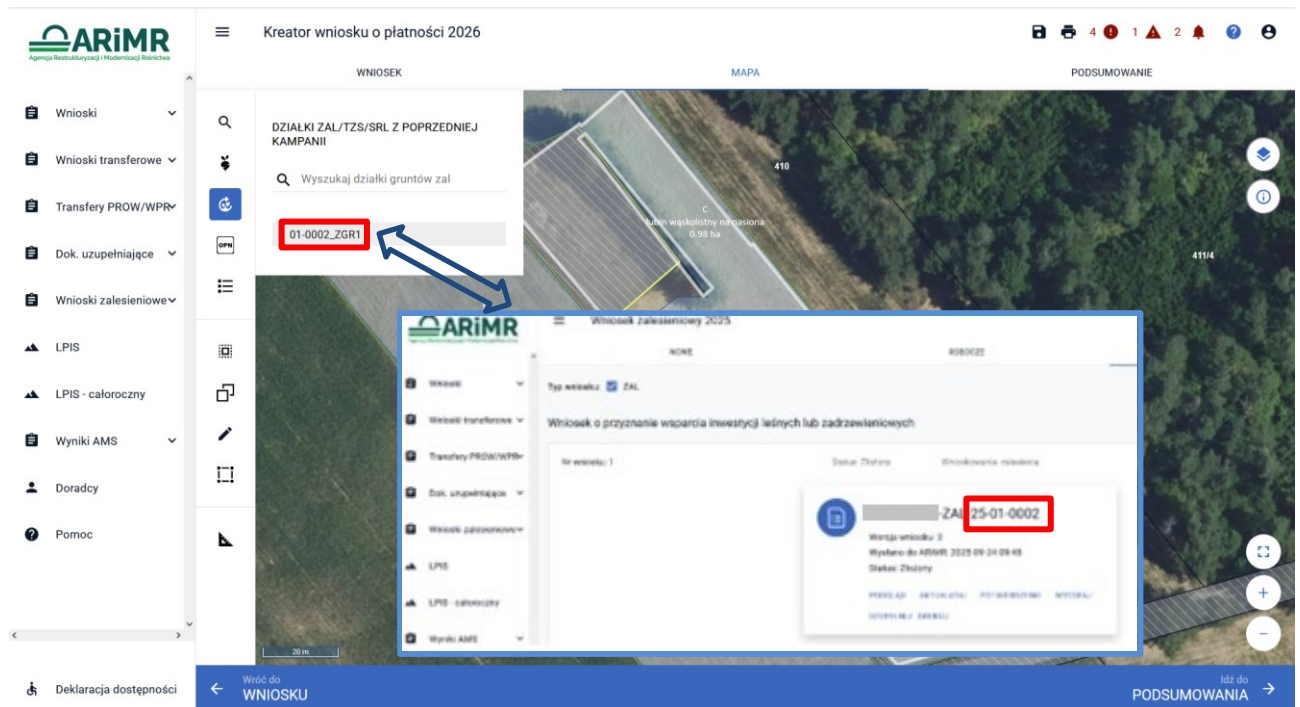
W kampanii 2025 został złożony Wniosek o przyznanie wsparcia inwestycji leśnych lub zadrzewieniowych, w ramach którego zadeklarowano zalesienia lub zadrzewienia lub system rolno-leśny. Pamiętaj o konieczności uwzględnienia we wniosku o przyznanie płatności na kampanię 2026 deklaracji w odniesieniu do premii z tytułu zalesień lub zadrzewień lub systemów rolno-leśnych.



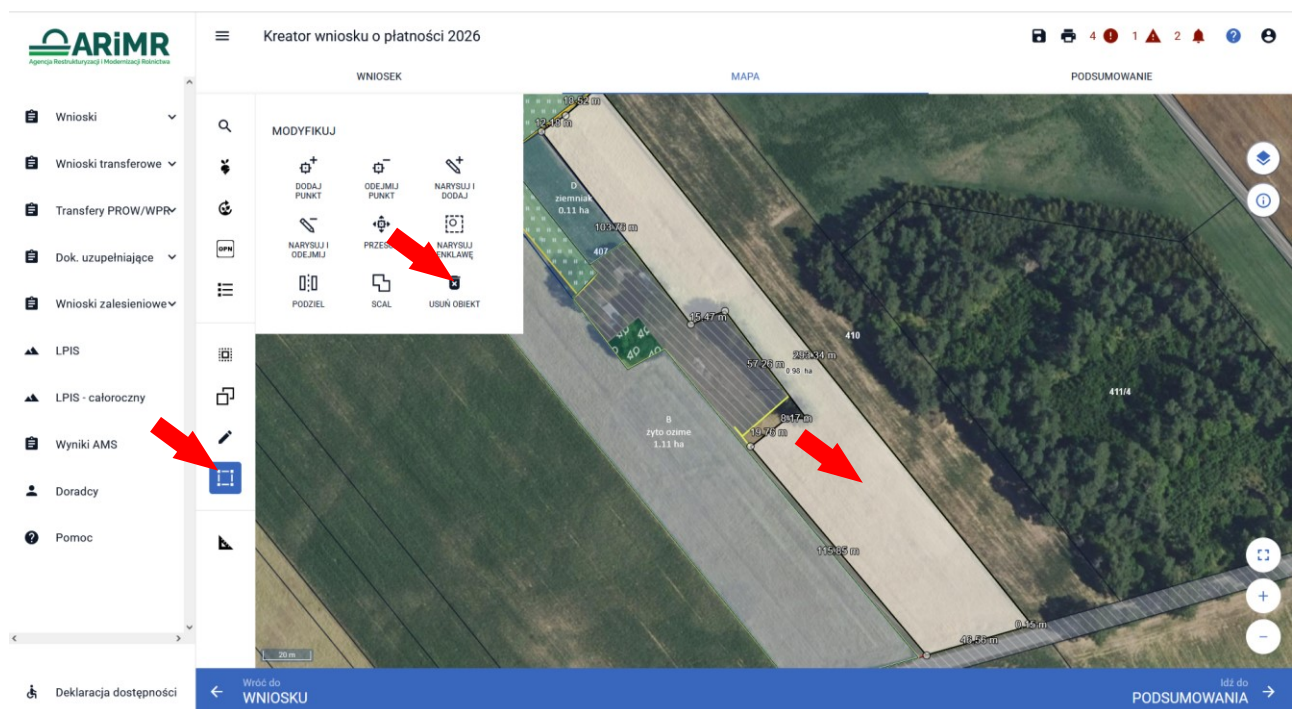
W celu wyrysowania uprawy zalesieniowej lub zadrzewieniowej lub systemu rolno-leśnego, po zaznaczeniu danej płatności na zakładce WNIOSEK należy przejść na zakładkę MAPA i kliknąć w panelu bocznym w ikonę „Grunty ZAL z ubiegłego roku”. Ukazuje się okienko „GEOMETRIE ZAL/TZS/SRL Z POPRZEDNIEJ KAMPANII”. Po kliknięciu w jedną z geometrii na MAPIE pojawia się działka z poprzedniej kampanii.



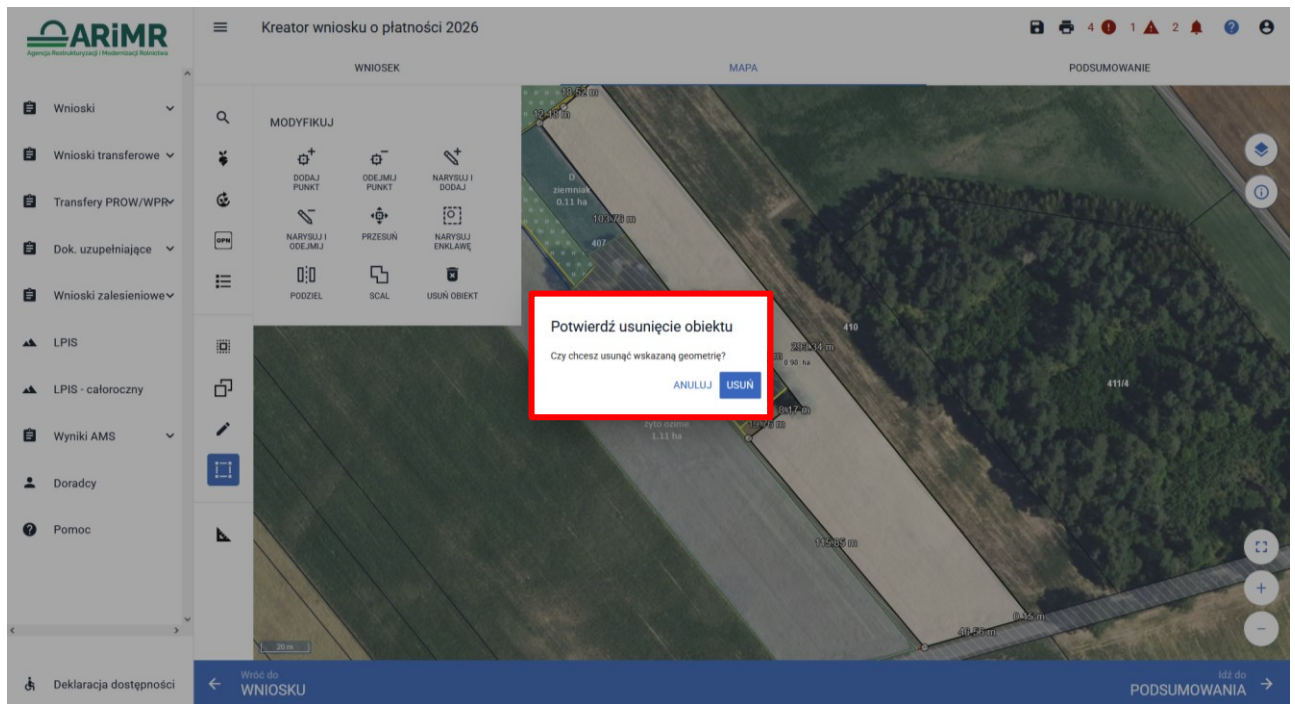
Okienko „GEOMETRIE ZAL/TZS/SRL Z POPRZEDNIEJ KAMPANII” dla Upraw z poprzedniego roku posiadają unikatowe oznaczenie. Oznaczenie złożone jest z numeru wniosku z kampanii poprzedniej oraz oznaczenia danej uprawy.



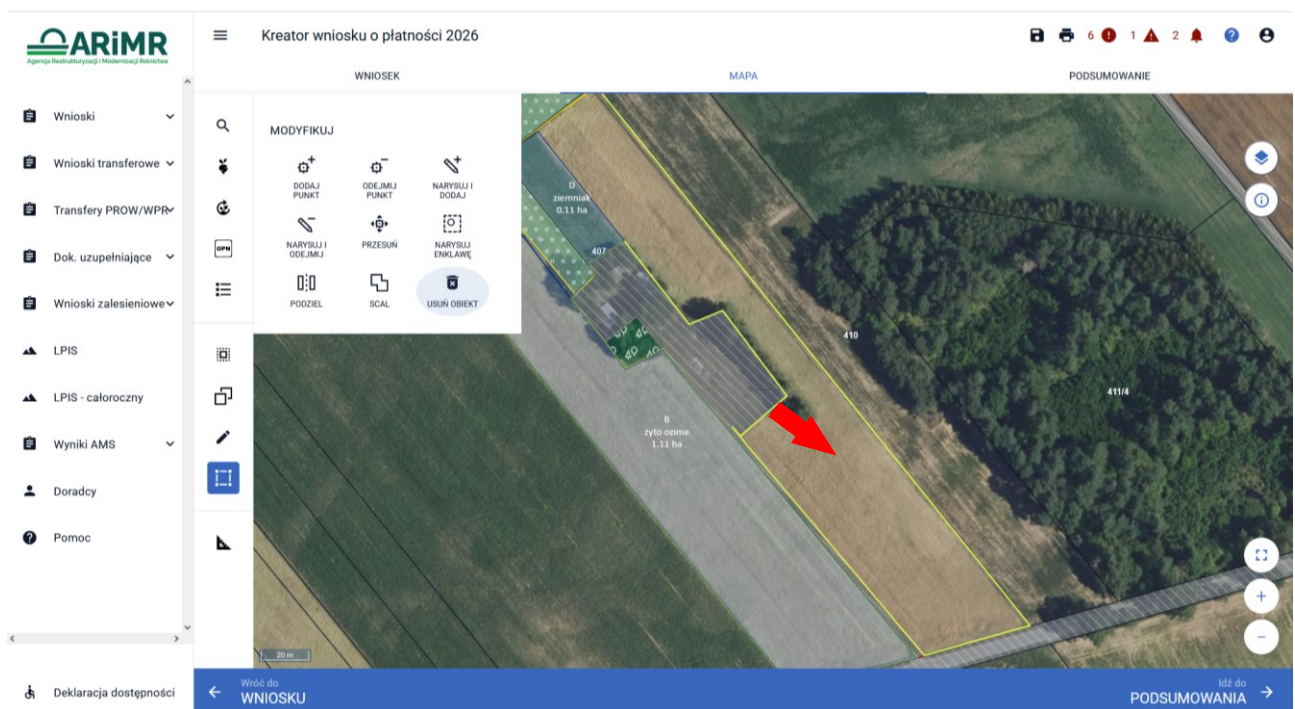
Uwaga – aby przejąć skutecznie działki SRL lub TZS lub ZAL należy wcześniej usunąć nałożoną grafikę działki rolnej deklarowanej w kampanii 2025. Bez usunięcia nałożonej uprawy nie da się przejąć geometrii działki zalesionej lub zadrzewionej lub systemu rolno-leśnego.



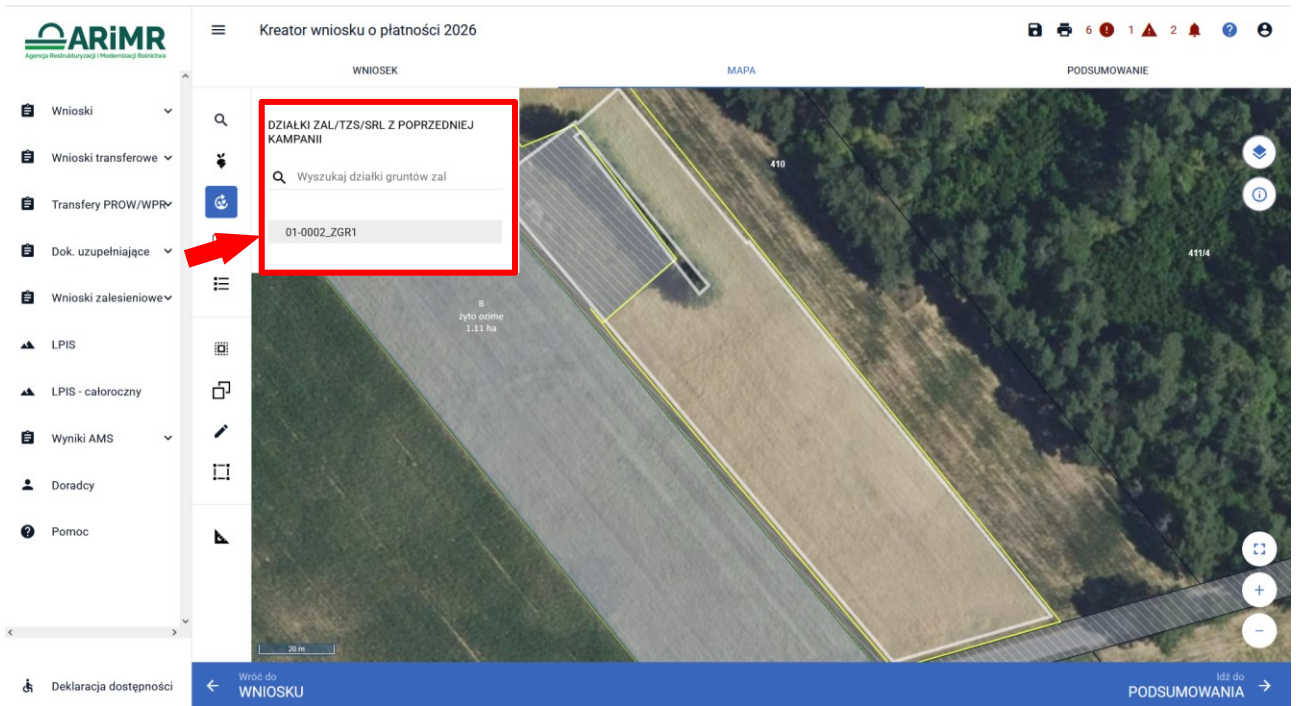
Wyświetla się informacja o potwierdzeniu usunięcia obiektu.



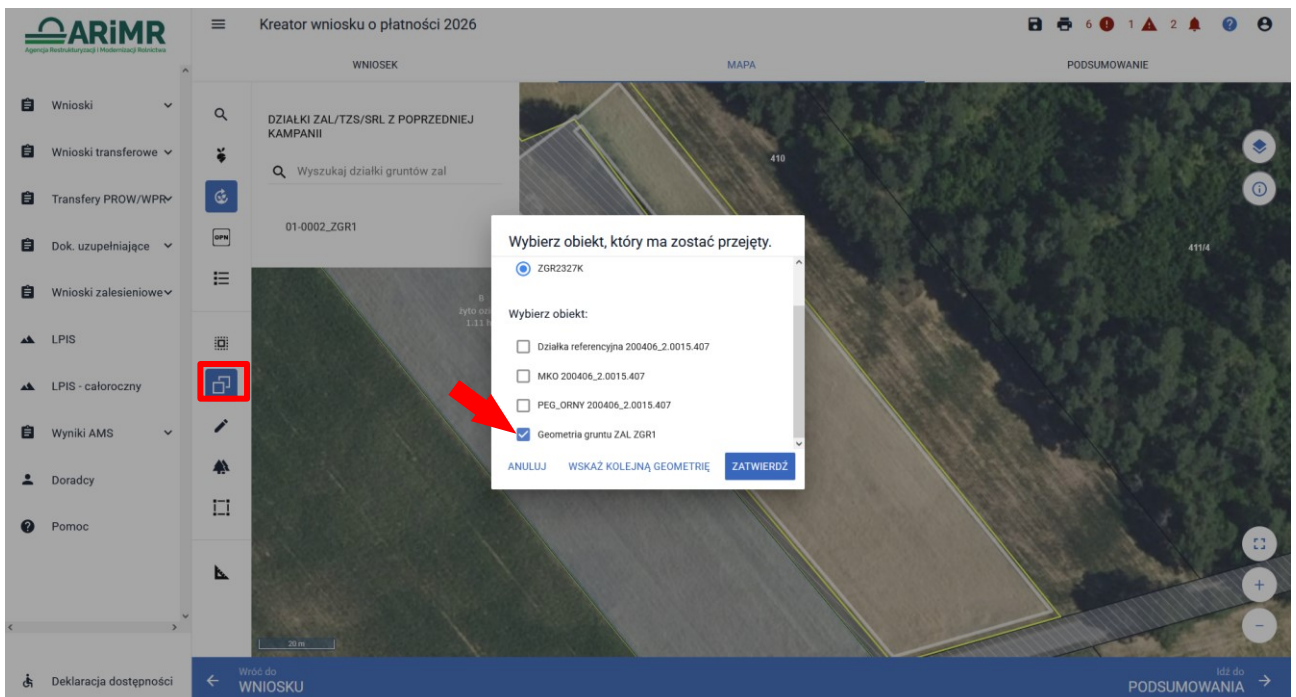
Geometria z wniosku płaszczowego z ubiegłego roku zostaje usunięta. Można przystąpić do określenia uprawy inicjowanej wspólnym wnioskiem zalesieniowym.



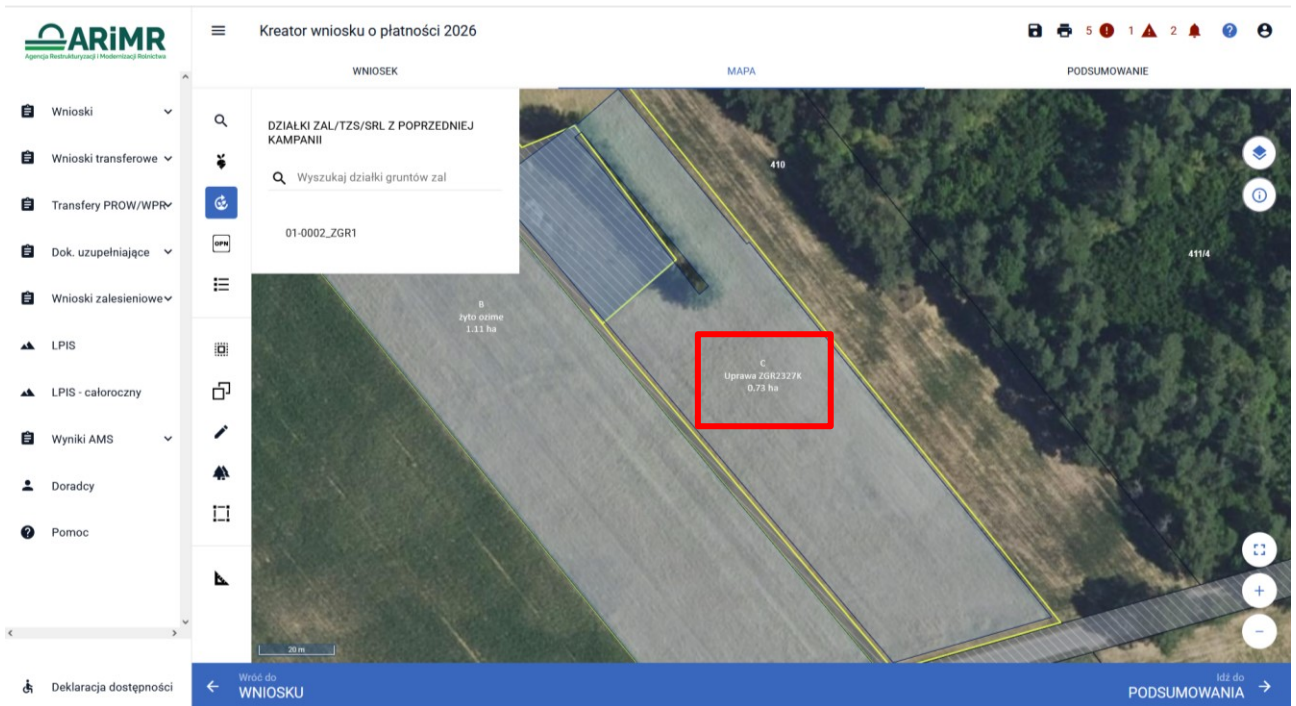
Ponownie wchodzimy na „Grunty ZAL z ubiegłego roku” i zaznaczamy działkę do wyrysowania geometrii.



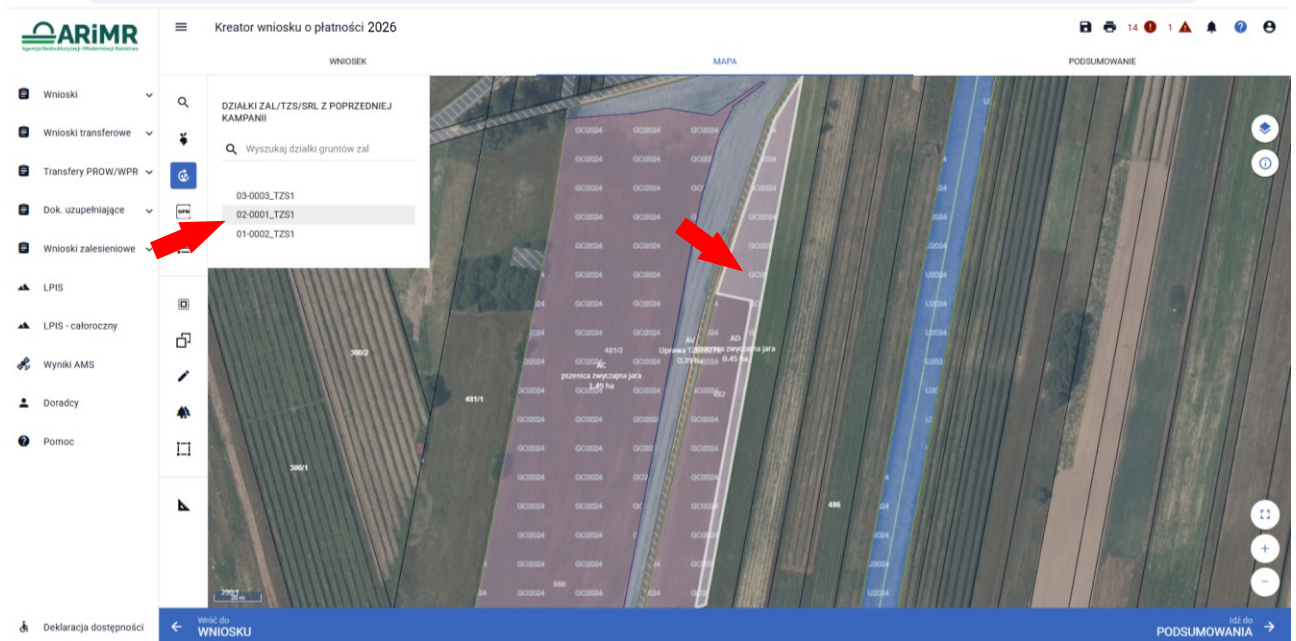
W przypadku upraw ZGR2327, zaznaczamy „Kopiuj geometrię” i wybieramy obiekt do przejęcia, w tym przypadku Geometria gruntu ZAL ZGR1.



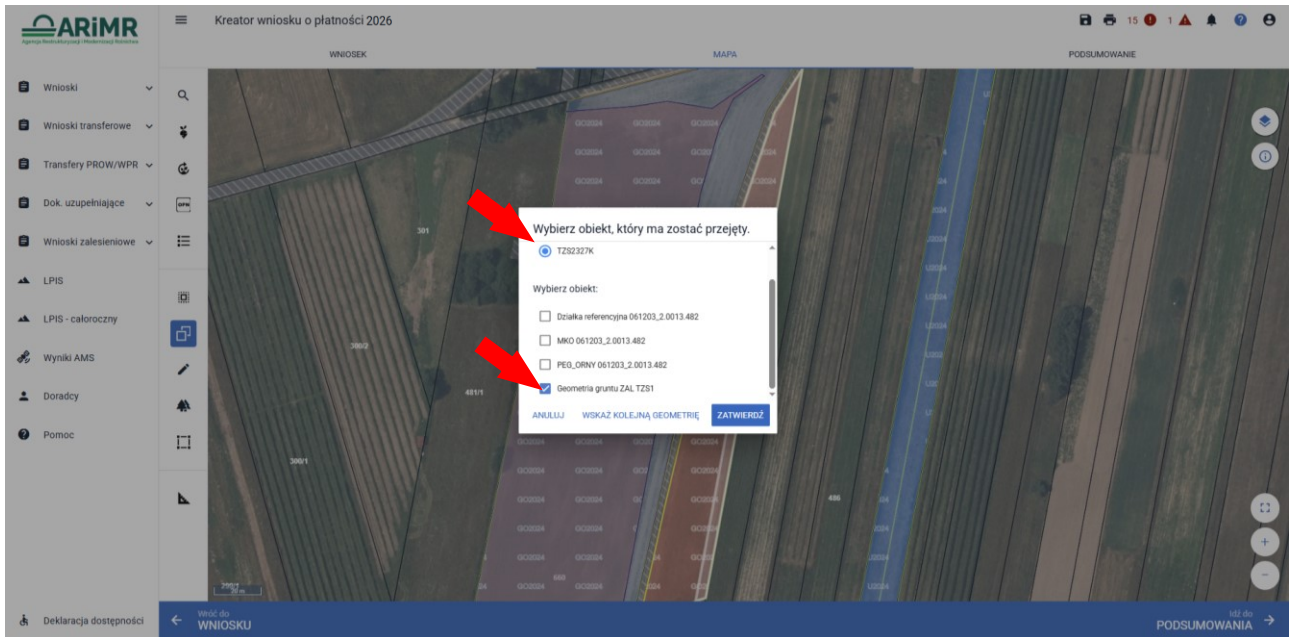
Po zatwierdzeniu w oknie wyboru obiektu na MAPIE zostaje zatwierdzona uprawa ZGR z oznaczeniem uprawy ZGR2327K.



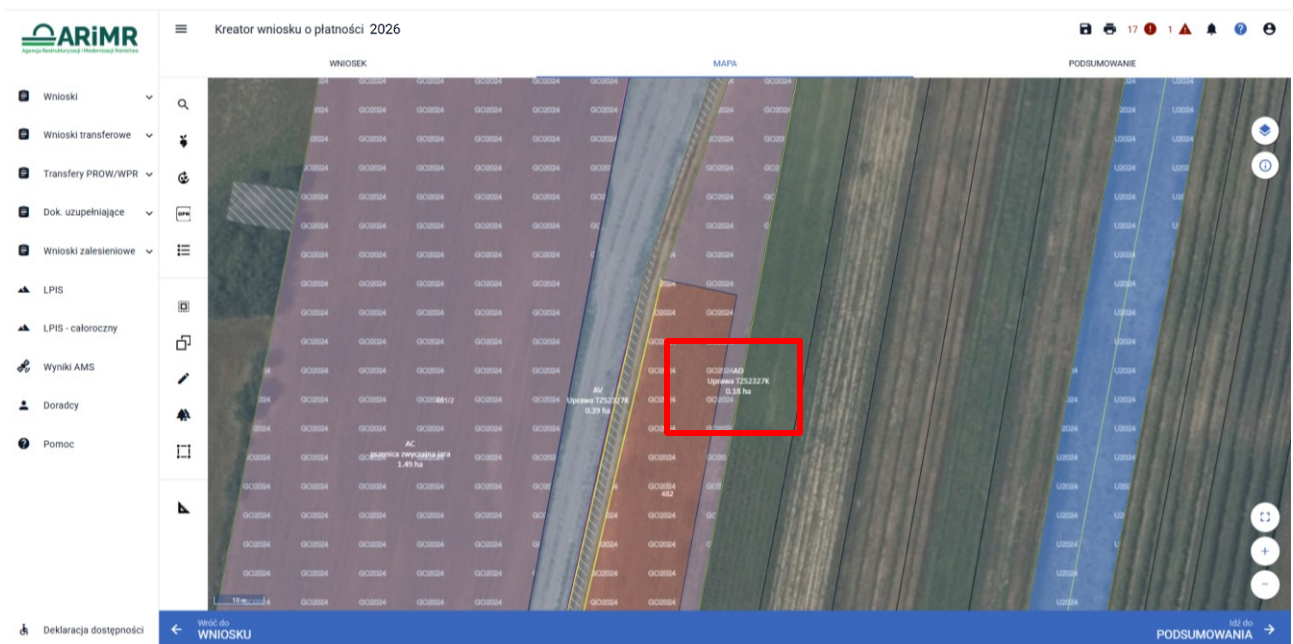
Identyczne kroki robimy w przypadku upraw TZS2327. Wybieramy „Grunty ZAL z ubiegłego roku” i zaznaczamy działkę do wyrysowania geometrii.



Zaznaczamy „Kopiuj geometrię” i wybieramy obiekt do przejęcia. Wybieramy typ uprawy TZS2327K a następnie wybieramy „Geometrię gruntu ZAL TZS1”.



Po zatwierdzeniu w oknie wyboru obiektu na MAPIE zostaje zatwierdzona uprawa z oznaczeniem uprawy TZS2327K.

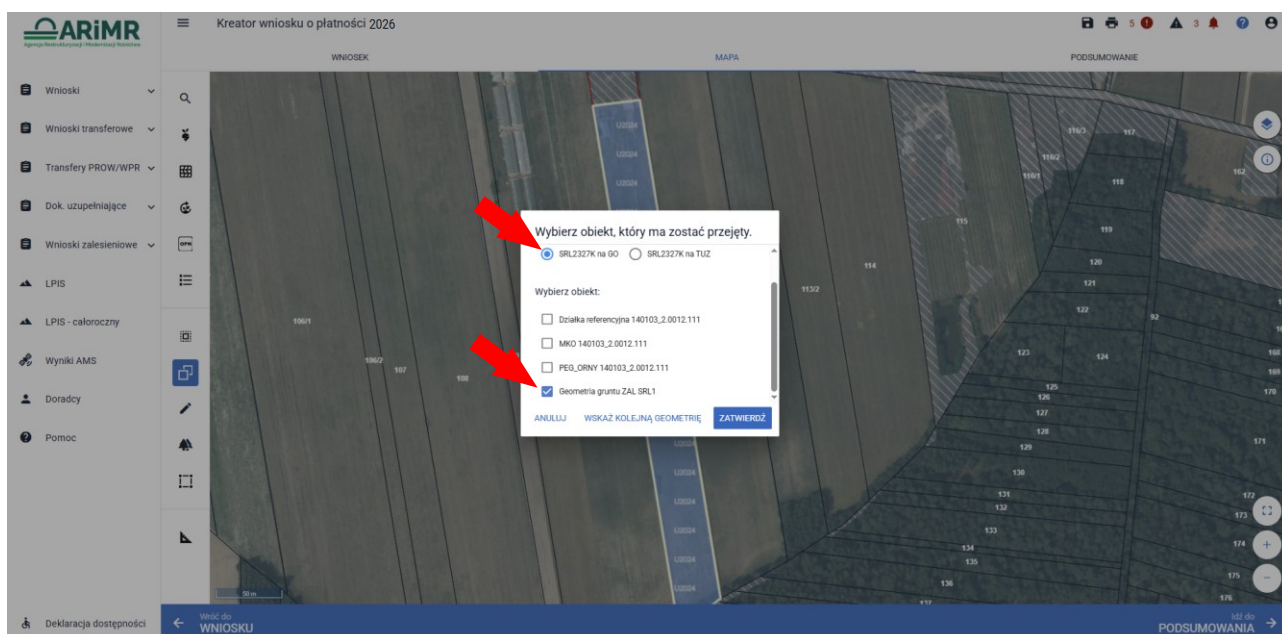


Identyczne kroki robimy w przypadku upraw SRL2327. Wybieramy „Grunty ZAL z ubiegłego roku” i zaznaczamy działkę do wyrysowania geometrii.

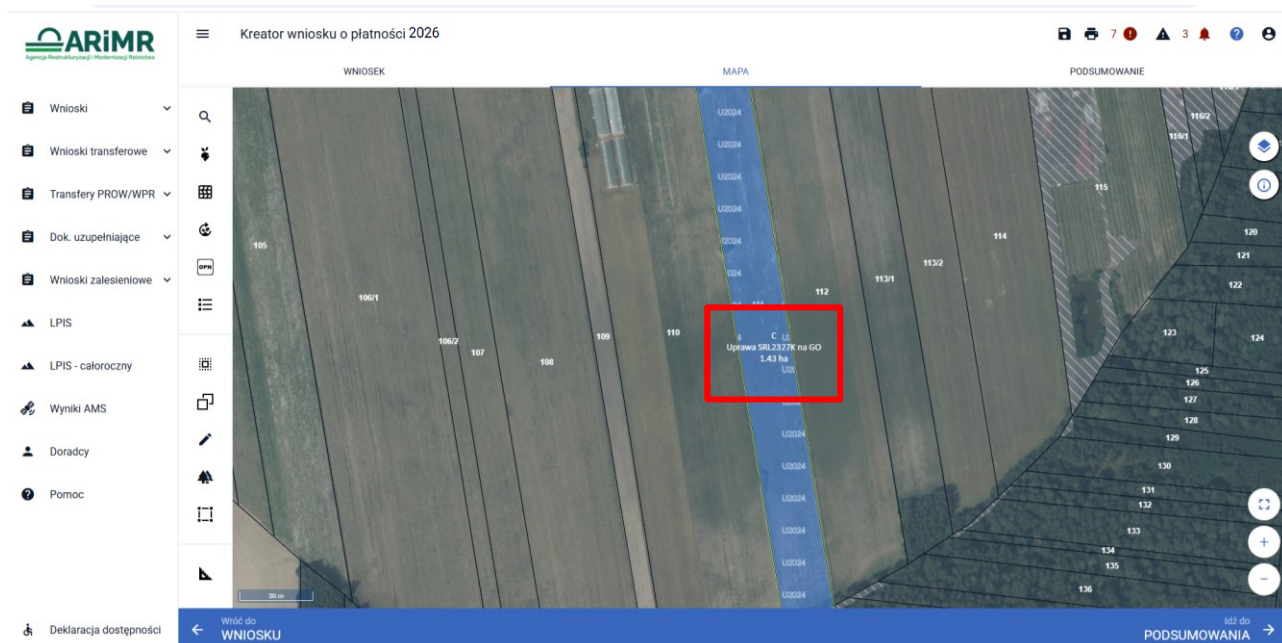
Zaznaczamy „Kopiuj geometrię” i wybieramy obiekt do przejęcia.



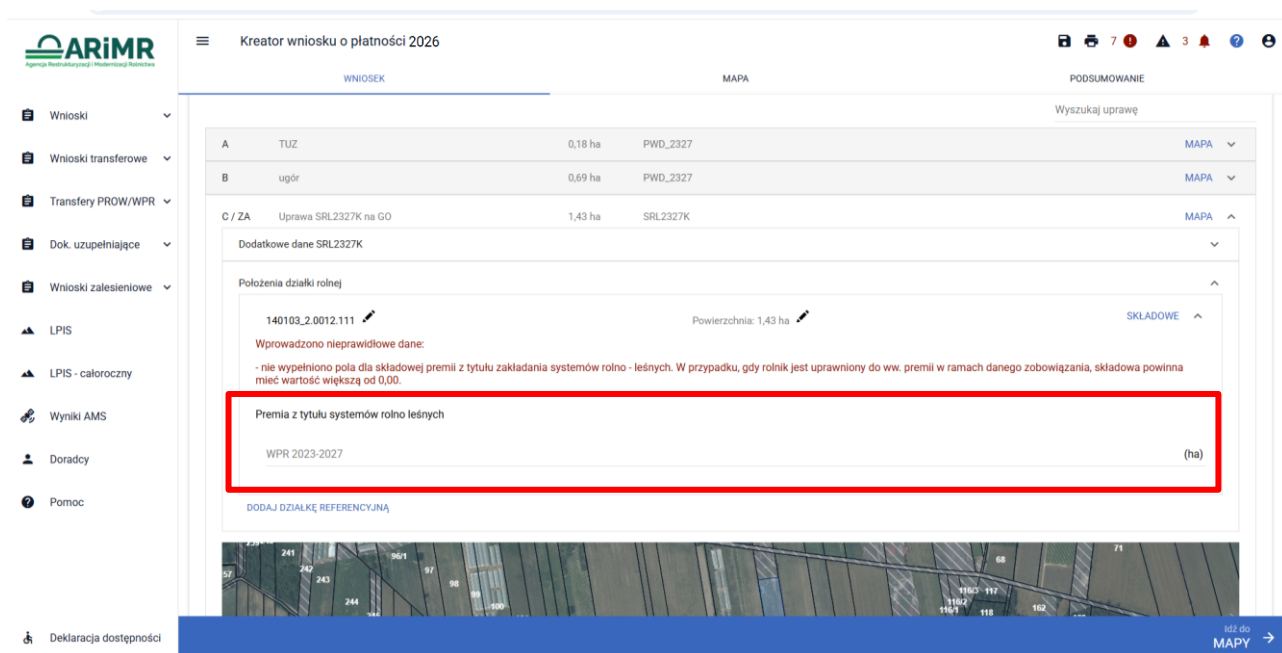
Wybieramy typ uprawy SRL2327K na TUZ lub SRL2327K na GO. Następnie wybieramy „Geometrię gruntu ZAL_SRL”.



Po zatwierdzeniu w oknie wyboru obiektu na MAPIE zostaje zatwierdzona uprawa z oznaczeniem uprawy SRL2327K na GO.



W kolejnych krokach przechodzimy do uzupełnienia powierzchni składowych, tak jak to zostało opisane we wcześniejszych rozdziałach.



W przypadku gdy wnioskodawca nie przekopiuje wszystkich geometrii z poprzedniej kampanii wyświetli się poniższy błąd:

W poprzednim roku w ramach Wniosku o przyznanie wsparcia inwestycji leśnych lub zadrzewieniowych na rok 2025 ujęto deklarację...(ilość) gruntów/działek do.... (zadrzewienia/zalesienia/systemów rolno-leśnych), a w bieżącym roku w ramach Wniosku o przyznanie płatności ilość upraw zdefiniowanych jako...(UprawaTZS2327K/UprawaZGR2327K/UprawaSRL2327K) jest mniejsza od ww. ilości gruntów. Poniższy przykład prezentuje występowanie błędu dla Uprawy TZS2327K. W celu poprawy błędy należy uzupełnić brakujące geometrie ZAL/TZS/SRL.

W przypadku gdy wnioskodawca posiada geometrie z ubiegłego roku i zaznaczył wnioskowania odpowiedniej płatności wyświetli się poniższy błąd:

W poprzednim roku w ramach Wniosku o przyznanie wsparcia inwestycji leśnych lub zadrzewieniowych na rok 2025 ujęto deklarację gruntów do..... (zadrzewienia/zalesienia/systemów rolno-leśnych), a w bieżącym roku w ramach Wniosku o przyznanie płatności nie zaznaczono wnioskowania o przyznanie...(Premii z tytułu zadrzewień WPR 2023-2027 (TZS2327K/Premii pielęgnacyjnej i premii zalesieniowej WPR 2023-2027 (ZGR2327K/Premii z tytułu systemów rolno-leśnych WPR 2023-2027 (SRL2327K)).

Poniższy przykład prezentuje występowanie błędu dla Uprawy TZS2327K. W celu poprawy błędy należy zaznaczyć odpowiednią płatność a następnie uzupełnić brakujące geometrie ZAL/TZS/SRL

12. Wysłanie wniosku do ARiMR – zapoznaj się z ważnymi deklaracjami.

Jeśli wszystkie dane są prawidłowe, na ostatnim etapie należy potwierdzić poprawność danych.

ARiMR
Agencja Restrukturyzacji i Modernizacji Rolnictwa

Kreator wniosku o płatności 2026

WNIOSEK MAPA PODSUMOWANIE

Rozbieżności

Lista rozbieżności z obsługiwanego wniosku
Brak zgłoszonych rozbieżności.

Lista rozbieżności z poprzednich wniosków

Rozwiń panel w celu pobrania rozbieżności z poprzednich wniosków.

Zgody i zobowiązania

Wyrażam zgodę na przetwarzanie przez Agencję Restrukturyzacji i Modernizacji Rolnictwa z siedzibą w Warszawie, Al. Jana Pawła II nr 70, 00-175 Warszawa (adres do korespondencji: ul. Poleczki 33, 02-822 Warszawa), jako administratora danych, moich danych osobowych podanych w zakresie szerszym, niż jest to wymagane na podstawie przepisów obowiązującego prawa, oznaczonych w formularzu wniosku o przyznanie płatności na rok 2026, jako "dane nieobowiązkowe" w celu ułatwienia i przyspieszenia kontaktu ze mną w sprawach dotyczących przyznawania płatności, z wykorzystaniem podanego przeze mnie poniżej numeru telefonu.

Wyrażam zgodę na przetwarzanie przez Agencję Restrukturyzacji i Modernizacji Rolnictwa z siedzibą w Warszawie, Al. Jana Pawła II nr 70, 00-175 Warszawa (adres do korespondencji: ul. Poleczki 33, 02-822 Warszawa), jako administratora danych, moich danych osobowych podanych w zakresie szerszym, niż jest to wymagane na podstawie przepisów obowiązującego prawa, oznaczonych w formularzu wniosku o przyznanie płatności na rok 2026, jako "dane nieobowiązkowe" w celu otrzymywania/kierowania do mnie treści informacyjnych lub promocyjnych o działaniach realizowanych przez Agencję, za pośrednictwem SMS/MMS na podany przeze mnie poniżej numer telefonu.

Numer telefonu

Oświadczam, że rezygnuję z kontynuowania wszystkich zobowiązań podjętych w ramach Działania rolno-środowiskowo-klimatycznego PROW 2014-2020

Oświadczam, że rezygnuję z kontynuowania części zobowiązań podjętych w ramach Działania rolno-środowiskowo-klimatycznego PROW 2014-2020

Wyrażone zgody nie są tożsame z wyrażeniem zgody na przetwarzanie danych osobowych rolnika w Portalu Usług Elektronicznych.

Potwierdzam poprawność danych

Wniosek do MAPY

WYŚLIJ WNIOSEK

W przypadku braku poprawy błędów, przy próbie wysłania wniosku zostanie wyświetlone okno ostrzegawcze informujące o błędach kontroli kompletności.

ARiMR
Agencja Restrukturyzacji i Modernizacji Rolnictwa

Kreator wniosku o płatności 2026

WNIOSEK MAPA PODSUMOWANIE

Rozbieżności

Lista rozbieżności z obsługiwanego wniosku
Brak zgłoszonych rozbieżności.

Lista rozbieżności z poprzednich wniosków

Rozwiń panel w celu pobrania rozbieżności z poprzednich wniosków.

Zgody i zobowiązania

Wyrażam zgodę na przetwarzanie przez Agencję Restrukturyzacji i Modernizacji Rolnictwa z siedzibą w Warszawie, Al. Jana Pawła II nr 70, 00-175 Warszawa (adres do korespondencji: ul. Poleczki 33, 02-822 Warszawa), jako administratora danych, moich danych osobowych podanych w zakresie szerszym, niż jest to wymagane na podstawie przepisów obowiązującego prawa, oznaczonych w formularzu wniosku o przyznanie płatności na rok 2026, jako "dane nieobowiązkowe" w celu ułatwienia i przyspieszenia kontaktu ze mną w sprawach dotyczących przyznawania płatności, z wykorzystaniem podanego przeze mnie poniżej numeru telefonu.

Wyrażam zgodę na przetwarzanie przez Agencję Restrukturyzacji i Modernizacji Rolnictwa z siedzibą w Warszawie, Al. Jana Pawła II nr 70, 00-175 Warszawa (adres do korespondencji: ul. Poleczki 33, 02-822 Warszawa), jako administratora danych, moich danych osobowych podanych w zakresie szerszym, niż jest to wymagane na podstawie przepisów obowiązującego prawa, oznaczonych w formularzu wniosku o przyznanie płatności na rok 2026, jako "dane nieobowiązkowe" w celu otrzymywania/kierowania do mnie treści informacyjnych lub promocyjnych o działaniach realizowanych przez Agencję, za pośrednictwem SMS/MMS na podany przeze mnie poniżej numeru telefonu.

Numer telefonu

Oświadczam, że rezygnuję z kontynuowania wszystkich zobowiązań podjętych w ramach Działania rolno-środowiskowo-klimatycznego PROW 2014-2020

Oświadczam, że rezygnuję z kontynuowania części zobowiązań podjętych w ramach Działania rolno-środowiskowo-klimatycznego PROW 2014-2020

Wyrażone zgody nie są tożsame z wyrażeniem zgody na przetwarzanie danych osobowych rolnika w Portalu Usług Elektronicznych.

Potwierdzam poprawność danych

Wniosek do MAPY

WYŚLIJ WNIOSEK

UWAGA

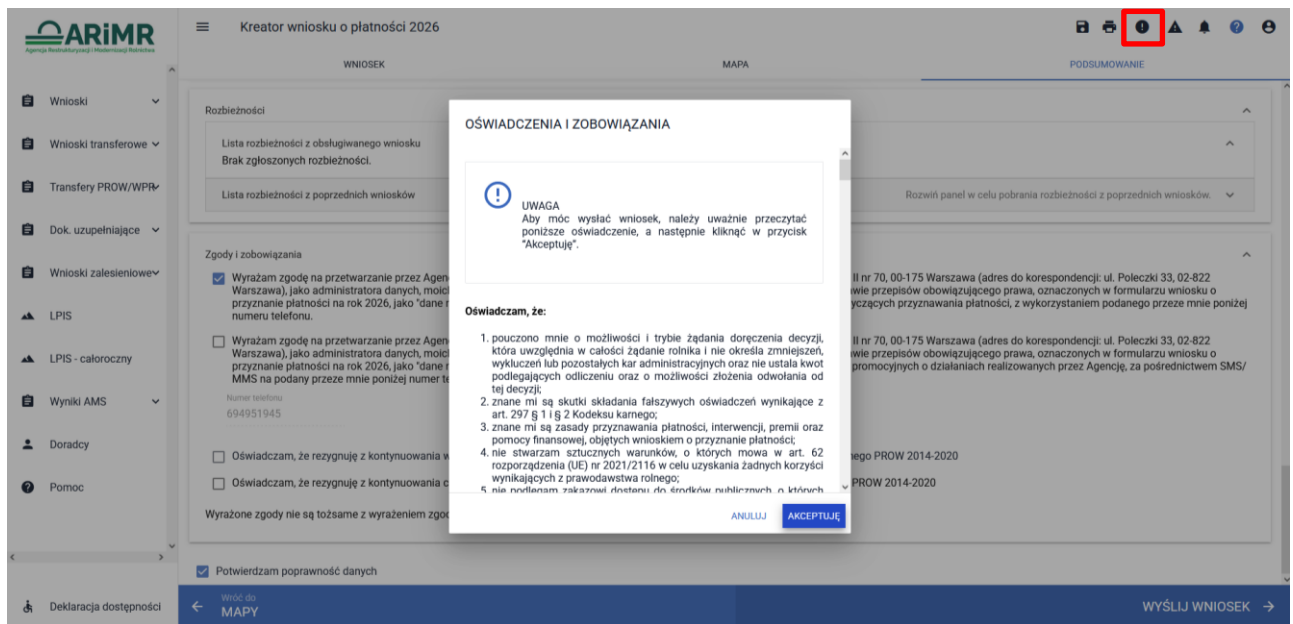
! We wniosku występują błędy kontroli kompletności (ich przegląd możliwy jest z poziomu menu górnego – ikonka Wyświetl błędy ⓘ) i/lub nieobsłużone ostrzeżenia (ich przegląd możliwy jest z poziomu menu górnego – ikonka Wyświetl ostrzeżenia ⚠).

Uwaga! Brak poprawy danych we wniosku może skutkować zmniejszeniem lub odmową przyznania płatności. Jeśli chcesz zweryfikować wprowadzone dane naciśnij ANULUJ.

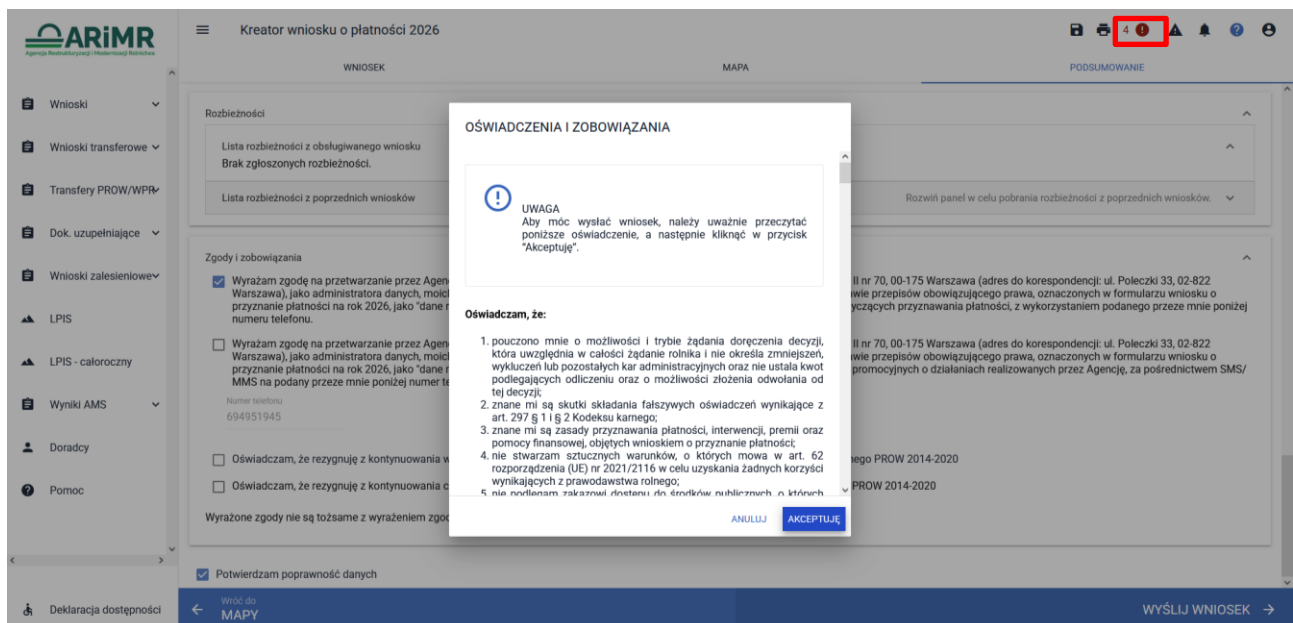
! Jeśli chcesz wysłać wniosek mimo istniejących nieprawidłowości naciśnij OK aby przejść do oświadczeń.

ANULUJ OK

Poprawienie błędów kontroli kompletności usuwa ostrzeżenia o błędach kontroli kompletności.



W sytuacji braku naprawy zgłoszonych błędów aplikacja nie blokuje możliwości przesłania do ARiMR wniosku zawierającego błędy.



Po użyciu przycisku WYŚLIJ WNIOSEK aplikacja wyświetli formularz prezentujący wszystkie OŚWIADCZENIA I ZOBOWIĄZANIA rolnika. Po zapoznaniu się z treścią formularza oraz zaznaczeniu właściwych checkboxów należy użyć przycisku „AKCEPTUJĘ” co spowoduje wysłanie wniosku do ARiMR.

OŚWIADCZENIA I ZOBOWIĄZANIA

UWAGA
Aby móc wysłać wniosek, należy uważnie przeczytać poniższe oświadczenie, a następnie kliknąć w przycisk "Akceptuję".

Oświadczam, że:

1. pouczono mnie o możliwości i trybie zgłoszenia wniosku, która uwzględnia w całości Zgłoszenie rolnika i nie określa zmniejszeń, wyłączeń lub pozostałych kar administracyjnych oraz nie ustala kwot podlegających odliczeniu oraz o możliwości złożenia oświadczenia od tej decyzji;
2. znane mi są skutki składania fałszywych oświadczeń wynikające z art. 297 § 1 i § 2 Kodeksu karnego;
3. znane mi są zasady przyznawania płatności, interwencji, premii oraz pomocy finansowej, objętych wnioskiem o przyznanie płatności;
4. nie stwarzam sztucznych warunków, o których mowa w art. 62 rozporządzenia (UE) nr 2021/2116 w celu uzyskania żadnych korzyści wynikających z prawodawstwa rolnego;
5. nie podlegam zakazowi dostępu do środków publicznych o których mowa w art. 14-2020

ANULUJ AKCEPTUJĘ

Następnie wyświetla się formularz prezentujący OŚWIADCZENIA wobec ARiMR o wypełnieniu obowiązku informacyjnego.

OŚWIADCZENIA I ZOBOWIĄZANIA

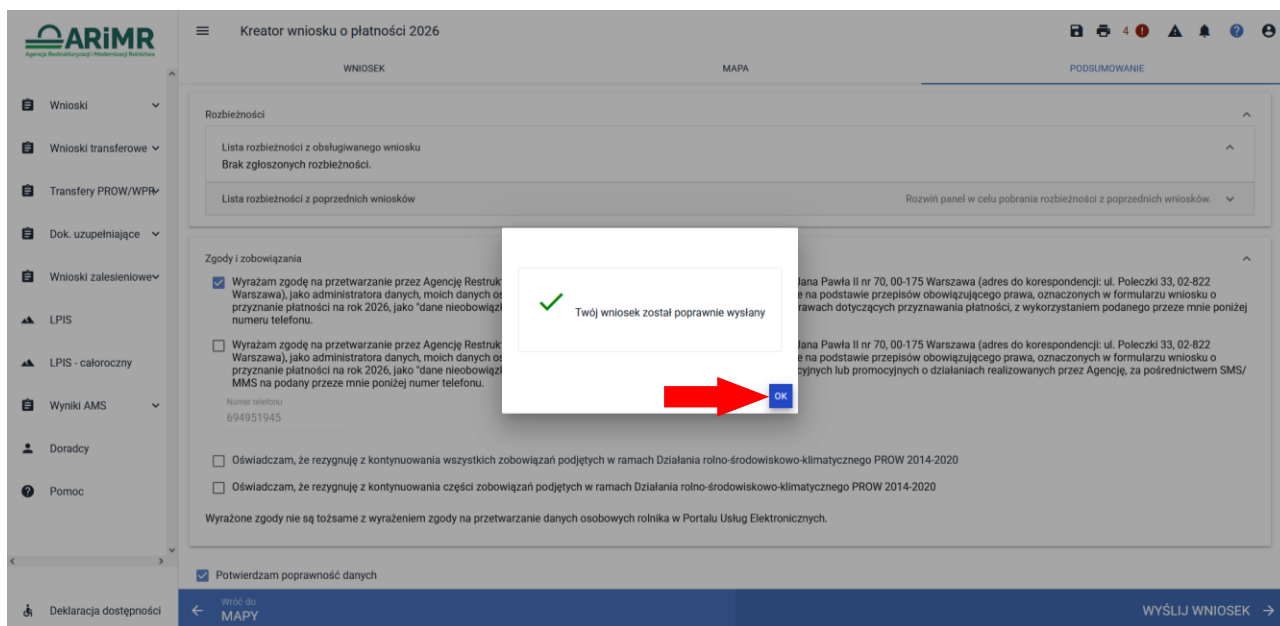
UWAGA
Aby móc wysłać wniosek, należy uważnie przeczytać poniższe oświadczenie, a następnie kliknąć w przycisk "Akceptuję".

OŚWIADCZENIE WOBEC ARiMR O WYPEŁNIENIU OBOWIĄZKU INFORMACYJNEGO WOBEC INNYCH OSÓB FIZYCZNYCH

1. Przyjmuję do wiadomości, iż ARiMR staje się Administratorem danych osobowych osób fizycznych otrzymanych ode mnie, które to dane osobowe bezpośrednio lub pośrednio zostały przeze mnie pozyskane w celu obsługi wniosku o przyznanie płatności na rok 2026.
2. Oświadczam, że dane osobowe, o których mowa w pkt 1, przetwarzam zgodnie z obowiązującymi w tym zakresie regulacjami prawnymi i jestem uprawniony do ich przekazania ARiMR oraz uczynięm zażość wszelkim obowiązkom związanym z ich przekazaniem, a w szczególności zostały poinformowane osoby, których dane przekazuję, o fakcie i celu ich przekazania.
3. Oświadczam, iż wszelkie dane osobowe, o których mowa w pkt 1

ANULUJ AKCEPTUJĘ

Po wciśnięciu przycisku Akceptuję pojawia się komunikat o poprawności wysłania wniosku.



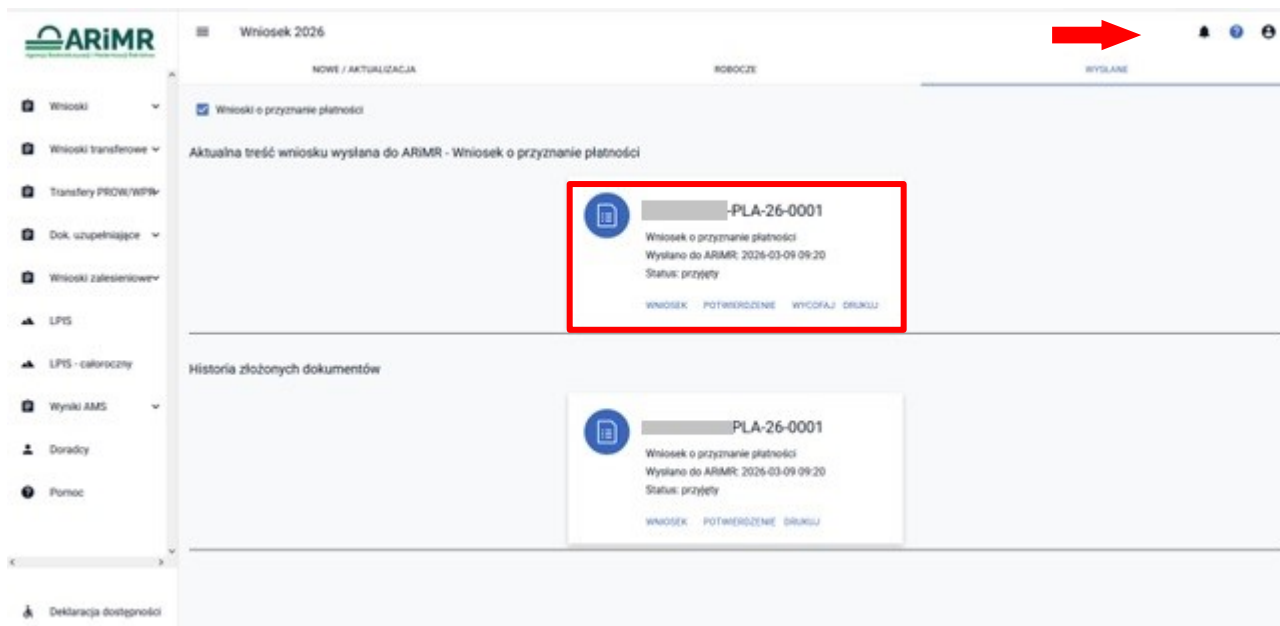
W przeglądarce wniosków na zakładce WYŚLANE znajdują się dwie sekcje wysłanych wniosków:

Aktualna treść wniosku wysłana do ARiMR - Wniosek o przyznanie płatności (ostatni wysłany wniosek do ARiMR)

Wnioski o przyznanie płatności (wszystkie złożone wnioski do ARiMR z danej kampanii)

Dane dotyczące wysłanego wniosku:

- nr wniosku
- data i godzina wysłania
- status wniosku



13. Transfery zalesieniowe – we wniosku o przyznanie płatności dla PROW 2014-2020 i WPR 2023-2027.

13.1 Przejęcie zobowiązania zalesieniowego PROW 2007-2013.

W przypadku przeniesienia własności zalesionych gruntów objętych zobowiązaniem zalesieniowym (PROW 2007-2013), albo śmierci, albo następstwa prawnego, które nastąpiło po doręczeniu rolnikowi (przekazującemu) decyzji w sprawie o przyznanie premii z tytułu zalesień (PROW 2007-2013) za poprzedni rok tj. 2025, lecz zanim rolnik (przekazujący) złożył wniosek o przyznanie tej premii w 2026 r., inny rolnik może przejąć zobowiązanie zalesieniowe składając wniosek o przyznanie płatności. W tym celu, w sekcji przejęcie zobowiązań PROW 2007-2013, należy zaznaczyć checkbox Przejęcie zobowiązania zalesieniowego (PROW 2007-2013).

The screenshot shows the ARIMR application interface for creating a payment application for 2026. The 'WNIOSEK' tab is selected, and the 'Płatności zalesieniowe' section is expanded. A red box highlights the checkbox 'Przejęcie zobowiązania zalesieniowego (PROW 2007-2013)', which is checked. A red arrow points to the 'LPIŚ - całość' label in the left sidebar.

Zaznaczamy **przejęcie zobowiązania zalesieniowego (PROW 2007-2013)** oraz płatności „Premia z tytułu zalesień PROW 2007-2013 (ZAL713/I)” jaka ma zostać przejęta.

W celu dalszego wypełnienia wniosku należy przejść na zakładkę MAPA i wyrysować geometrię Uprawy, zgodnie z rozdziałem 3 MAPA i WNIOSEK – sprawdź, popraw, narysuj. Należy także pamiętać o dodaniu wszystkich załączników, odpowiednich dla poszczególnych przypadków przejęcia zobowiązania (opisanych poniżej), wybierając za każdym razem załącznik o właściwej nazwie, zgodnie z rozdziałem 13.4 *Załączniki dotyczące przejęcia zobowiązania zalesieniowego PROW 2007-2013, PROW 2014-2020 oraz WPR 2023-2027.*

Przejęcie zobowiązań zalesieniowych PROW 2007-2013 dotyczy zalesionych gruntów objętych zobowiązaniem i będzie miało miejsce w przypadku:

- śmierci rolnika,
- rozwiązania albo przekształcenia rolnika lub wystąpienia innego zdarzenia prawnego, w wyniku których zaistniało następstwo prawne,
- przeniesienia własności zalesionych gruntów.

Spadkobierca albo następca prawny albo nowy właściciel zobowiązany jest do kontynuacji utrzymania zalesienia wykonanego na gruncie przez 15 lat od dnia uzyskania pierwszej płatności.

Śmierć rolnika

W przypadku śmierci rolnika, która nastąpiła po doręczeniu decyzji w sprawie o przyznanie premii zalesieniowej za poprzedni rok, lecz zanim rolnik ten złożył wniosek o przyznanie premii zalesieniowej za dany rok, spadkobierca rolnika składa wniosek o przyznanie premii zalesieniowej w terminie 7 miesięcy od dnia otwarcia spadku.

Premia zalesieniowa za dany rok może zostać przyznana spadkobiercy rolnika, jeżeli spadkobierca ten złożył wniosek, w terminie 15 marca – 15 maja 2026 roku lub w terminie okresu sankcyjnego do 9 czerwca 2026 r. Jeżeli spadkobierca rolnika złożył wniosek, przed upływem terminu 7 miesięcy od dnia otwarcia spadku, lecz w terminie innym niż ww., nie przyznaje się premii zalesieniowej za dany rok, a spadkobierca rolnika jest uprawniony do ubiegania się o przyznanie premii zalesieniowej za następne lata.

Następstwo prawne

W przypadku rozwiązania albo przekształcenia rolnika lub wystąpienia innego zdarzenia prawnego, w wyniku których zaistniało następstwo prawne, z wyłączeniem śmierci rolnika, która nastąpiła po doręczeniu decyzji w sprawie o przyznanie premii zalesieniowej za poprzedni rok, lecz zanim rolnik ten złożył wniosek o przyznanie premii zalesieniowej za dany rok, następca prawny rolnika składa wniosek o przyznanie premii zalesieniowej w terminie 7 miesięcy od dnia wystąpienia zdarzenia prawnego, w wyniku którego zaistniało następstwo prawne.

Premia zalesieniowa za dany rok może zostać przyznana następcy prawnemu rolnika, jeżeli następca ten złożył wniosek, w terminie 15 marca – 15 maja 2026 roku lub po terminie okresu sankcyjnego do 9 czerwca 2026 r.

Jeżeli następca prawny rolnika złożył wniosek, przed upływem terminu 7 miesięcy od dnia wystąpienia zdarzenia prawnego, w wyniku którego zaistniało następstwo prawne, lecz w terminie innym niż ww., nie przyznaje się premii zalesieniowej za dany rok, a następca prawny rolnika jest uprawniony do ubiegania się o przyznanie odpowiednio premii zalesieniowej za następne lata.

Przeniesienie własności gruntów

W przypadku przeniesienia własności gruntów objętych zobowiązaniem podjętym przez rolnika, które nastąpiło po doręczeniu decyzji w sprawie o przyznanie premii zalesieniowej za poprzedni rok, lecz zanim rolnik ten złożył wniosek o przyznanie premii zalesieniowej za dany rok, nowy właściciel tych gruntów składa wniosek o przyznanie odpowiednio premii zalesieniowej w terminie 7 miesięcy od dnia przeniesienia własności tych gruntów.

Premia zalesieniowa za dany rok może zostać przyznana nowemu właścicielowi gruntów, jeżeli właściciel ten złożył wniosek, w 15 marca – 15 maja 2026 roku lub po terminie okresu sankcyjnego do 9 czerwca 2026 r.

Jeżeli nowy właściciel tych gruntów złożył wniosek, przed upływem terminu 7 miesięcy od dnia przeniesienia, w wyniku umowy sprzedaży lub innej umowy, własności gruntów objętych zobowiązaniem, lecz w terminie innym niż ww., nie przyznaje się premii zalesieniowej za dany rok, a nowy właściciel jest uprawniony do ubiegania się o przyznanie premii zalesieniowej za następne lata.

13.2 Przejęcie zobowiązania zalesieniowego PROW 2014-2020.

W przypadku przeniesienia własności zalesionych gruntów objętych zobowiązaniem zalesieniowym (PROW 14/20), albo śmierci albo następstwa prawnego, które nastąpiło po doręczeniu rolnikowi (przekazującemu) decyzji w sprawie o przyznanie premii pielęgnacyjnej i premii zalesieniowej (PROW 2014-2020) za poprzedni rok tj. 2025, lecz zanim rolnik (przekazujący) złożył wniosek o przyznanie tych premii w 2026 r., inny rolnik może przejąć zobowiązanie zalesieniowe składając wniosek o przyznanie płatności. W tym celu, w sekcji przejęcie zobowiązań PROW 2014-2020, należy zaznaczyć checkbox Przejęcie zobowiązania zalesieniowego.

The screenshot shows the ARIMR application interface for creating a 2026 payment application. The 'WNIOSEK' tab is selected, and the 'Płatności zalesieniowe' section is expanded. A red box highlights the 'Przejęcie zobowiązań PROW 2014-2020' option, which is checked. A red arrow points to the 'LPIS' section in the left sidebar.

Zaznaczamy **przejęcie zobowiązania zalesieniowego (PROW 2014-2020)** oraz płatność jaką ma przejąć.

W celu dalszej obsługi wniosku należy przejść na zakładkę MAPA i wyrysować geometrię Uprawy, zgodnie z rozdziałem 3 MAPA i WNIOSEK – sprawdź, popraw, narysuj. Należy także pamiętać o dodaniu wszystkich załączników, odpowiednich dla poszczególnych przypadków przejęcia zobowiązania (opisanych poniżej), wybierając za każdym razem załącznik o właściwej nazwie, zgodnie z rozdziałem 13.34 Załączniki dotyczące przejęcia zobowiązania zalesieniowego PROW 2007-2013, PROW 2014-2020 oraz WPR 2023-2027.

Przejęcie zobowiązań zalesieniowych PROW 2014-2020 dotyczy zalesionych gruntów objętych zobowiązaniem do pielęgnacji oraz utrzymania i będzie miało miejsce w przypadku:

- śmierci rolnika,
- rozwiązania albo przekształcenia rolnika lub wystąpienia innego zdarzenia prawnego, w wyniku których zaistniało następstwo prawne,
- przeniesienie własności zalesionych gruntów.

Spadkobierca albo następca prawny albo nowy właściciel zobowiązany jest do kontynuacji pielęgnacji zalesienia wykonanego na gruncie lub zalesienia występującego na gruncie wskutek sukcesji naturalnej zgodnie z wymogami planu zalesienia, przez 5 lat od dnia złożenia wniosku o przyznanie pierwszej premii pielęgnacyjnej oraz utrzymania zalesienia wykonanego na gruncie przez 12 lat od dnia złożenia wniosku o przyznanie pierwszej premii zalesieniowej.

Śmierć rolnika

W przypadku śmierci rolnika, która nastąpiła po doręczeniu decyzji w sprawie o przyznanie premii pielęgnacyjnej lub premii zalesieniowej za poprzedni rok, lecz zanim rolnik ten złożył wniosek o przyznanie premii pielęgnacyjnej lub premii zalesieniowej za dany rok, spadkobierca rolnika składa wniosek o przyznanie odpowiednio premii pielęgnacyjnej lub premii zalesieniowej w terminie 7 miesięcy od dnia otwarcia spadku.

Premia pielęgnacyjna i premia zalesieniowa za dany rok mogą zostać przyznane spadkobiercy rolnika, jeżeli spadkobierca ten złożył wniosek, w terminie 15 marca – 15 maja 2026 roku lub w terminie okresu sankcyjnego do 9 czerwca 2026 r.

Jeżeli spadkobierca rolnika złożył wniosek, przed upływem terminu 7 miesięcy od dnia otwarcia spadku, lecz w terminie innym niż ww., nie przyznaje się premii pielęgnacyjnej i premii zalesieniowej za dany rok, a spadkobierca rolnika jest uprawniony do ubiegania się o przyznanie odpowiednio premii pielęgnacyjnej lub premii zalesieniowej za następane lata.

Następstwo prawne

W przypadku rozwiązania albo przekształcenia rolnika lub wystąpienia innego zdarzenia prawnego, w wyniku których zaistniało następstwo prawne, z wyłączeniem śmierci rolnika, która nastąpiła po doręczeniu decyzji w sprawie o przyznanie premii pielęgnacyjnej lub premii zalesieniowej za poprzedni rok, lecz zanim

rolnik ten złożył wniosek o przyznanie premii pielęgnacyjnej lub premii zalesieniowej za dany rok, następcą prawnym rolnika składa wniosek o przyznanie odpowiednio premii pielęgnacyjnej lub premii zalesieniowej w terminie 7 miesięcy od dnia wystąpienia zdarzenia prawnego, w wyniku którego zaistniało następstwo prawne.

Premia pielęgnacyjna i premia zalesieniowa za dany rok mogą zostać przyznane następcy prawnemu rolnika, jeżeli następca ten złożył wniosek, w terminie 15 marca – 15 maja 2026 roku lub po terminie okresu sankcyjnego do 9 czerwca 2026 r.

Jeżeli następca prawny rolnika złożył wniosek, przed upływem terminu 7 miesięcy od dnia wystąpienia zdarzenia prawnego, w wyniku którego zaistniało następstwo prawne, lecz w terminie innym niż ww., nie przyznaje się premii pielęgnacyjnej i premii zalesieniowej za dany rok, a następca prawny rolnika jest uprawniony do ubiegania się o przyznanie odpowiednio premii pielęgnacyjnej lub premii zalesieniowej za następne lata.

Przeniesienie własności gruntów

W przypadku przeniesienia własności gruntów objętych zobowiązaniem podjętym przez rolnika, które nastąpiło po doręczeniu decyzji w sprawie o przyznanie premii pielęgnacyjnej lub premii zalesieniowej za poprzedni rok, lecz zanim rolnik ten złożył wniosek o przyznanie premii pielęgnacyjnej lub premii zalesieniowej za dany rok, nowy właściciel tych gruntów składa wniosek o przyznanie odpowiednio premii pielęgnacyjnej lub premii zalesieniowej w terminie 7 miesięcy od dnia przeniesienia własności tych gruntów.

Premia pielęgnacyjna i premia zalesieniowa za dany rok mogą zostać przyznane nowemu właścicielowi gruntów, jeżeli właściciel ten złożył wniosek, w 15 marca – 15 maja 2026 roku lub po terminie okresu sankcyjnego do 9 czerwca 2026 r.

Jeżeli nowy właściciel tych gruntów złożył wniosek, przed upływem terminu 7 miesięcy od dnia przeniesienia, w wyniku umowy sprzedaży lub innej umowy, własności gruntów objętych zobowiązaniem, lecz w terminie innym niż ww., nie przyznaje się premii pielęgnacyjnej i premii zalesieniowej za dany rok, a nowy właściciel jest uprawniony do ubiegania się o przyznanie odpowiednio premii pielęgnacyjnej lub premii zalesieniowej za następne lata.

13.3 Przejęcie premii z tytułu zalesień/zadrzewień/systemów rolno-leśnych (WPR 2023-2027).

The screenshot displays the 'Kreator wniosku o płatności 2026' interface. The main content area is titled 'WNIOSEK' and lists various payment options. The option 'Przejęcie premii z tytułu zalesień / zadrzewień / systemów rolno-leśnych (WPR 2023-2027)' is selected and highlighted with a red box. Other options include 'Przejęcie zobowiązań WPR 2023-2027' and 'Przejęcie zobowiązań ekologicznego (RE2327)'. The left sidebar shows navigation options like 'Wnioski', 'Wnioski transferowe', 'Transfery PROW/WPR', 'Dok. uzupełniające', 'Wnioski zalesieniowe', 'LPRS', 'Wyniki AMS', and 'Deklaracja dostępności'. The bottom right corner has a 'PODSUMOWANIE' button.

Przejęcie zobowiązań WPR 2023-2027 w kampanii 2026 dotyczyć będzie płatności w zakresie deklaracji premii z tytułu zalesień / zadrzewień / systemów rolno-leśnych.

W przypadku przeniesienia własności zalesionych gruntów objętych zobowiązaniem WPR 2023-2027 dotyczącym premii z tytułu zalesień/zadrzewień/systemów rolno-leśnych (WPR 23/27), albo śmierci albo następstwa prawnego, które nastąpiło po doręczeniu rolnikowi (przekazującemu) decyzji w sprawie o przyznanie ww. premii za poprzedni rok tj. 2025, lecz zanim rolnik (przekazujący) złożył wniosek o przyznanie tych premii w 2026 r., inny rolnik może przejąć zobowiązanie zalesieniowe składając wniosek o przyznanie płatności.

Zaznaczamy **zobowiązania WPR 2023-2027 (Przejęcie premii z tytułu zalesień / zadrzewień / systemów rolno-leśnych)** oraz płatności jaką chcą przejąć.

ARIMR
Agencja Restrukturyzacji i Modernizacji Rolnictwa

Kreator wniosku o płatności 2026

WNIOSEK MAPA PODSUMOWANIE

Wsparcie dochodów związane z produkcją do owiec
 Wsparcie dochodów związane z produkcją do kóz

Płatności rolno-środowiskowe

Płatności rolno-środowiskowo-klimatycznej – kontynuacja zobowiązań podjętych w ramach PROW 2014-2020 – od kampanii 2026 ZRSK2327 (PRSK1420)
 Płatności rolno-środowiskowo-klimatycznych - zobowiązania w ramach WPR 2023-2027 (ZRSK2327)
 Płatność ekologiczna – zobowiązania w ramach WPR 2023-2027 (RE2327)

Płatności zalesieniowe

Premia z tytułu zalesień PROW 2007-2013 (ZAL713/I)
 Premia z tytułu zalesień PROW 2014-2020 (ZAL1420)
 Premia z tytułu zadrzewień (PROW 2014-2020) (ZS1420K)
 Pierwsza premia pielęgnacyjna i zalesieniowa do gruntów z sukcesją naturalną (WPR 2023-2027) (ZGR2327SNK)
 Premia pielęgnacyjna i zalesieniowa (WPR 2023-2027) (ZGR2327K)
 Premia z tytułu zadrzewień (WPR 2023-2027) (ZS2327K)
 Premia pielęgnacyjna i zalesieniowa do gruntów z sukcesją naturalną (WPR 2023-2027) (ZGR2327SNK)

Przejęcie zobowiązań PROW 2007-2013

Idź do MAPY

Następnie należy przejść na zakładkę MAPA i wyrysować geometrię Uprawy, zgodnie z rozdziałem 3 niniejszej instrukcji w odniesieniu do dalszej obsługi. Należy także pamiętać o dodaniu wszystkich załączników, odpowiednich dla poszczególnych przypadków przejęcia zobowiązania (opisanych poniżej), wybierając właściwy załącznik, zgodnie z rozdziałem 13.4 *Załączniki dotyczące przejęcia zobowiązania zalesieniowego PROW 2007-2013, PROW 2014-2020 oraz WPR 2023-2027.*

Przejęcie premii z tytułu zalesień, zadrzewień lub systemów rolno-leśnych WPR 2023-2027 dotyczy gruntów zalesionych/zadrzewionych/z systemem rolno-leśnym objętych zobowiązaniem do pielęgnacji oraz utrzymania tej uprawy i będzie miało miejsce w przypadku:

- śmierci rolnika,
- rozwiązania albo przekształcenia rolnika lub wystąpienia innego zdarzenia prawnego, w wyniku których zaistniało następstwo prawne,
- przeniesienia własności gruntów.

Przeniesienie własności gruntów

W przypadku przeniesienia własności gruntów objętych zobowiązaniem podjętym przez rolnika, które nastąpiło po doręczeniu decyzji w sprawie o przyznanie premii za poprzedni rok, lecz zanim rolnik ten złożył wniosek o przyznanie tych premii za dany rok, nowy właściciel tych gruntów składa wniosek o przyznanie premii z tytułu zadrzewień (PROW 2014-2020) lub premii pielęgnacyjnej i zalesieniowej do gruntów z sukcesją naturalną (WPR 2023-2027) (**ZGR2327SNK**), premii z tytułu zadrzewień (WPR 2023-2027) (**TZ2327K**), premii z tytułu systemów rolno-leśnych (WPR 2023-2027) (**SRL2327K**), premii pielęgnacyjnej i zalesieniowej (WPR 2023-2027) (**ZGR2327K**) w terminie 7 miesięcy od dnia przeniesienia własności tych gruntów.

Następstwo prawne

W przypadku rozwiązania albo przekształcenia rolnika lub wystąpienia innego zdarzenia prawnego, w wyniku których zaistniało **następstwo prawne**, z wyłączeniem śmierci rolnika, która nastąpiła po doręczeniu decyzji w sprawie o przyznanie premii za poprzedni rok, lecz zanim rolnik ten złożył wniosek o przyznanie

tych premii za dany rok, następca prawny rolnika składa wniosek o przyznanie premii z tytułu zadrzewień (PROW 2014-2020) lub premii pielęgnacyjnej i zalesieniowej do gruntów z sukcesją naturalną (WPR 2023-2027) (**ZGR2327SNK**), premii z tytułu zadrzewień (WPR 2023-2027) (**TZ2327K**), premii z tytułu systemów rolno-leśnych (WPR 2023-2027) (**SRL2327K**), premii pielęgnacyjnej i zalesieniowej (WPR 2023-2027) (ZGR2327K) w terminie 7 miesięcy od dnia wystąpienia zdarzenia prawnego, w wyniku którego zaistniało następstwo prawne.

Śmierć rolnika

W przypadku śmierci rolnika, która nastąpiła po doręczeniu decyzji w sprawie o przyznanie premii za poprzedni rok, lecz zanim rolnik ten złożył wniosek o przyznanie premii z tytułu zadrzewień (PROW 2014-2020) lub premii pielęgnacyjnej i zalesieniowej do gruntów z sukcesją naturalną (WPR 2023-2027) (**ZGR2327SNK**), premii z tytułu zadrzewień (WPR 2023-2027) (**TZ2327K**), premii z tytułu systemów rolno-leśnych (WPR 2023-2027) (**SRL2327K**), premii pielęgnacyjnej i zalesieniowej (WPR 2023-2027) (**ZGR2327K**) za dany rok, spadkobierca rolnika składa wniosek o przyznanie ww. premii w terminie 7 miesięcy od dnia otwarcia spadku.

Premie te za dany rok mogą zostać przyznane spadkobiercy albo następcy prawnemu albo nowemu właścicielowi, jeżeli spadkobierca ten albo następca prawny albo nowy właściciel złożył wniosek za dany rok, w terminie 15 marca – 15 maja roku 2026, oraz z uwzględnieniem sankcji po terminie w okresie sankcyjnym do 9 czerwca 2026 r., lecz nie później niż w terminie 7 miesięcy od dnia otwarcia spadku/wystąpienia zdarzenia prawnego/przeniesienia.

Jeżeli spadkobierca/następca prawny/przejmujący złożył wniosek, przed upływem terminu 7 miesięcy od dnia otwarcia spadku/wystąpienia zdarzenia prawnego/przeniesienia, lecz w terminie innym niż w terminie 15 marca – 15 maja roku 2026, oraz z uwzględnieniem sankcji po terminie w okresie sankcyjnym do 9 czerwca 2026 r., nie przyznaje się premii za dany rok, a spadkobierca/następca prawny/przejmujący jest uprawniony do ubiegania się o przyznanie odpowiednio premii za następne lata.

13.4 Załączniki dotyczące przejęcia zobowiązania zalesieniowego PROW 2007-2013, PROW 2014-2020 oraz WPR 2023-2027.

W przypadku przejęcia zobowiązań zalesieniowych do wniosku o przyznanie płatności należy dołączyć odpowiednie załączniki. Poniżej zostały wymienione załączniki jakie są dostępne, w zależności od tego czy jest to przejęcie zobowiązań zalesieniowych PROW 2007-2013, PROW 2014-2020 czy też przejęcie premii z tytułu zalesień/zadrzewień/systemów rolno-leśnych WPR 2023-2027.

Dla zobowiązania zalesieniowego PROW 2007-2013

Z0073 - Oświadczenie obejmujące zobowiązanie do kontynuowania realizacji zobowiązania zalesieniowego

Z0075 - Oświadczenie pozostałych spadkobierców o wyrażeniu zgody na wstąpienie spadkobiercy na miejsce zmarłego rolnika i przyznanie mu premii pielęgnacyjnej lub premii zalesieniowej

Z0076 - Dokument potwierdzający zaistnienie następstwa prawnego lub kopia tego dokumentu potwierdzona albo poświadczona za zgodność z oryginałem

Z0335 - Umowa sprzedaży lub inna umowa, w wyniku której została przeniesiona własność gruntów objętych zobowiązaniem, podjętym przez rolnika albo kopia tej umowy potwierdzona albo poświadczona za zgodność z oryginałem

Z0337 - Odpis prawomocnego postanowienia sądu o stwierdzeniu nabycia spadku albo Odpis prawomocnego postanowienia sądu o stwierdzeniu nabycia przedmiotu windykacyjnego albo Oświadczenie spadkobiercy rolnika o złożeniu wniosku o stwierdzenie nabycia spadku albo Wypis albo Odpis aktu poświadczenia dziedziczenia sporządzony przez notariusza

Z0339 - Odpis skrócony aktu zgonu rolnika

Z0418 - Deklaracja Ksiąg Wieczystych dla działek referencyjnych, na których położony jest przejmowany grunt

Dla zobowiązania zalesieniowego PROW 2014-2020

Z0073 - Oświadczenie obejmujące zobowiązanie do kontynuowania realizacji zobowiązania zalesieniowego

Z0075 - Oświadczenie pozostałych spadkobierców o wyrażeniu zgody na wstąpienie spadkobiercy na miejsce zmarłego rolnika i przyznanie mu premii pielęgnacyjnej lub premii zalesieniowej
Z0076 - Dokument potwierdzający zaistnienie następstwa prawnego lub kopia tego dokumentu potwierdzona albo poświadczona za zgodność z oryginałem
Z0335 - Umowa sprzedaży lub inna umowa, w wyniku której została przeniesiona własność gruntów objętych zobowiązaniem, podjętym przez rolnika albo kopia tej umowy potwierdzona albo poświadczona za zgodność z oryginałem
Z0337 - Odpis prawomocnego postanowienia sądu o stwierdzeniu nabycia spadku albo Odpis prawomocnego postanowienia sądu o stwierdzeniu nabycia przedmiotu windykacyjnego albo Oświadczenie spadkobiercy rolnika o złożeniu wniosku o stwierdzenie nabycia spadku albo Wypis albo Odpis aktu poświadczenia dziedziczenia sporządzony przez notariusza
Z0339 - Odpis skrócony aktu zgonu rolnika
Z0418 - Deklaracja Ksiąg Wieczystych dla działek referencyjnych, na których położony jest przejmowany grunt

Dla zobowiązania WPR 2023-2027

Z0076 - Dokument potwierdzający zaistnienie następstwa prawnego lub kopia tego dokumentu potwierdzona albo poświadczona za zgodność z oryginałem
Z0335 - Umowa sprzedaży lub inna umowa, w wyniku której została przeniesiona własność gruntów objętych zobowiązaniem, podjętym przez rolnika albo kopia tej umowy potwierdzona albo poświadczona za zgodność z oryginałem, jeżeli nie został złożony załącznik Z0418
Z0337 - Odpis prawomocnego postanowienia sądu o stwierdzeniu nabycia spadku albo Odpis prawomocnego postanowienia sądu o stwierdzeniu nabycia przedmiotu windykacyjnego albo Oświadczenie spadkobiercy rolnika o złożeniu wniosku o stwierdzenie nabycia spadku albo Wypis albo Odpis aktu poświadczenia dziedziczenia sporządzony przez notariusza
Z0338 - Oświadczenie pozostałych spadkobierców o wyrażeniu zgody na wstąpienie spadkobiercy na miejsce zmarłego podmiotu ubiegającego się o przyznanie pomocy w ramach interwencji leśnych lub zadrzewieniowych WPR 2023-2027
Z0339 - Odpis skrócony aktu zgonu rolnika
Z0370 - Oświadczenie o kontynuacji zobowiązań w ramach interwencji leśnych lub zadrzewieniowych WPR 2023-2027
Z0418 - Deklaracja Ksiąg Wieczystych dla działek referencyjnych, na których położony jest przejmowany grunt

Alternatywnie zamiast załącznika Z0335 można dołączyć do wniosku załącznik Z0418. Ten ostatni powinien zawierać numer księgi wieczystej założonej dla działki ewidencyjnej, na której położone są przejmowane grunty. Może to być np. skan kartki z podanym numer KW lub skan Wypisu z Ksiąg Wieczystych, na którym będzie widoczny nr księgi wieczystej.

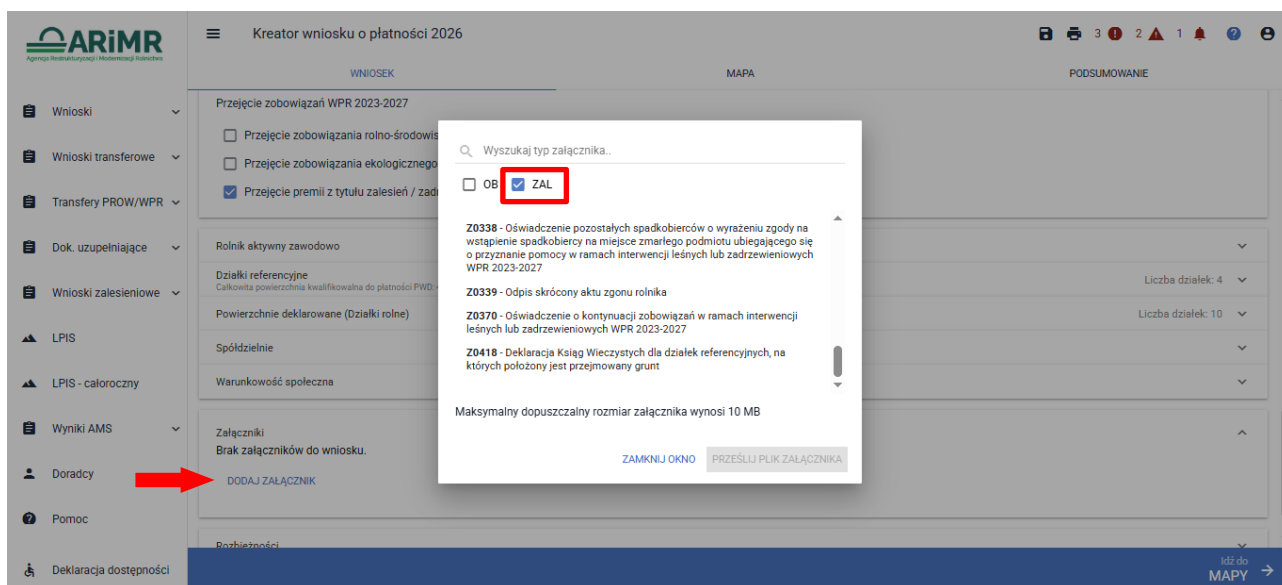
Numer księgi wieczystej będzie wykorzystywany do potwierdzenia prawa własności do przejmowanego gruntu. Weryfikacja będzie wykonywana z wykorzystaniem portalu Elektronicznych Ksiąg Wieczystych. Dlatego proszę o zwrócenie uwagi, na właściwy format podawanego numeru KW.

Nr księgi wieczystej powinien zawierać 13 znaków i należy go podać w formacie XXXX/XXXXXXXX/X, gdzie: XXXX - cztery pierwsze znaki oznaczają kod wydziału Sądu Rejonowego prowadzącego daną księgę, XXXXXXXX - kolejne osiem cyfr, to numer nadawany w danym sądzie, X - ostatnia cyfra jest liczbą losową.

Pomiędzy poszczególnymi sekcjami oznaczenia KW należy dodać ukośniki.

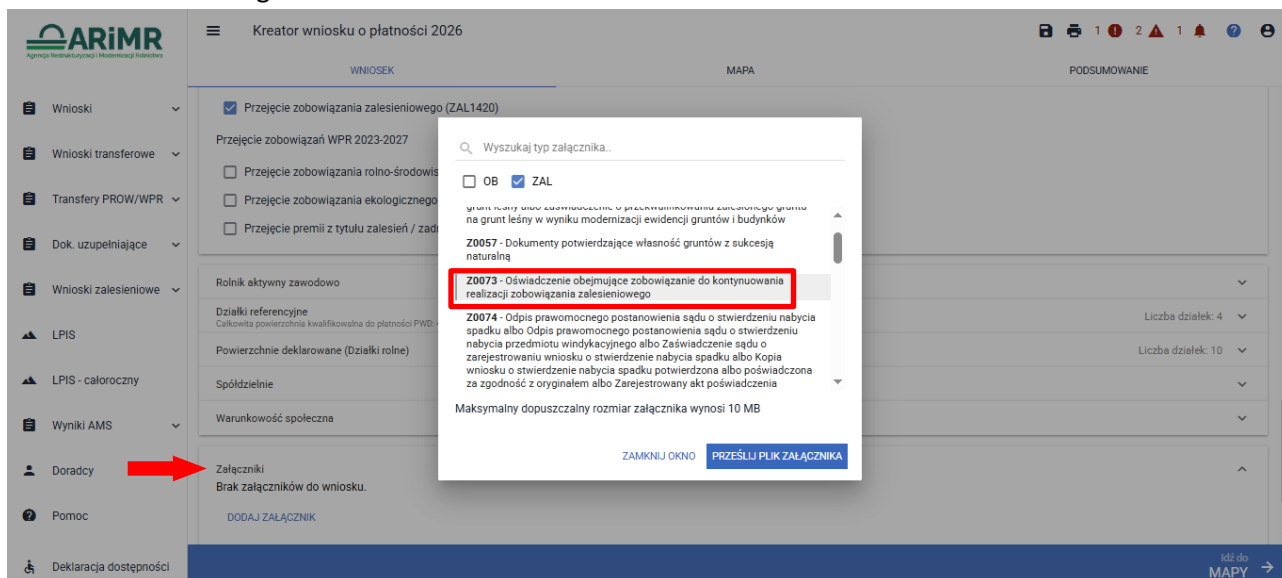
Istnieje także możliwość dodania dokumentu, niewymienionego w tym rozdziale. W tym celu należy wybrać Z0031 - Załącznik niemerytoryczny.

Żeby dołączyć załącznik do wniosku, należy w zakładce Wnioski, przejść do sekcji załączniki. Po użyciu przycisku DODAJ ZAŁĄCZNIK, pojawi się okno wyszukiwania, w którym należy zaznaczyć opcję ZAL (płatności zalesieniowe). Wyświetlą się wówczas załączniki dotyczące tylko płatności zalesieniowych, co ułatwi wyszukiwanie właściwego załącznika. Maksymalny dopuszczalny rozmiar załącznika wynosi 10 MB.



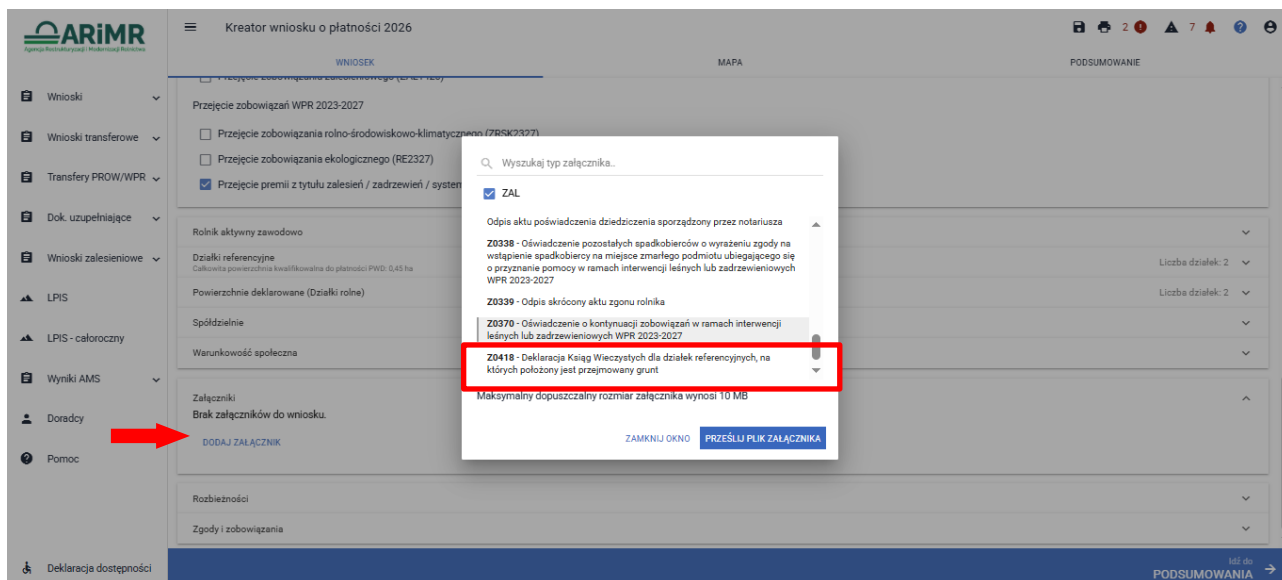
W przypadku śmierci lub przejęcia lub następstwa prawnego do wniosku należy dołączyć: PROW 2007-2013, PROW 2014-2020

- Z0073 - oświadczenie, obejmujące zobowiązanie do kontynuowania realizacji zobowiązania zalesieniowego



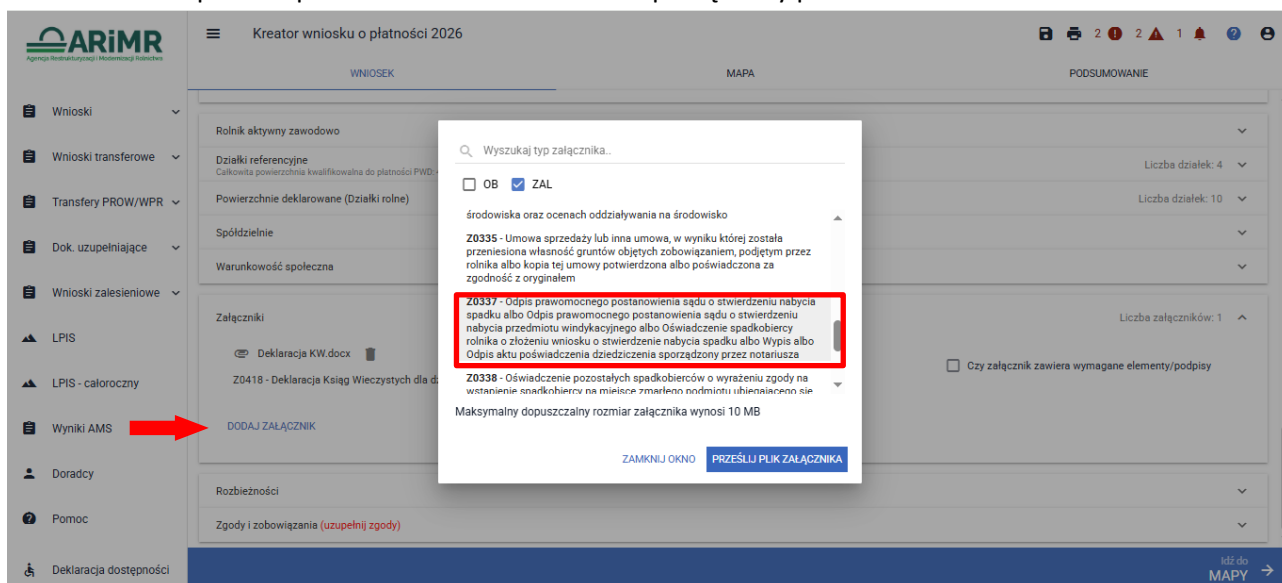
WPR 2023-2027

- Z0370 - Oświadczenie o kontynuacji zobowiązań w ramach interwencji leśnych lub zadrzewieniowych WPR 2023-2027



W przypadku śmierci do wniosku należy dołączyć:

- Z0337 - Odpis prawomocnego postanowienia sądu o stwierdzeniu nabycia spadku albo Odpis prawomocnego postanowienia sądu o stwierdzeniu nabycia przedmiotu windykacyjnego albo Oświadczenie spadkobiercy rolnika o złożeniu wniosku o stwierdzenie nabycia spadku albo Wypis albo Odpis aktu poświadczenia dziedziczenia sporządzony przez notariusza



W przypadku gdy zostało złożone oświadczenie o złożeniu wniosku o stwierdzenie nabycia spadku zawierające wskazanie imienia, nazwiska i numeru identyfikacyjnego podmiotu, należy złożyć odpis postanowienia sądu o stwierdzeniu nabycia spadku w terminie 30 dni od dnia uprawomocnienia się tego postanowienia.

Jeżeli z postanowienia sądu o stwierdzeniu nabyciu spadku albo z wypis albo odpis zarejestrowanego aktu poświadczenia dziedziczenia sporządzonego przez notariusza wynika, iż uprawnionych do nabycia spadku jest więcej niż jeden spadkobierca rolnika, spadkobierca rolnika dołącza do wniosku o przyznanie:

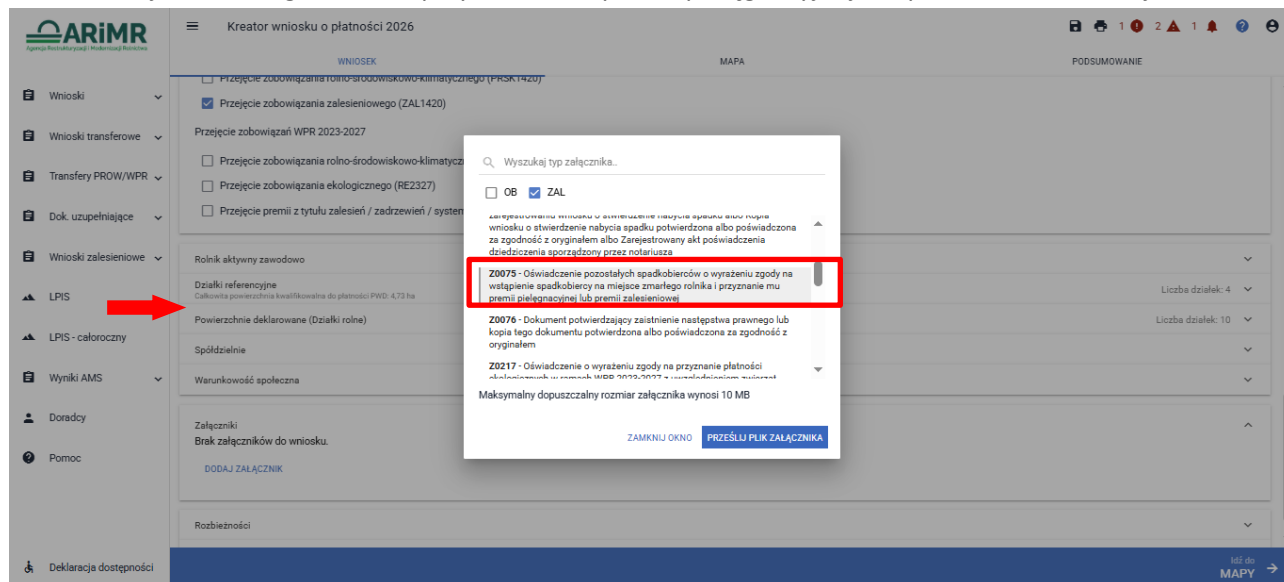
- premii z tytułu zalesień PROW 2007-2013
- premii z tytułu zalesień (PROW 2014-2020)
- premii z tytułu zalesień, zadrzewień lub systemów rolno-leśnych lub składa wraz z odpisem prawomocnego postanowienia sądu o stwierdzeniu nabycia spadku – oświadczenia pozostałych

spadkobierców rolnika, o wyrażeniu zgody na wstąpienie tego spadkobiercy na miejsce zmarłego rolnika i przyznanie mu przedmiotowych premii.

Zgoda pozostałych spadkobierców nie jest potrzebna, jeżeli miała być wyrażona przez małoletniego, a wniosek został złożony przez spadkobiercę rolnika będącego przedstawicielem ustawowym tego małoletniego.

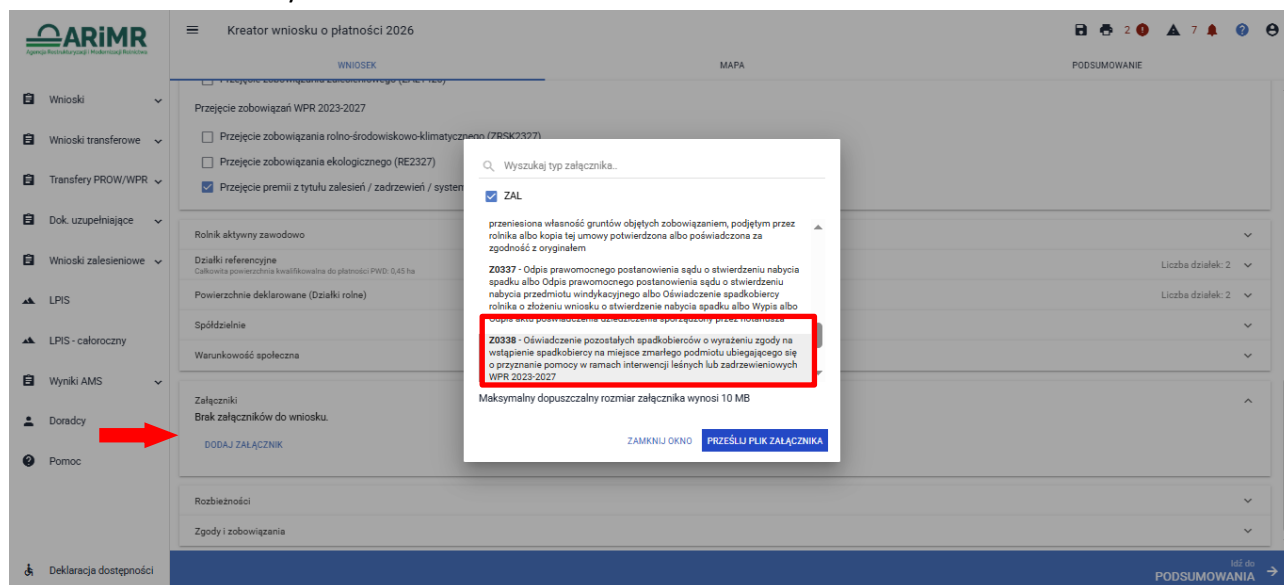
PROW 2007-2013, PROW 2014-2020

- Z0075 – Oświadczenie pozostałych spadkobierców o wyrażeniu zgody na wstąpienie spadkobiercy na miejsce zmarłego rolnika i przyznanie mu premii pielęgnacyjnej lub premii zalesieniowej



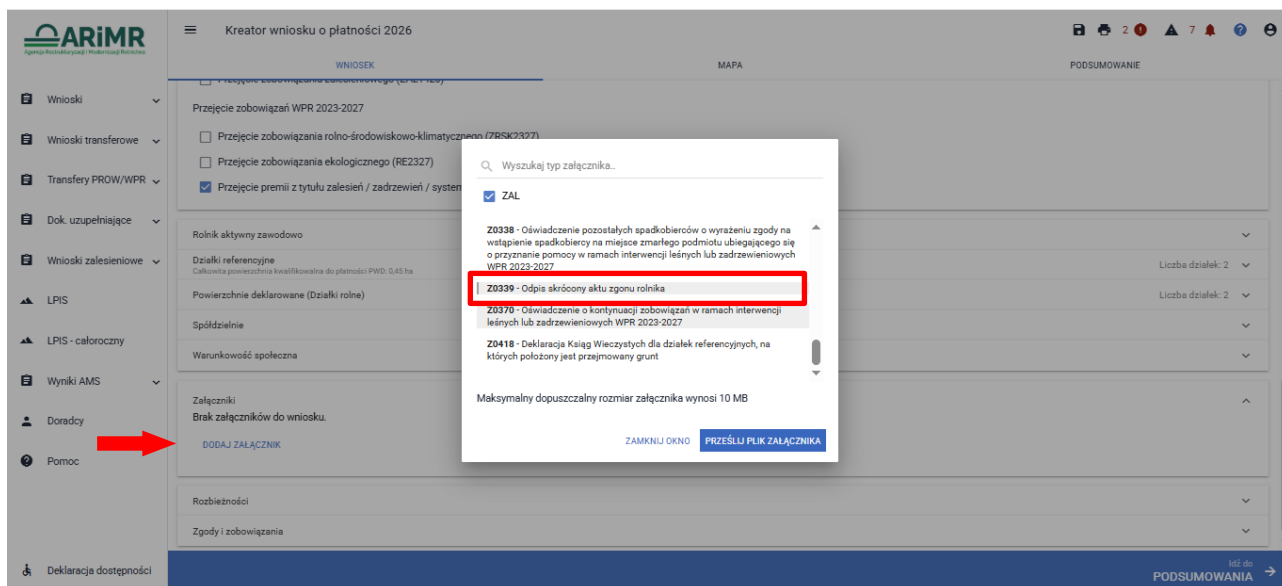
WPR 2023-2027

- Z0338 – Oświadczenie pozostałych spadkobierców o wyrażeniu zgody na wstąpienie spadkobiercy na miejsce zmarłego podmiotu ubiegającego się o przyznanie pomocy w ramach interwencji leśnych lub zadrzewionych WPR 2023-2027



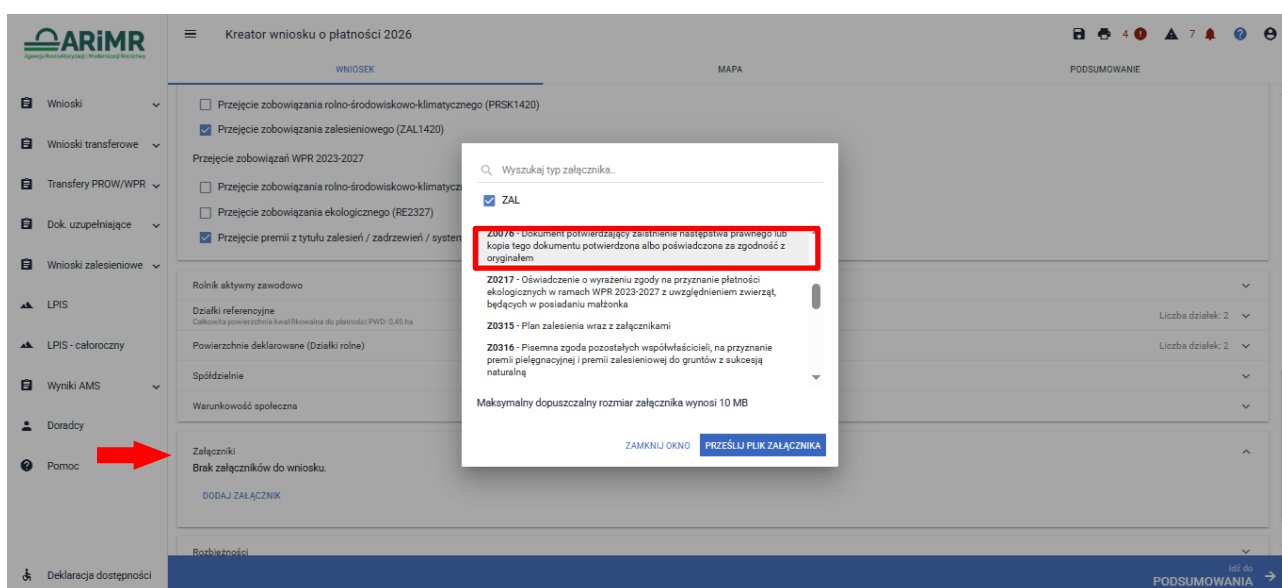
Wyjątek stanowi śmierć rolnika, który złożył wniosek o przyznanie premii **PROW 2007-2013, PROW 2014-2020 oraz WPR 2327**, w którym zadeklarowane zostały grunty będące własnością jego małżonka. Wówczas małżonek zamiast załącznika Z0337 dołącza:

- Z0339 - Odpis skrócony aktu zgonu rolnika



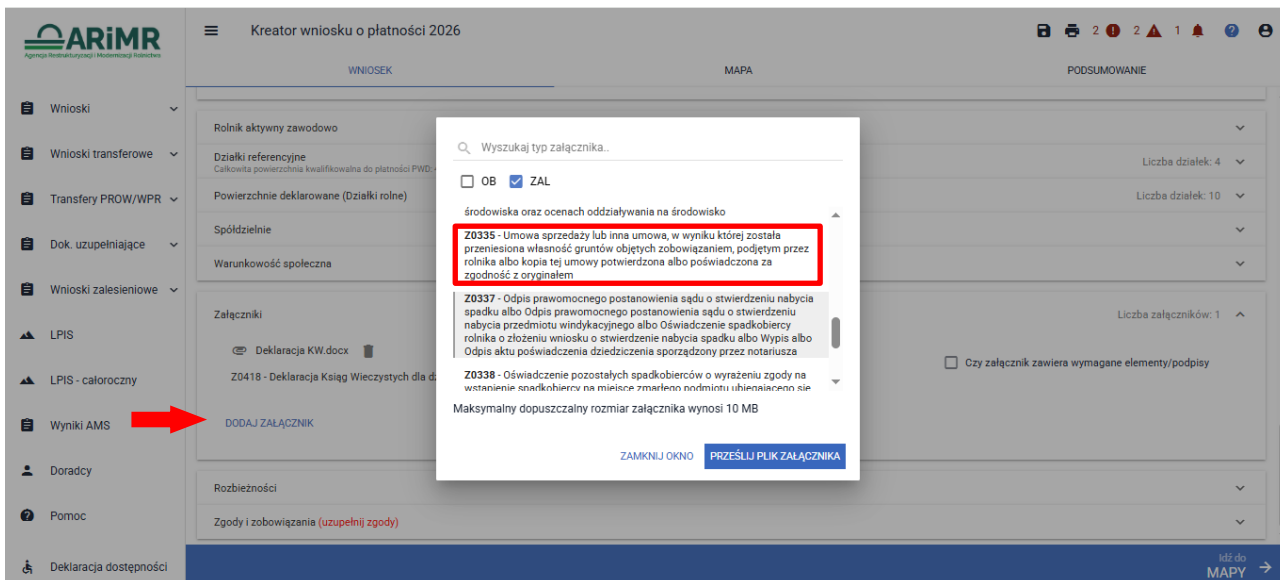
W przypadku następstwa prawnego PROW 2007-2013, PROW 2014-2020 i WPR 2023-2027 do wniosku należy dodatkowo dołączyć:

- Z0076 - Dokument potwierdzający zaistnienie następstwa prawnego lub kopia tego dokumentu potwierdzona albo poświadczona za zgodność z oryginałem

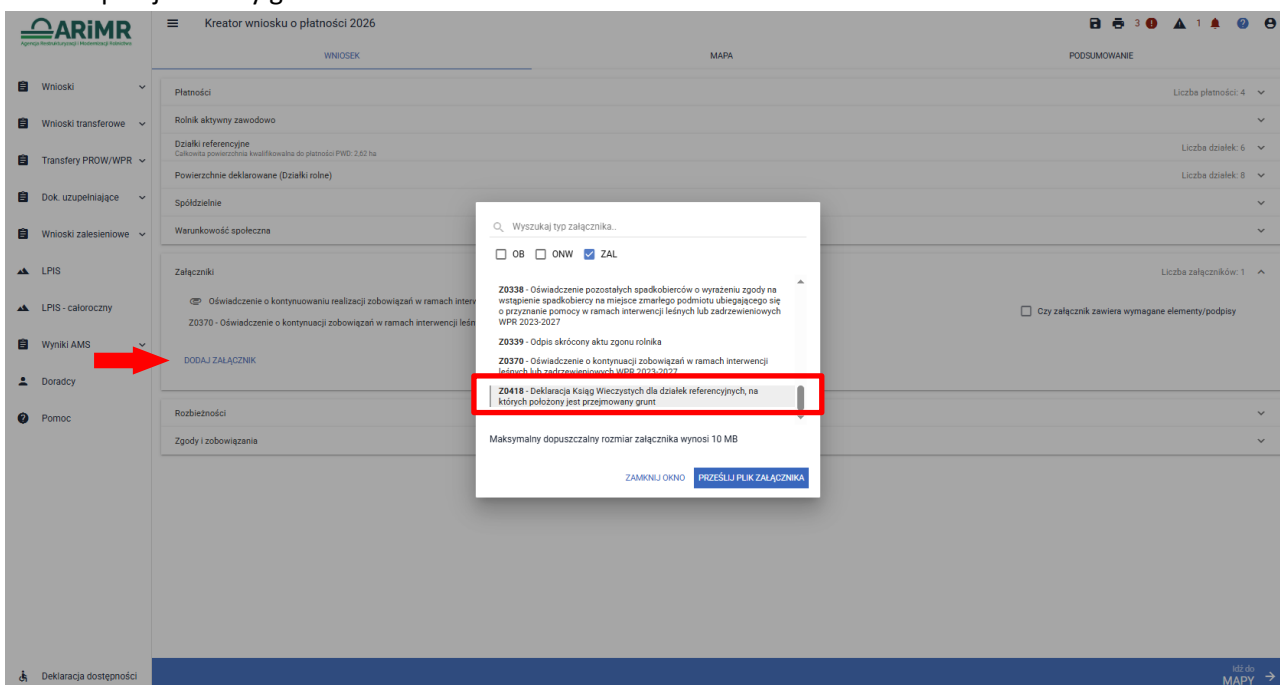


W przypadku przeniesienia własności gruntów PROW 2007- 2013, PROW 2014-2020 oraz WPR 2023-2027 do wniosku należy dodatkowo dołączyć:

- Z0335 - Umowę sprzedaży lub inną umowę, w wyniku której została przeniesiona własność gruntów objętych zobowiązaniem, podjętym przez rolnika albo kopia tej umowy potwierdzona albo poświadczona za zgodność z oryginałem, albo
- Z0418 - Deklarację Ksiąg Wieczystych dla działek referencyjnych, na których położony jest przejmowany grunt.
- Z0335 - Umowę sprzedaży lub inną umowę, w wyniku której została przeniesiona własność gruntów objętych zobowiązaniem, podjętym przez rolnika albo kopia tej umowy potwierdzona albo poświadczona za zgodność z oryginałem



- Z0418 – Deklaracja Ksiąg Wieczystych dla działek referencyjnych, na których położony jest przejmowany grunt



W pozostałych przypadkach przekazywania zobowiązań zalesieniowych, w zakresie premii w ramach PROW 2004-2006, PROW 2007-2013, PROW 2014-2020, WPR 2023-2027, należy dokonać na oddzielnych formularzach wniosków. Będą one dostępne również w wersji elektronicznej w aplikacji eWniosekPlus w sekcji Wnioski Zalesieniowe / Wnioski transferowe/ Kampania 2026. Do obsługi wniosków transferowych na rok 2026 na oddzielnym formularzach wniosków zostanie opracowana oddzielna instrukcja w zakresie ich składania.