






**POMORSKI URZĄD WOJEWÓDZKI W GDAŃSKU**  
**WYDZIAŁ INFRASTRUKTURY**

Załącznik nr 1 ark. 3  
do decyzji Wojewody Pomorskiego  
nr WI-V.747.5.14.2026.AB

załącznik nr 1	ark. nr 3	skala 1:1000	dz. nr: 5350; 566/14; 555/15; 554/11	obręb: Chojnice	gmina: miasto Chojnice
----------------	-----------	--------------	--------------------------------------	-----------------	------------------------

-  granice terenu objętego wnioskiem
-  obszar w stosunku do którego decyzja o ustaleniu lokalizacji strategicznej inwestycji w zakresie sieci przesyłowej ma wywołać skutek, o którym mowa w art. 22 ust. 1 – na czas nieokreślony – powierzchnia obszaru w granicach działki nr: 5350 wynosi 15m<sup>2</sup>, 566/14 wynosi 210m<sup>2</sup>, 555/15 wynosi 482m<sup>2</sup>, 554/11 wynosi 3m<sup>2</sup>
-  os linii 110 kV
-  projektowany stup linii 0,4 kV
-  istniejący stup linii 110 kV przeznaczony do demontażu