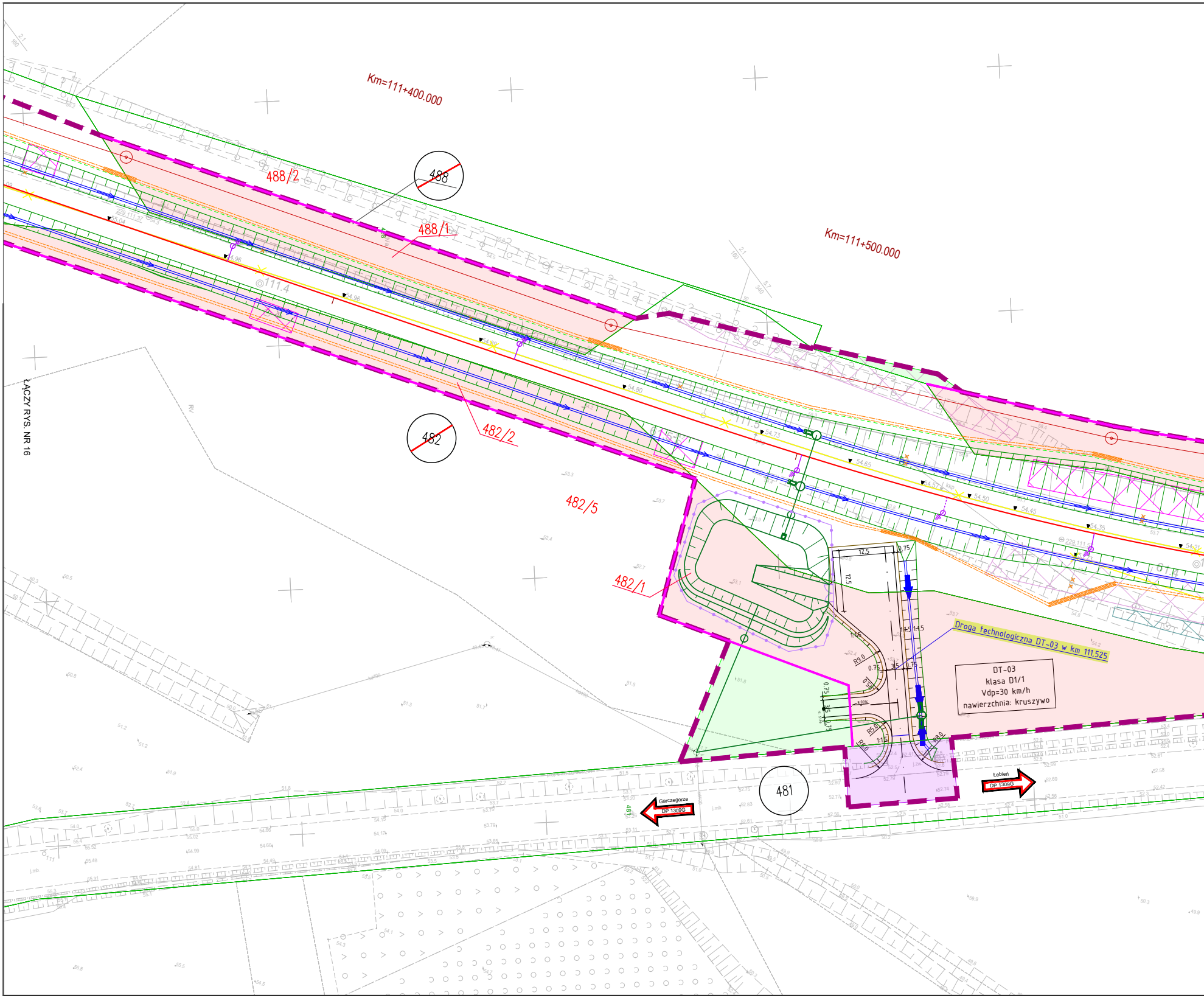
Km=111+400.000
Km=111+500.000
488
488/2
488/1
482
482/2
482/5
482/1
481
ŁĄCZY RYS. NR 16
Droga technologiczna DT-03 w km 111,525
DT-03
klasa D1/1
Vdp=30 km/h
nawierzchnia: kruszywo
12.5
0.75
1:1.5
R9.0
R5.0
R8.0
3.5
8.00%
Łebień
DP 1309G
Garczegorze
DP 1309G

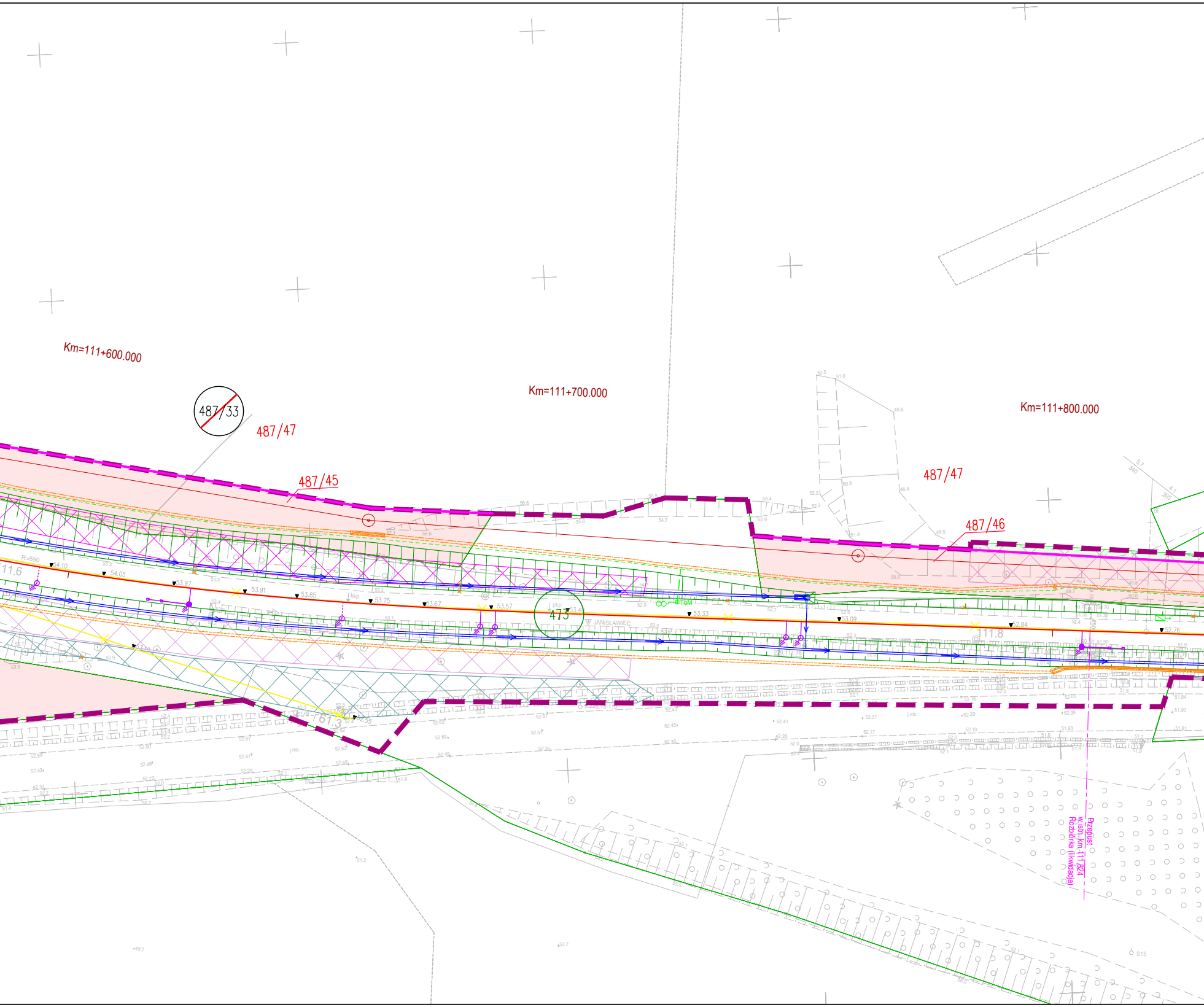

Km=111+600.000
Km=111+700.000
Km=111+800.000
487/33
487/47
487/45
487/47
487/46
473
JANISŁAWIEC
11.6
11.8
61.3
R=590
54.10
54.05
53.97
53.91
53.85
53.75
53.67
53.57
53.33
53.09
52.84
52.76
Przepust
w istn. km 111,824
Rozbiórka (likwidacja)

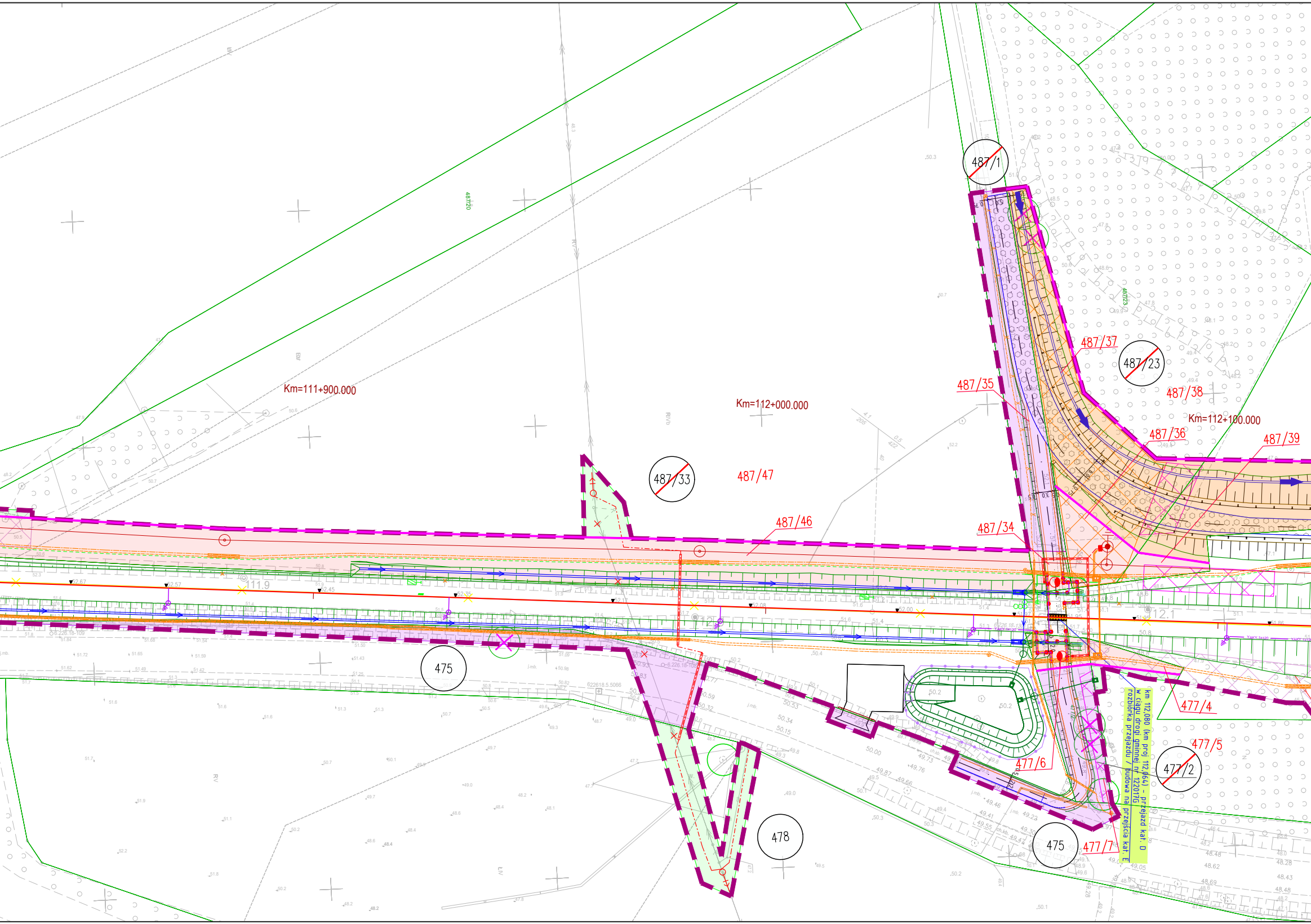

487/1
487/20
Km=111+900.000
Km=112+000.000
Km=112+100.000
487/37
487/23
487/35
487/38
487/36
487/39
487/33
487/47
487/46
487/34
111.9
112.1
475
478
477/4
477/5
477/6
477/2
477/7
475
km 112,080 (km proj 112,064) - przejazd kat. D
w ciągu drogi gminnej nr 122017G
rozbiórka przejazdu / budowa na przejścia kat. E

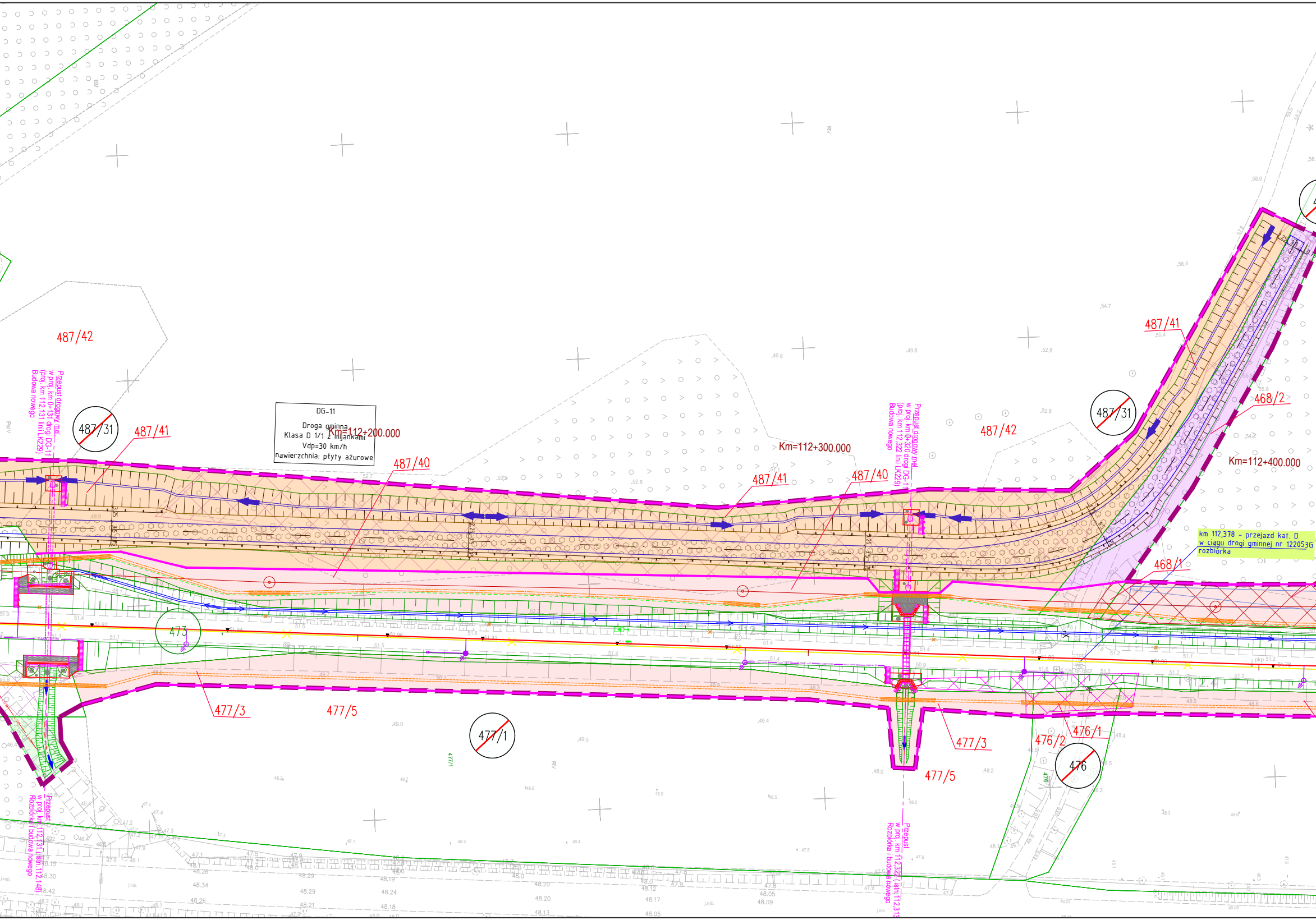
DG-11
Droga gminna
Klasa D 1/1 z mijankami
Vdp=30 km/h
nawierzchnia: płyty ażurowe
Km=112+200.000
Km=112+300.000
Km=112+400.000
Przepust drogowy mel.
w proj. km 0+131 drogi DG-11
(proj. km 112,131 linii LK229)
Budowa nowego
Przepust drogowy mel.
w proj. km 0+320 drogi DG-11
(proj. km 112,322 linii LK229)
Budowa nowego
Przepust
w proj. km 112,131 (istn.112,148)
Rozbiórka i budowa nowego
Przepust
w proj. km 112,322 (istn.112,313
Rozbiórka i budowa nowego
km 112,378 - przejazd kat. D
w ciągu drogi gminnej nr 122053G
rozbiórka
487/42
487/31
487/41
487/40
487/41
487/40
487/42
487/31
487/41
468/2
468/1
473
477/3
477/5
477/1
477/3
477/5
476/2
476/1
476

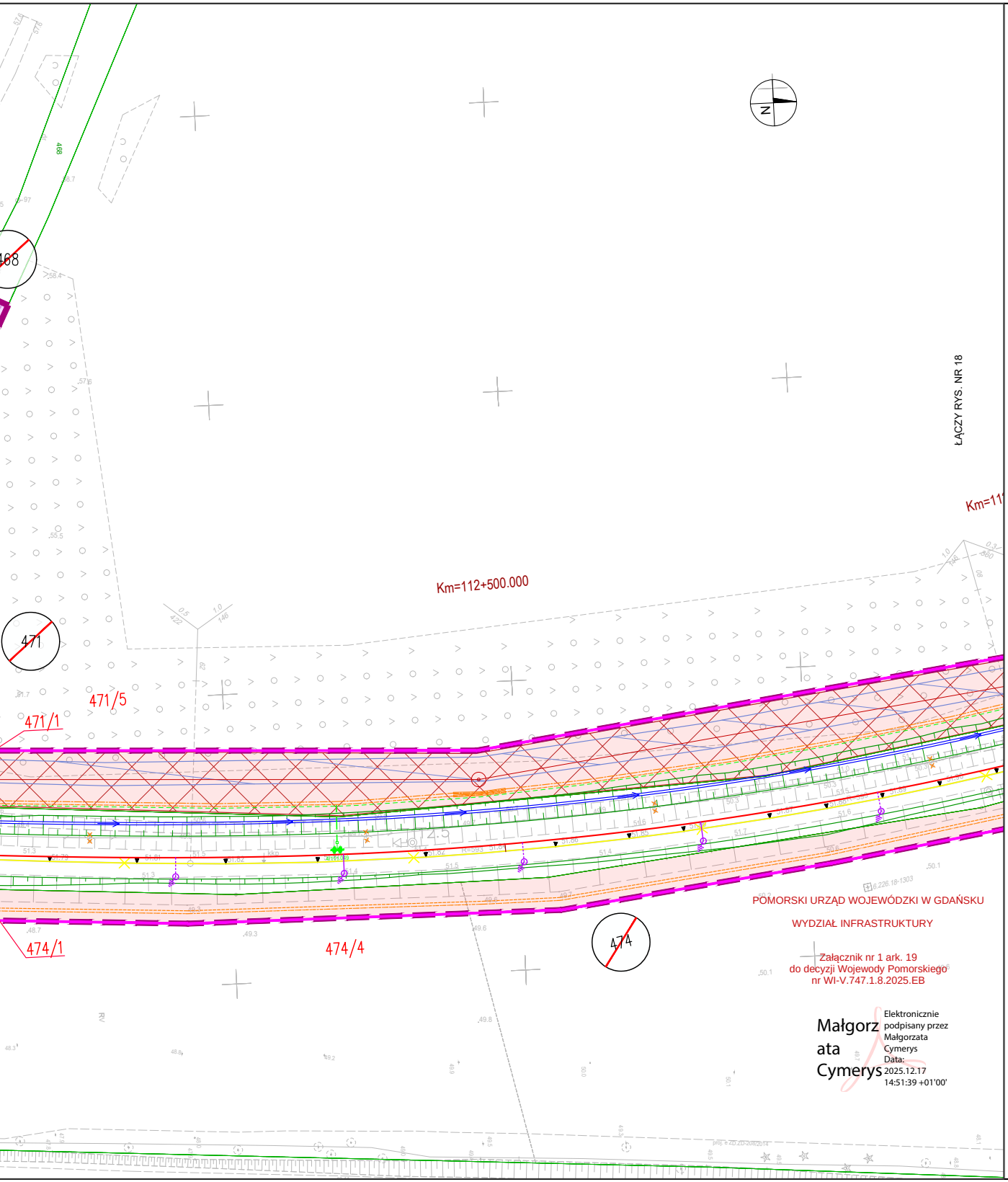
N
468
471
474
471/5
471/1
474/1
474/4
Km=112+500.000
Km=11
ŁĄCZY RYS. NR 18
6.226.18-1303

POMORSKI URZĄD WOJEWÓDZKI W GDAŃSKU

WYDZIAŁ INFRASTRUKTURY

Załącznik nr 1 ark. 19
do decyzji Wojewody Pomorskiego
nr WI-V.747.1.8.2025.EB

Małgorzata Cymerys
Elektronicznie podpisany przez Małgorzata Cymerys
Data: 2025.12.17 14:51:39 +01'00'

MAPA SYTUACYJNO - WYSOKOŚCIOWA
SKALA: 1 : 500
szlak Garczegorze - Wrzeście
OBIEKT: linia 229 Pruszcz Gdański - Łeba

Układ współrzędnych płaskich: PUWG 2000/6
Układ wysokościowy: PL-EVRF2007-NH
Kilometraż trasy: 111,4 - 111,9

Województwo: pomorskie
Powiat: lęborski
Gmina: Nowa Wieś Lęborska
Obręby: Garczegorze

Mapę do celów projektowych sporządzono przy wykorzystaniu:
1. Mapy zasadniczej z zasobu KODGiK
2. Mapy zasadniczej z zasobu PODGiK
3. Pomiaru uzupełniającego
4. Wywiadów branżowych

Informacje dodatkowe:
1. Wszystkie trwałe obiekty budowlane podlegają wytyczeniu przez jednostkę wykonawstwa geodezyjnego.
2. Nie wyklucza się istnienia w terenie również uzbrojenia, o którym brak było informacji branżowych i nie zostało odnalezione w czasie inwentaryzacji geodezyjnej.

MULTICONSULT POLSKA
Spółka z o. o.
ul. Bonifraterska 17
00-203 Warszawa
NIP 526-000-97-85
REGON 010212148
(Jednostka wykonawstwa geodezyjnego)

Wykonano w ramach roboty geodezyjnej:
KNGd2a.6321.148.2023

Multiconsult POLSKA

Kierownik jednostki wykonawstwa geodezyjnego:
Piotr Szustak
geodeta upr. nr 22907

GEODETA UPRAWNIONY
mgr inż. Piotr Szustak
Upr. nr 22907 Zakres I,IV

Data sporządzenia: 08.2024

MAPA SYTUACYJNO - WYSOKOŚCIOWA
SKALA: 1 : 500
szlak Garczegorze - Wrzeście
OBIEKT: linia 229 Pruszcz Gdański - Łeba

Układ współrzędnych płaskich: PUWG 2000/6
Układ wysokościowy: PL-EVRF2007-NH
Kilometraż trasy: 112,4 - 112,8

Województwo: pomorskie
Powiat: lęborski
Gmina: Nowa Wieś Lęborska
Obręby: Garczegorze

Mapę sytuacyjno - wysokościową sporządzono przy wykorzystaniu:
1. Mapy zasadniczej z zasobu KODGiK
2. Mapy zasadniczej z zasobu PODGiK
3. Pomiaru uzupełniającego
4. Wywiadów branżowych

Informacje dodatkowe:
1. Wszystkie trwałe obiekty budowlane podlegają wytyczeniu przez jednostkę wykonawstwa geodezyjnego.
2. Nie wyklucza się istnienia w terenie również uzbrojenia, o którym brak było informacji branżowych i nie zostało odnalezione w czasie inwentaryzacji geodezyjnej.

MULTICONSULT POLSKA
Spółka z o. o.
ul. Bonifraterska 17
00-203 Warszawa
NIP 526-000-97-85
REGON 010212148
(Jednostka wykonawstwa geodezyjnego)

Wykonano w ramach roboty geodezyjnej:
KNGd2a.6321.148.2023

Multiconsult POLSKA

Kierownik jednostki wykonawstwa geodezyjnego:
Piotr Szustak
geodeta upr. nr 22907

GEODETA UPRAWNIONY
mgr inż. Piotr Szustak
Upr. nr 22907 Zakres I,IV

Data sporządzenia: 08.2024

MAPA SYTUACYJNO - WYSOKOŚCIOWA
SKALA: 1 : 500
szlak Garczegorze - Wrzeście
OBIEKT: linia 229 Pruszcz Gdański - Łeba

Układ współrzędnych płaskich: PUWG 2000/6
Układ wysokościowy: PL-EVRF2007-NH
Kilometraż trasy: 111,9 - 112,3

Województwo: pomorskie
Powiat: lęborski
Gmina: Nowa Wieś Lęborska
Obręby: Garczegorze

Mapę sytuacyjno - wysokościową sporządzono przy wykorzystaniu:
1. Mapy zasadniczej z zasobu KODGiK
2. Mapy zasadniczej z zasobu PODGiK
3. Pomiaru uzupełniającego
4. Wywiadów branżowych

Informacje dodatkowe:
1. Wszystkie trwałe obiekty budowlane podlegają wytyczeniu przez jednostkę wykonawstwa geodezyjnego.
2. Nie wyklucza się istnienia w terenie również uzbrojenia, o którym brak było informacji branżowych i nie zostało odnalezione w czasie inwentaryzacji geodezyjnej.

MULTICONSULT POLSKA
Spółka z o. o.
ul. Bonifraterska 17
00-203 Warszawa
NIP 526-000-97-85
REGON 010212148
(Jednostka wykonawstwa geodezyjnego)

Wykonano w ramach roboty geodezyjnej:
KNGd2a.6321.148.2023

Multiconsult POLSKA

Kierownik jednostki wykonawstwa geodezyjnego:
Piotr Szustak
geodeta upr. nr 22907

GEODETA UPRAWNIONY
mgr inż. Piotr Szustak
Upr. nr 22907 Zakres I,IV

Data sporządzenia: 08.2024

Starszy Specjalista
Dariusz Piórkowski

PKP S.A.
Oddział Gospodarowania Nieruchomościami w Gdańsku
Kolejowy Ośrodek Dokumentacji Geodezyjnej i Kartograficznej w Gdańsku
W oznaczonym zakresie KOLOREM NIEBIESKIM
dokonano AKTUALIZACJI treści kolejowej mapy sytuacyjno-wysokościowej. Dokumenty z pomiaru
przyjęto do zasobu w dniu 17-03-2025
i zaewidencjonowano pod nr KNGd2a.6321.148.2023
Niniejsza mapa może służyć do celów projektowych
Projektowane obiekty budowlane wymagające pozwolenia na budowę podlegają wytyczeniu i inwentaryzacji powykonawczej po zgłoszeniu przez jednostki uprawnione do wykonywania prac geodezyjnych w terminie zakreślonym
Gdańsk dn. 17-03-2025

Legenda:

━	granica działki ewidencyjnej
▬ ▬ ▬ ▬	zakres inwestycji objęty wnioskiem
━	linie rozgraniczające, oraz linie przedstawiające proponowane wydzielenie pasów dróg różnych kategorii
═	komplementarne inwestycje
3209/3	numer działki ewidencyjnej według projektowanego podziału nieruchomości
825	działki w użytkowaniu wieczystym PKP S.A.
825	działki niebędące w użytkowaniu wieczystym PKP S.A. lub PKP PLK S.A. przeznaczone pod inwestycję
825	podział nieruchomości
🟥	przejęcie na rzecz Skarbu Państwa w użytkowanie wieczyste PKP PLK S.A. oraz terenów należących do Skarbu Państwa do przejęcia w użytkowanie wieczyste PKP PLK S.A, zgodnie z art. 9s ust. 3 pkt 1 i art. 9s ust. 3b ustawy o transporcie kolejowym
🟩	zajęcie w ramach ograniczenia w korzystaniu zgodnie z art. 9q ust. 1 pkt 6 ustawy o transporcie kolejowym
🟪	nieodpłatne zajęcie na czas realizacji inwestycji - teren dróg publicznych zgodnie z art. 9ya ust. 1 ustawy o transporcie kolejowym
🟦	nieodpłatne zajęcie na czas realizacji inwestycji - teren wód płynących zgodnie z art. 9ya ust. 1 ustawy o transporcie kolejowym
🟧	przekazanie na rzecz właściwego samorządu gminy, w związku z budową lub przebudową dróg publicznych zgodnie z art. 9s. ust. 3e ustawy o transporcie kolejowym
🟨	przekazanie na rzecz właściwego samorządu powiatu, w związku z budową lub przebudową dróg publicznych zgodnie z art. 9s. ust. 3e ustawy o transporcie kolejowym
🟦	przekazanie na rzecz właściwego samorządu województwa, w związku z budową lub przebudową dróg publicznych zgodnie z art. 9s. ust. 3e ustawy o transporcie kolejowym
⬛	część projektu objęta oddzielnym wnioskiem o wydanie decyzji ULLK

Zamawiający:

PKP POLSKIE LINIE KOLEJOWE S.A.

PKP Polskie Linie Kolejowe S.A.
ul. Targowa 74
03 - 734 Warszawa

Wykonawca:

Multiconsult POLSKA
TGD

Multiconsult Polska sp. z o.o.
00-203 Warszawa, ul. Bonifraterska 17

Transprojekt Gdański sp. z o.o.
80-253 Gdańsk, ul. Zabytkowa 2

Nazwa projektu:
Budowa, przebudowa, rozbudowa i remont układu torowego wraz z odwodnieniem, układu drogowego, sieci trakcyjnej,urządzeń i sieci elektroenergetycznych, urządzeń i sieci telekomunikacyjnych, siecii urządzeń sterowania ruchem kolejowym, urządzeń i sieci sanitarnych, peronów oraz obiektów inżynieryjnych i kubaturowych w ramach zadania inwestycyjnego pn.: **„Zapewnienie dostępu kolejowego do elektrowni jądrowej Lubiatowo – Kopalino”**

Nazwa opracowania:
DECYZJA O USTALENIU LOKALIZACJI LINII KOLEJOWEJ
Opracowanie wniosków o wydanie decyzji o ustaleniu lokalizacji linii kolejowej
nr 229 Lębork- Łeba dla odcinka nr 1A w km 102+000 do 127+519 (km proj. od 102+000 do 127+396)

Branża:	*Tytuł rysunku:*			
Opracowanie wielobranżowe	Plan sytuacyjny - przedstawienie proponowanego przebiegu linii kolejowej, z zaznaczeniem terenu niezbędnego dla planowanych obiektów budowlanych			
Nr umowy:	*Data opracowania:*	*Wersja:*	*Skala:*	*Nr rysunku:*
90/105/0005/23/Z/I	09.2025	3.0	1:500	5045-ULLK-1A-17