Zarządzenie nr...65/2025..
Nadleśniczego Nadleśnictwa Gorlice
z dnia...23..12..2025.....
w sprawie ustalenia przebiegu szlaków konnych i miejsc popasu
na terenie Nadleśnictwa Gorlice

Na podstawie art.35 Ustawy z dnia 28 września 1991 roku o lasach (Dz. U. z 2020, poz. 6), na podstawie § 22 ust. 3 Statutu Państwowego Gospodarstwa Leśnego Lasy Państwowe, stanowiącego załącznik do Zarządzenia nr 50 Ministra Ochrony Środowiska Zasobów Naturalnych i Leśnictwa z dnia 18 maja 1994 roku, w sprawie nadania Statutu Państwowemu Gospodarstwu Leśnemu Lasy Państwowe oraz na podstawie art. 29 ust. 1a Ustawy z dnia 28 września 1991 roku o lasach (Dz. U. z 2020, poz. 6)

zarządzam co następuje:

§1

Ustalam przebieg szlaków konnych i miejsc popasu na terenie Nadleśnictwa Gorlice zgodnie z wykazem stanowiącym załącznik nr 1 do niniejszego zarządzenia wraz z mapą stanowiącą załączniki nr 4 - 7.

§2

Wprowadzam do stosowania regulamin korzystania ze szlaków konnych na terenie Nadleśnictwa Gorlice stanowiący załącznik 2 do niniejszego zarządzenia. Sposób oznakowania szlaków konnych stanowi załącznik 3 do niniejszego zarządzenia.

§3

Odpowiedzialnym za bieżące utrzymanie szlaków konnych w terenie, w tym przeglądy pod kątem zapewnienia bezpieczeństwa wyznaczam właściwych terytorialnie leśniczych.

§4

Traci moc decyzja 6/2023 z dnia 10.03.2023 r. w sprawie wyznaczenia przez Nadleśniczego Nadleśnictwa Gorlice dróg leśnych do jazdy konnej na terenie Nadleśnictwa Gorlice.

§5

Zarządzenie wchodzi w życie z dniem 01.01.2026.

LASY PAŃSTWOWE NADLEŚNICTWO GORLICE

NADLEŚNICZY
Nadleśnictwa Gorlice
Konrad Barczyk

ADWOKAT
Wiktoria Łaskawska

Załącznik nr 1 Zarządzenia nr 65/2025
Nadleśniczego Nadleśnictwa Gorlice
z dnia 23.12.2025 r.

Wykaz szlaków konnych i miejsc popasu na terenie Nadleśnictwa Gorlice
Stan na dzień 01.01.2026

1. „Pętla południowa" - Załącznik nr 4
2. „Kobylanka" – Załącznik nr 5
3. „Maślana Góra" – Załącznik nr 6
4. Miejsce popasu „Stara Leśniczówka" – Załącznik nr 7

NADLEŚNICZY
Nadleśnictwa Gorlice
Konrad Barczyk

Załącznik nr 2 Zarządzenia nr..65/2025....
Nadleśniczego Nadleśnictwa Gorlice
z dnia 23.12.2025..... r.

Regulamin korzystania ze szlaków konnych i miejsc popasu
na terenie Nadleśnictwa Gorlice

Niniejszy regulamin dotyczy wyłącznie szlaków konnych wyznaczonych na gruntach zarządzanych przez Nadleśnictwo Gorlice.

.

1. Leśny szlak konny przeznaczony jest do turystycznego i rekreacyjnego użytkowania koni wierzchowych oraz zaprzęgów konnych. Na organizowanie imprez o charakterze sportowym lub masowym należy uzyskać zgodę Nadleśniczego oraz zawrzeć stosowną umowę/porozumienie.
2. Organizatorem turystyki konnej nie są Lasy Państwowe. Za ewentualne wypadki na trasie konnej odpowiada użytkownik lub organizator w przypadku imprez o charakterze sportowym lub masowym.
3. Użytkownik szlaku konnego zobowiązany jest do poruszania się w sposób niezagrażający pozostałym użytkownikom lasu. Szlak ma charakter terenowy i nie posiada specjalnych przystosowań zwiększających bezpieczeństwo, dlatego też należy zachować na nim szczególną ostrożność.
4. Jazda konna dopuszczona jest jedynie po wyznaczonych i oznakowanych szlakach konnych.
5. Każdy użytkownik dorosły korzysta ze szlaku na własną odpowiedzialność, a dzieci na odpowiedzialność opiekuna. Zabrania się jeździectwa rekreacyjnego bez opieki osobom w wieku poniżej 18 lat.
6. Poruszanie się po szlaku jest dozwolone od świtu do zmierzchu.
7. Zjeżdżanie poza szlak specjalnie oznakowany dopuszcza się jedynie w sytuacji wyższej konieczności (ratowania życia i zdrowia ludzi lub koni, alarmu o pożarze lasu, ominięcia powstałych na wyznaczonej trasie przeszkód).
8. Poszczególne odcinki szlaku mogą być okresowo zamykane z powodu prowadzenia prac leśnych lub z innych ważnych względów.
9. Użytkownik szlaku zobowiązany jest do zachowania szczególnej ostrożności z uwagi na mogące wystąpić utrudnienia spowodowane czynnikami biotycznymi i abiotycznymi.
10. W miejscach, w których szlak, przebiega wzdłuż lub krzyżuje się z drogami wewnętrznymi lub publicznymi obowiązują ogólne przepisy o ruchu drogowym.
11. Dłuższy popas koni lub pozostawianie ich na noc dopuszczalne jest wyłącznie na miejscach wskazanych w załączniku 7 do Zarządzenia nr ..... .

12. Za ewentualne wypadki miejscu popasu odpowiada użytkownik lub organizator turystyki.
13. Nadleśnictwo nie bierze odpowiedzialności na pozostawione w obrębie wyznaczonego miejsca popasu rzeczy osobiste.
14. Obowiązek uprzątnięcia lasu po koniu spoczywa na jeźdźcy (dotyczy to miejsc odpoczynku, miejsc postoju pojazdów, miejsc popasu).
15. Za niestosowanie się do jakiegokolwiek punktu niniejszych zasad może skutkować nałożeniem grzywny na użytkownika konia zgodnie z art. 151 kodeksu wykroczeń.
16. Każda osoba, która zauważyła ogień w lesie ma obowiązek niezwłocznie powiadomić Straż Pożarną.
17. Wszelkie kwestie nie objęte regulaminem rozstrzygane są indywidualnie przez Nadleśniczego Nadleśnictwa Gorlice.

Telefony alarmowe:
CENTRUM POWIADAMIANIA RATUNKOWEGO 112
POGOTOWIE RATUNKOWE 999
STRAŻ POŻARNA 998
POLICJA 997

NADLEŚNICZY
Nadleśnictwa Gorlice
Konrad Barczyk

Załącznik nr 3 Zarządzenia nr..65/2025...
Nadleśniczego Nadleśnictwa Gorlice
z dnia 23.12.2025..... r.

Sposób oznakowania szlaków konnych

Przebieg szlaku konnego



Początek/koniec szlaku konnego





Zakręt na szlaku konnym



Zmiana kierunku szlaku konnego

Szlak źle oznakowany

Inne niebezpieczeństwo

Popas lub postój

Nadleśniczy
Nadleśnictwa Gorlice
Konrad Barczyk

Załącznik 4
Mapa
Szlak Konny "Pętla południowa"

Skala 1 : 60 000

Legenda

- Teren Nadleśnictwa Gorlice
- Granice oddziałów
- Szlaki konne
- Miejsce popasu

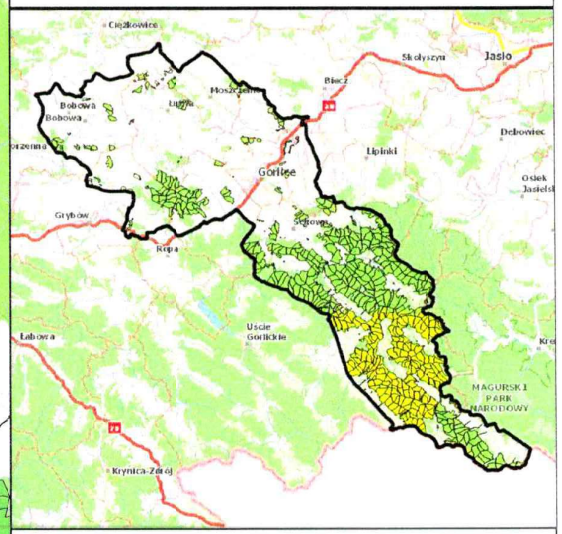

0 1 2 3 4 km

NADLEŚNICZY
Nadleśnictwa Gorlice
Konrad Barczyk

Załącznik 5
Mapa
Szlak Konny "Rozbój"

Skala 1 : 3 000

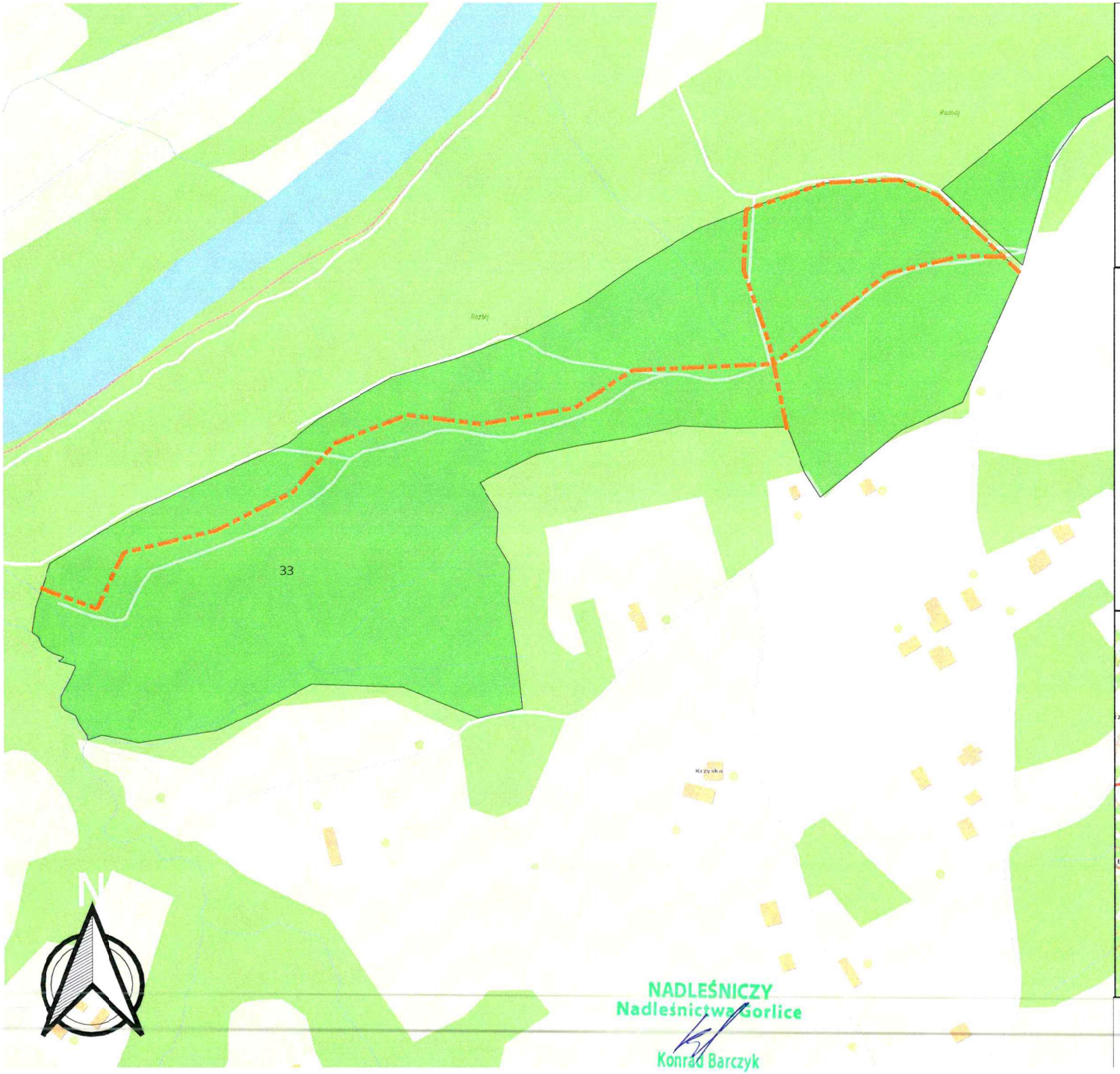

Legenda

- Teren Nadleśnictwa Gorlice
- Granice oddziałów
- Szlaki konne

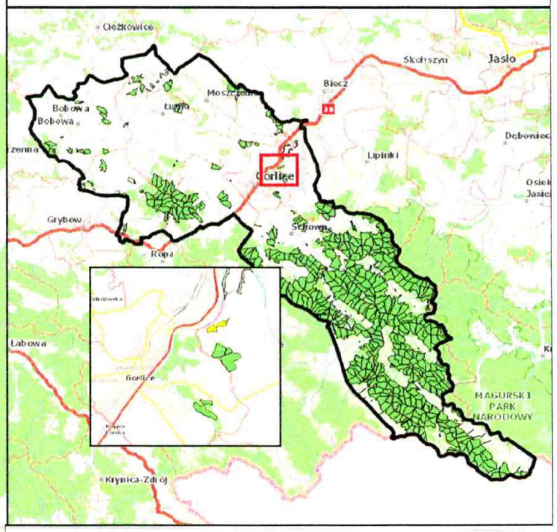

0 100 200 m

NADLEŚNICZY
Nadleśnictwa Gorlice
Konrad Barczyk

Załącznik 6
Mapa
Szlak Konny "Maślana Góra"

Skala 1 : 8 000

Legenda

- Teren Nadleśnictwa Gorlice
- Granice oddziałów
- Szlaki konne

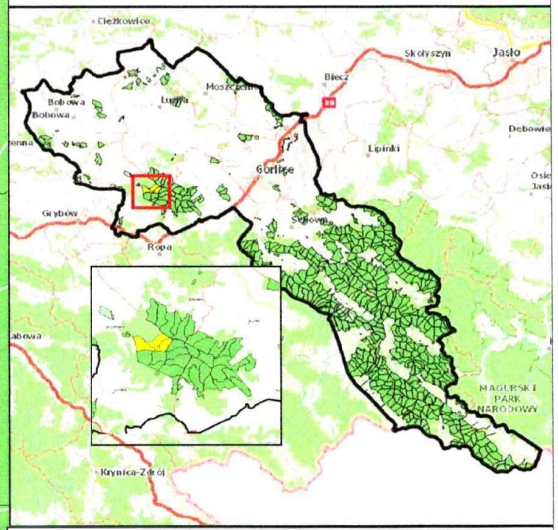

0 100 200 300 400 500 m

Załącznik 7
Mapa
Miejsce popasu "Stara Leśniczówka"

Skala 1 : 3 000

Legenda

- Teren Nadleśnictwa Gorlice
- Granice oddziałów
- Miejsce popasu
- OSW Raodcyna
- Leśniczówka

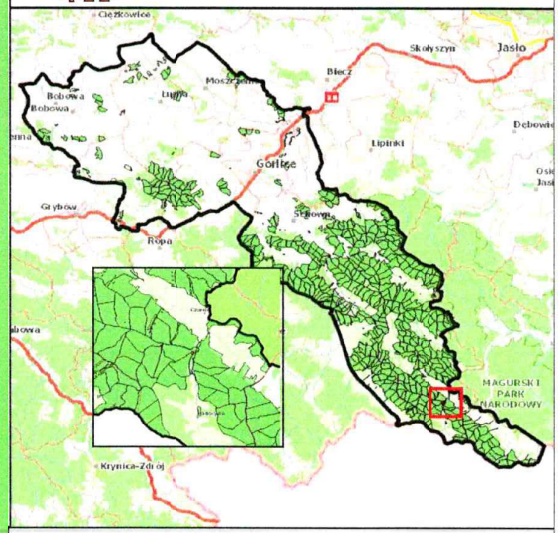

0 100 200 m