






załącznik nr 1	ark. nr 4	skala 1:1000	dz. nr: 208/4, 212/3, 182/76	obręb: Pawłowo	gmina: Chojnice
----------------	-----------	--------------	------------------------------	----------------	-----------------

-  granice terenu objętego wnioskiem
-  granice obszaru, w stosunku do którego decyzja o ustaleniu lokalizacji strategicznej inwestycji w zakresie sieci przesyłowej ma wywołać skutek, o którym mowa w art. 22 ust. 1 – powierzchnia obszaru w granicach działki nr: 208/4 wynosi 3039m², 212/3 wynosi 1006m², 182/76 wynosi 166m²,
-  oś linii 110 kV
-  projektowany słup linii 110 kV
-  istniejący słup linii 110 kV przeznaczony do demontażu

