



# DZIENNIK URZĘDOWY

## WOJEWÓDZTWA ŁÓDZKIEGO

---

Łódź, dnia 11 grudnia 2024 r.

Poz. 10392

### ZARZĄDZENIE REGIONALNEGO DYREKTORA OCHRONY ŚRODOWISKA W ŁODZI

z dnia 10 grudnia 2024 r.

#### w sprawie rezerwatu przyrody „Dąbrowa Świetlista”

Na podstawie art. 13 ust. 3 ustawy z dnia 16 kwietnia 2004 r. o ochronie przyrody (Dz. U. z 2024 r. poz. 1478) zarządza się, co następuje:

§ 1. Rezerwat przyrody pod nazwą „Dąbrowa Świetlista”, zwany dalej „rezerwatem”, obejmuje obszar o powierzchni 39,86 ha, położony w województwie łódzkim na terenie gminy Nowe Ostrowy, w powiecie kutnowskim.

§ 2. 1. Położenie i przebieg granicy rezerwatu w postaci mapy określa załącznik nr 1 do zarządzenia.

2. Położenie i przebieg granicy rezerwatu w postaci współrzędnych punktów jej załamania określa załącznik nr 2 do zarządzenia.

§ 3. Celem ochrony rezerwatu jest zachowanie naturalnego zespołu świetlistej dąbrowy z bogatą florą.

§ 4. 1. Dla rezerwatu określa się rodzaj – Leśny (L).

2. Dla rezerwatu określa się typ i podtyp:

- 1) ze względu na dominujący przedmiot ochrony: typ – Fitocenotyczny (PFi), podtyp – zbiorowisk leśnych (zl);
- 2) ze względu na główny typ ekosystemu: typ – Leśny i borowy (EL), podtyp – lasów mieszanych nizinnych (lmm).

§ 5. Nadzór nad rezerwatem sprawuje Regionalny Dyrektor Ochrony Środowiska w Łodzi.

§ 6. Zarządzenie wchodzi w życie po upływie 14 dni od dnia ogłoszenia<sup>1)</sup>.

Regionalny Dyrektor  
Ochrony Środowiska w Łodzi

**Grzegorz Socha**

---




<sup>1)</sup>Niniejsze zarządzenie było poprzedzone zarządzeniem Nr 23/2010 Regionalnego Dyrektora Ochrony Środowiska w Łodzi z dnia 15 marca 2010 r. w sprawie rezerwatu przyrody „Dąbrowa Świetlista” (Dz. Urz. Woj. Łódz. nr 89, poz. 706), które zgodnie z art. 14 ustawy z dnia 4 stycznia 2013 r. o zmianie ustawy – Prawo wodne oraz niektórych innych ustaw (Dz. U. z 2013 r. poz. 165) utraciło moc z dniem wejścia w życie niniejszego zarządzenia.

Załącznik Nr 1 do zarządzenia  
Regionalnego Dyrektora Ochrony Środowiska w Łodzi  
z dnia 10 grudnia 2024 r.

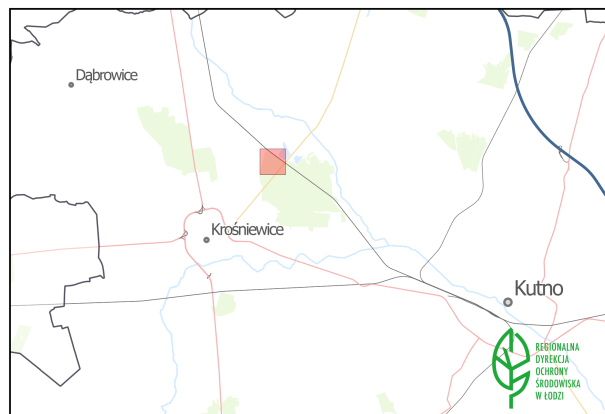


Przebieg granicy rezerwatu przyrody "Dąbrowa Świetlista"

**Objaśnienia**

-  Granica rezerwatu przyrody
-  Wydzielenia leśne
-  Oddziały leśne

Przygotowanie mapy: RDOŚ w Łodzi  
Ortofotomapa: Główny Urząd Geodezji i Kartografii, dostęp: 2024-10-31  
Dane topograficzne: © autorzy OpenStreetMap, dostęp: 2023-12-31  
Wydzielenia leśne: Bank Danych o Lasach, data pozyskania: 2024-10-31  
Układ współrzędnych: PL-1992



Załącznik Nr 2 do zarządzenia  
Regionalnego Dyrektora Ochrony Środowiska w Łodzi  
z dnia 10 grudnia 2024 r.

**Przebieg granicy rezerwatu przyrody „Dąbrowa Świetlista” w postaci wykazu współrzędnych punktów jej załamania w układzie współrzędnych płaskich prostokątnych PL-1992<sup>1)</sup>**

Lp.	Y	X
1	514035,18	491620,48
2	514131,25	491541,97
3	514160,52	491577,08
4	514237,41	491520,84
5	514323,46	491457,92
6	514408,64	491395,61
7	514493,15	491333,82
8	514579,83	491270,99
9	514663,19	491210,38
10	514708,52	491177,08
11	514739,10	491154,62
12	514838,78	491081,78
13	514851,20	491072,60
14	514579,64	490747,82
15	514554,92	490718,25
16	514518,60	490745,83
17	514489,25	490767,38
18	514353,69	490866,90
19	514237,53	490952,19
20	513942,09	491168,65
21	513972,04	491313,85
22	514014,97	491523,08
23	514035,18	491620,48

<sup>1)</sup> Układ współrzędnych płaskich prostokątnych PL-1992 jest jednym z układów tworzących państwowy system odniesień przestrzennych, o którym mowa w przepisach wydanych na podstawie art. 3 ust. 5 ustawy z dnia 17 maja 1989 r. - Prawo geodezyjne i kartograficzne (Dz. U. z 2024 r. poz. 1151).