
273/2
271/2
272/2
273/1
272/1
268/23
4.3 km
4.2 km
koA160
sbA500
sbA350

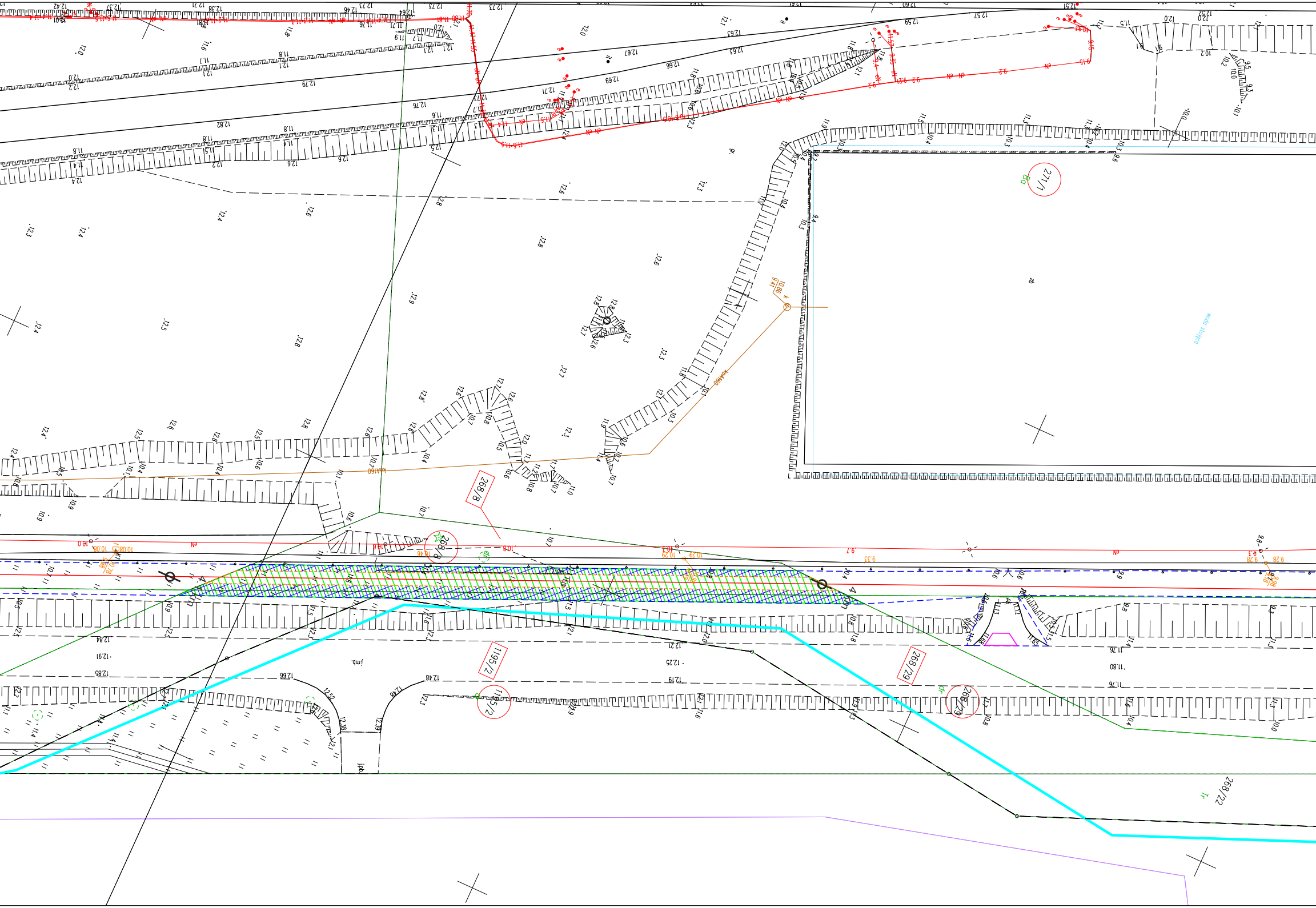
271/1
268/8
268/26
1195/2
268/29
268/22
4
woda stojąca
kd/160
jmb.
Bp
Tr

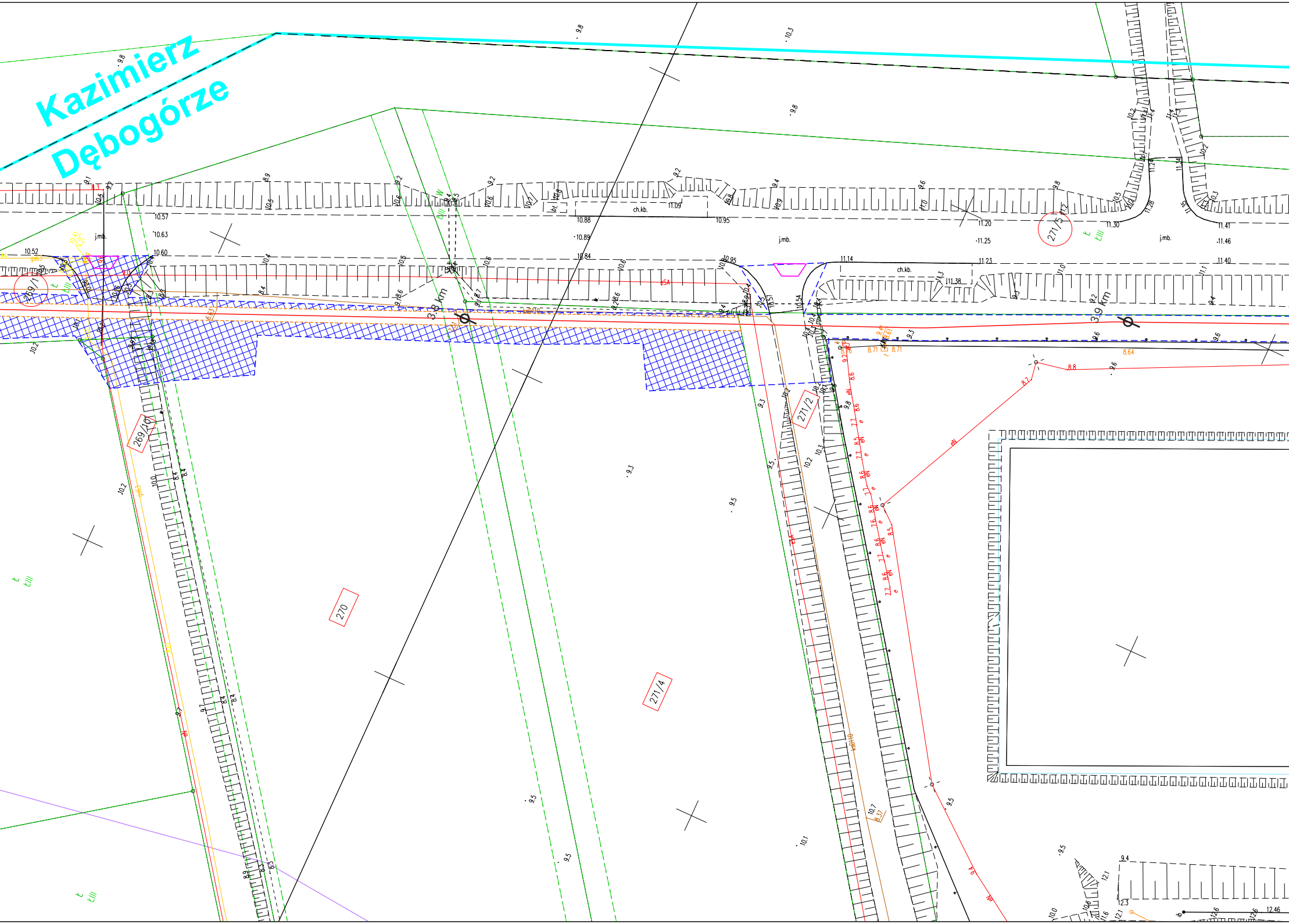
Kazimierz
Dębogórze
3,8 km
3,9 km
269/1
269/10
270
271/4
271/2
271/5
ch.kb.
ch.kb.
j.mb.
j.mb.
j.mb.
10.52
10.57
10.63
10.60
10.88
10.89
10.84
10.95
11.09
11.14
11.20
11.25
11.23
11.30
11.41
11.46
11.40
11.38
8.64
8.71
8.8

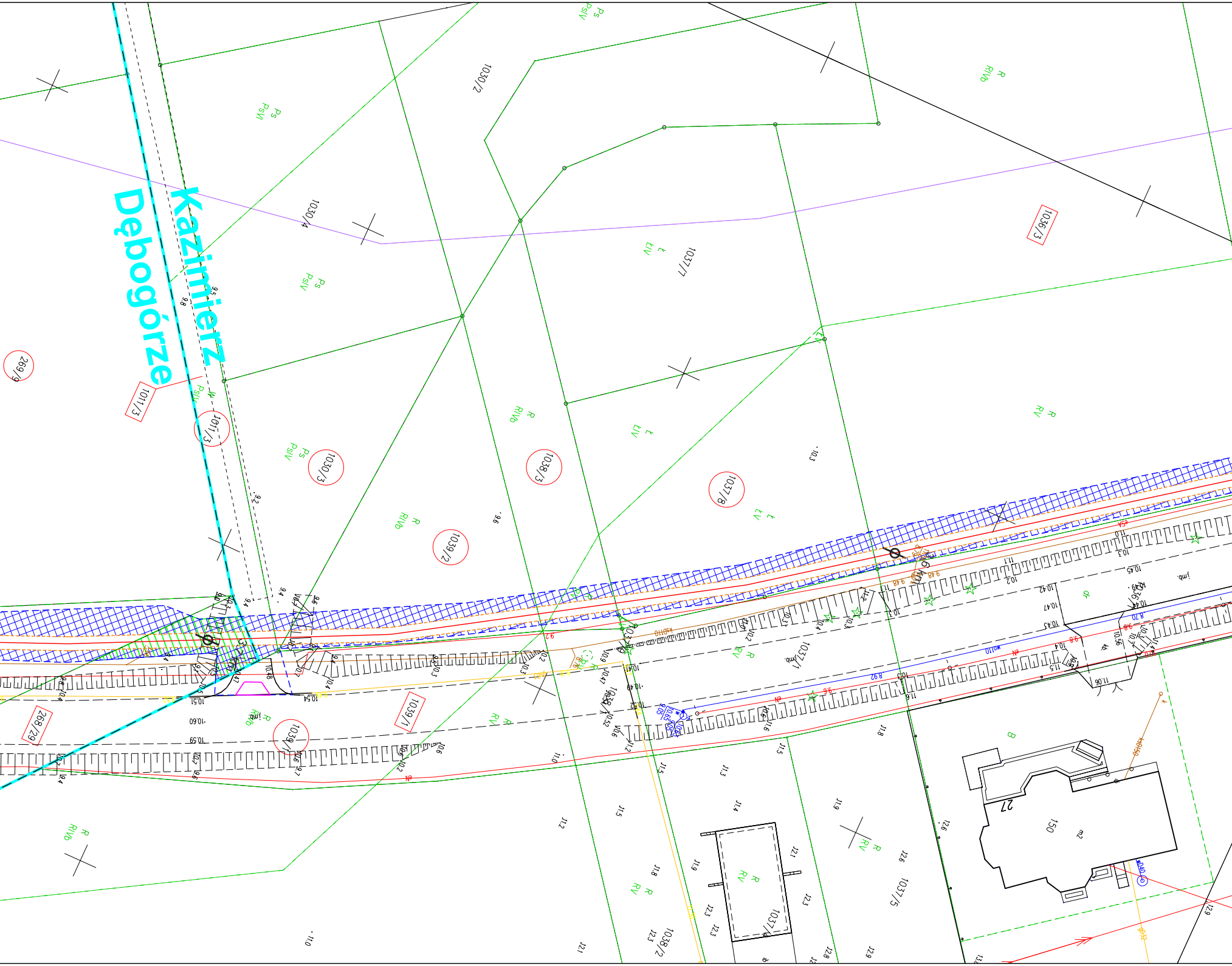
Kazimierz Dębogórze
1030/2
1030/4
1030/3
1037/7
1037/8
1036/3
269/9
1011/3
1011/3
1038/3
1039/2
1039/1
1039/1
268/29
1037/1
1037/5
1038/2
Ps PsIV
R RIVb
L LIV
R RV
B
27
150 m2

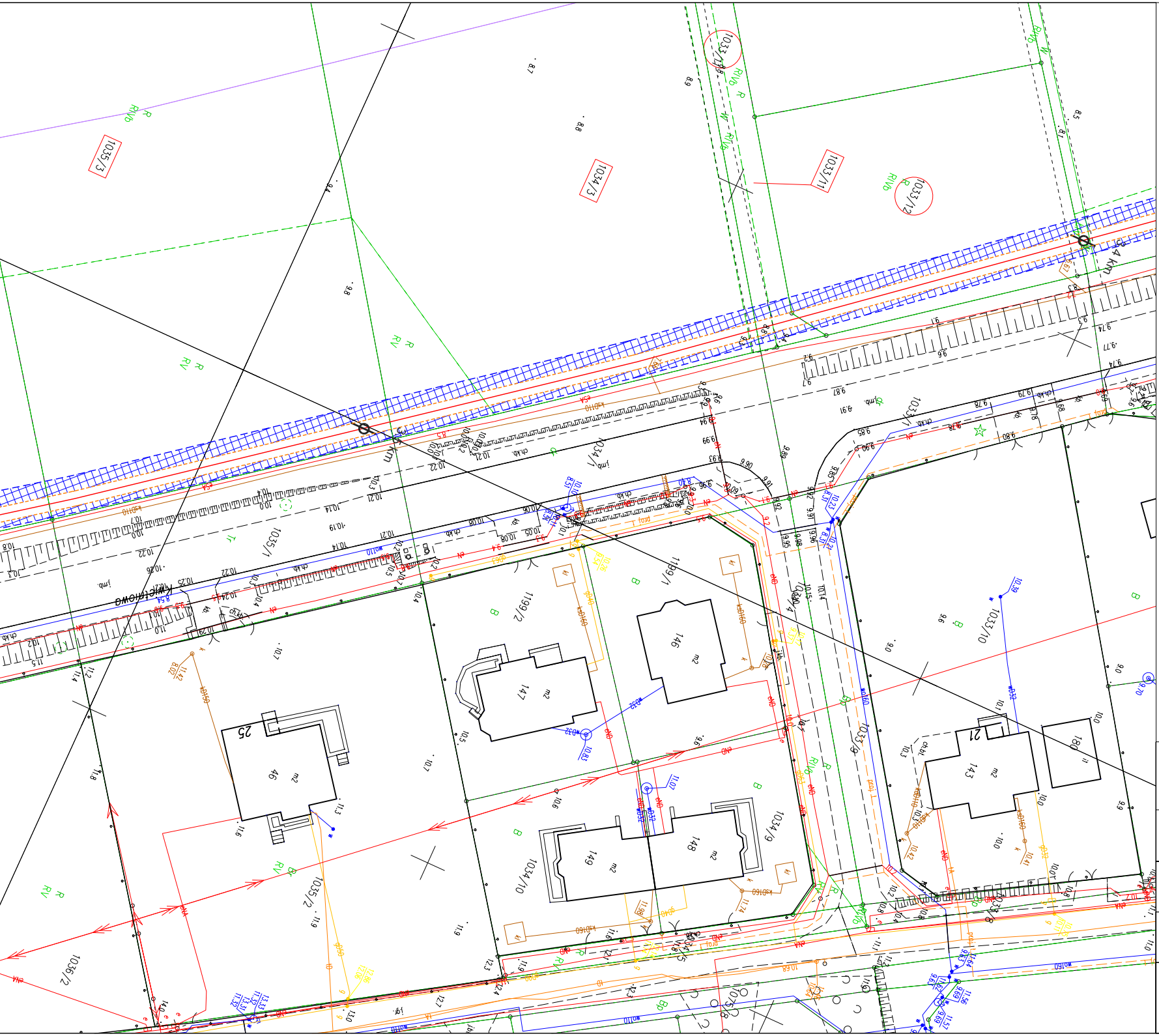
1035/3
1034/3
1033/11
1033/12
1033/13
1035/1
1034/1
1199/1
1199/2
1034/10
1034/9
1035/2
1036/2
1033/9
1033/10
1033/5
Kwiatowa
0.4 km
147
146
149
148
143
180
46
25
21

LEGENDA:

— — — —	Granica terenu objętego wnioskiem
☒☒☒☒	Obszar, w stosunku do którego decyzja o ustaleniu lokalizacji strategicznej inwestycji w sektorze naftowym, ma wywołać skutek, o którym mowa w art. 30 ust. 3 Specustawy naftowej (ograniczenie na czas określony)
– – – – –	Granica obszaru, w stosunku do którego decyzja o ustaleniu lokalizacji strategicznej inwestycji w sektorze naftowym, ma wywołać skutek, o którym mowa w art. 30 ust. 1 Specustawy naftowej (ograniczenie na czas stały)
▨	Obszar inwestycji objęty wnioskiem o wydanie decyzji o ustaleniu lokalizacji strategicznej inwestycji w sektorze naftowym, w stosunku do którego zgodnie z art. 31 ust. 1 Specustawy naftowej inwestor uprawniony jest do wystąpienia o zawarcie porozumienia określającego warunki wykonywania przysługującego inwestorowi prawa, o którym mowa w art. 30 ust. 1 (grunty Skarbu Państwa pokryte wodami, grunty stanowiące pas drogowy drogi publicznej, grunty objęte obszarem kolejowym)
———	Orientacyjna trasa projektowanej kanalizacji światłowodowej
0.2 km ⏀	Kilometraż gazociągu
(12-193)	Numer działki ewidencyjnej objętej wnioskiem
12-193	Powtórzenie numeru działki ewidencyjnej objętej wnioskiem, której oznaczenie jest przysłonięte przez projektowane elementy lub znajduje się poza zakresem arkusza
▱	Projektowany zjazd na czas określony
Ⓐ	Punkt początkowy odcinka projektowanej kanalizacji światłowodowej
Ⓑ	Punkt końcowy odcinka projektowanej kanalizacji światłowodowej
———	Zakres mapy zasadniczej Starostwo Powiatowe Puck licencja nr GKK.6642.4671.2025_2211_P

Za zgodność z oryginałem

Maciej Grzywna Elektronicznie podpisany przez Maciej Grzywna Data: 2026.05.05 15:39:12 +02'00'

POMORSKI URZĄD WOJEWÓDZKI W GDAŃSKU

WYDZIAŁ INFRASTRUKTURY

Załącznik nr 1 ark. 5
do decyzji Wojewody Pomorskiego
nr WI-V.747.7.1.2026.ZS

INWESTOR	PERN S.A. ul. Wyszogrodzka 133, 09-410 Płock
INWESTYCJA	**Rozbudowa rurociągu produktów naftowych w Bazie Paliw Nr 21 w Dębogórzu o nową linię światłowodową służącą do ich eksploatacji**
NAZWA DOKUMENTACJI	Wniosek o wydanie decyzji o ustaleniu lokalizacji strategicznej inwestycji w sektorze naftowym
TYTUŁ RYSUNKU	Mapa zasadnicza, powiat pucki, gmina Kosakowo, obręb Kaziemierz/Dębogórze. Ark. 5

Małgorzata Cymerys Elektronicznie podpisany przez Małgorzata Cymerys Data: 2026.06.15 15:23:56 +02'00'

	Nr rysunku:	Arkuszy:	Skala:	Data:	Rewizja / data:
Górnicze Biuro Projektów PANGAZ Sp. z o.o.	12599 3.3.1 FP - 1.1 Ark. 5	1-11	1 : 500	03.2026	
		Arkusz: 5			Nr kolejny 6