



INSTRUKCJA

**wypełniania wniosku o przyznanie wsparcia inwestycji leśnych i zadrzewieniowych
na rok 2026
w aplikacji eWniosekPlus**

WPR 2023-2027

**Wsparcie na zalesianie
Wsparcie na zadrzewienie
Wsparcie na zwiększanie bioróżnorodności lasów prywatnych
Wsparcie na zakładanie systemy rolno leśne**

Warszawa, 1 czerwca 2026 r.

Spis treści

1. Deklaracja o przyznaniu wsparcia inwestycji leśnych lub zadrzewieniowych na rok 2026 - informacje ogólne.	3
2. Logowanie do aplikacji eWniosekPlus	5
3. Podstawowy przebieg zgłaszania płatności we wspólnym wniosku zalesieniowym.	16
4. Wnioskowanie o wsparcie na zwiększenie bioróżnorodności lasów prywatnych – szczegóły deklaracji.	49
5. Wnioskowanie o Wsparcie na zalesianie – szczegóły deklaracji.	70
6. Wnioskowanie o Wsparcie na zadrzewienie – szczegóły deklaracji.	88
7. Wnioskowanie o Wsparcie na zakładanie systemów rolno-leśnych – szczegóły deklaracji.	110
8. Podsumowanie – czy na pewno wszystko zadeklarowałeś?	139
9. Masz błędy – popraw, jeśli są zasadne.	143
10. Lista błędów kontroli kompletności.	146
11. Powiadomienia – ARiMR podpowiada istotne informacje.	162
12. Wysłanie wniosku do ARiMR – zapoznaj się z ważnymi deklaracjami.	165
13. Dołączanie dokumentów po wykonaniu zalesienia/zadrzewienia /systemu rolno-leśnego/inwestycji.	180

1. Deklaracja o przyznanie wsparcia inwestycji leśnych lub zadrzewieniowych na rok 2026 - informacje ogólne.

Niniejsza instrukcja opisuje działanie aplikacji eWnioskiPlus, która umożliwi wnioskodawcy złożenie w kampanii 2026 wniosków o przyznanie wsparcia inwestycji leśnych lub zadrzewieniowych zwany dalej wspólnym wnioskiem zalesieniowym. Wnioskodawca będzie mógł ubiegać się o następujące rodzaje wsparcia inwestycji leśnych lub zadrzewieniowych:

▪ Wsparcie na zalesianie

Powyższe wnioskowanie należy zaznaczyć w przypadku, gdy wnioskodawca ubiega się o wykonanie zalesienia gruntu rolnego zgodnie z wymogami planu zalesienia w ramach interwencji Zalesianie gruntów rolnych WPR 2023-2027. Zalesienie dedykowane jest do gruntów rolnych charakteryzujących się niską przydatnością dla rolnictwa, stanowiących potencjalny obszar dla zakładania upraw leśnych. Wsparcie przysługuje na zalesienie gruntów wykazanych w ewidencji gruntów i budynków jako grunty rolne, użytkowanych jako grunty orne lub sad oraz stanowiących zwartą powierzchnię powiązaną gospodarczo lub przyrodniczo. Minimalna powierzchnia gruntu zadeklarowana do zalesienia to 0,1 ha, maksymalna 40 ha w danym roku. Szerokość gruntu powinna być większa niż 20 m – nie dotyczy przypadku, gdy grunt graniczy z lasem lub obszarem zalesionym, położonych w pasie o szerokości 5 m od tych gruntów.

▪ Wsparcie na zadrzewienie

Powyższe wnioskowanie należy zaznaczyć w przypadku, gdy wnioskodawca ubiega się o tworzenie zadrzewienia śródpolnego w ramach interwencji Tworzenie zadrzewień śródpolnych WPR 2023-2027. Wsparcie przysługuje na wykonanie zadrzewienia na gruntach użytkowanych jako grunty orne, stanowiących zwartą powierzchnię powiązaną gospodarczo lub przyrodniczo. Minimalna powierzchnia gruntu przeznaczona na zadrzewienie wynosi 0,1 ha, maksymalna 40 ha w danym roku. Jeżeli we wniosku zostanie zadeklarowana powierzchnia większa niż 0,5 ha, wówczas jej szerokość powinna być nie większa niż 20 m. Obsada drzew i krzewów na 1 ha powinna być w przedziale 1500-2500 sztuk.

Jeżeli zadrzewienie zostanie wykonane jednym rzędem drzew lub krzewów przyjmuje się, że jego szerokość wynosi 4 m. Zadrzewienie należy wykonać co najmniej 3 różnymi gatunkami lub rodzajami drzew lub krzewów, z tym że udział drzew i krzewów:

- najmniej liczny gatunek lub rodzaj spośród trzech najliczniejszych powinien wynieść 10 %,
- gatunków lub rodzajów liściastych wynosi co najmniej 90%.
- udział sadzonek drzew owocowych odmian wymienionych w ust. 2 załącznika nr 4 do rozporządzenia w sprawie płatności rolno-środowiskowo-klimatycznych nie może wynosić więcej niż 50%

▪ Wsparcie na zwiększenie bioróżnorodności lasów prywatnych

Powyższe wnioskowanie należy zaznaczyć w przypadku, gdy wnioskodawca ubiega się o wykonania inwestycji zwiększających bioróżnorodności lasów prywatnych zgodnie z wymogami planu inwestycji w ramach interwencji Zwiększanie bioróżnorodności lasów prywatnych WPR 2023-2027. Wsparcie przysługuje na wykonanie inwestycji w lesie prywatnym, który jest wykazany w ewidencji gruntów i budynków jako las. Wsparcie może być przyznane na:

- ✓ wprowadzenie drugiego piętra,
- ✓ dolesianie luk,
- ✓ odnowienie drzewostanu uszkodzonego,
- ✓ wprowadzenie podszytu,
- ✓ założenie remizy,
- ✓ założenia strefy ekotonowej
- ✓ wykonanie cięć pielęgnacyjnych.

Minimalna powierzchnia gruntu przeznaczonego pod inwestycje to 0,1 ha, maksymalna 40 ha w danym oku.

▪ Wsparcie na zakładanie systemów rolno - leśnych

Powyższe wnioskowanie należy zaznaczyć w przypadku, gdy wnioskodawca ubiega się o zakładanie systemu rolno-leśnego w ramach interwencji Zakładanie systemów rolno-leśnych WPR 2023-2027. Systemy rolno-leśne to sposób użytkowania gruntu rolnego, na którym drzewa lub krzewy są zintegrowane z uprawą roślin lub hodowlą zwierząt na tym samym obszarze. Wsparcie przysługuje na założenie systemu rolno-leśnego na gruntach tworzących zwarty obszar, użytkowanych jako grunty orne lub trwałe użytki zielone (o ile nie jest położony na obszarach Natura 2000), na których prowadzona jest działalność rolnicza. Minimalna powierzchnia gruntu przeznaczona na założenie systemu rolno-leśnego to 0,1 ha, maksymalna 40 ha w danym roku. Założenie systemu rolno-leśnego na gruncie ornym należy wykonać w formie jednego, dwóch lub trzech rzędów drzew i krzewów, oddalonych od kolejnych nasadzeń w formie jednego, dwóch lub trzech

rzędów o co najmniej 10 m i nie więcej niż 50 m. Obsada drzew i krzewów na 1 ha musi zawierać się w przedziale 150-250 sztuk

Możliwość wnioskowania o poszczególne rodzaje inwestycji jest uzależniona od faktu, czy w danym roku został ogłoszony nabór wniosków. W 2026 roku opublikowane zostało ogłoszenie Prezesa Agencji Restrukturyzacji i Modernizacji Rolnictwa z dnia 30.04.2026 roku, o naborze wniosków o przyznanie wsparcia inwestycji leśnych lub zadrzewieniowych w 2026 roku.

<https://www.gov.pl/web/arimr/wsparcie-inwestycji-lesnych-lub-zadrzewieniowych-w-2026-roku>

Zasady przyznawania wsparcia inwestycji leśnych lub zadrzewieniowych są uregulowane w rozporządzeniu Ministra Rolnictwa i Rozwoju Wsi z dnia 17 kwietnia 2023 r. w sprawie szczegółowych warunków i szczegółowego trybu przyznawania i wypłaty pomocy finansowej w ramach wsparcia inwestycji leśnych lub zadrzewieniowych oraz w formie premii z tytułu zalesień, zadrzewień lub systemów rolno-leśnych w ramach Planu Strategicznego dla Wspólnej Polityki Rolnej na lata 2023–2027 (Dz. U. poz. 737, z późn. zm.), zwanego dalej rozporządzeniem.

Informacje w zakresie aktów prawnych znajdują się pod poniższym linkiem

<https://www.gov.pl/web/arimr/akty-prawne49>

Od 1 czerwca do 31 lipca – będzie trwał nabór wniosków o przyznanie wsparcia inwestycji leśnych lub zadrzewieniowych na rok 2026 – wszystkie rodzaje interwencji.

Informacje na temat niniejszych wniosków znajdują się pod poniższym linkiem:

<https://www.gov.pl/web/arimr/interwencje-lesne-lub-zadrzewieniowe-kampania-2026>

Należy pamiętać, że:

- wnioskując o przyznanie wsparcia na **zalesianie** należy **wcześniej mieć sporządzony Plan zalesienia** opracowany przez nadleśniczego Państwowego Gospodarstwa Leśnego Lasy Państwowe, zwane dalej „PGL LP” i skompletowane wszystkie niezbędne załączniki,
- wnioskując o przyznanie wsparcia na **zwiększanie bioróżnorodności lasów** prywatnych należy **wcześniej mieć sporządzony Plan inwestycji** opracowany przez nadleśniczego PGL LP i skompletowane wszystkie niezbędne załączniki.

Dla przyznania wsparcia na zadrzewienie oraz wsparcia na założenie systemów rolno-leśnych przepisy prawa nie nakładają obowiązku sporządzenia planu. Wnioskodawca może dowolnie projektować nasadzenia drzew i krzewów, pod warunkiem m. in. wykorzystania rodzaju gatunków drzew i krzewów i ich liczby oraz spełnienia pozostałych warunków kwalifikowalności wynikających z rozporządzenia, o których będzie mowa w dalszej części instrukcji.

Ze względu jednak, że zaprojektowanie zadrzewienia lub systemu rolno-leśnego jest procesem złożonym, ARiMR zaleca wykorzystania w tych celach poradników zamieszczonych na stronie MRiRW pod adresami:

<https://www.gov.pl/web/rolnictwo/tworzenie-zadrzewien-srodpolnych>

<https://www.gov.pl/web/rolnictwo/zakladanie-systemow-rolno-lesnych>

Wybierając konkretne gatunki drzew lub krzewów należy wziąć pod uwagę: siedlisko, stanowisko i rodzaj gleby. W celu właściwego doboru gatunków niezwykle pomocny jest serwis internetowy na stronie SGGW znajdujący się pod adresem: <http://zadrzewienia.wl.sggw.pl/Zadrzewienia.htm> (**UWAGA - sprawdź czy wybrany gatunek należy do drzew i krzewów gatunków lub rodzajów rodzimych, które są określone w załączniku nr 1 do rozporządzenia zalesieniowego lub drzew owocowych odmian wymienionych w ust. 2 załącznika nr 4 do rozporządzenia w sprawie płatności rolno-środowiskowo-klimatycznych**). **Użycie gatunku spoza tej grupy może być przyczyną odmowy wsparcia w części lub w całości.**

W przypadku zakładania systemów rolno-leśnych polecamy zapoznanie się z literaturą z zakresu agroleśnictwa (systemów rolno-leśnych):

<https://www.iung.pl/2022/08/25/poradnik-agrolesnictwo-systemy-rolno-lesne/>

<https://agrolesnictwo.pl/agrolesnictwo/>

<https://www.gov.pl/web/rolnictwo/interwencje-lesne-i-zadrzewieniowe---systemy-rolno-lesne>

2. Logowanie do aplikacji eWniosekPlus

Logowanie do aplikacji eWniosekPlus odbywa się poprzez Platformę Usług Elektronicznych (PUE), dostępną z poziomu strony internetowej Agencji Restrukturyzacji i Modernizacji Rolnictwa pod adresem <https://www.gov.pl/web/arimr/platforma-uslug-elektronicznych> lub po przekierowaniu beneficjenta ze strony <https://www.gov.pl/web/arimr/ewniosekplus-system>

W ramach kampanii 2026 na stronie ARiMR w sekcji „Systemy teleinformatyczne ARiMR”, oprócz ikony dla PUE, będzie dostępna jednocześnie ikona do logowania w aplikacji eWniosekPlus.



Agencja Restrukturyzacji i Modernizacji Rolnictwa

O ARiMR **Co robimy** Aktualności Załatw sprawę Kontakt Praca PL

Agencja Restrukturyzacji i Modernizacji Rolnictwa > Co robimy > Systemy teleinformatyczne ARiMR

Systemy teleinformatyczne ARiMR

Wdrażane programy i działania

Wdrażane programy i działania - dane liczbowe

Plan Strategiczny dla Wspólnej Polityki Rolnej na lata 2023-2027 (PS WPR 2023-2027)

Program Rozwoju Obszarów Wiejskich 2014 - 2020

Rejestr Upoważnionych Gwarantów

Systemy teleinformatyczne ARiMR

Działania Pomocowe spoza ARiMR

Krajowy Plan Odbudowy i Zwiększania Odporności

Profilaktyka zdrowia dla rolnika

Fundusze Europejskie dla Rybackstwa na lata 2021-2027

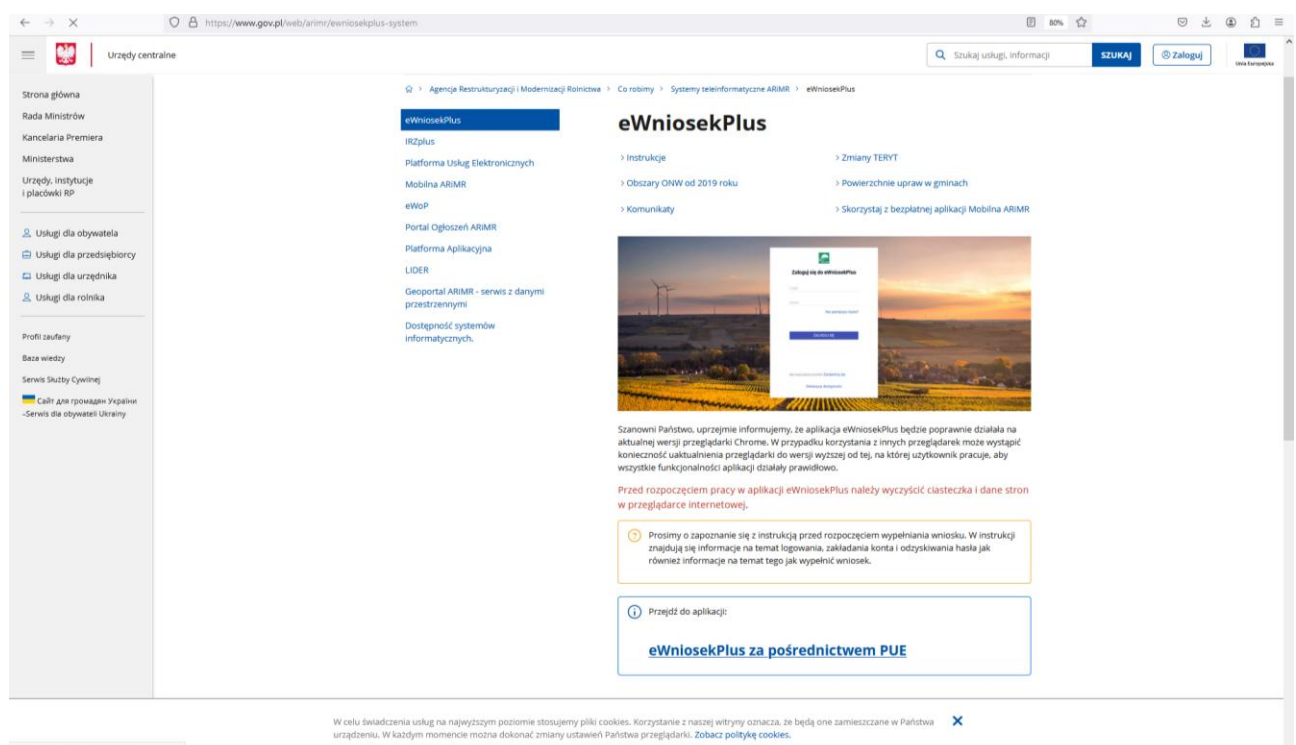
eWniosekPlus

IRZplus

Platforma Usług Elektronicznych

Do podmiotu ubiegającego się o przyznanie pomocy pozostaje decyzja, którą z opcji wybierze. Każda z nich przekieruje go ostatecznie do strony logowania do Platformy Usług Elektronicznych PUE.

Korzystając z kafelka „Logowanie do aplikacji eWniosekPlus” użytkownik zostanie przekierowany do strony głównej eWniosekPlus, z poziomu której będzie mieć dostęp do instrukcji wypełniania wniosku, komunikatów, prezentacji i wszystkich najważniejszych informacji o aplikacji.



Urzędy centralne

Agencja Restrukturyzacji i Modernizacji Rolnictwa > Co robimy > Systemy teleinformatyczne ARiMR > eWniosekPlus

eWniosekPlus

IRZplus

Platforma Usług Elektronicznych

Mobilna ARiMR

eWOP

Portal Ogłoszeń ARiMR

Platforma Aplikacyjna

LIDER

Geoportal ARiMR - serwis z danymi przestrzennymi

Dostępność systemów informatycznych.

Instrukcje

Zmiany TERYT

Obszary ORW od 2019 roku

Powierzchnie upraw w gminach

Komunikaty

Skorzystaj z bezpłatnej aplikacji Mobilna ARiMR

Szanowni Państwo, uprzejmie informujemy, że aplikacja eWniosekPlus będzie poprawnie działała na aktualnej wersji przeglądarki Chrome. W przypadku korzystania z innych przeglądarek może wystąpić konieczność uaktualnienia przeglądarki do wersji wyższej od tej, na której użytkownik pracuje, aby wszystkie funkcjonalności aplikacji działały prawidłowo.

Przed rozpoczęciem pracy w aplikacji eWniosekPlus należy wyczyścić ciasteczka i dane stron w przeglądarce internetowej.

Presmy o zapoznanie się z instrukcją przed rozpoczęciem wypełniania wniosku. W instrukcji znajdują się informacje na temat logowania, zakładania konta i odczykiwania hasła jak również informacje na temat tego jak wypełnić wniosek.

Przejdź do aplikacji:

eWniosekPlus za pośrednictwem PUE

W celu świadczenia usług na najwyższym poziomie stosujemy pliki cookies. Korzystanie z naszej witryny oznacza, że będą one zamieszczone w Państwa urządzeniu. W każdym momencie można dokonać zmiany ustawień Państwa przeglądarki. [Zobacz politykę cookies.](#)

Negocjacja TLS z matomo.www.gov.pl...

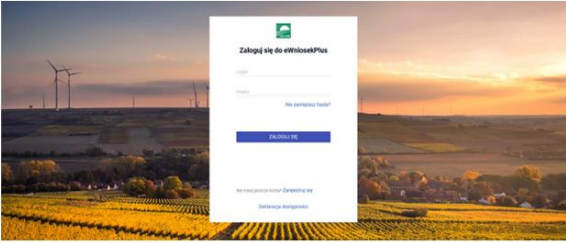
Po kliknięciu w kafelek „Przejdź do aplikacji: eWniosekPlus za pośrednictwem PUE” użytkownik zostanie przekierowany do strony Platformy Usług Elektronicznych (PUE) celem zalogowania się i przejścia do eWnioskuPlus.

Agencja Restrukturyzacji i Modernizacji Rolnictwa > Co robimy > Systemy teleinformatyczne ARIMR > eWniosekPlus

eWniosekPlus

- IRZplus
- Platforma Usług Elektronicznych
- Mobilna ARIMR
- eWoP
- Portal Ogłoszeń ARIMR
- Platforma Aplikacyjna
- LIDER
- Geoportal ARIMR - serwis z danymi przestrzennymi
- Dostępność systemów informatycznych

- > Instrukcje
- > Obszary ONW od 2019 roku
- > Komunikaty
- > Zmiany TERYT
- > Powierzchnie upraw w gminach
- > Skorzystaj z bezpłatnej aplikacji Mobilna ARIMR



Szanowni Państwo, uprzejmie informujemy, że aplikacja eWniosekPlus będzie poprawnie działała na aktualnej wersji przeglądarki Chrome. W przypadku korzystania z innych przeglądarek może wystąpić konieczność uaktualnienia przeglądarki do wersji wyższej od tej, na której użytkownik pracuje, aby wszystkie funkcjonalności aplikacji działały prawidłowo.

Przed rozpoczęciem pracy w aplikacji eWniosekPlus należy wyczyścić ciasteczka i dane stron w przeglądarce internetowej.

Prosimy o zapoznanie się z instrukcją przed rozpoczęciem wypełniania wniosku. W instrukcji znajdują się informacje na temat logowania, zakładania konta i odzyskiwania hasła jak również informacje na temat tego jak wypełnić wniosek.

Przejdź do aplikacji:
eWniosekPlus za pośrednictwem PUE

Świadczenia usług na najwyższym poziomie stosujemy pliki cookies. Korzystanie z naszej witryny oznacza, że będą one zamieszczane w Państwa eniu. W każdym momencie można dokonać zmiany ustawień Państwa przeglądarki. [Zobacz politykę cookies.](#)

ARIMR Platforma Usług Elektronicznych
Agencja Restrukturyzacji i Modernizacji Rolnictwa

Zaloguj się za pomocą nazwy użytkownika

Nazwa użytkownika
Możesz użyć loginu z Portal IRZplus, eWniosekPlus
065444444

Hasło
Hasło z Portal IRZplus, eWniosekPlus
●●●●●●●●

[Nie pamiętam hasła](#)

ZALOGUJ SIĘ

Nie masz jeszcze konta? [Zarejestruj się](#)

Zaloguj się za pomocą login.gov.pl

login.gov.pl

LUB

Nie masz jeszcze profilu zaufanego [Założ profil](#)

Systemy teleinformatyczne ARiMR

zobacz wszystkie



Korzystając z kafelka „Platforma Usług Elektronicznych” użytkownik znajdzie się na stronie Platformy, na której może zapoznać się z podstawowymi informacjami do jakich celów może być ona wykorzystywana przez wnioskodawców.

The screenshot shows the website for the Platforma Usług Elektronicznych (PUE). On the left is a navigation menu with items: eWniosekPlus, IRZplus, Platforma Usług Elektronicznych (highlighted in blue), Mobilna ARiMR, eWoP, Portal Ogłoszeń ARiMR, Platforma Aplikacyjna, LIDER, Geoportal ARiMR - serwis z danymi przestrzennymi, and Dostępność systemów informatycznych. The main header features the ARiMR logo and the text 'Platforma Usług Elektronicznych'. Below the header is a search bar with the text 'Wejdź na:' and a red arrow pointing to the link 'Platforma Usług Elektronicznych'. Below the search bar is a section titled 'Informacje o aplikacji' with a sub-header 'Archiwalne informacje - otwórz' and a paragraph: 'Aplikacja PUE służy do udostępniania drogą elektroniczną usług świadczonych przez Agencję Restrukturyzacji i Modernizacji Rolnictwa. Funkcjonalności portalu dostępne są dla wszystkich osób, które posiadają numer w Ewidencji Producentów.'

Po kliknięciu w kafelek „Platforma Usług Elektronicznych” użytkownik zostanie przekierowany do strony głównej Platformy, na której należy wybrać opcję „Zaloguj się”.

The screenshot shows the main page of the Platforma Usług Elektronicznych. The top navigation bar includes the ARiMR logo, the text 'Platforma Usług Elektronicznych', and a 'Zaloguj się' button. A left sidebar menu contains: Strona główna, Kalendarz, Kontakt, Informacje o aplikacji, Usługi dla obywatela, Usługi dla przedsiębiorcy, Usługi dla urzędnika, Załóż Profil zaufany, and Weź udział w ankiecie. The main content area features a 'Kalendarz wydarzeń' for the period '28 Maj 2026 – 17 Cze 2026'. The calendar grid shows several events: 'Dofinansowanie do...', 'Pomoc dla KGW na realizację celów określonych w ustawie: 30 kwietnia – 30 września 2026 r.', 'Materiał siewny w formule pomocy de minimis - wnioski do 10 lipca', 'Złóż wniosek o dopłatę b...', 'Szkolenia profilowane dla rolników - nabór wydłużony do 18 czerwca 2026 r.', 'Inwestycje leśne lub zadrzewieniowe - nabór do 31 lipca', and 'Premie dla młodych rolników: 1 czerwca - 30 lipca 2026 r.'. A 'Przejdź do zakładki Kalendarz' link is at the bottom right.

Niezależnie od wyboru opisanych wyżej opcji użytkownik znajdzie się na stronie, na której należy wprowadzić dane do logowania.

Użytkownik będący osobą fizyczną ma do wyboru dwa sposoby zalogowania się:

- przy użyciu dotychczasowych danych do logowania do aplikacji eWniosekPlus (login i hasło)
- za pomocą login.gov.pl (profil zaufany), jeśli taki posiada. Jeśli nie, użytkownik ma możliwość przejścia do strony, na której może utworzyć profil zaufany, który w przyszłości będzie wykorzystywał do logowania się do wielu platform administracji rządowej (opcja Załóż profil).

Osoby prawne logują się do PUE danymi, które wykorzystywały do tej pory do zalogowania się do aplikacji eWniosekPlus.

Agencja Restrukturyzacji i Modernizacji Rolnictwa | Platforma Usług Elektronicznych

Osoby prawne zaloguj się za pomocą nazwy użytkownika

Nazwa użytkownika
Możesz użyć loginu z Portal IRZplus, eWniosekPlus

Hasło
z Portal IRZplus, eWniosekPlus

Osoby fizyczne, które nie mają profilu zaufanego

ZALOGUJ SIĘ

Osoby fizyczne posiadające profil zaufany (ale preferujące dotychczasowy sposób logowania do aplikacji)

Osoby fizyczne (jeśli posiadają profil zaufany oraz posiadają login do aplikacji eWniosekPlus)

Zaloguj się za pomocą login.gov.pl

login.gov.pl

LUB

Osoby fizyczne (jeśli posiadają profil zaufany oraz posiadają login do aplikacji eWniosekPlus)

Nie pamiętam hasła

Nie masz jeszcze profilu zaufanego [Załącz profil](#)

W przypadku, gdy użytkownik nie pamięta loginu do aplikacji a konto zakładane było na wniosek składany w Biurze Powiatowym ARiMR, a więc loginem nie był numer producenta, w celu odzyskania danych do logowania należy zgłosić się do BP.

Uwaga!

Dla podmiotów ubiegających się przyznanie pomocy posiadających dostęp do aplikacji eWniosekPlus lub aplikacji IRZplus, który został uzyskany na wniosek złożony w Biurze Powiatowym ARiMR, obowiązuje dotychczasowy login, który nie jest numerem producenta. W przypadku podmiotów, którzy konto założyli online w kampanii 2017 i później, loginem jest numer producenta.

W przypadku pierwszego logowania do eWniosekPlus poprzez PUE, użytkownikowi zostaną zaprezentowane informacje dotyczące regulaminu, klauzul informacyjnych, a także zgód na przetwarzanie danych osobowych i elektroniczną wymianę korespondencji w ramach prowadzonego postępowania w danej interwencji. Po zapoznaniu się z zamieszczonymi na tej stronie informacjami

i zaznaczeniu odpowiednich checkboxów, przejście do aplikacji eWniosekPlus (po przejściu przez odpowiednie strony) nastąpi bez konieczności powtórzenia logowania się.

Od Twojego ostatniego logowania do Platformy Usług Elektronicznych Agencji Restrukturyzacji i Modernizacji Rolnictwa uległ zmianie Regulamin oraz Klauzula informacyjna.

Aby z niej korzystać musisz zapoznać się z [Regulaminem Platformy Usług Elektronicznych](#) oraz musisz zapoznać się z [Klauzulą informacyjną](#).

Tak, zapoznałem się z Regulaminem Platformy Usług Elektronicznych

Tak, zapoznałem się z Klauzulą informacyjną

ZAPISZ

The screenshot shows the ARiMR portal interface. A modal window titled "Zgoda na elektroniczną wymianę korespondencji z ARiMR" is open. The modal has three tabs: "Typ zgody", "Treść zgody", and "Wyrażam zgodę". The "Treść zgody" tab is active, showing a table of consent items. The "Wyrażam zgodę" tab shows two buttons: "TAK WSZYSTKIE" and "NIE WSZYSTKIE".

Typ zgody	Treść zgody	Wyrażam zgodę
Zgoda na elektroniczną wymianę korespondencji z Agencją Restrukturyzacji i Modernizacji Rolnictwa w postępowaniach wynikających z wniosku o przyznanie płatności		<input type="checkbox"/> TAK WSZYSTKIE <input type="checkbox"/> NIE WSZYSTKIE
Obsługa wniosków obszarowych 23/27	Wyrażenie zgody na elektroniczną wymianę korespondencji z ARiMR, w tym do doręczania pism mających skutki wynikające z Kodeksu postępowania administracyjnego. * Zostałem pouczone o skutkach wyrażenia zgody na wymianę korespondencji. Pouczenie o skutkach wyrażenia zgody na wymianę korespondencji	<input type="radio"/> Tak <input checked="" type="radio"/> Nie <input type="checkbox"/> Tak
Obsługa wniosków ONW 23/27	Wyrażenie zgody na elektroniczną wymianę korespondencji z ARiMR, w tym do doręczania pism mających skutki wynikające z Kodeksu postępowania administracyjnego. * Zostałem pouczone o skutkach wyrażenia zgody na wymianę korespondencji.	<input type="radio"/> Tak <input checked="" type="radio"/> Nie <input type="checkbox"/> Tak

Przesuwając paskiem w dół dochodzimy do interwencji leśno-zadrzewiniowych w ramach przyznawania wsparcia.

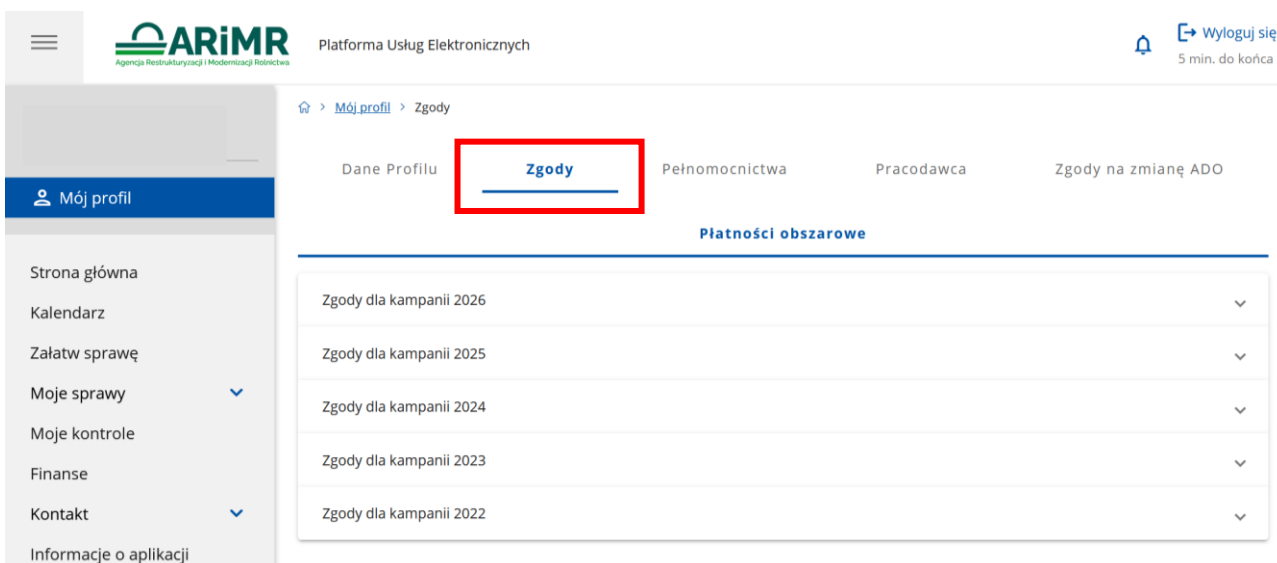
The screenshot shows the ARiMR portal interface. A modal window titled "Wsparcie na zalesianie 23/27" is open. The modal has three tabs: "Typ zgody", "Treść zgody", and "Wyrażam zgodę". The "Treść zgody" tab is active, showing a table of consent items. The "Wyrażam zgodę" tab shows two buttons: "TAK WSZYSTKIE" and "NIE WSZYSTKIE".

Typ zgody	Treść zgody	Wyrażam zgodę
Wsparcie na zalesianie 23/27	Wyrażenie zgody na elektroniczną wymianę korespondencji z ARiMR, w tym do doręczania pism mających skutki wynikające z Kodeksu postępowania administracyjnego. * Zostałem pouczone o skutkach wyrażenia zgody na wymianę korespondencji. Pouczenie o skutkach wyrażenia zgody na wymianę korespondencji	<input type="radio"/> Tak <input checked="" type="radio"/> Nie <input type="checkbox"/> Tak
Wsparcie na zadrzewienie 23/27	Wyrażenie zgody na elektroniczną wymianę korespondencji z ARiMR, w tym do doręczania pism mających skutki wynikające z Kodeksu postępowania administracyjnego. * Zostałem pouczone o skutkach wyrażenia zgody na wymianę korespondencji. Pouczenie o skutkach wyrażenia zgody na wymianę korespondencji	<input type="radio"/> Tak <input checked="" type="radio"/> Nie <input type="checkbox"/> Tak
Wsparcie na zakładanie systemów rolno-leśnych 23/27	Wyrażenie zgody na elektroniczną wymianę korespondencji z ARiMR, w tym do doręczania pism mających skutki wynikające z Kodeksu postępowania administracyjnego. * Zostałem pouczone o skutkach wyrażenia zgody na wymianę korespondencji. Pouczenie o skutkach wyrażenia zgody na wymianę korespondencji	<input type="radio"/> Tak <input checked="" type="radio"/> Nie <input type="checkbox"/> Tak
Wsparcie na	Wyrażenie zgody na elektroniczną wymianę korespondencji z ARiMR, w tym do	<input type="radio"/> Tak <input checked="" type="radio"/> Nie

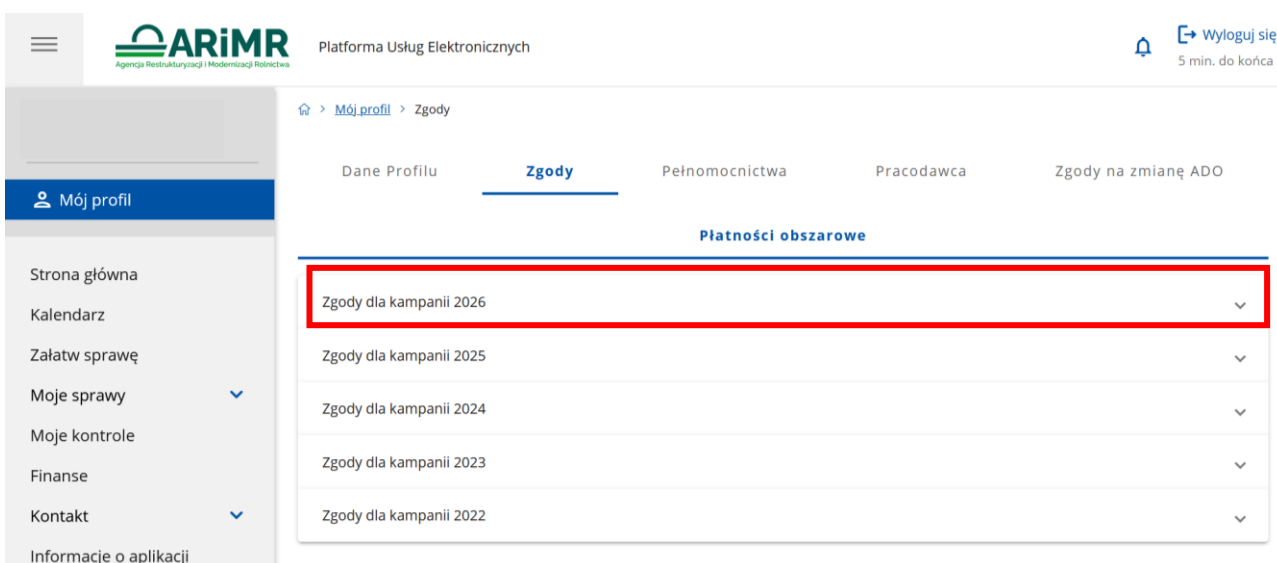
W sytuacji, gdy użytkownik nie wyraził zgody na elektroniczną wymianę korespondencji z ARiMR w postępowaniach wynikających z wniosku o przyznanie płatności a chciałaby dokonać zmiany i te zgody wyrazić, należy na stronie głównej Platformy – Załatw sprawę (po zalogowaniu się do niej danymi z eWnioskuPlus) wybrać z bocznego panelu po lewej stronie opcję **Mój profil**.



Z dostępnych opcji należy wskazać Zgody.



Następnie rozwinąć sekcję Zgody dla kampanii 2026.



Po zaznaczeniu opcji „Tak” przy wybranych interwencjach lub opcji „Tak wszystkie”

The screenshot shows the ARiMR portal interface. The header includes the ARiMR logo, the text 'Platforma Usług Elektronicznych', and a notification bell with 'Wyloguj się 5 min. do końca'. A left sidebar contains navigation options like 'Mój profil', 'Strona główna', 'Kalendarz', 'Załatw sprawę', 'Moje sprawy', 'Moje kontrole', 'Finanse', 'Kontakt', and 'Informacje o aplikacji'. The main content area is a table with three columns: 'Typ zgody', 'Treść zgody', and 'Wyrażam zgodę'. The first row is for 'Zgoda na elektroniczną wymianę korespondencji z Agencją Restrukturyzacji i Modernizacji Rolnictwa w postępowaniach wynikających z wniosku o przyznanie płatności', with 'TAK WSZYSTKIE' and 'NIE WSZYSTKIE' buttons. The second row is for 'Obsługa wniosków obszarowych 23/27', with 'Tak' and 'Nie' radio buttons. The third row is for 'Obsługa wniosków ONW 23/27', also with 'Tak' and 'Nie' radio buttons. Red boxes highlight the 'TAK WSZYSTKIE' button and the 'Tak' radio buttons.

Przesuwając paskiem w dół dochodzimy do interwencji leśno-zadrzewiniowych w ramach przyznawania wsparcia.

The screenshot shows the ARiMR portal interface. The header includes the ARiMR logo, the text 'Platforma Usług Elektronicznych', and a notification bell with 'Wyloguj się 4 min. do końca'. A left sidebar contains navigation options like 'Mój profil', 'Strona główna', 'Kalendarz', 'Załatw sprawę', 'Moje sprawy', 'Moje kontrole', 'Finanse', 'Kontakt', and 'Informacje o aplikacji'. The main content area is a table with three columns: 'Typ zgody', 'Treść zgody', and 'Wyrażam zgodę'. The first row is for 'Wsparcie na zalesianie 23/27', with 'Tak' and 'Nie' radio buttons. The second row is for 'Wsparcie na zadrzewienie 23/27', with 'Tak' and 'Nie' radio buttons. The third row is for 'Wsparcie na zakładanie systemów rolno-leśnych 23/27', with 'Tak' and 'Nie' radio buttons. Red boxes highlight the 'Tak' radio buttons.

Poprzez użycie suwaka (górną-dół) należy przewinąć stronę w dół i we wskazanych polach podać numer telefonu lub email (można wypełnić oba pola) a następnie wybrać akcję ZAPISZ. Na wybrany kanał komunikacji użytkownik otrzyma wiadomość celem uwierzytelnienia w systemie informatycznym Agencji. Etap ten kończy proces wyrażenia zgody na elektroniczną wymianę korespondencji.

ARiMR Platforma Usług Elektronicznych

Wyloguj się 5 min. do końca

Premia z tytułu zalesień 4/6

Wyrażenie zgody na elektroniczną wymianę korespondencji z ARiMR, w tym do doręczania pism mających skutki wynikające z Kodeksu postępowania administracyjnego. *

Zostałem pouczony o skutkach wyrażenia zgody na wymianę korespondencji.
Pouczenie o skutkach wyrażenia zgody na wymianę korespondencji

Tak Nie

Tak

Powiadomienia w ramach wyżej wymienionego postępowania proszę kierować na telefon i mail:

Numer telefonu**

Adres e-mail**

** należy wskazać preferowany kanał komunikacji, można także wskazać oba.

Zgody dla kampanii 2025

Zgody dla kampanii 2024

Zgody dla kampanii 2023

Zgody dla kampanii 2022

ZAPISZ

Chcąc wrócić do strony głównej i wybrać sprawę – obszar działań „Płatności obszarowe” należy w bocznym menu po lewej stronie wskazać opcję Strona główna. W celu złożenia wniosku o przyznanie płatności, należy wybrać kafelki „Płatności obszarowe (Złożenie wniosku o płatności (aplikacja eWniosekPlus) Złożenie wniosku o przekazanie środków dla ubezpieczyciela)”.

ARiMR Platforma Usług Elektronicznych

Wyloguj się 5 min. do końca

Strona główna

Załatw sprawę

Działania inwestycyjne i premiove
Złożenie wniosku o płatność. Działania inwestycyjne i premiove

Identyfikacja i rejestracja zwierząt
Obsługa wniosków i zgłoszeń zwierzęcych przez Portal IRZplus

Inne
Inne usługi

Plan Strategiczny WPR na lata 2023-2027
Złożenie wniosku w ramach Planu Strategicznego

Płatności obszarowe
Złożenie wniosku o płatności (aplikacja eWniosekPlus)
Złożenie wniosku o przekazanie środków dla ubezpieczyciela

Portal Ogłoszeń
Dodaj ogłoszenie Moje ogłoszenia Przejrzyj dokumenty

Wniosek Następcy/Nabywcy
Następcy Nabywcy

W kolejnym kroku, użytkownik zostanie przeniesiony do strony, na której należy wybrać opcję: „Płatności obszarowe: Złożenie wniosku o płatności (aplikacja eWniosekPlus)”,

ARiMR Platforma Usług Elektronicznych

Wyloguj się

Mój profil

Strona główna

Kalendarz

Załatw sprawę

Płatności obszarowe

Płatności obszarowe

Złożenie wniosku o płatności (aplikacja eWniosekPlus)

Złożenie wniosku o przekazanie środków dla ubezpieczyciela

po czym nastąpi przekierowanie do strony na dedykowaną stronę ARiMR z informacjami o aplikacji eWniosekPlus, na której należy kliknąć w kafelek „Złóż wniosek w aplikacji eWniosekPlus”.

Szukaj usługi, informacji

eWniosekPlus

> Instrukcje

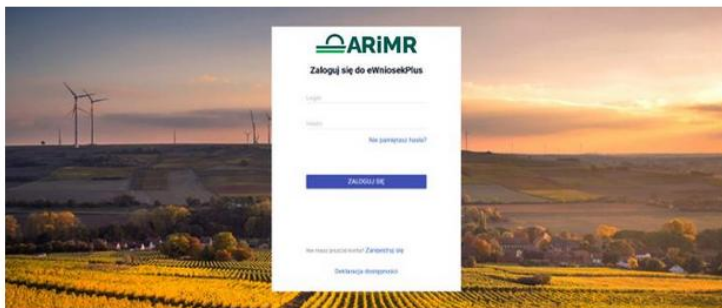
> Zmiany TERYT

> Obszary ONW od 2019 roku

> Powierzchnie upraw w gminach

> Komunikaty

> Skorzystaj z bezpłatnej aplikacji Mobilna ARiMR



Szanowni Państwo, uprzejmie informujemy, że aplikacja eWniosekPlus będzie poprawnie działała na aktualnej wersji przeglądarki Chrome. W przypadku korzystania z innych przeglądarek może wystąpić konieczność uaktualnienia przeglądarki do wersji wyższej od tej, na której użytkownik pracuje, aby wszystkie funkcjonalności aplikacji działały prawidłowo.

Przed rozpoczęciem pracy w aplikacji eWniosekPlus należy wyczyścić ciasteczka i dane stron w przeglądarce internetowej.

Prosimy o zapoznanie się z instrukcją przed rozpoczęciem wypełniania wniosku. W instrukcji znajdują się informacje na temat logowania, zakładania konta i odzyskiwania hasła jak również informacje na temat tego jak wypełnić wniosek.

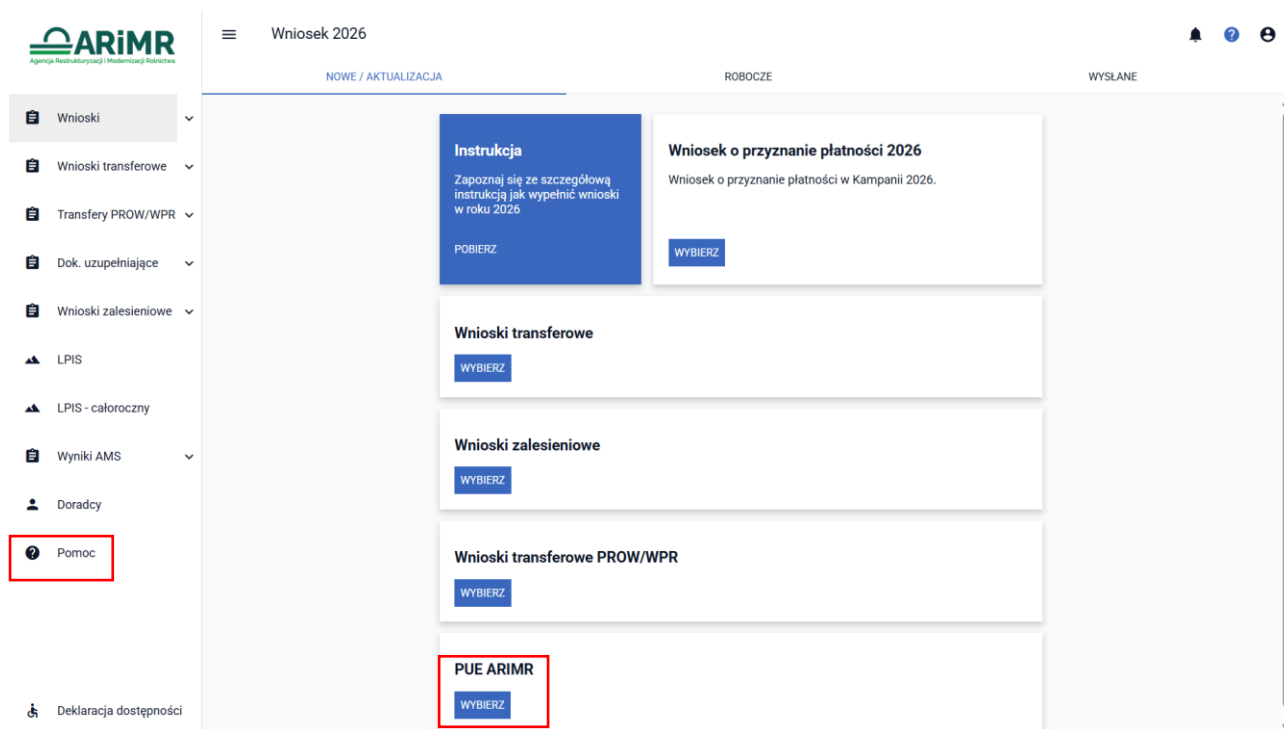
Przejdź do aplikacji:

[eWniosekPlus za pośrednictwem PUE](#)

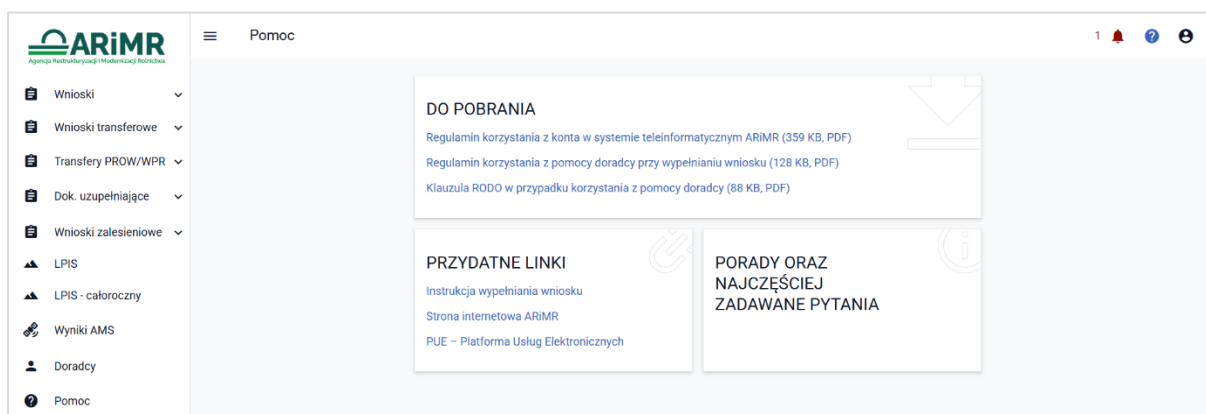
Po wykonaniu powyższych czynności użytkownikowi zostanie zaprezentowana strona główna aplikacji eWniosekPlus bez konieczności powtórnego logowania się.

Należy zaznaczyć, że wylogowanie użytkownika z jednej aplikacji (np. z eWnioskuPlus) powoduje automatyczne wylogowanie z drugiej (PUE).

Użytkownik ma możliwość powrotu z eWnioskuPlus do głównej strony Platformy za pośrednictwem kafelka PUE, znajdującego się w zakładce NOWE/AKTUALIZACJA lub poprzez kontekst Pomocy znajdujący się w bocznym panelu aplikacji gdzie jako jeden z przydatnych linków wskazany jest ten przekierowujący użytkownika do PUE.



Takie przejście nie spowoduje wylogowania się z aplikacji eWnioskiPlus.



Wnioskodawca może przez Internet utworzyć nowe konto do aplikacji eWnioskiPlus poprzez PUE lub zresetować hasło już istniejącego konta. Na ekranie z formularzem logowania do aplikacji PUE, poza polami z nazwą użytkownika i hasłem, dostępne są dodatkowe opcje: **Zarejestruj się** - umożliwia założenie nowego konta w aplikacji eWnioskiPlus poprzez Platformę PUE, **Założ profil** – umożliwia utworzenie profilu zaufanego oraz opcja wykorzystywana w celu odblokowania konta lub ustanowienia nowego hasła: **Nie pamiętasz hasła?**

The screenshot shows the ARiMR login interface. On the left, there is a form for logging in with a username. On the right, there is a form for logging in with a login.gov.pl profile. Red boxes with arrows point to specific features: 'Możliwość resetu hasła' (Password reset option) points to the 'Nie pamiętam hasła' link; 'Możliwość utworzenia konta' (Account creation option) points to the 'Zarejestruj się' link; and 'Możliwość utworzenia profilu zaufanego' (Trusted profile creation option) points to the 'Zalóż profil' link.

ARiMR
Platforma Usług Elektronicznych

Zaloguj się za pomocą nazwy użytkownika

Nazwa użytkownika

Możesz użyć loginu z Portal IRZplus

Hasło

Hasło z Portal IRZplus, eWniosekPlus

ZALOGUJ SIĘ

Nie pamiętam hasła

Nie masz jeszcze konta? Zarejestruj się

Zaloguj się za pomocą login.gov.pl

login.gov.pl

Nie masz jeszcze profilu zaufanego Zalóż profil

Możliwość resetu hasła

Możliwość utworzenia konta

Możliwość utworzenia profilu zaufanego

W zależności od wybranej opcji, aplikacja przekieruje użytkownika do formularza, który umożliwi utworzenie konta w aplikacji eWniosekPlus, utworzenie profilu zaufanego bądź reset hasła.

!

Uwaga!

Należy pamiętać, że konto w eWniosekPlus jest przypisane do osoby a nie do gospodarstwa, a więc w przypadku np. przejęcia gospodarstwa w ramach spadku, gdy podmiot ubiegający się przyznanie pomocy do tej pory nie posiadał konta w eWniosekPlus należy je założyć i postąpić się własnym kontem a nie kontem spadkodawcy.

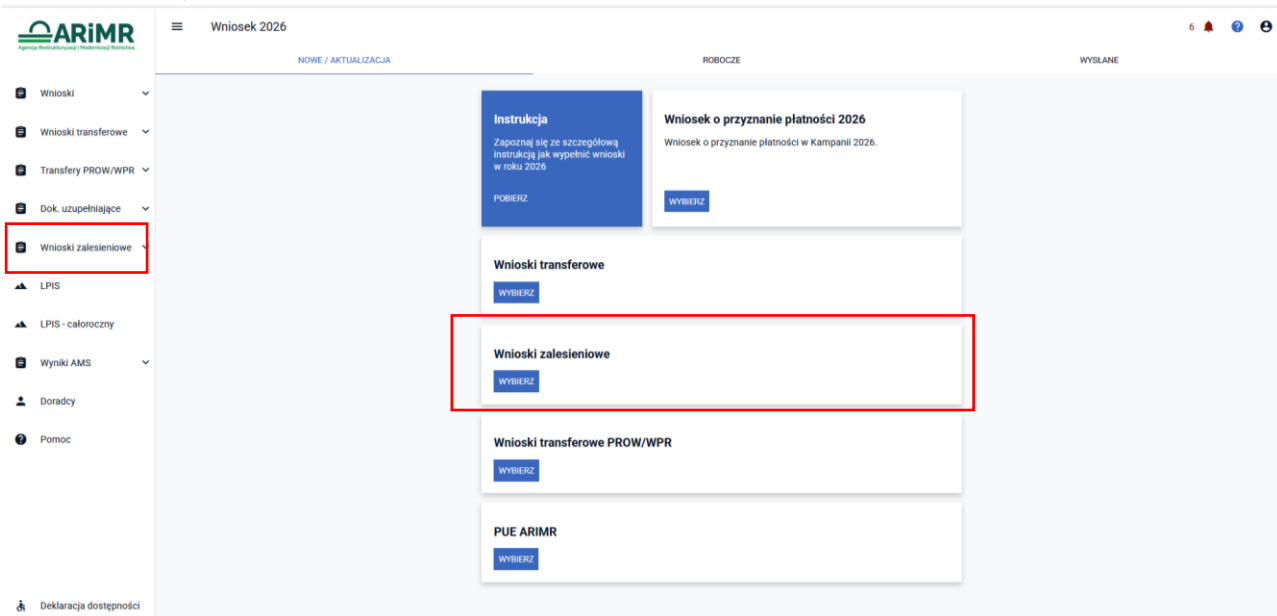
!

Rozszerzony zakres opcji logowania a w tym odblokowania konta czy utworzenia konta znajduje się w instrukcji 2_Logowanie_2026, znajdującej się w poniższej lokalizacji:

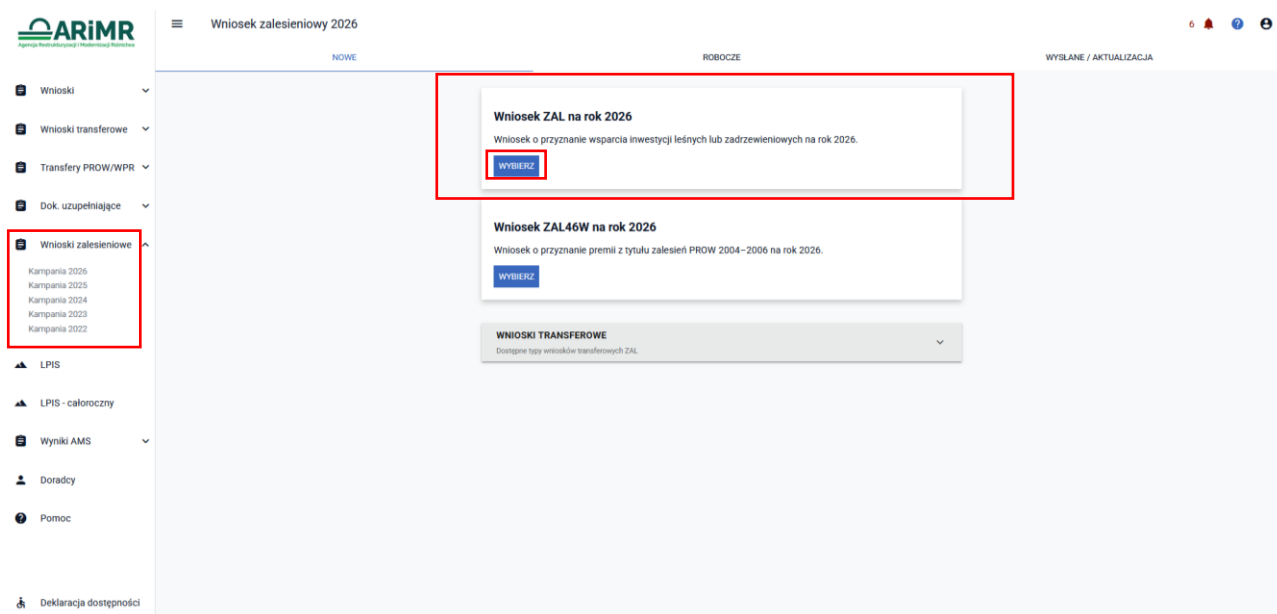
<https://www.gov.pl/web/arimr/instrukcja-wypelniania-wniosku-w-ewniosekplus>

3. Podstawowy przebieg zgłaszania płatności we wspólnym wniosku zalesieniowym.

Po zalogowaniu się do aplikacji eWnioski Plus trzeba wejść we Wnioski zalesieniowe z menu bocznego lub z zakładki NOWE/AKTUALIZACJA.

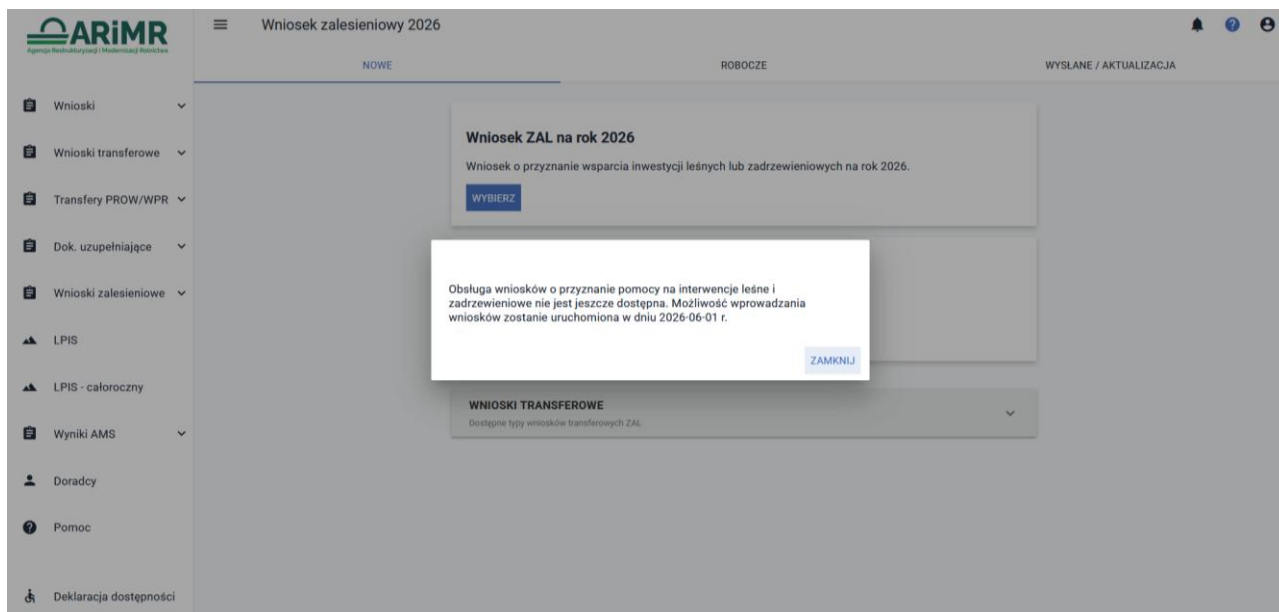


Po uruchomieniu aplikacji eWnioskiPlus na zakładce NOWE w banerze Wnioski zalesieniowe należy wybrać Kampania 2026 i w sekcji „Wniosek ZAL na rok 2026, Wniosek o przyznanie wsparcia inwestycji leśnych lub zadrzewieniowych na rok 2026” wybrać przycisk WYBIERZ.

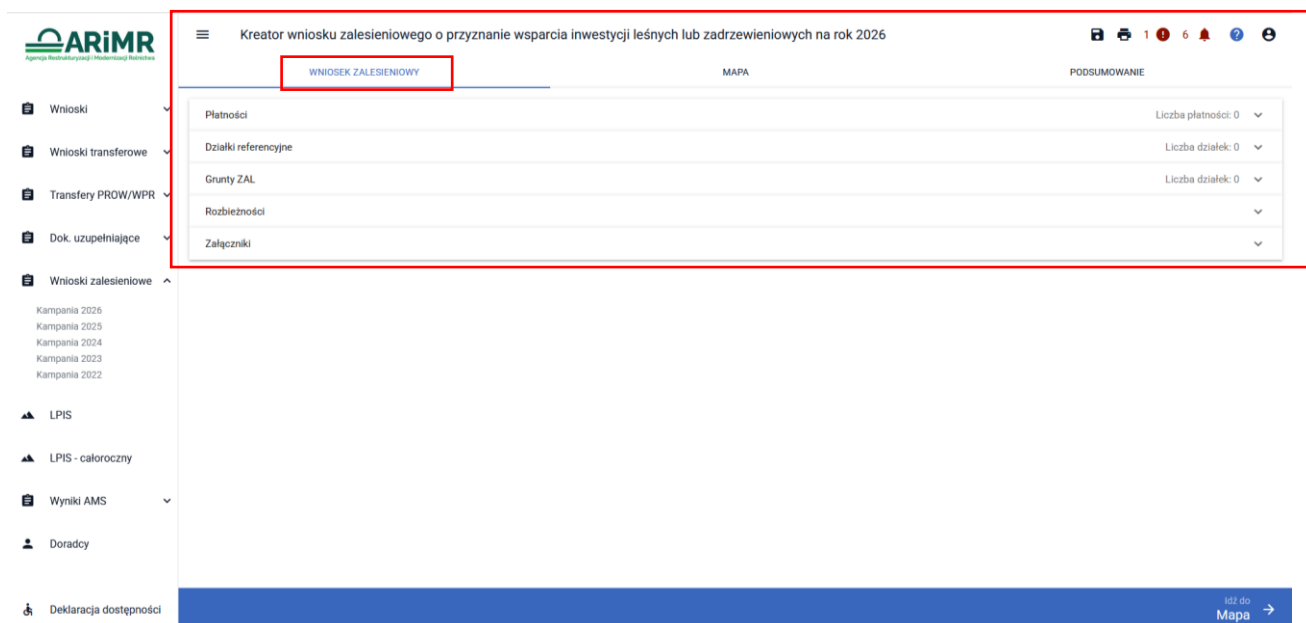


Uwaga

Przedwczesne złożenie wniosku o przyznanie wsparcia inwestycji leśnych lub zadrzewieniowych przed terminem naboru wniosków, powoduje pojawienie się komunikatu o możliwości wprowadzania wniosków od dnia 01.06.2026.



O dnia 1 czerwca po wyborze „Wniosek ZAL na rok 2026”, pojawia się Kreator wniosku zalesieniowego o przyznanie wsparcia inwestycji leśnych lub zadrzewieniowych na rok 2026, który automatycznie ustawia się na zakładce WNIOSEK ZALESIENIOWY.



Wybór płatności – inwestycji.

W pierwszej kolejności należy zaznaczyć właściwe wnioskowanie w zakładce WNIOSEK ZALESIENIOWY w sekcji „Płatności”. Klikamy w Płatności.

The screenshot displays the ARiMR application interface for creating an investment application for 2026. The main title is "Kreator wniosku zalesieniowego o przyznanie wsparcia inwestycji leśnych lub zadrzewieniowych na rok 2026". The interface is divided into three tabs: "WNIOSEK ZALESIENIOWY" (selected), "MAPA", and "PODSUMOWANIE". A sidebar on the left contains navigation items: "Wnioski", "Wnioski transferowe", "Transfery PROW/WPR", "Dok. uzupełniające", "Wnioski zalesieniowe", "LPIS", "LPIS - całoroczny", "Wyniki AMS", "Doradcy", and "Pomoc". The main content area shows a table with the following sections and counts:

Płatności	Liczba płatności: 0
Działki referencyjne	Liczba działek: 0
Grunty ZAL	Liczba działek: 0
Rozbieżności	
Załączniki	

A red arrow points to the "Płatności" section. At the bottom of the interface, there is a blue bar with "Deklaracja dostępności" on the left and "Idź do Mapa" with a right arrow on the right.

Sekcja Płatności rozwija się i widoczne są cztery rodzaje wnioskowań:

- Wsparcie na zalesianie
- Wsparcie na zadrzewienie
- Wsparcie na bioróżnorodność lasów
- Wsparcie na systemy rolno leśne.

W pierwszej kolejności należy wybrać wsparcie, o które wnioskodawca chce ubiegać się w kampanii 2026.

- Wnioski
- Wnioski transferowe
- Transfery PROW/WPR
- Dok. uzupełniające
- Wnioski zalesieniowe
- LPIS
- LPIS - całoroczny
- Wyniki AMS
- Doradcy
- Pomoc

Płatności Liczba płatności: 0

- Wsparcie na zalesianie (WPR 2023-2027)
- Wsparcie na zadrzewienie (WPR 2023-2027)
- Wsparcie na zakładanie systemów rolno-leśnych (WPR 2023-2027)
- Wsparcie na zwiększenie bioróżnorodności lasów prywatnych (WPR 2023-2027)

Działki referencyjne Liczba działek: 0

Grunty ZAL Liczba działek: 0

Rozbieżności

Załączniki

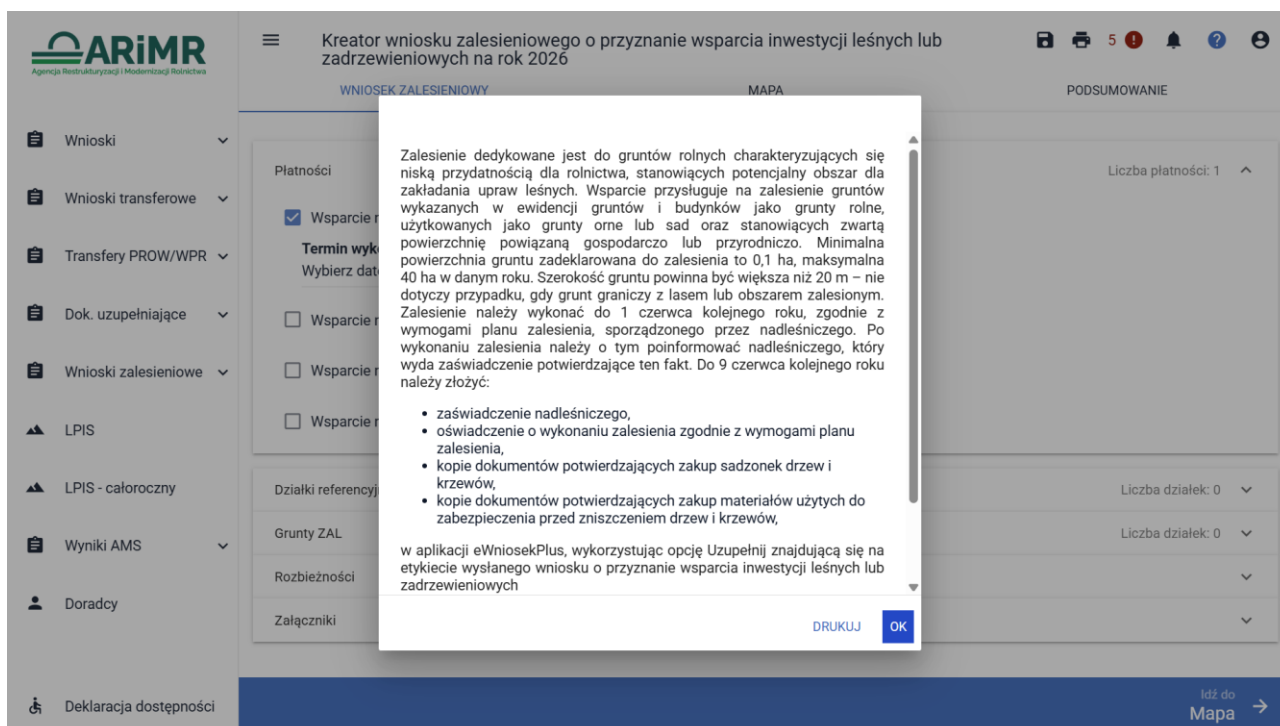
Deklaracja dostępności

Idź do Mapa

W momencie zaznaczenia odpowiedniego wsparcia w sekcji Płatności pojawia się skrótowa informacja-pomoc kontekstowa - opisująca zasady przyznawania wsparcia w ramach danej interwencji.

Zapoznaj się z informacjami zawartymi w pomocy kontekstowej.

Widok pomocy kontekstowej dla wsparcia na zalesienie.



The screenshot shows the application interface with a context help dialog box open. The dialog box contains the following text:

Zalesienie dedykowane jest do gruntów rolnych charakteryzujących się niską przydatnością dla rolnictwa, stanowiących potencjalny obszar dla zakładania upraw leśnych. Wsparcie przysługuje na zalesienie gruntów wykazanych w ewidencji gruntów i budynków jako grunty rolne, użytkowanych jako grunty orne lub sad oraz stanowiących zwartą powierzchnię powiązaną gospodarczo lub przyrodniczo. Minimalna powierzchnia gruntu zadeklarowana do zalesienia to 0,1 ha, maksymalna 40 ha w danym roku. Szerokość gruntu powinna być większa niż 20 m – nie dotyczy przypadku, gdy grunt graniczy z lasem lub obszarem zalesionym. Zalesienie należy wykonać do 1 czerwca kolejnego roku, zgodnie z wymogami planu zalesienia, sporządzonego przez nadleśniczego. Po wykonaniu zalesienia należy o tym poinformować nadleśniczego, który wyda zaświadczenie potwierdzające ten fakt. Do 9 czerwca kolejnego roku należy złożyć:

- zaświadczenie nadleśniczego,
- oświadczenie o wykonaniu zalesienia zgodnie z wymogami planu zalesienia,
- kopie dokumentów potwierdzających zakup sadzonek drzew i krzewów,
- kopie dokumentów potwierdzających zakup materiałów użytych do zabezpieczenia przed zniszczeniem drzew i krzewów,

w aplikacji eWniosekPlus, wykorzystując opcję Uzupełnij znajdującą się na etykiecie wysłanego wniosku o przyznanie wsparcia inwestycji leśnych lub zadrzewieniowych

Buttons: DRUKUJ, OK

Widok pomocy kontekstowej dla wsparcia na zadrzewienie

The screenshot shows the ARiMR application interface. A context help window is open, displaying the following text:

Wsparcie przysługuje na wykonanie zadrzewienia na gruntach użytkowanych jako grunty orne, stanowiących zwartą powierzchnię powiązaną gospodarczo lub przyrodniczo. Minimalna powierzchnia gruntu przeznaczona na zadrzewienie wynosi 0,1 ha, maksymalna 40 ha w danym roku. Jeżeli we wniosku zostanie zadeklarowana powierzchnia większa niż 0,5 ha wówczas jej szerokość powinna być nie większa niż 20 m. Obsada drzew i krzewów na 1 ha powinna być w przedziale 1500-2500 sztuk.

Jeżeli zadrzewienie zostanie wykonane jednym rzędem drzew lub krzewów przyjmuje się, że jego szerokość wynosi 4 m. Zadrzewienie należy wykonać co najmniej 3 różnymi gatunkami lub rodzajami drzew lub krzewów, z tym że udział drzew i krzewów:

- najmniej liczne gatunku lub rodzaju spośród trzech najliczniejszych powinien wynieść 10 %,
- gatunków lub rodzajów liściastych wynosi co najmniej 90%.

Po wyrysowaniu granic gruntu przeznaczonego do zadrzewienia w zakładce MAPA, szczegóły dotyczące liczby sadzonek drzew i krzewów jakie należy wykorzystać do utworzenia zadrzewienia, zostaną podane w zakładce Wniosek zalesieniowy/Grunty ZAL/Sadzonki.

Wykonane zadrzewienie należy zabezpieczyć przed zniszczeniem przez zwierzyńę.

Zadrzewienie należy wykonać do 1 czerwca kolejnego roku. Do 9 czerwca

Buttons: DRUKUJ, OK

Widok pomocy kontekstowej dla wsparcia na tworzenie systemów rolno- leśnych.

Porównaj systemy rolno leśne z zadrzewieniami i upewnij się czy na pewno wybrałeś właściwą interwencję. Zwróć uwagę na m. in. na liczbę drzew i krzewów na 1 ha wprowadzanych w obu interwencjach. Pamiętaj, że system rolno-leśny to zintegrowane nasadzenia drzew i krzewów z produkcją rolną.

The screenshot shows the ARiMR application interface. A context help window is open, displaying the following text:

Systemy rolno-leśne to sposób użytkowania gruntu rolnego, na którym drzewa lub krzewy są zintegrowane z uprawą roślin lub hodowlą zwierząt na tym samym obszarze. Wsparcie przysługuje na założenie systemu rolno-leśnego na gruntach tworzących zwarty obszar, użytkowanych jako grunty orne lub trwałe użytki zielone (o ile nie jest położony na obszarach Natura 2000), na których prowadzona jest działalność rolnicza. Minimalna powierzchnia gruntu przeznaczona na założenie systemu rolno-leśnego to 0,1 ha, maksymalna 40 ha w danym roku. Założenie systemu rolno-leśnego na gruncie ornym należy wykonać w formie od jednego do trzech rzędów drzew i krzewów, oddalonych od kolejnych nasadzeń w formie od jednego do trzech rzędów o co najmniej 10 m i nie więcej niż 5030 m. Obsada drzew i krzewów na 1 ha musi zawierać się w przedziale 150-250 sztuk.

Co ważne, na gruncie znajdującym się pomiędzy nasadzeniami drzew i krzewów, powinna być prowadzona działalność rolnicza. W przypadku jednego rzędu drzew i krzewów przyjmuje się, że jego szerokość wynosi 4 m, natomiast w przypadku dwóch lub trzech rzędów, szerokość powinna wynosić nie mniej niż 4 m i nie więcej niż 10 m. Nasadzenia drzew i krzewów na trwałym użytku zielonym mogą przyjąć dowolną formę. Drzewa i krzewy należy posadzić w odległości co najmniej 3 m od siebie.

Założenie systemu rolno-leśnego należy wykonać co najmniej 3 różnymi gatunkami lub rodzajami drzew lub krzewów:

- najmniej liczne gatunku lub rodzaju spośród trzech najliczniejszych powinien wynieść 10 %,

Buttons: DRUKUJ, OK

Widok pomocy kontekstowej dla wsparcia na bioróżnorodność lasów prywatnych.

The screenshot shows the ARiMR application interface for creating a subsidy application for private forest investment in 2026. A context help popup is displayed over the 'Termin wykonania' (Execution date) field. The popup text is as follows:

Wsparcie przysługuje na wykonanie inwestycji w lesie prywatnym, który jest wykazany w ewidencji gruntów i budynków jako las. Wsparcie może być przyznane na:

- wprowadzenie drugiego piętra,
- dolesianie luk,
- odnowienie drzewostanu uszkodzonego,
- wprowadzenie podszytu,
- założenie remizy,
- założenia strefy ekotonowej,
- wykonanie cięć pielęgnacyjnych.

Minimalna powierzchnia gruntu przeznaczanego pod inwestycje to 0,1 ha, maksymalna 40 ha w danym roku.

Inwestycje należy wykonać do 1 czerwca kolejnego roku, zgodnie z wymogami planu inwestycji sporządzonego przez nadleśniczego. Po wykonaniu inwestycji należy o tym poinformować nadleśniczego, który wyda zaświadczenie potwierdzające ten fakt. Do 9 czerwca kolejnego roku należy złożyć:

- zaświadczenie nadleśniczego,
- oświadczenie o wykonaniu inwestycji zgodnie z wymogami planu inwestycji,
- kopie dokumentów potwierdzających zakup sadzonek drzew i krzewów,
- kopie dokumentów potwierdzających wykonanie cięć pielęgnacyjnych.

Buttons: DRUKUJ, OK

Istnieje możliwość wydrukowania pomocy kontekstowej.

The screenshot shows the ARiMR application interface for creating a subsidy application for agricultural land management in 2026. A context help popup is displayed over the 'Termin wykonania' (Execution date) field. The popup text is as follows:

Wsparcie przysługuje na wykonanie zadrzewienia na gruntach użytkowanych jako grunty orne, stanowiących zwartą powierzchnię powiązaną gospodarczo lub przyrodniczo. Minimalna powierzchnia gruntu przeznaczona na zadrzewienie wynosi 0,1 ha, maksymalna 40 ha w danym roku. Jeżeli we wniosku zostanie zadeklarowana powierzchnia większa niż 0,5 ha wówczas jej szerokość powinna być nie większa niż 20 m. Obsada drzew i krzewów na 1 ha powinna być w przedziale 1500-2500 sztuk.

Jeżeli zadrzewienie zostanie wykonane jednym rzędem drzew lub krzewów przyjmuje się, że jego szerokość wynosi 4 m. Zadrzewienie należy wykonać co najmniej 3 różnymi gatunkami lub rodzajami drzew lub krzewów, z tym że udział drzew i krzewów:

- najmniej liczne gatunku lub rodzaju spośród trzech najliczniejszych powinien wynieść 10 %,
- gatunków lub rodzajów liściastych wynosi co najmniej 90%.

Po wyrysowaniu granic gruntu przeznaczanego do zadrzewienia w zakładce MAPA, szczegóły dotyczące liczby sadzonek drzew i krzewów jakie należy wykorzystać do utworzenia zadrzewienia, zostaną podane w zakładce Wniosek zalesieniowy/Grunty ZAL/Sadzonki.

Wykonane zadrzewienie należy zabezpieczyć przed zniszczeniem przez zwierzęta.

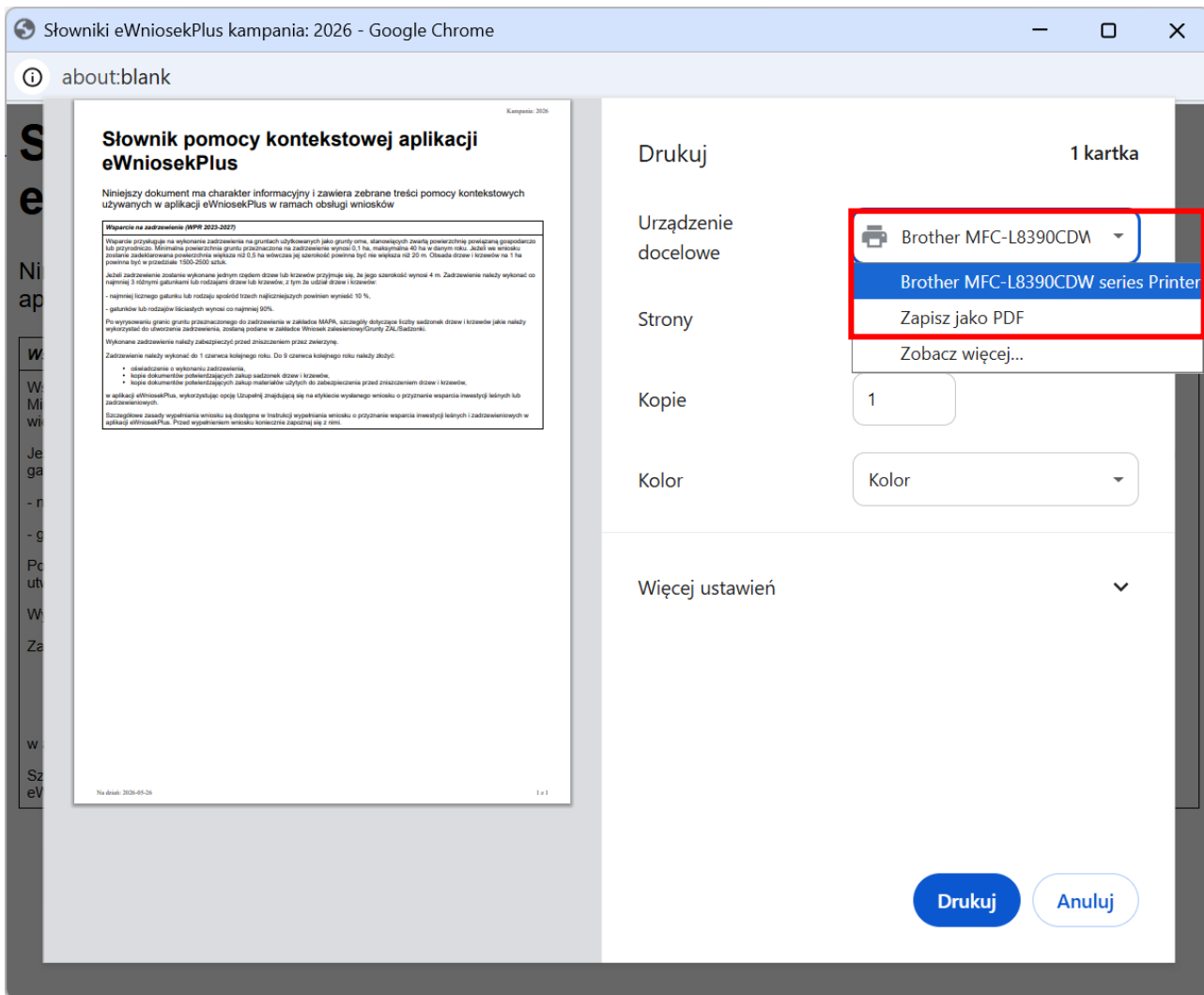
Zadrzewienie należy wykonać do 1 czerwca kolejnego roku, a do 9 czerwca kolejnego roku należy złożyć:

- zaświadczenie nadleśniczego,
- oświadczenie o wykonaniu zadrzewienia zgodnie z wymogami planu zadrzewienia,
- kopie dokumentów potwierdzających zakup sadzonek drzew i krzewów,
- kopie dokumentów potwierdzających wykonanie zadrzewienia.

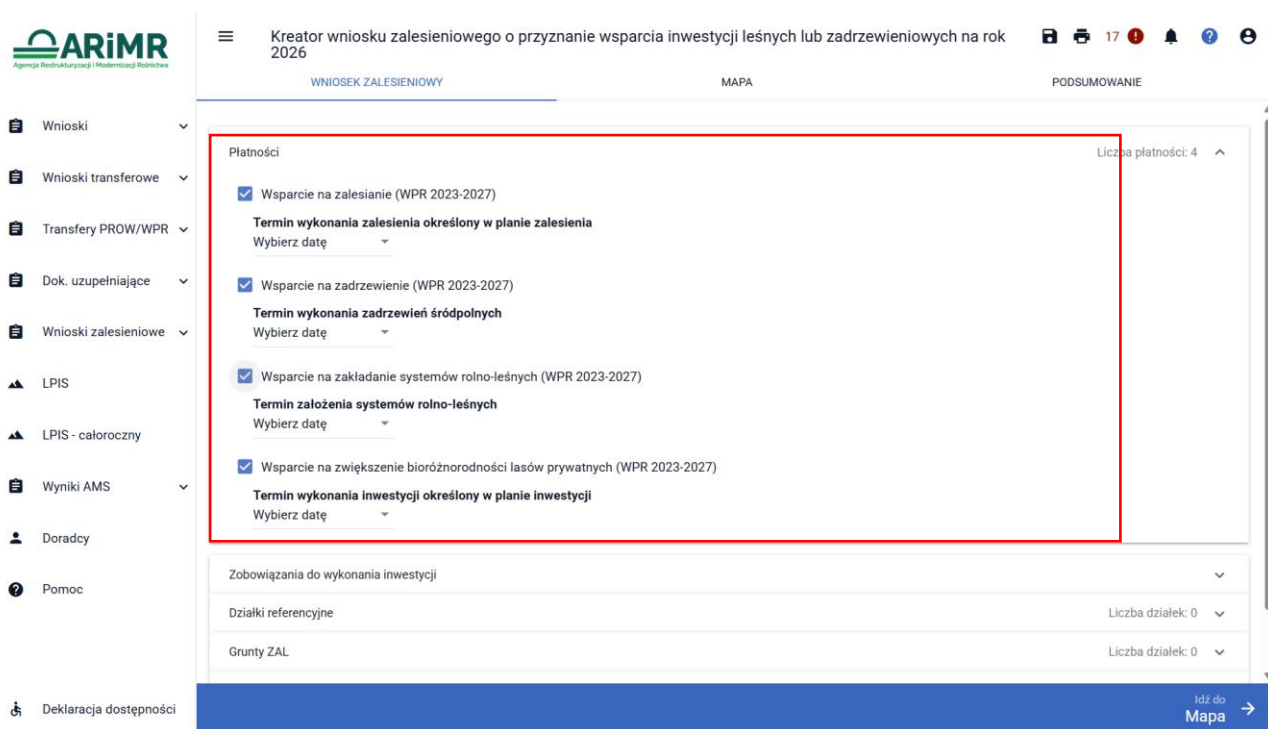
Buttons: DRUKUJ, OK

A red arrow points to the 'DRUKUJ' button.

Widok gotowej informacji do druku. Można również zapisać wydruk na komputerze w formie pliku pdf.



W zakładce WNIOSK ZALESIENIOWY można ubiegać się o wszystkie rodzaje wsparcia w jednym wniosku.



powierzchnia większa niż 0,5 ha, wówczas jej szerokość powinna być nie większa niż 20 m. Powierzchnia deklarowana do zadrzewień nie może przekraczać 40 ha.

- Dla zalesień kompleks oznacza, grunty graniczące ze sobą i przeznaczone do wykonania zalesienia lub grunty z sukcesją naturalną, stanowiące zwartą powierzchnię powiązaną gospodarczo lub przyrodniczo, mogące zawierać elementy krajobrazu i powierzchnie nieuprawnione do płatności wskazane w planie zalesienia, położone w obrębie działek przeznaczonych do zalesienia o powierzchni co najmniej 0,1 ha i nie większej niż 40 ha oraz szerokości większej niż 20 m, przy czym wymagania, które dotyczy szerokości gruntu, nie stosuje się, jeżeli grunty te graniczą z lasem lub obszarem zalesionym. Należy również pamiętać, że dla zalesień przed złożeniem wniosku o wsparcie wcześniej sporządzany jest przez Nadleśniczego Plan zalesienia, który powinien być sporządzony dla jednego kompleksu gruntów.
- Dla systemów rolno-leśnych kompleks oznacza zwarty obszar o powierzchni co najmniej 0,1 ha i nie większej niż 40 ha, na którym drzewa i krzewy zostaną posadzone:
 - na gruncie, na którym prowadzona jest działalność rolnicza,
 - w formie jednego, dwóch lub trzech rzędów oddalonych od kolejnych nasadzeń w formie jednego, dwóch lub trzech rzędów, o co najmniej 10 metrów i nie więcej niż 50 metrów – w przypadku gruntów ornych,
 - w odległości co najmniej 3 metrów od siebie.

UWAGA: W przypadku deklaracji kolejnego kompleksu działek dla zalesień, zadrzewień i systemów rolno-leśnych, należy złożyć w aplikacji eWniosekPlus kolejny wniosek w tym samym roku.


- W przypadku wsparcia na zwiększanie bioróżnorodności lasów prywatnych układ działek przeznaczonych do inwestycji może być rozproszony i nie obowiązuje tutaj zasada deklarowania gruntów w kompleksie.
- Jeden plan inwestycji może dotyczyć realizacji kilku inwestycji. Oznacza to, że w jednym wniosku o przyznanie pomocy, można ubiegać się o pomoc do tylu inwestycji, dla ilu został opracowany plan inwestycji. Wyjątek stanowi sytuacja, gdy plan inwestycji dotyczy cięć pielęgnacyjnych (C) oraz jednej lub kilku inwestycji z grupy (D, L, O, P, R, E) np. założenia remizy (R) i dolesieniu luk (L). Wówczas należy złożyć 2 wnioski. Jeden wniosek z deklaracją cięć pielęgnacyjnych (C) oraz drugi wniosek na założenie remizy (R) oraz dolesienie luk (L).

Wsparcie inwestycji leśnych lub zadrzewieniowych jest przyznawane do powierzchni nie większej niż 40 ha w jednym roku w ramach poszczególnych interwencji.

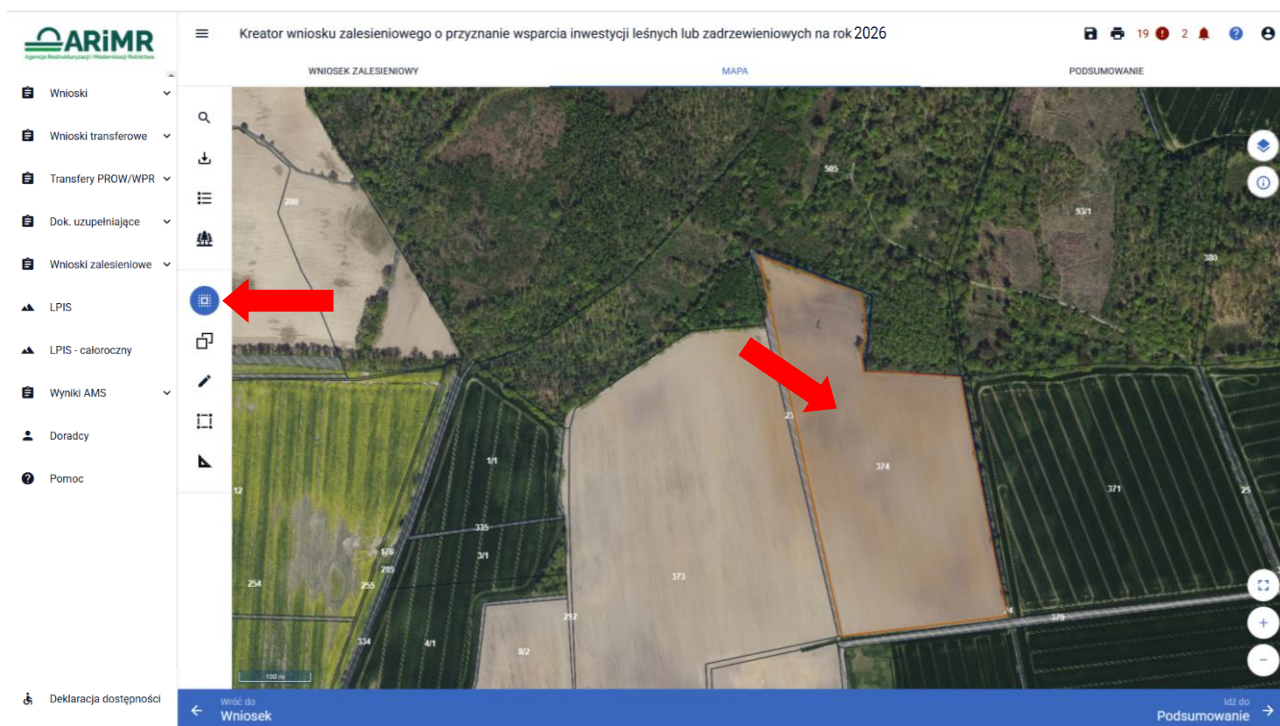
Deklaracja inwestycji na działkach.

W kolejnym kroku należy dokonać wyboru działki przeznaczonej pod inwestycję na zakładce MAPA.

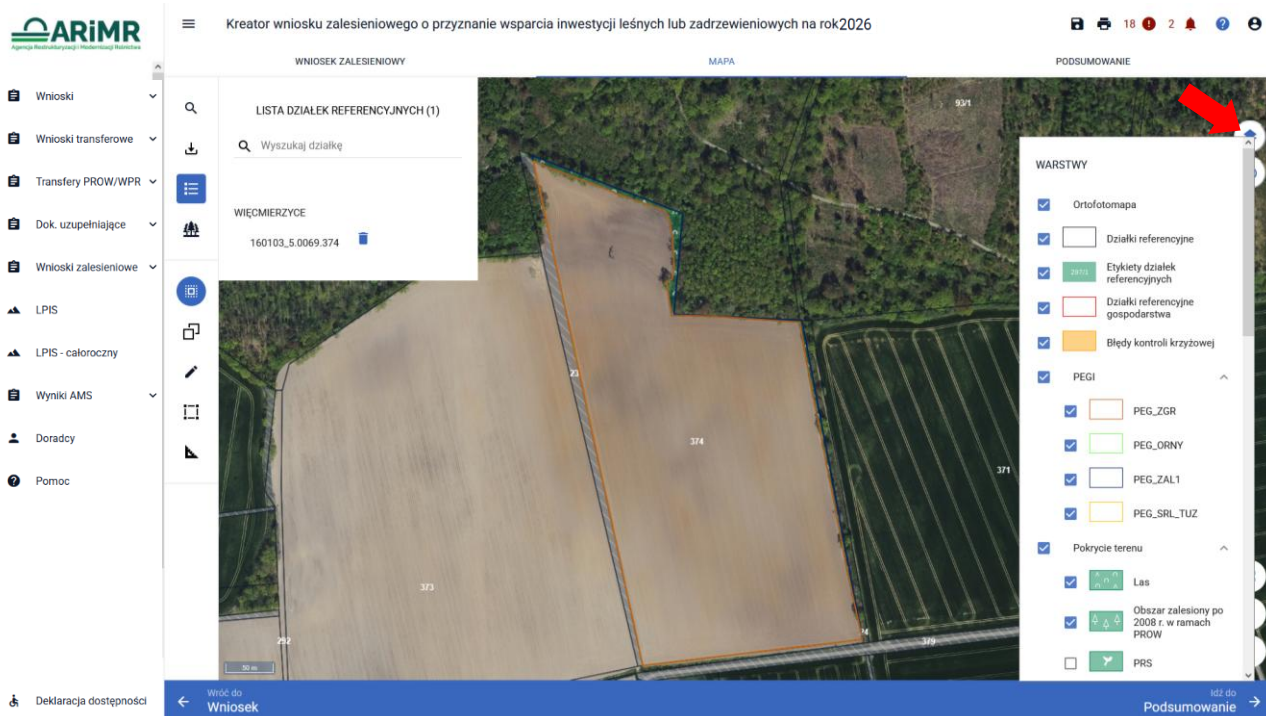
W celu dodania działki referencyjnej do gospodarstwa (zadeklarowanie działki we wniosku) dostępne są dwie opcje: dodanie działki przez kliknięcie na MAPIE (opcja **Dodaj działkę** na lewym panelu) oraz wyszukanie działki i dodanie przyciskiem **DODAJ** (opcja **Znajdź** na lewym panelu w opcji wyszukiwania PROSTEGO i ZAAWANSOWANEGO).

Opcja Dodaj działkę  na lewym panelu.

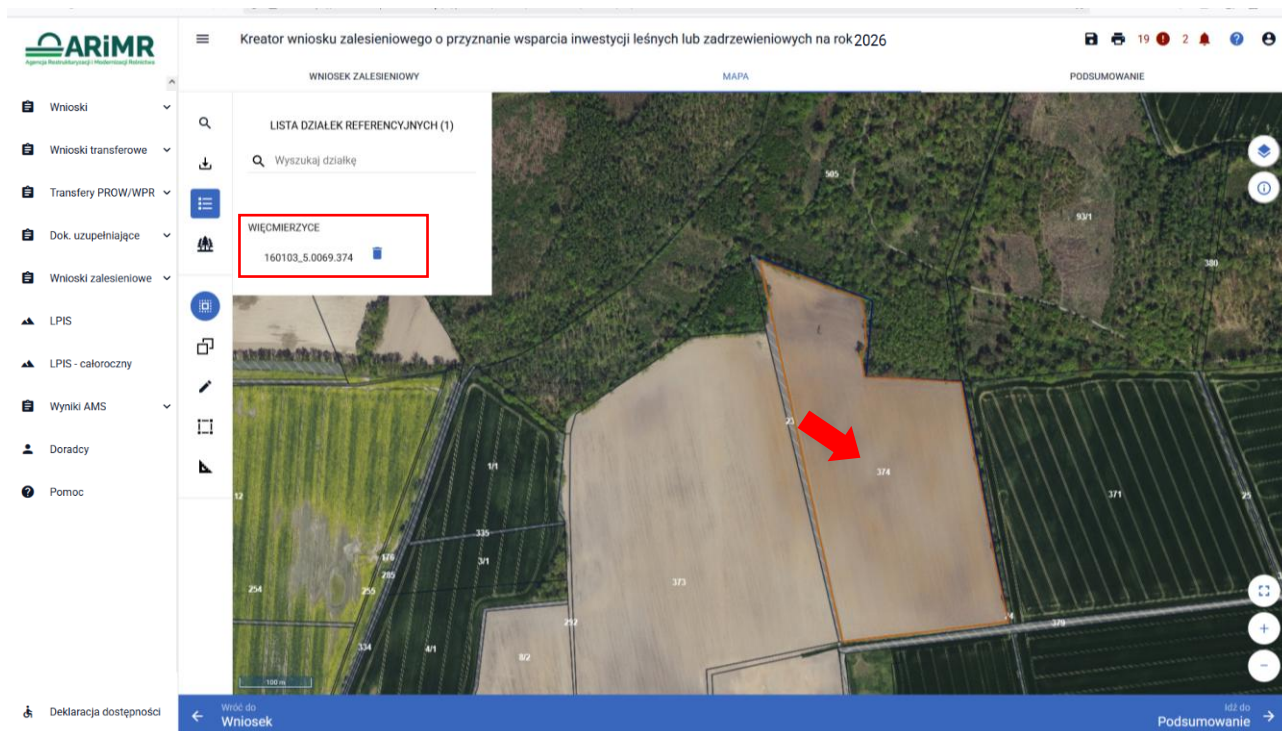
Działkę można dodać z menu Dodaj działkę  przez wybór na mapie docelowej działki.



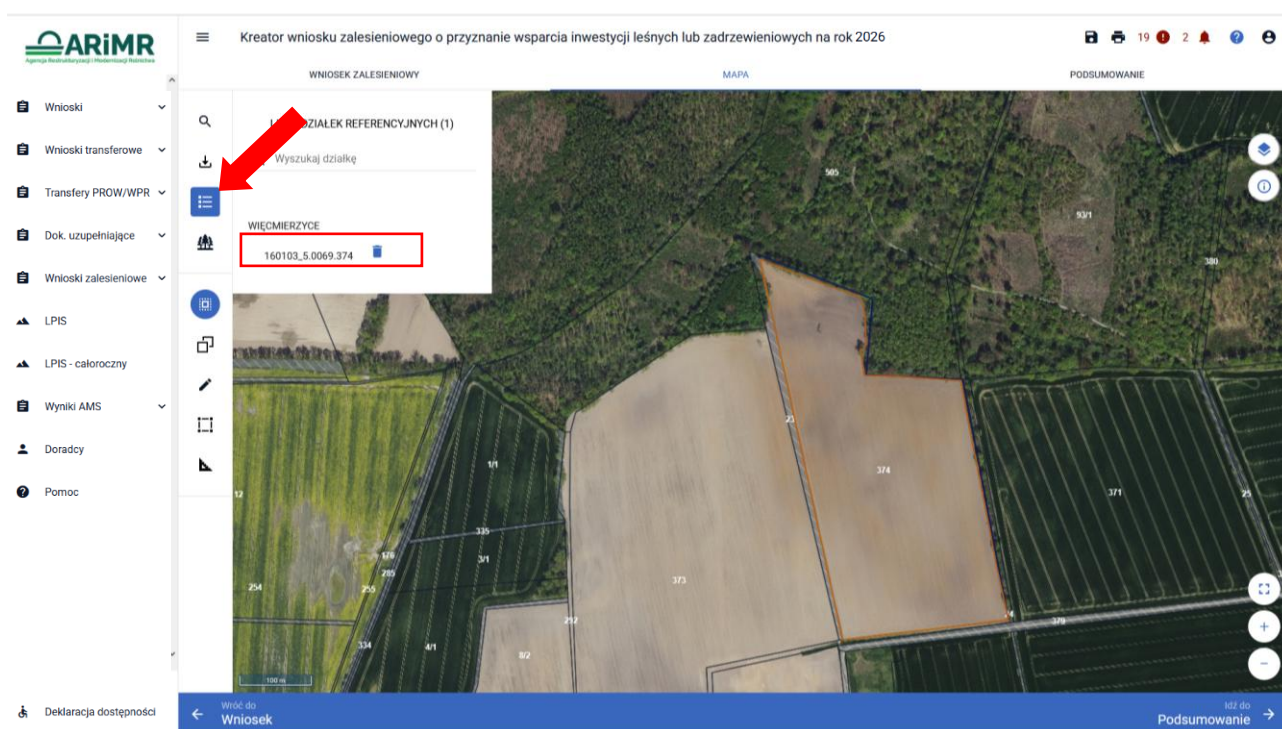
Wybrana działka zostaje podświetlona kolorem dominującej warstwy nałożonej na daną działkę i jest również widoczna w liście działek referencyjnych. Wykaz warstw jest dostępny pod ikoną Warstwy.




Jeżeli działka znajduje się/istnieje w bazie referencyjnej ARiMR jest ona wyświetlana na liście wyszukanych działek czarną czcionką, dodatkowo widok MAPY jest ustawiany w granicach wyszukanej działki.



Po włączeniu Listy działek referencyjnych widoczna jest liczba działek referencyjnych dodanych do wniosku.



Dodana do wniosku działka referencyjna jest widoczna na liście działek referencyjnych gospodarstwa, po użyciu ikony „Lista działek referencyjnych”  w lewym panelu MAPY oraz w sekcji „Działki referencyjne” w zakładce WNIOSEK ZALESIENIOWY i PODSUMOWANIE.



WNIOSEK ZALESIENIOWY

Platności Liczba płatności: 4

- Wsparcie na zalesianie (WPR 2023-2027)
Termin wykonania zalesienia określony w planie zalesienia
 2027-06-01
- Wsparcie na zadrzewienie (WPR 2023-2027)
Termin wykonania zadrzewień śródpolnych
 2027-06-01
- Wsparcie na zakładanie systemów rolno-leśnych (WPR 2023-2027)
Termin założenia systemów rolno-leśnych
 2027-06-01
- Wsparcie na zwiększenie bioróżnorodności lasów prywatnych (WPR 2023-2027)
Termin wykonania inwestycji określony w planie inwestycji
 2027-06-01

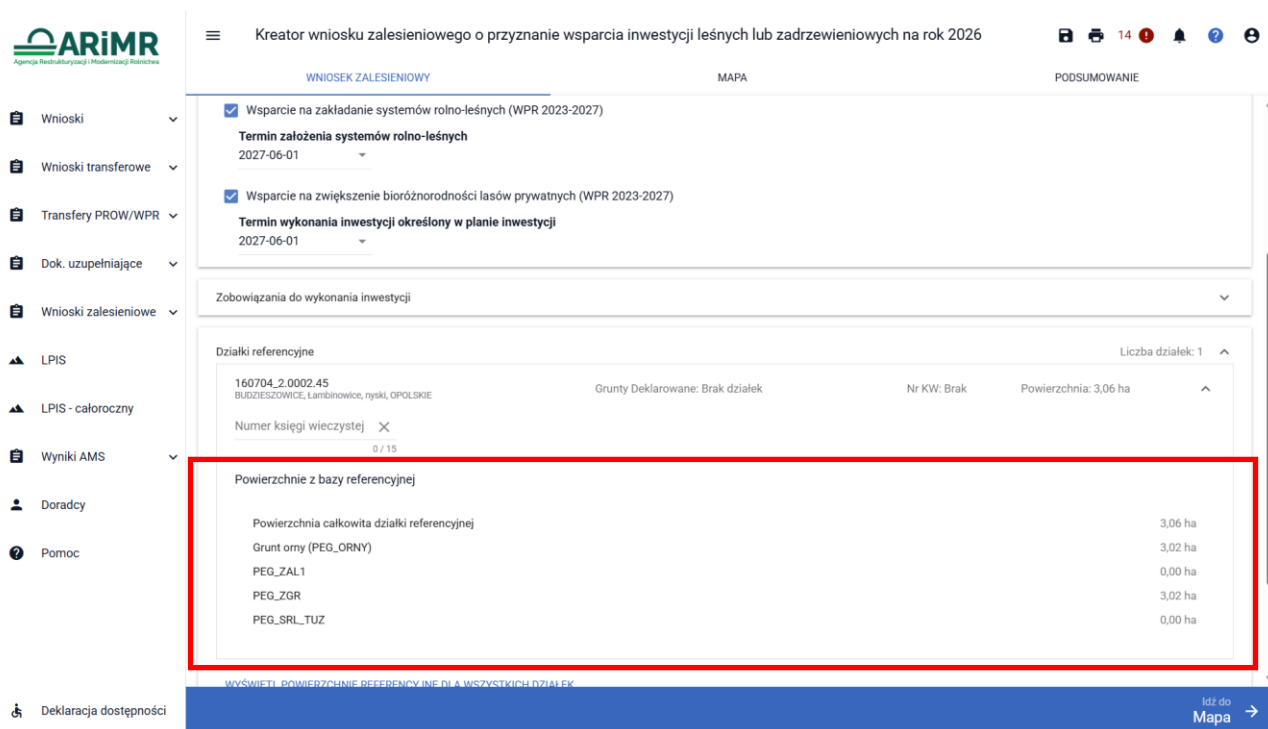
Zobowiązania do wykonania inwestycji

Działki referencyjne Liczba działek: 1

160704_2.0002.45 BUDZIESZOWICE, Lambrinowice, nyski, OPOLSKIE	Grunty Deklarowane: Brak działek	Nr KW: Brak	Powierzchnia: 3,06 ha
--	----------------------------------	-------------	-----------------------

WYSWIETL POWIERZCHNIE REFERENCYJNE DLA WSZYSTKICH DZIAŁEK

Po rozwinięciu paska z numerami działek referencyjnych ukazują się powierzchnie kwalifikowane PEG dla poszczególnych rodzajów płatności z bazy referencyjnej ARiMR. Zestawienie powierzchni referencyjnych dla wszystkich działek znajduje się również po kliknięciu w „WYSWIETL POWIERZCHNIE DLA WSZYSTKICH DZIAŁEK”.



WNIOSEK ZALESIENIOWY

- Wsparcie na zakładanie systemów rolno-leśnych (WPR 2023-2027)
Termin założenia systemów rolno-leśnych
 2027-06-01
- Wsparcie na zwiększenie bioróżnorodności lasów prywatnych (WPR 2023-2027)
Termin wykonania inwestycji określony w planie inwestycji
 2027-06-01

Zobowiązania do wykonania inwestycji

Działki referencyjne Liczba działek: 1

160704_2.0002.45 BUDZIESZOWICE, Lambrinowice, nyski, OPOLSKIE	Grunty Deklarowane: Brak działek	Nr KW: Brak	Powierzchnia: 3,06 ha
--	----------------------------------	-------------	-----------------------

Numer księgi wieczystej 0 / 15

Powierzchnie z bazy referencyjnej

Powierzchnia całkowita działki referencyjnej	3,06 ha
Grunt orny (PEG_ORNY)	3,02 ha
PEG_ZAL1	0,00 ha
PEG_ZGR	3,02 ha
PEG_SRL_TUZ	0,00 ha

WYSWIETL POWIERZCHNIE REFERENCYJNE DLA WSZYSTKICH DZIAŁEK

Działkę referencyjną należy uzupełnić o numer księgi wieczystej w formacie XXXX/XXXXXXXX/X gdzie numer księgi zbudowany jest z 13 znaków – cztery pierwsze oznaczają kod wydziału Sądu Rejonowego prowadzącego daną księgę, kolejne osiem, to numer księgi nadawany w danym sądzie i ostatnia cyfra jest liczbą losową. Pomiedzy poszczególnymi sekcjami oznaczenia KW należy dodać ukośniki.

W przypadku gdy, nie ma założonej księgi wieczystej dla deklarowanej działki albo prawo własności podmiotu ubiegającego się o przyznanie wsparcia inwestycji leśnych lub zadrzewieniowych do danej działki nie zostało do dnia złożenia wniosku o przyznanie tego wsparcia ujawnione w księdze wieczystej, należy dodać załącznik - dokument potwierdzający własność gruntów przeznaczonych do wykonania inwestycji leśno-zadrzewieniowej.

The screenshot shows the ARiMR application interface for creating an investment support application for 2026. The 'WNIOSEK ZALESIENIOWY' section is active, showing selected support types: 'Wsparcie na zakładanie systemów rolno-leśnych (WPR 2023-2027)' and 'Wsparcie na zwiększenie bioróżnorodności lasów prywatnych (WPR 2023-2027)'. The 'Działki referencyjne' table shows a single plot with the following details:

160704_2.0002.45	Grunty Deklarowane: Brak działek	Nr KW: WA3M/00095878/5	Powierzchnia: 3,06 ha
Numer księgi wieczystej: WA3M/00095878/5			
Powierzchnie z bazy referencyjnej			
Powierzchnia całkowita działki referencyjnej			3,06 ha
Grunt orny (PEG_ORNY)			3,02 ha
PEG_ZAL1			0,00 ha
PEG_ZGR			3,02 ha
PEG_SRL_TUZ			0,00 ha

W przypadku błędnego formatu numeru księgi wieczystej pojawia się informacją o niezgodności numeru. Aplikacja nie pozwoli zapisać numeru księgi wieczystej podanego w niewłaściwym formacie. Jeżeli nie zostanie podany (zapisany) numer księgi wieczystej, w sekcji „Nr KW” będzie widoczna informacja „BRAK” oraz w panelu błędów pojawi się błąd o niewskazaniu numeru księgi wieczystej.

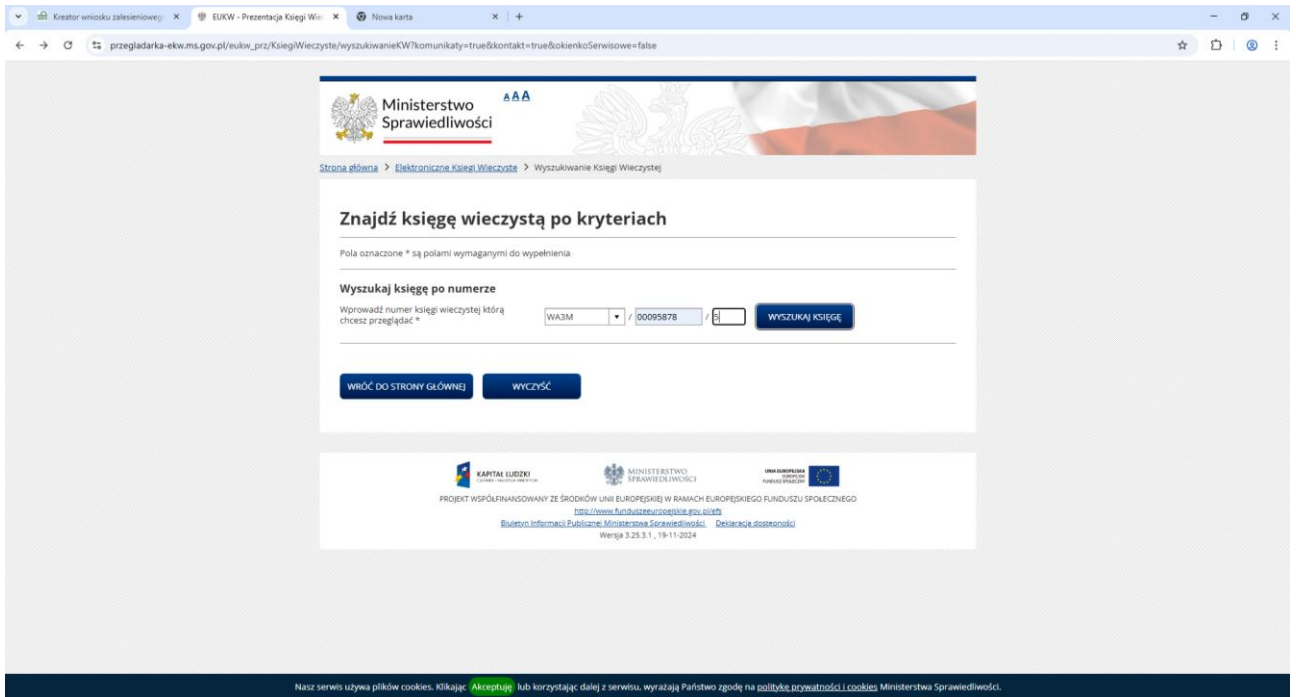
The screenshot shows the ARiMR application interface with an error message. The 'Działki referencyjne' table shows a single plot with the following details:

160704_2.0002.45	Grunty Deklarowane: Brak działek	Nr KW: Brak	Powierzchnia: 3,06 ha
Numer księgi wieczystej: WA3M/0008888888895878/5			
Wprowadź numer w formacie XXXX/XXXXXXXX/X. Numer księgi wieczystej niezgodny ze wskazanym formatem nie zostanie zapisany 24 / 15			
Powierzchnie z bazy referencyjnej			

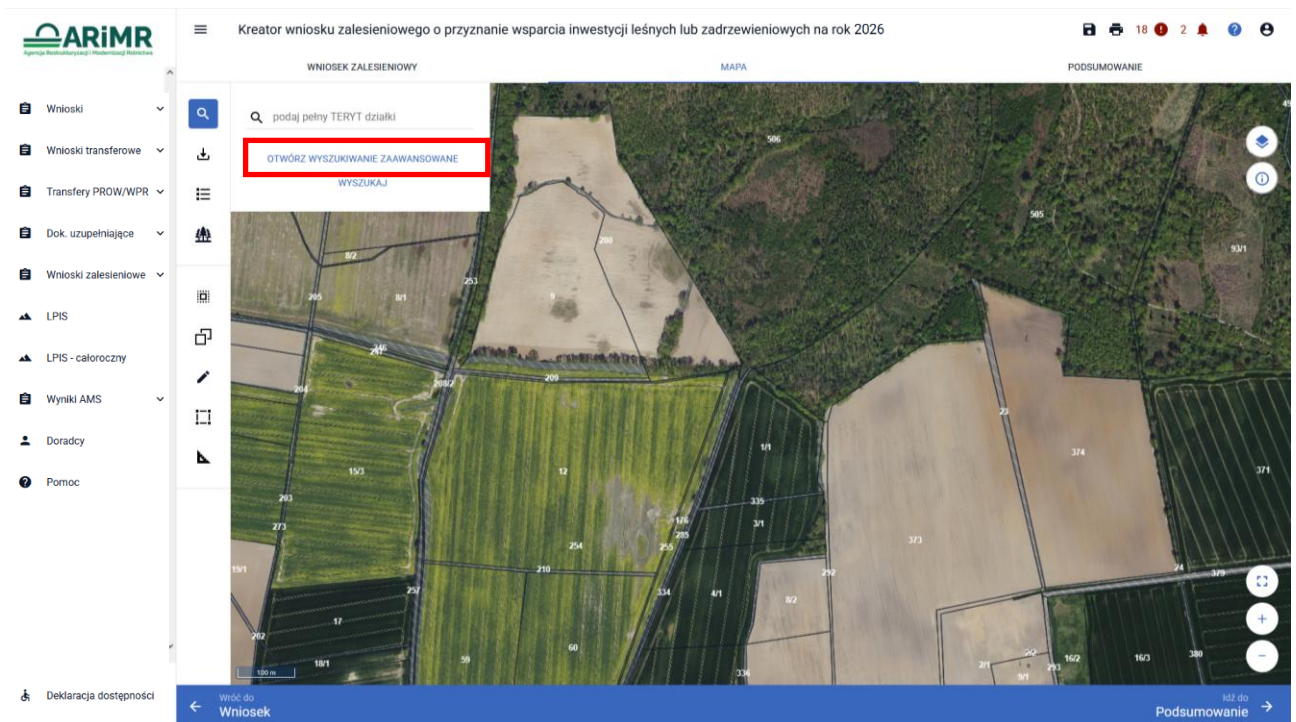
The error message in the red box states: "Wprowadź numer w formacie XXXX/XXXXXXXX/X. Numer księgi wieczystej niezgodny ze wskazanym formatem nie zostanie zapisany 24 / 15".

Poprawność numeru księgi wieczystej można zweryfikować na stronie:

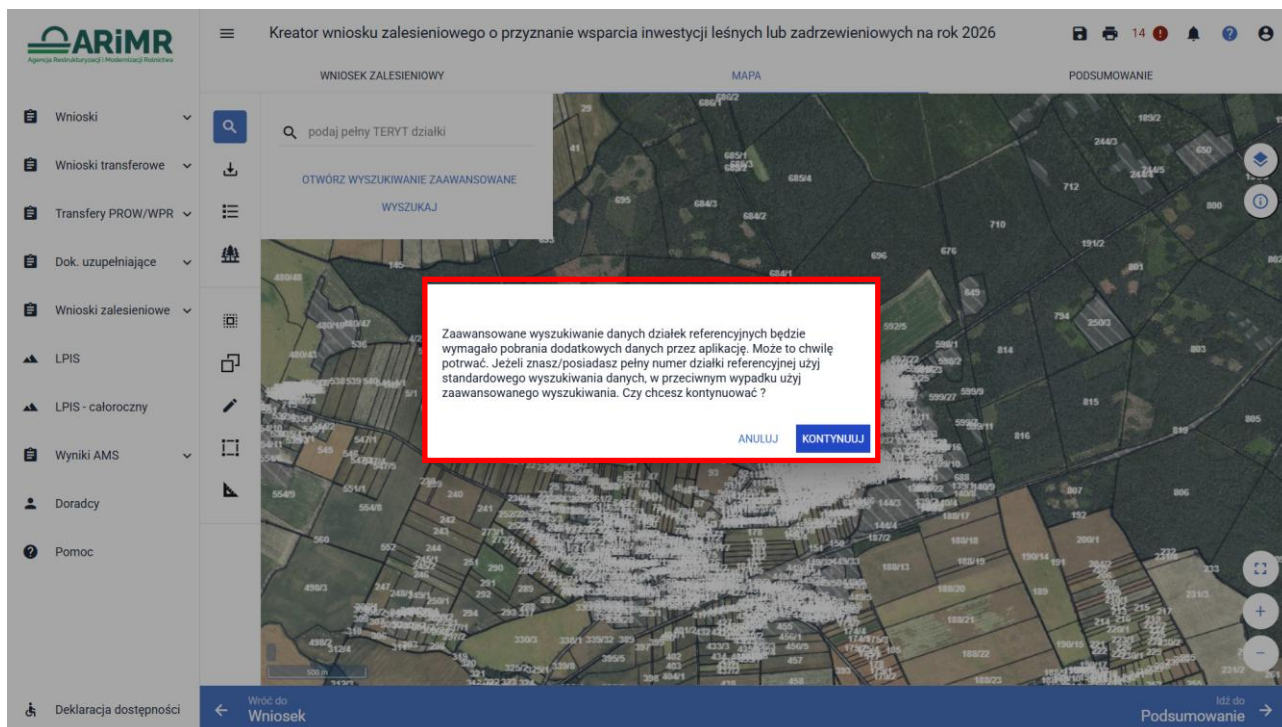
https://przegladarka-ekw.ms.gov.pl/eukw_prz/KsiegiWieczyste/wyszukiwanieKW



Jeżeli użytkownik nie zna pełnego numeru działki referencyjnej należy wybrać opcję wyszukiwania zaawansowanego.



Po wybraniu opcji OTWÓRZ WYSZUKIWANIE ZAAWANSOWANE, ze względu na fakt, iż w ramach uruchamianego wyszukiwania konieczne jest pobranie danych, co wiąże się z oczekiwaniem aplikacja wyświetla komunikat:



Jeżeli użytkownik nie zna pełnego numeru działki referencyjnej należy wybrać opcję **KONTYNUUJ**.

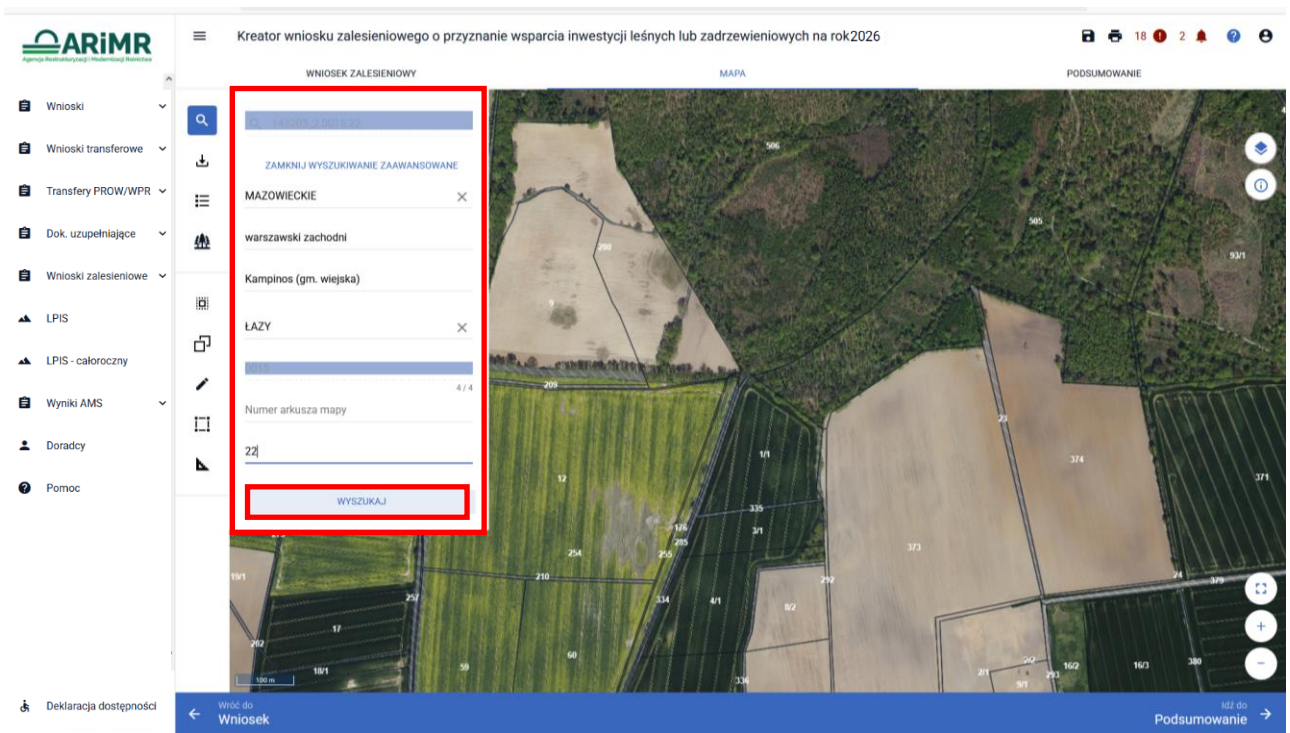
W aplikacji zostaje otwarte okno, w którym należy wskazać kolejno:

- **województwo**
- **powiat**
- **gminę**
- **obręb (miejscowość)**

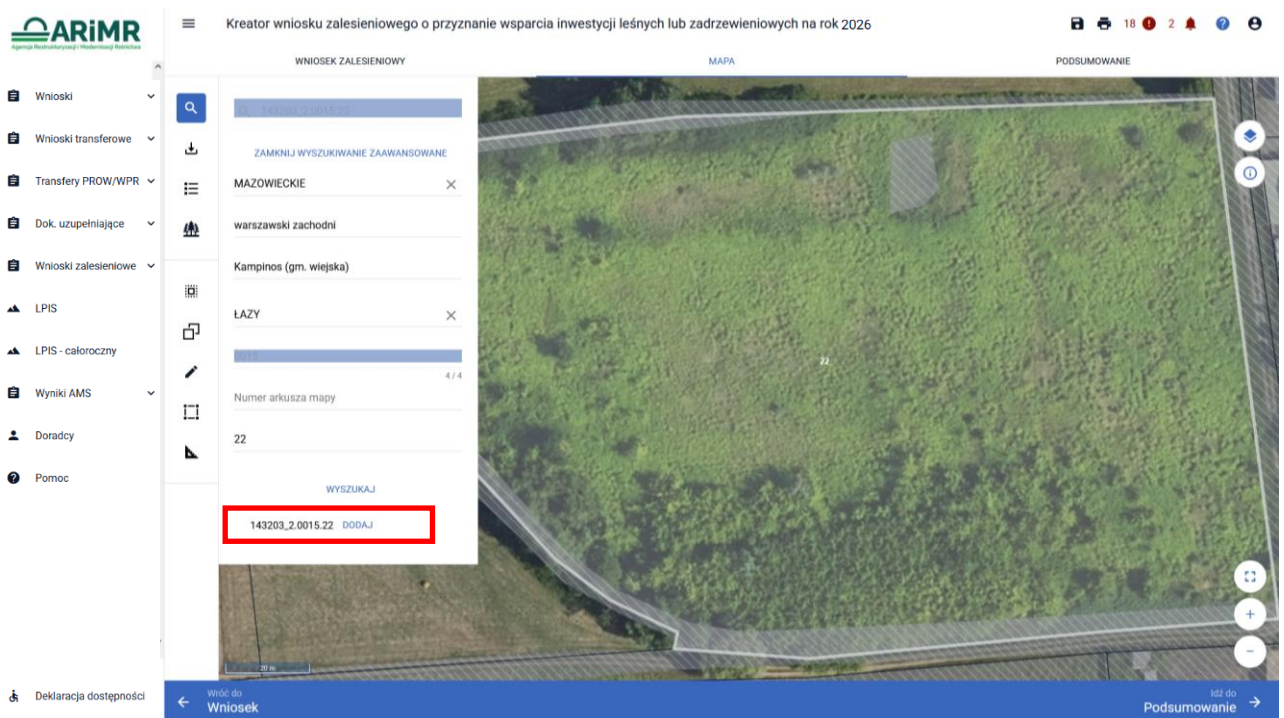
Następnie należy wpisać:

- **arkusz mapy, o ile taki występuje**
- **numer działki**

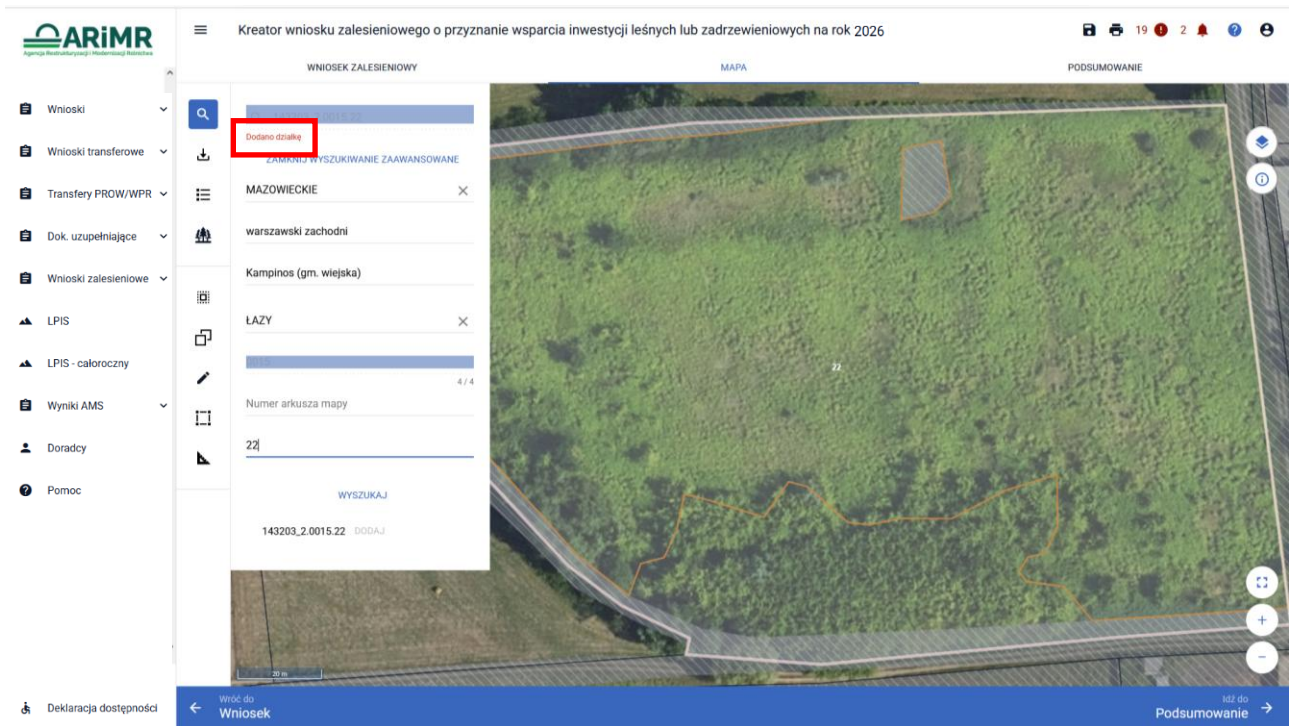
Następnie wybieramy opcję **WYSZUKAJ**.



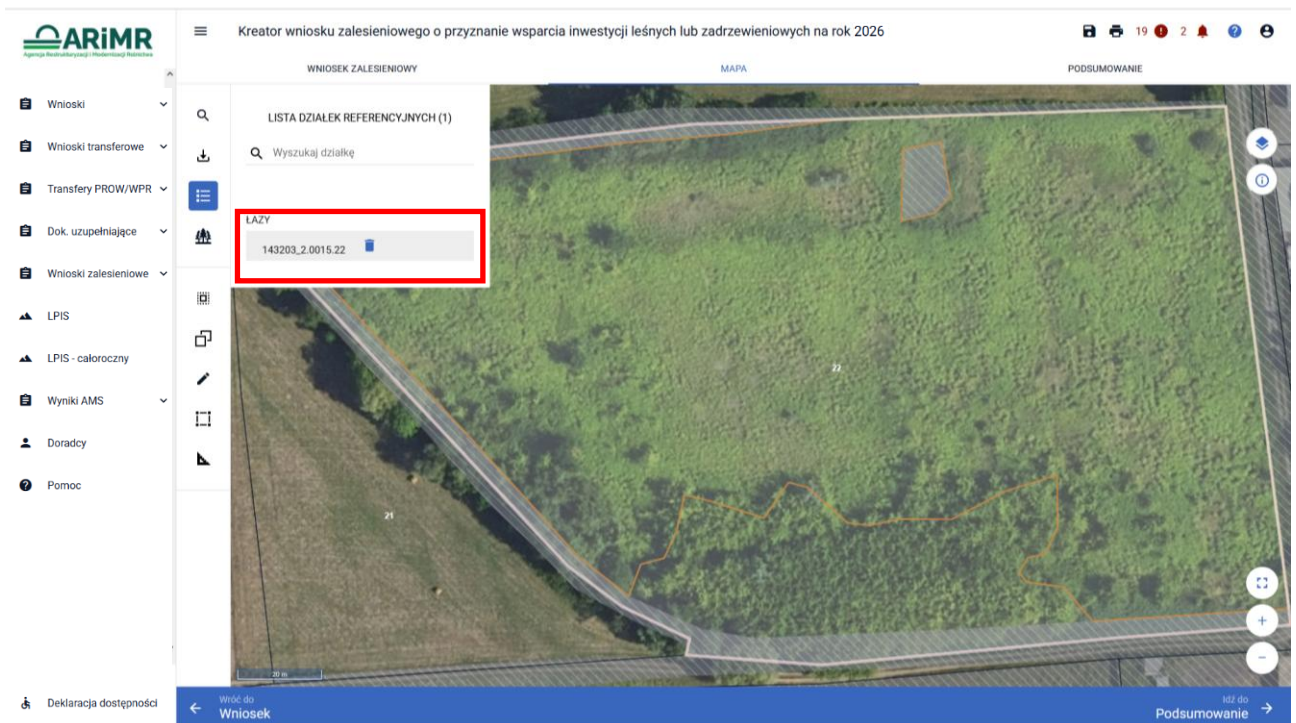
Pojawia się wyszukana działka. Wybieramy opcje DODAJ.



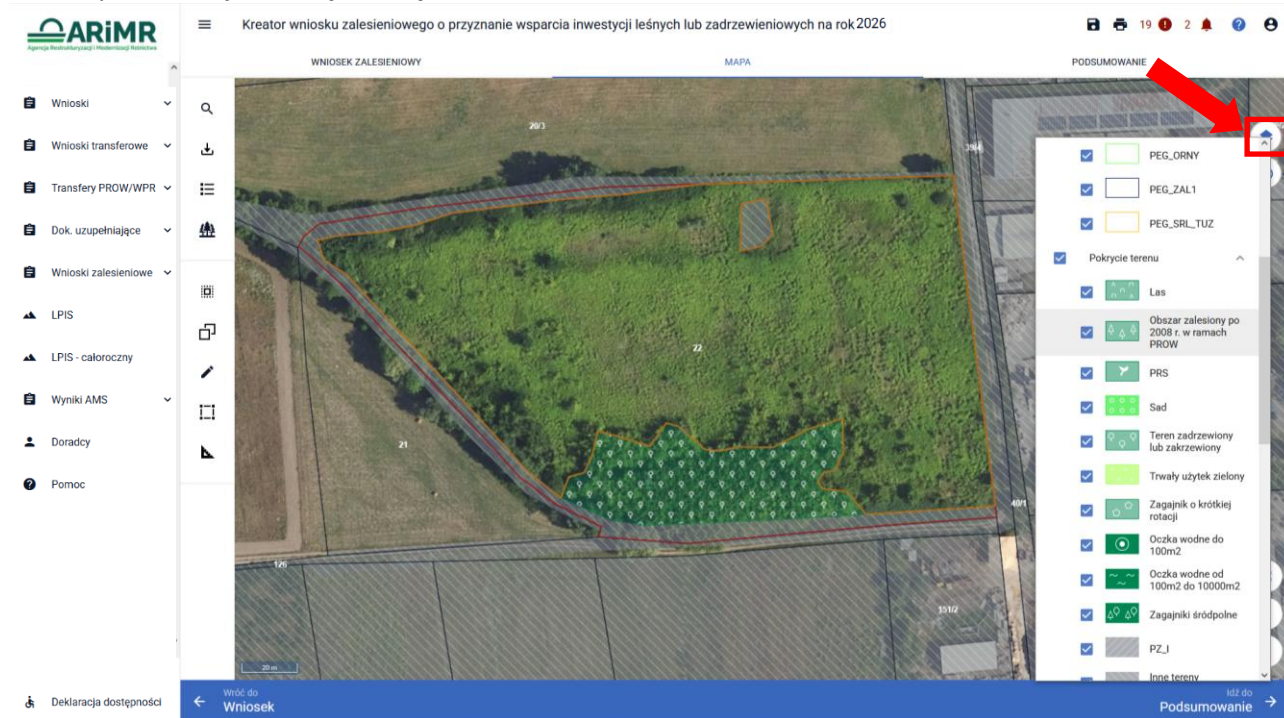
W panelu wyszukiwania zaawansowanego pojawia się informacja „Dodano działkę”.



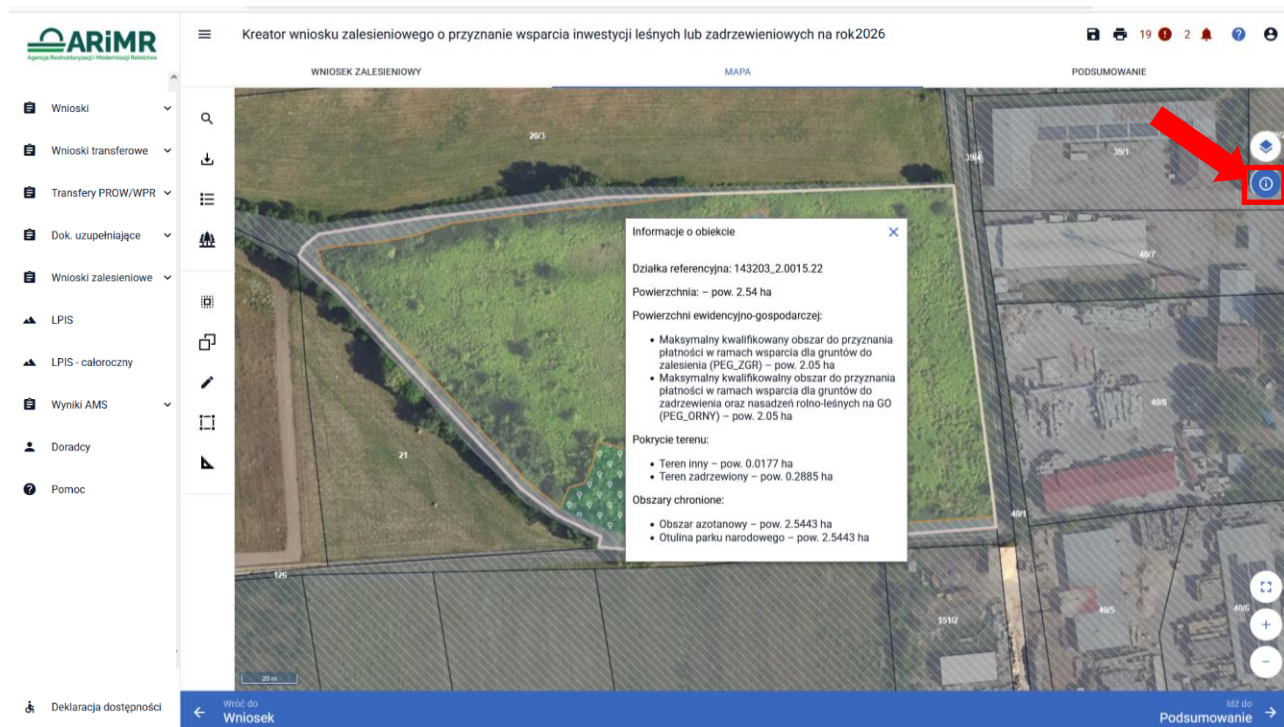
Po dodaniu działki do wniosku na MAPIE widoczna jest ona pod ikoną Listy działek referencyjnych.




Dla danej działki można wyświetlić warstwy. Wybrana działka zostaje podświetlona kolorem dominującej warstwy nałożonej na daną działkę.



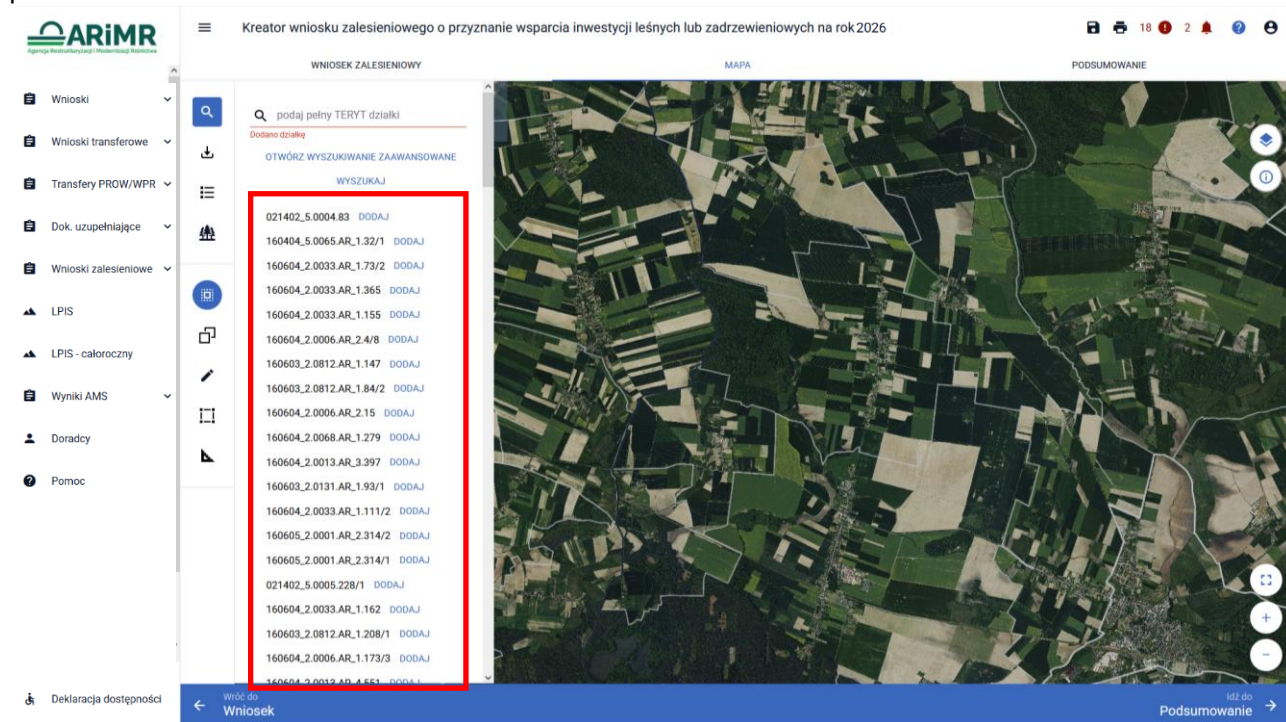
Dane zawarte w warstwach są również przedstawione w sposób opisowy pod ikoną „Informacje o obiektach GIS”.



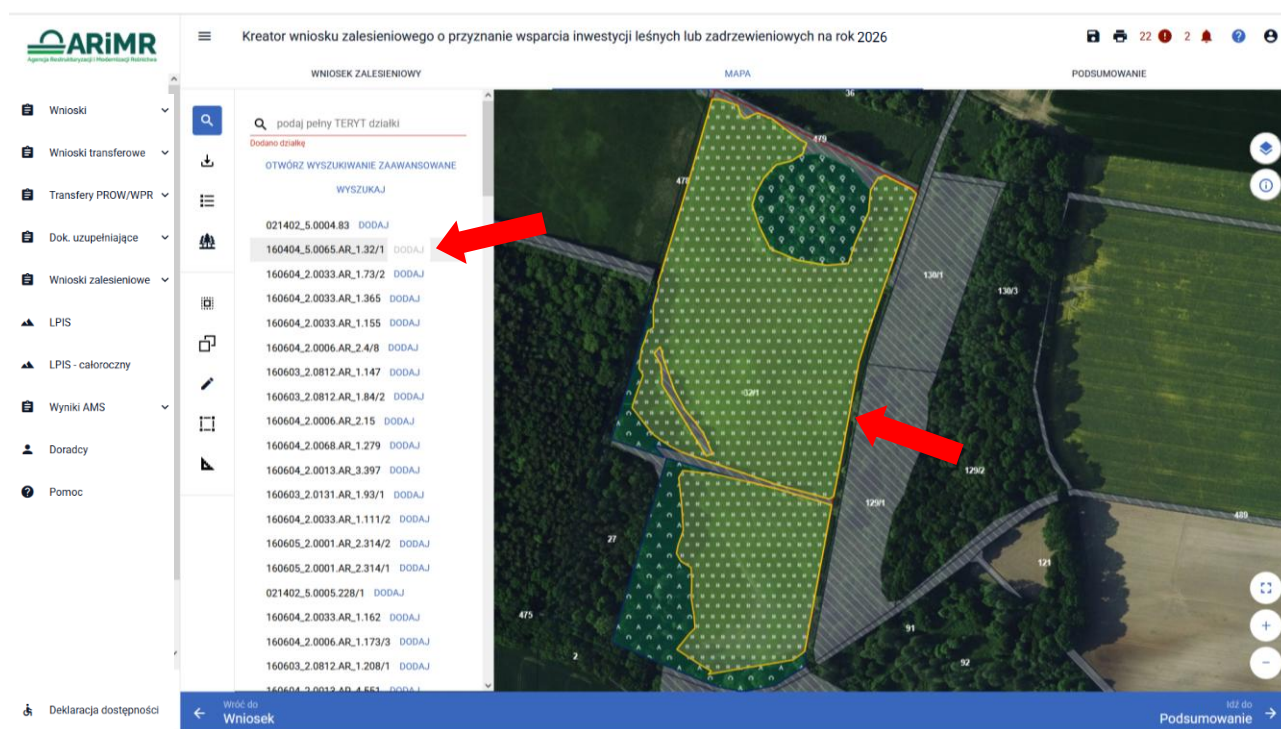
Można również skorzystać z opcji importu działek referencyjnych z wniosku płaszczowego poprzez użycie przycisku  „Wybierz moje działki z PLA”. Funkcjonalność działa tylko w przypadku złożenia w 2026 r. wniosku o przyznanie płatności.



Panel wyszukiwania zostaje zasilony o wszystkie zadeklarowane działki referencyjne we wniosku o przyznanie płatności.



Po użyciu przycisku DODAJ, Mapa zostaje wyśrodkowana na danej działce.




Szczegółowe informacje o dodawaniu działek znajdują się w „Instrukcji wypełniania wniosku w aplikacji eWniosekPlus” w części 5 „Zakładka_Mapa_2026”:

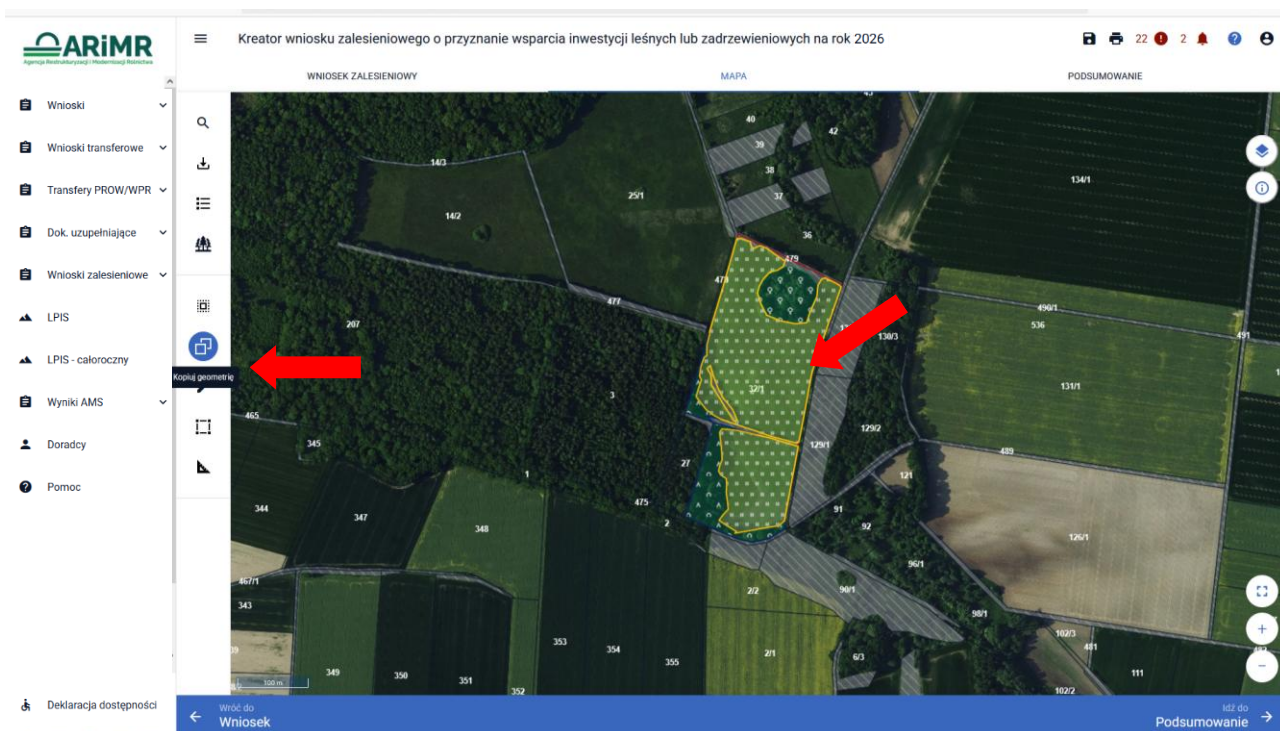
<https://www.gov.pl/web/arimr/instrukcja-wypelniania-wniosku-w-ewniosekplus>

Tworzenie geometrii inwestycji

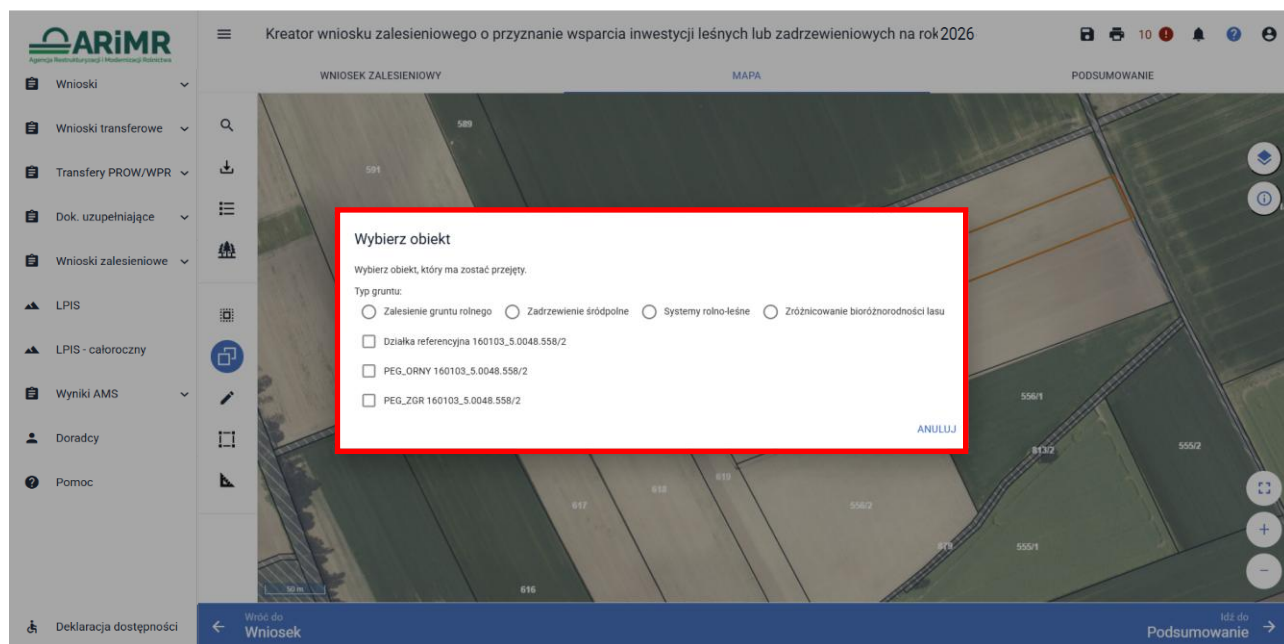
Po dodaniu działki referencyjnej należy utworzyć na niej geometrię uprawy. Można to zrobić poprzez kopiowanie geometrii lub za pomocą rysowania.

UTWÓRZ GEOMETRIĘ UPRAWY KOPIUJĄC GEOMETRIĘ

Geometria uprawy jest utworzona poprzez skopiowanie geometrii z bazy referencyjnej ARiMR kwalifikowanego obszaru dla danej inwestycji dla wskazanej działki referencyjnej. W tym celu należy w panelu bocznym wybrać ikonę „Kopiuj Geometrię” , a następnie należy wybrać obiekt, który zostanie skopiowany.



Po kliknięciu w działkę referencyjną pojawia się okienko „Wybierz obiekt”.

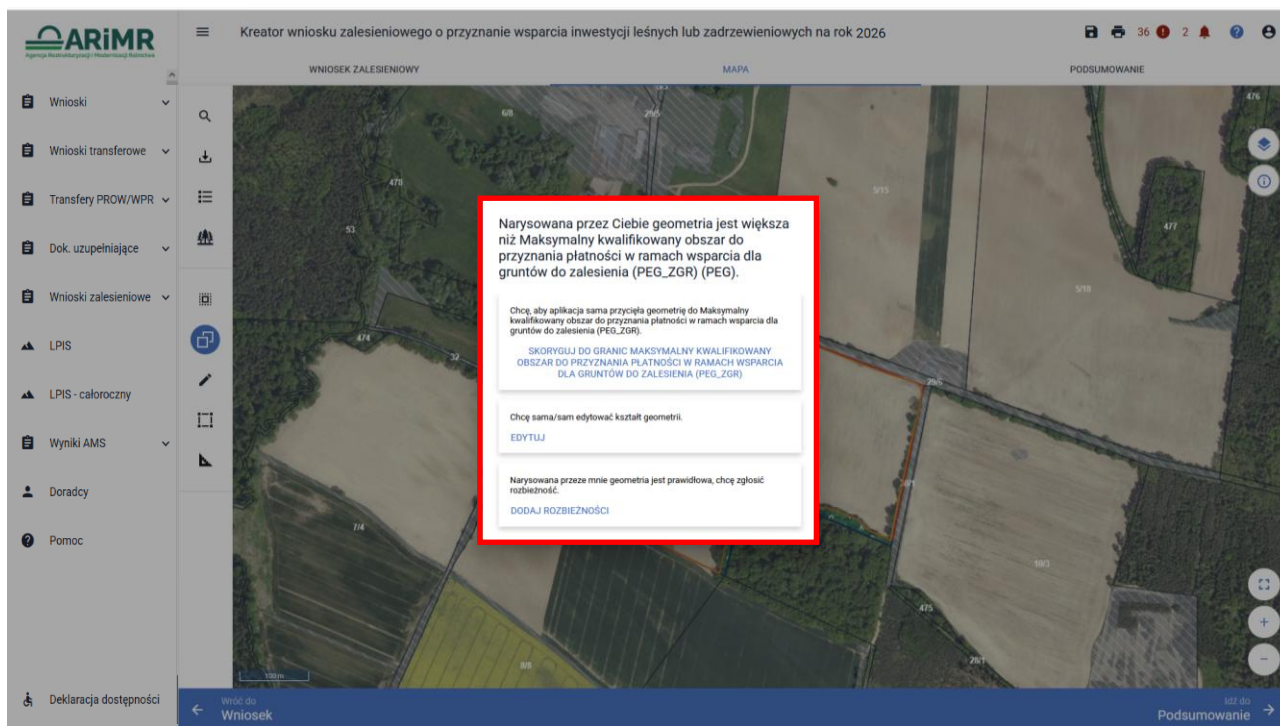


Wybór obiektu do skopiowania zależy od rodzaju realizowanej inwestycji leśno-zadrzewieniowej.

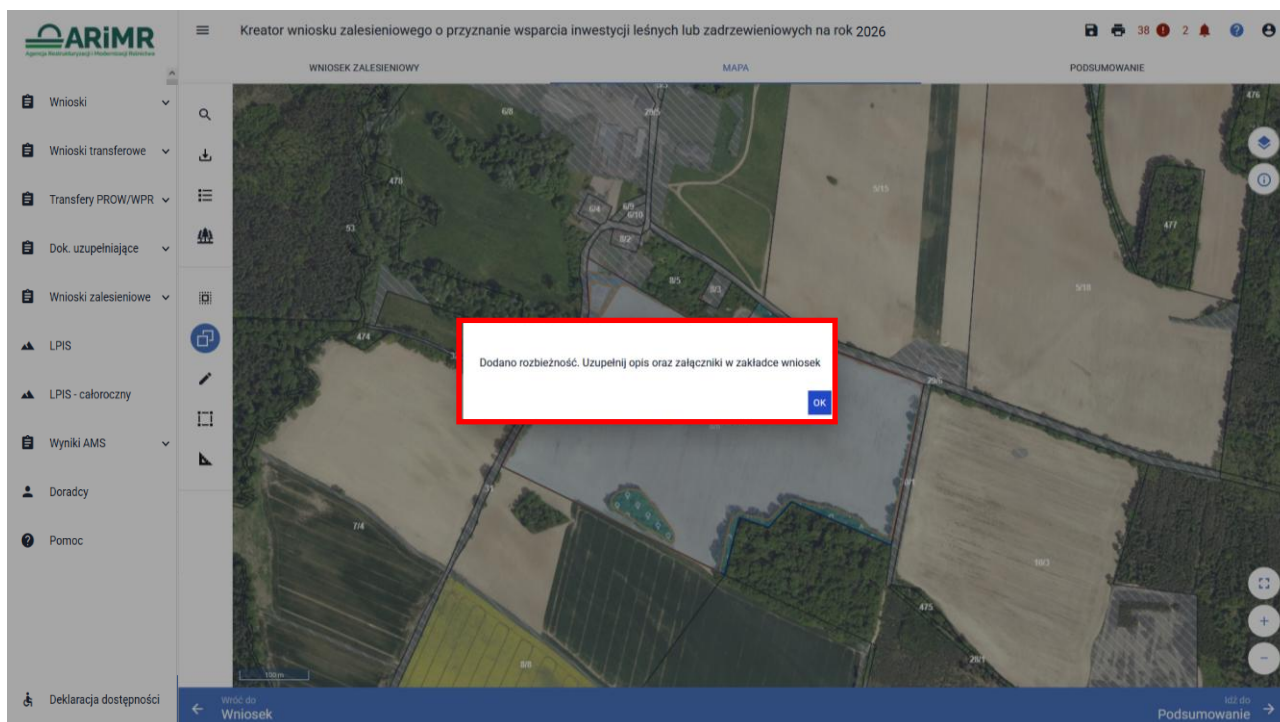
Dla inwestycji leśno – zadrzewieniowych kwalifikowane są następujące rodzaje gruntów:

- Zalesianie gruntu rolnego - PEG_ZGR – który zawiera grunty rolne, użytkowane jako sady i grunty orne. W przypadku, gdy nadleśniczy przeznaczył do zalesienia w planie zalesienia grunty z sukcesją naturalną, nie będą objęte PEG_ZGR. Po wyrysowaniu działki do zalesienia na gruntach z sukcesją naturalną należy dodać rozbieżność, co umożliwi dodanie takiej działki do wniosku;
- Zadrzewienie śródpolne - PEG_ORNY – który zawiera grunty użytkowane jako grunty orne;
- Systemy rolno-leśne - PEG_ORNY – który zawiera grunty użytkowane jako grunty orne;
- Systemy rolno-leśne - PEG_SRL_TUZ – który zawiera grunty użytkowane jako trwałe użytki zielone z wyłączeniem obszarów Natura 2000.
- Zróżnicowanie bioróżnorodności lasów (zwiększenie bioróżnorodności lasów prywatnych) - PEG_ZAL1 – który zawiera grunty zalesione (grunty zalesione w ramach PROW oraz inne lasy).

W przypadku nieaktualnych danych wnioskodawca zgłasza rozbieżność.



Po użyciu przycisku DODAJ ROZBIEŻNOŚĆ pojawia się informacja o uzupełnieniu opisu i dodaniu załącznika na stronie WNIOSEK.



W następnym kroku przechodzimy na stronę WNIOSEK aby opisać rozbieżności.

The screenshot shows the ARIMR application interface. The main content area is titled 'WNIOSEK ZALESIENIOWY'. Below the header, there is a table with three rows of application data. A red box highlights the 'Rozbieżności' section, which contains a table with one entry: '01-0001_ROZB_1' with the description 'Grunt: ZGR1Uzupelnij opis' and '0 / 2700' characters used. Below the table is a satellite map of the land area.

Uzupełniony opis i dodane załączniki, potwierdzające zasadność zgłoszenia rozbieżności np. dodatkowa mapa, dokumentacja fotograficzna, ostatni raport z kontroli na miejscu dotyczący wnioskowanej działki, lista kontrolna z planu inwestycji lub planu zalesienia itp.

The screenshot shows the ARIMR application interface. The main content area is titled 'WNIOSEK ZALESIENIOWY'. Below the header, there is a table with three rows of application data. A red box highlights the 'Rozbieżności' section, which contains a table with one entry: '01-0001_ROZB_1' with the description 'Cała działka użytkowana rolniczo jako grunt orny.' and '50 / 2700' characters used. Below the table is a satellite map of the land area.

Szczegółowe zasady zgłaszania rozbieżności w zakresie technicznych aspektów opisane jest w instrukcji wypełniania wniosku w aplikacji eWniosekPlus rozdz. 8 „Zanegowanie danych referencyjnych GIS”.

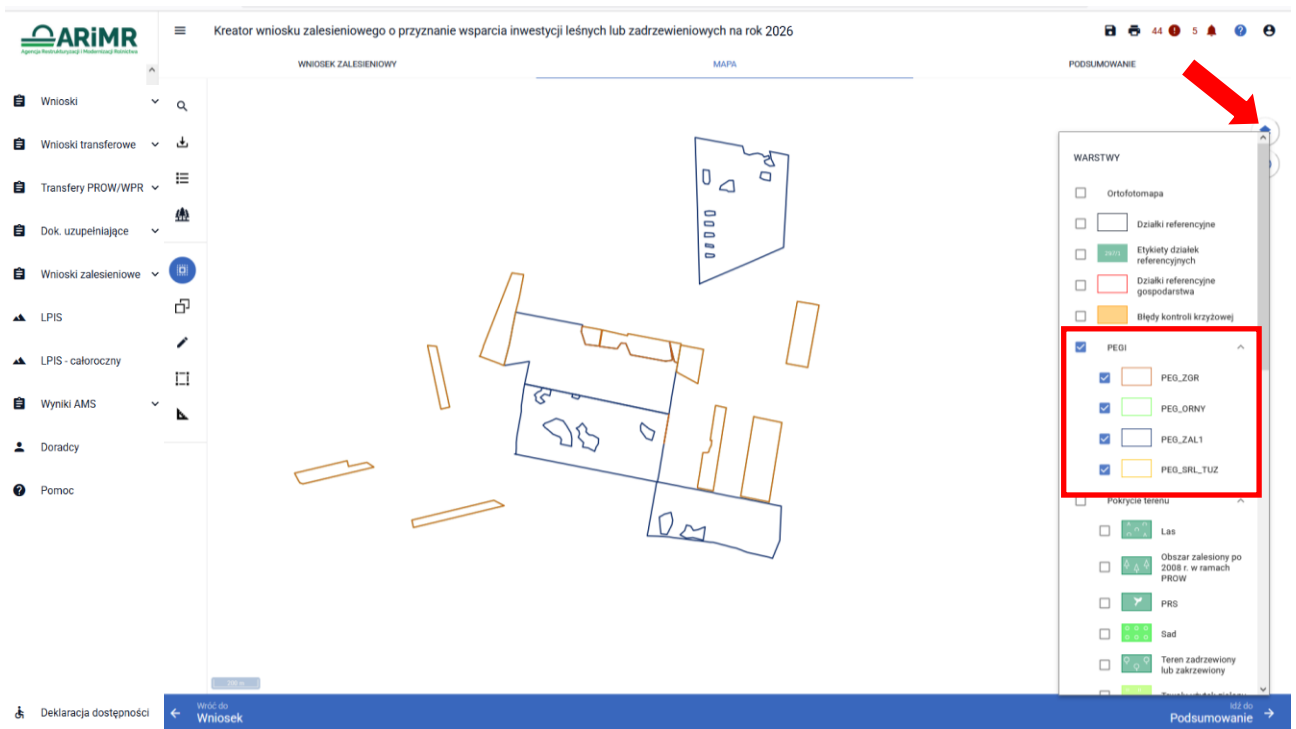
<https://www.gov.pl/web/arimr/instrukcja-wypelniania-wniosku-w-ewniosekplus>

Należy jednak pamiętać, że obszar kwalifikowany dla poszczególnych rodzajów wsparcia we wniosku o przyznanie wsparcia inwestycji leśnych lub zadrzewieniowych (PEG_ZGR, PEG_ORNY, PEG_SRL_TUZ, PEG_ZAL1) opisany jest w niniejszej instrukcji.

UWAGA – obszar MKO opisywany w instrukcji wypełniania wniosku w aplikacji eWniosekPlus „Zanegowanie danych referencyjnych GIS” jest kwalifikowanym obszarem dla płatności bezpośrednich i nie musi być tożsamy z powierzchnią kwalifikującą się do wsparcia na zalesianie, wsparcia na zadrzewienie, wsparcia na bioróżnorodność lasów, wsparcia na systemy rolno-leśne.

Wybór obiektu do skopiowania zależy od tego, którą część działki referencyjnej stanowiącą jednolitą warstwę chcemy wykorzystać w celu utworzenia geometrii uprawy. W przypadku wspólnego wniosku zalesieniowego, może to być PEG_ZGR lub PEG_ORNY lub PEG_ZAL1, lub PEG_SRL_TUZ.

Wyświetlenia warstw kwalifikowanych do płatności we wspólnym wniosku zalesieniowym.

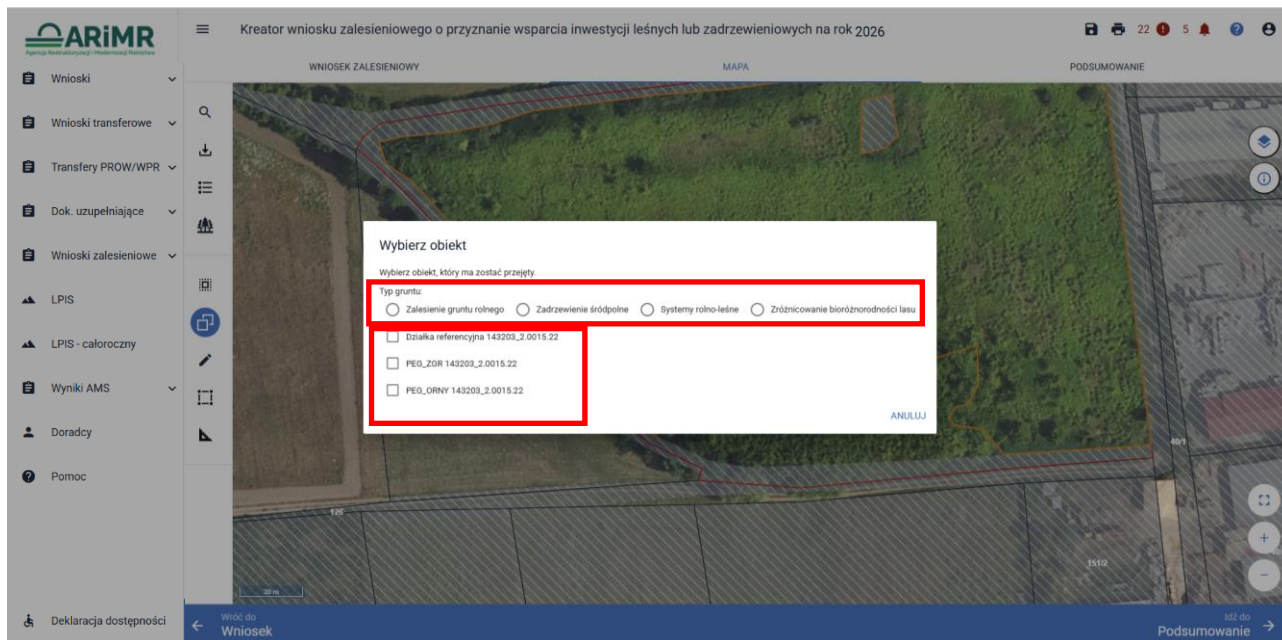


Opisowe informacje o obiektach znajdziesz pod ikoną „Informacje o obiektach GIS”. Zaznaczając wybrana działkę pojawia się nam opis danych referencyjnych.

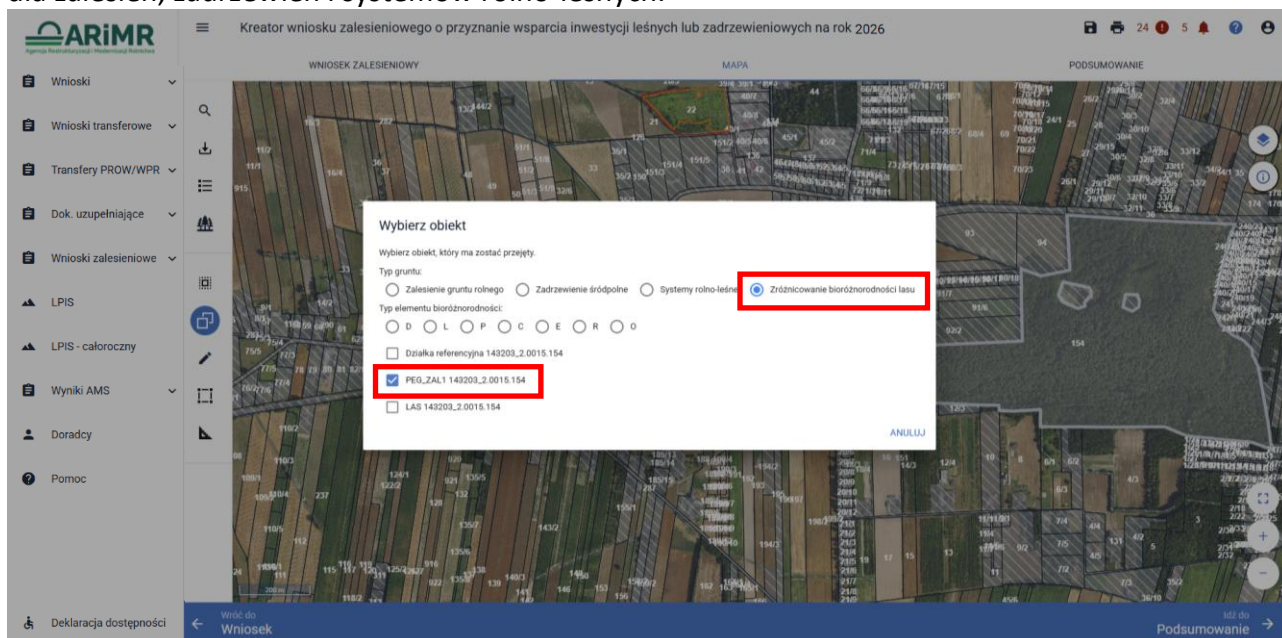


Po wybraniu „Kopiuj geometrie” i wskazaniu na właściwą działkę pojawia się okienko z wyznaczonymi obiektami do przejścia geometrii działek referencyjnych (ewidencyjnych).

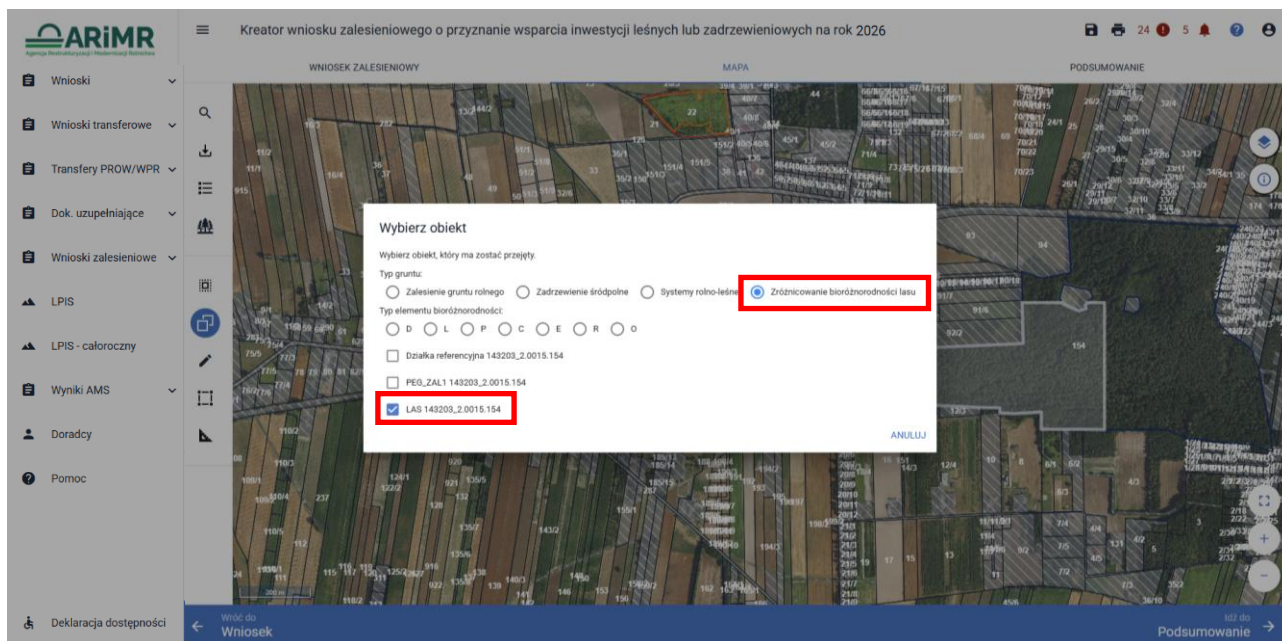
Na poniższym przykładzie na danej działce wyznaczone są kwalifikowane obszary do zalesienia, zadrzewienia i systemu rolno-leśnego. Dla bioróżnorodności nie została wyznaczona powierzchnia kwalifikowana - PEG_ZAL1.



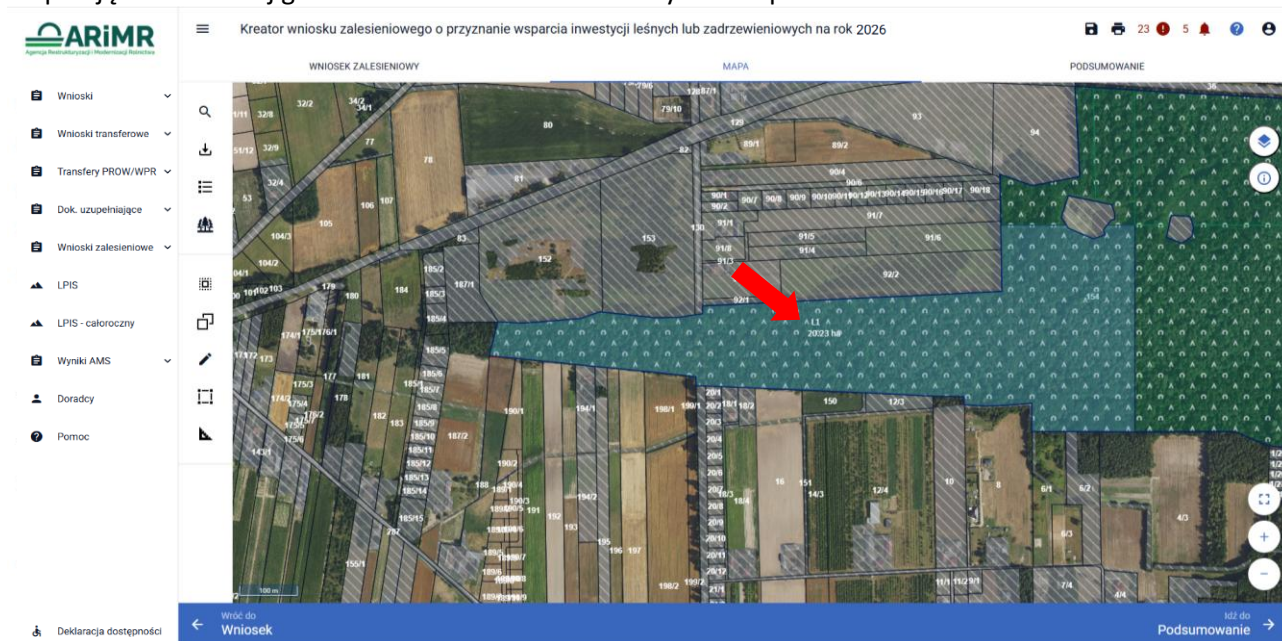
Na poniższym przykładzie na danej działce wyznaczone są kwalifikowane obszary do wsparcia na zwiększanie bioróżnorodności lasów. Natomiast system nie wyznaczył gruntów kwalifikowanych dla zalesień, zadrzewień i systemów rolno-leśnych.




Oprócz PEG_ZAL1 dla bioróżnorodności, warstwa LAS również jest powierzchnią kwalifikowaną do przyznania tego rodzaju wsparcia.



Po przejściu właściwej geometrii na MAPIE widoczna wybrana uprawa wraz z oznaczeniem.



UTWÓRZ GEOMETRIĘ UPRAWY PRZEZ RYSOWANIE

W celu narysowania uprawy należy w panelu bocznym wybrać ikonę „Narysuj”  oraz wybrać opcję „Rysowanie uprawy”.

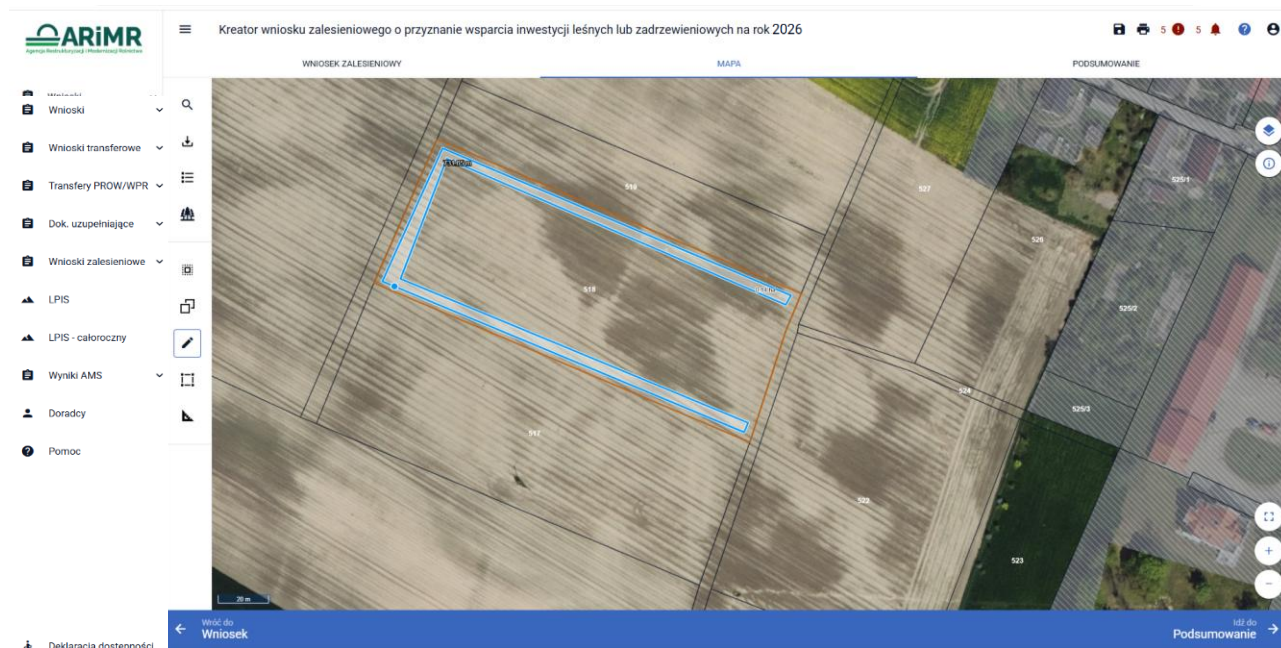
Rysowanie inwestycji na stronie MAPA musi być poprzedzone wyborem właściwej płatności.

The screenshot shows the ARIMR application interface. The main title is 'Kreator wniosku zalesieniowego o przyznanie wsparcia inwestycji leśnych lub zadrzewieniowych na rok 2026'. The navigation tabs are 'WNIOSK ZALESIENIOWY', 'MAPA', and 'PODSUMOWANIE'. On the left, there is a sidebar menu with categories like 'Wnioski', 'Wnioski transferowe', 'Transfery PROW/WPR', 'Dok. uzupełniające', 'Wnioski zalesieniowe', 'LPIS', 'LPIS - całoroczny', 'Wyniki AMS', 'Doradcy', and 'Deklaracja dostępności'. The main content area is divided into sections: 'Płatności' (with a sub-header 'Liczba płatności: 1'), 'Zobowiązania do wykonania inwestycji', 'Działki referencyjne' (Liczba działek: 1), 'Grunty ZAL' (Liczba działek: 0), 'Rozbieżności', and 'Załączniki'. A red arrow points to the checked option 'Wsparcie na zadrzewienie (WPR 2023-2027)' under the 'Płatności' section. Below it, the 'Termin wykonania zadrzewień śródpolnych' is set to '2027-06-01'. Other options include 'Wsparcie na zalesianie (WPR 2023-2027)', 'Wsparcie na zakładanie systemów rolno-leśnych (WPR 2023-2027)', and 'Wsparcie na zwiększenie bioróżnorodności lasów prywatnych (WPR 2023-2027)'. At the bottom right, there is a blue button labeled 'Idź do Mapa'.

Po wyborze opcji „Narysuj” pojawia się panel rysowania, na którym wybierz właściwą inwestycję, w tym przypadku zadrzewienie.

The screenshot shows the ARIMR application interface with the drawing panel open. The main title is 'Kreator wniosku zalesieniowego o przyznanie wsparcia inwestycji leśnych lub zadrzewieniowych na rok 2026'. The navigation tabs are 'WNIOSK ZALESIENIOWY', 'MAPA', and 'PODSUMOWANIE'. The left sidebar menu is the same as in the previous screenshot. The main content area is divided into sections: 'RYSOWANIE ZADRZ' (highlighted with a red box), 'RYSOWANIE BIORÓŻNORODNOŚCI', 'RYSOWANIE SYSTEMÓW ROLNO-LEŚNYCH', and 'RYSOWANIE RZĘDÓW DZREW I KRZEWÓW' (indicated by a red arrow). The drawing panel shows an aerial view of a field with a red rectangle drawn over it. The bottom of the screen has a blue bar with 'Wniosek' on the left and 'Podsumowanie' on the right.

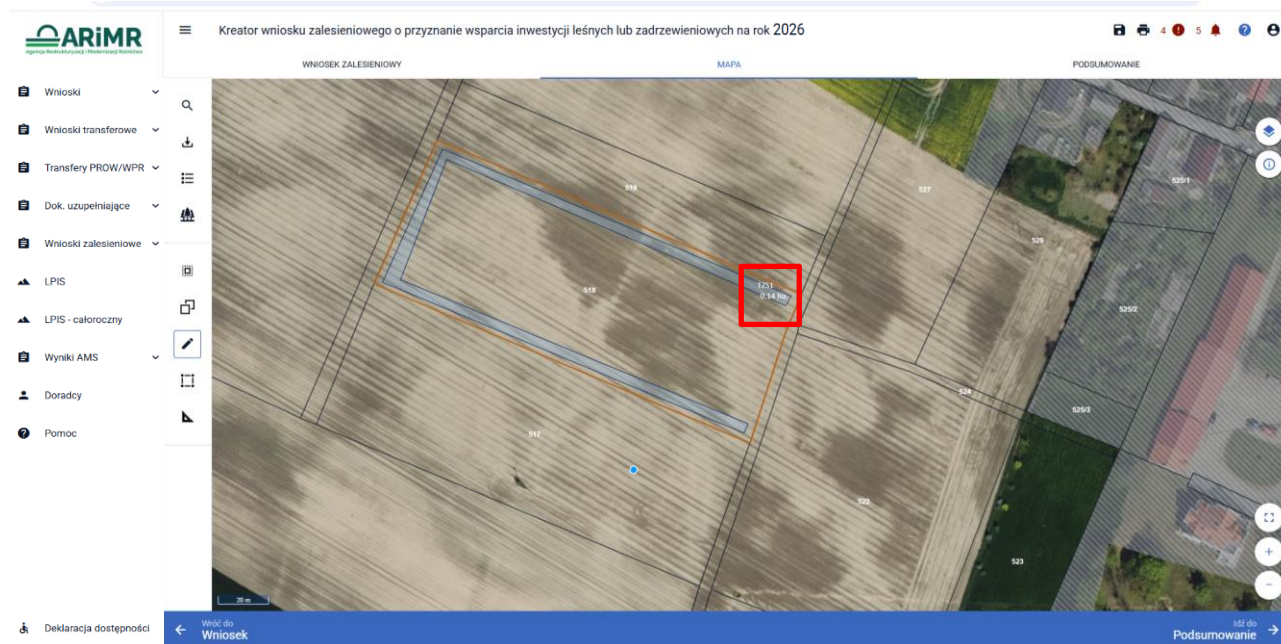
Rysujemy grafikę planowanego zadrzewienia wybierając zaznaczoną ikonkę oraz ołówek.



Narysowana uprawa jest oznaczona na MAPIE. Oznaczenie uprawy to skrót od danego rodzaju wsparcia:

- wsparcie na zalesienie - ZGR,
- wsparcie na zadrzewienie - TZS,
- wsparcie na zwiększanie bioróżnorodności lasów prywatnych – ZBL,
- wsparcie na założenie systemu rolno-leśnego na gruntach ornych – SRLGO,
- wsparcie na założenie systemu rolno-leśnego na trwałych użytkach zielonych – SRLTUZ,

oraz kolejny numer działki – np. TZS1, TZS2, ZGR1 itp.



Po wyrysowaniu działki na zakładce MAPA przejdź na zakładkę WNIOSEK ZALESIENIOWY.


Po zadeklarowaniu inwestycji jest ona prezentowana na liście Grunty ZAL na zakładce WNIOSEK ZALESIENIOWY.

The screenshot shows the ARIMR application interface. The main content area is titled 'Kreator wniosku zalesieniowego o przyznanie wsparcia inwestycji leśnych lub zadrzewieniowych na rok 2026'. The 'WNIOSEK ZALESIENIOWY' tab is active. On the left, there is a navigation menu with options like 'Wnioski', 'Wnioski transferowe', 'Transfery PROW/WPR', 'Dok. uzupełniające', 'Wnioski zalesieniowe', 'LPIS', 'LPIS - całoroczny', 'Wyniki AMS', 'Doradcy', and 'Pomoc'. The main area displays a list of payment types under 'Płatności', with 'Wsparcie na zadrzewienie (WPR 2023-2027)' selected. Below this, there are sections for 'Zobowiązania do wykonania inwestycji', 'Działy referencyjne', and 'Grunty ZAL'. The 'Grunty ZAL' section is highlighted with a red box and shows 'Zadrzewienia PS2327' with 'Liczba działek: 1' and 'Liczba gruntów zgłoszonych do zadrzewienia 1'. At the bottom, there is a blue bar with 'Deklaracja dostępności' and a 'Idź do Mapa' button.

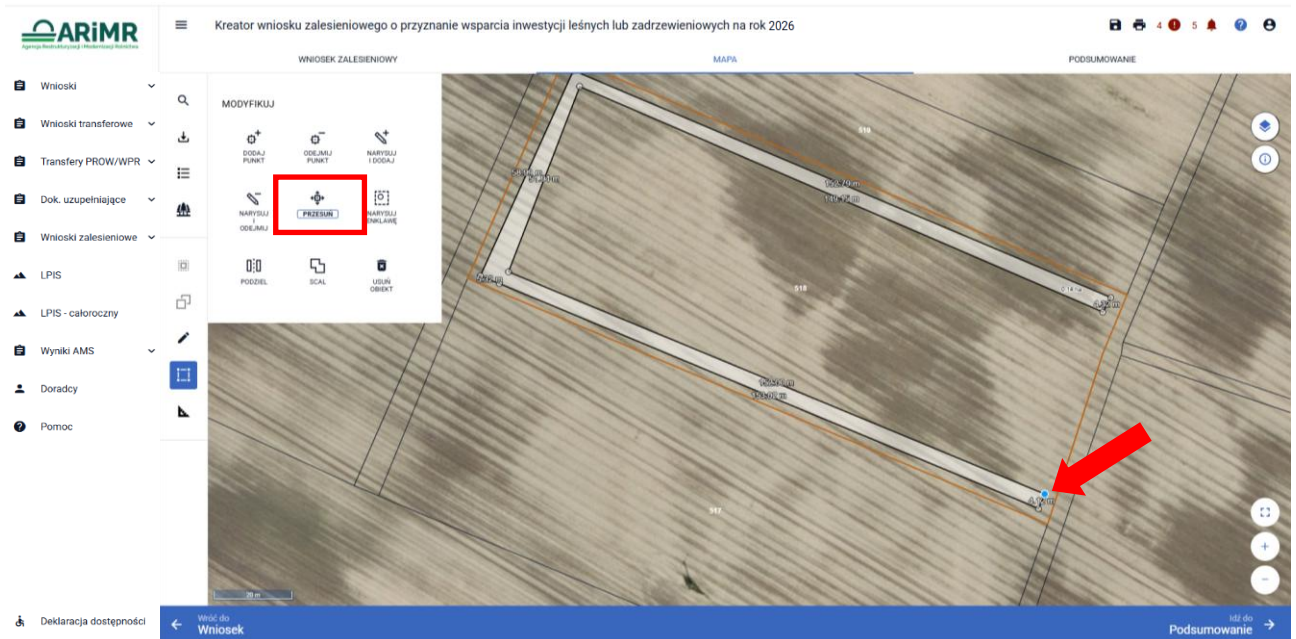
Klikając na zakładce MAPA obszar można skorygować geometrię wyrysowanej uprawy.

The screenshot shows the ARIMR application interface with the 'MAPA' tab active. The main content area displays an aerial map of a field with a white polygon representing a planting area. A red arrow points to the top-left corner of this polygon. The map includes various labels and measurements, such as '538,51 m', '202,00 m', '17,14 m', '4,82 m', '202,00 m', '202,00 m', and '202,00 m'. The left navigation menu is visible, and the bottom blue bar contains 'Deklaracja dostępności', 'Wniosek', and 'Podsumowanie' buttons.

Użyj ikony MODYFIKUJ w lewym menu MAPY



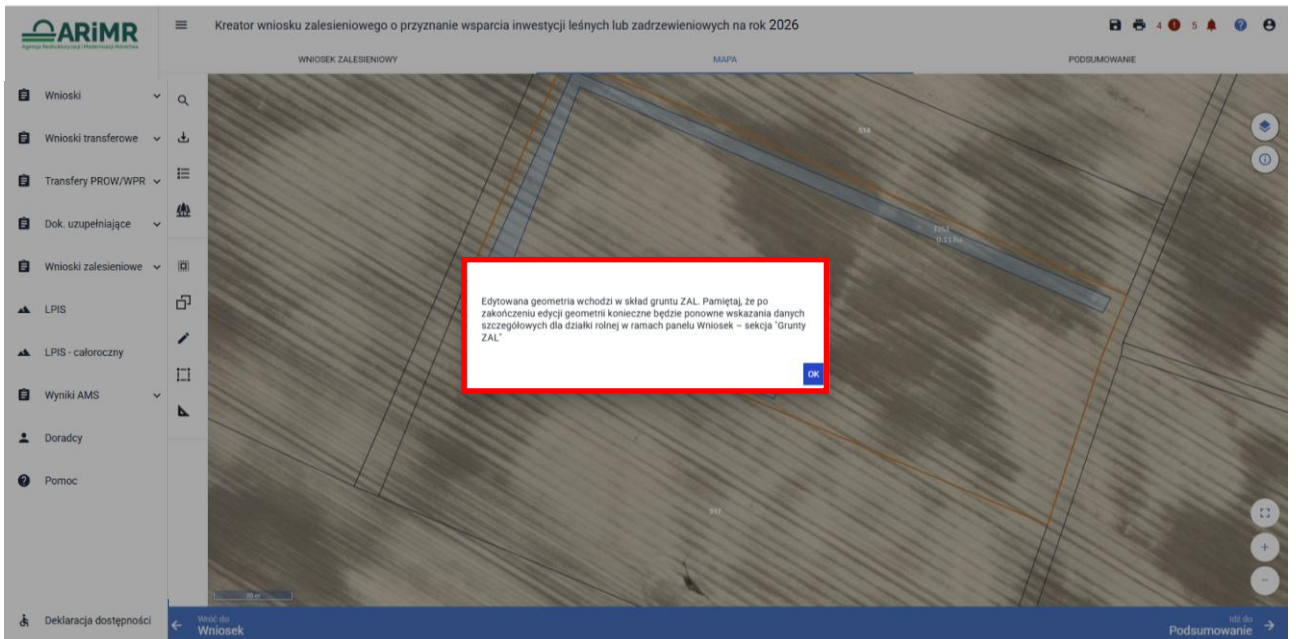
Następnie użyj ikony np. akcji Przesuń w lewym menu MAPY, w celu dostosowania do właściwych granic wnioskowanego gruntu.



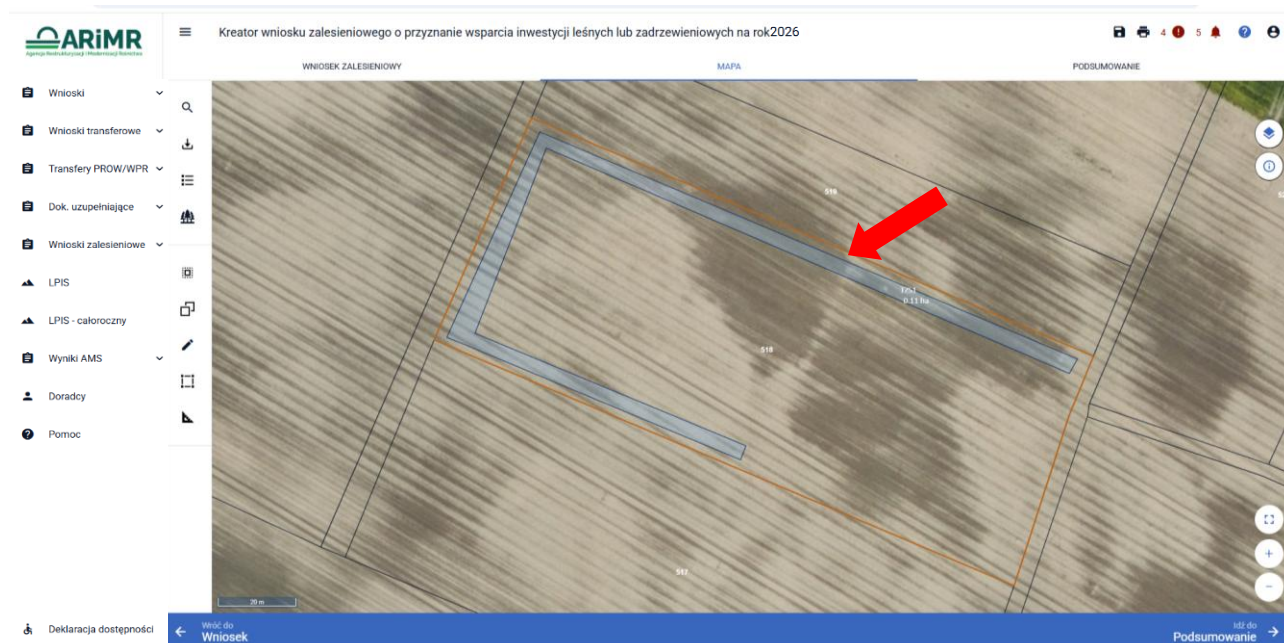
Klikając poza obszarem działki pojawia się komunikat ANULUJ lub ZAKOŃCZ EDYCJĘ.



Po zakończeniu edycji pojawia się informacja o wskazaniu danych szczegółowych poprawionej działki w zakładce WNIOSEK ZALESIENIOWY.




Po kliknięciu OK na stronie MAPA zostaje skorygowana granica wnioskowanej działki do zadrzewienia.



Pozostałe szczegółowe informacje zawarte na lewym panelu MAPY w profilu definiowania znajdziesz opisane w „Instrukcji wypełniania wniosku w aplikacji eWniosekPlus” w części 6 „Funkcje_na_Mapie_2026”:

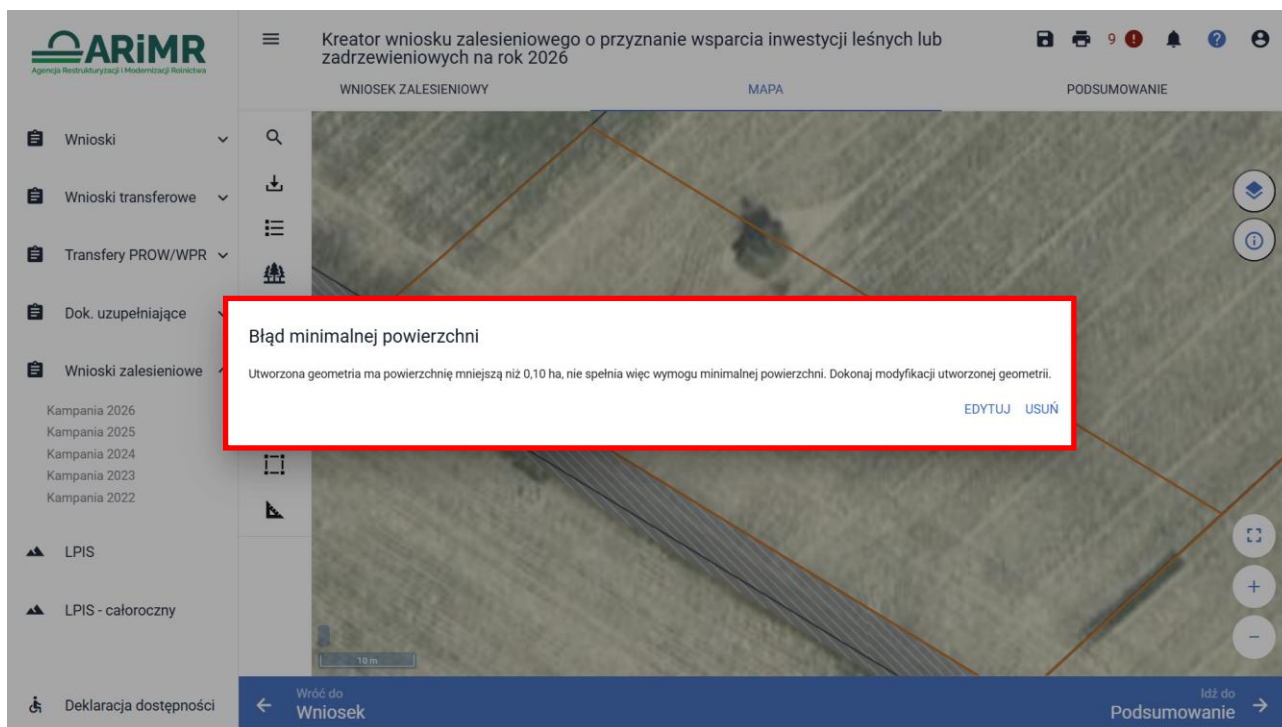
<https://www.gov.pl/web/arimr/instrukcja-wypelniania-wniosku-w-ewniosekplus>

Zapoznaj się szczegółowo w rozdziale opisującym modyfikację geometrii- po wyborze ikony  Modyfikuj.

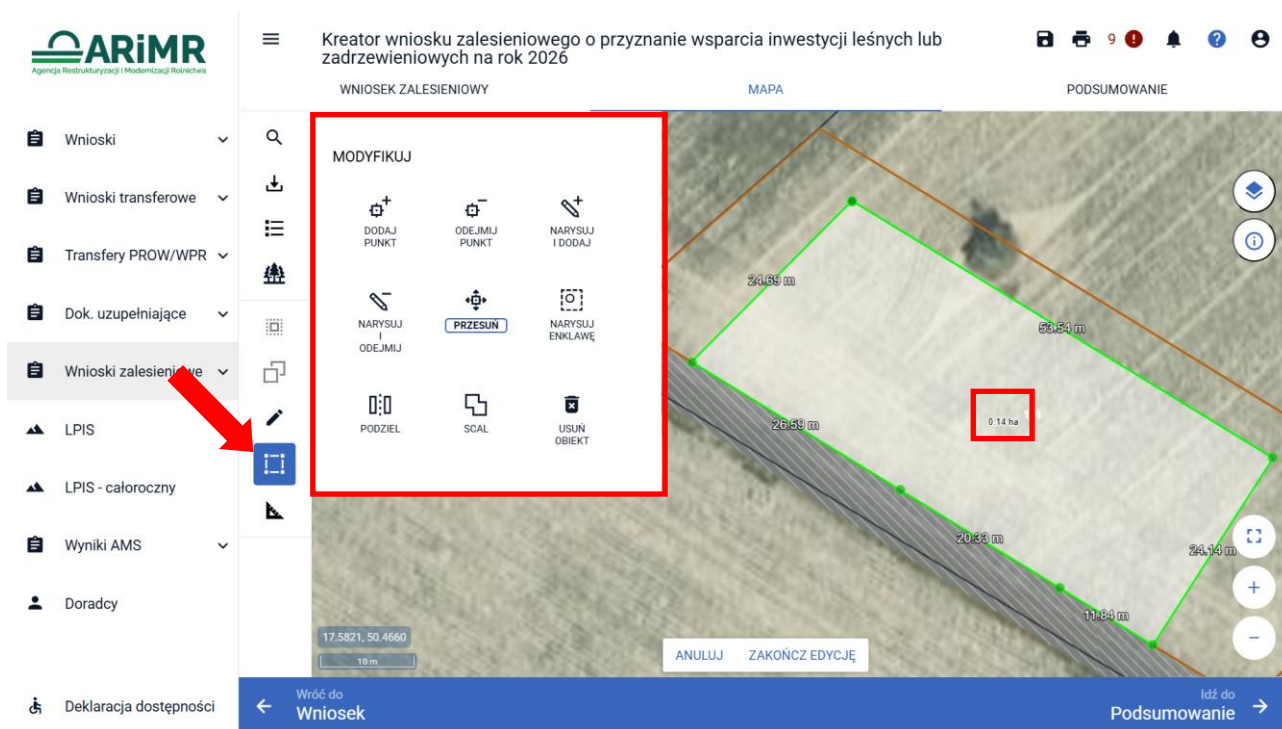
Na stronie MAPA jest zablokowana deklaracja działek o powierzchni mniejszej niż 0,1 ha.



Po utworzeniu działki przeznaczonej do wsparcia o powierzchni mniejszej niż 0,1 ha pojawia się komunikat o zablokowaniu zatwierdzenia takiej działki ze względu na brak wymogu minimalnej powierzchni.



Po edycji działki istnieje możliwość usunięcia takiej działki lub poprawy jej granic/powierzchni.

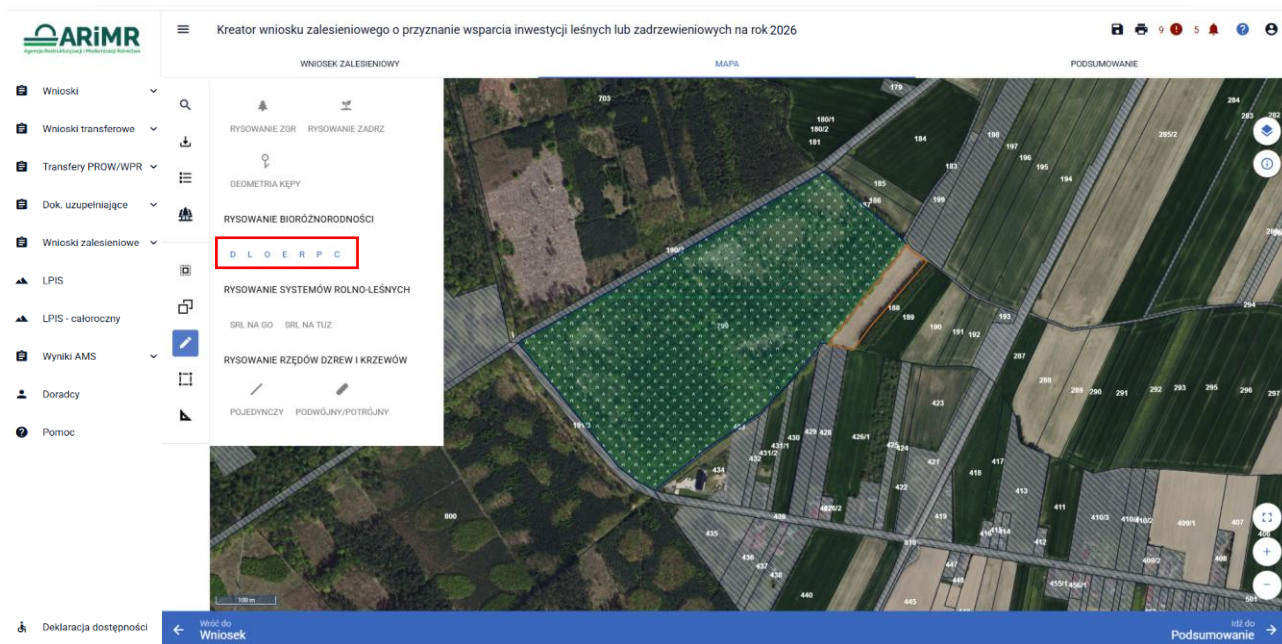


4. Wnioskowanie o wsparcie na zwiększenie bioróżnorodności lasów prywatnych– szczegóły deklaracji.

Wsparcie jest przyznawane w formie ryczałtu, na inwestycje określone w Planie inwestycji, polegające na:

- 1) przebudowie składu gatunkowego drzewostanu przez:
 - a) **wprowadzenie drugiego piętra (D)** w drzewostanie, w którym średni wiek gatunku panującego w drzewostanie wynosi **od 30 do 50 lat**, lub
 - b) **dolesianie luk w drzewostanie (L)** lub **odnowienie drzewostanu uszkodzonego (O)**, lub
- 2) zróżnicowaniu struktury drzewostanu, w którym średni wiek gatunku panującego w drzewostanie wynosi **od 30 do 60 lat**, przez **wprowadzenie podszytu (P)** rozumianego jako dolna warstwa w drzewostanie, złożona z gatunków drzewiastych i krzewiastych, chroniących i uaktywniających glebę, lub
- 3) **założeniu remizy (R)** rozumianej jako obszar, na którym są wprowadzane gatunki lub rodzaje drzew lub krzewów o dużym znaczeniu biocenotycznym w drzewostanie, przy czym ta remiza powinna być ogrodzona oraz mieć powierzchnię 10 arów, lub
- 4) **założeniu strefy ekotonowej (E)** rozumianej jako obszar, na którym są wprowadzane gatunki lub rodzaje drzew lub krzewów w pasie drzewostanu graniczącym z terenem otwartym, lub
- 5) **wykonywaniu cięć pielęgnacyjnych w drzewostanie (C)**, w którym średni wiek gatunku panującego w drzewostanie **nie przekracza 30 lat**, polegające na jego rozluźnieniu przez usunięcie drzew niepożądanych, lub
- 6) **zabiegach ochronnych przed zwierzyną** polegające na:
 - a) ogrodzeniu gruntu - w przypadku realizacji inwestycji, o których mowa w pkt 1-4, albo
 - b) zabezpieczeniu przed zniszczeniem drzew lub krzewów repelentami, osłonkami, wełną owczą lub 3 palikami – w przypadku realizacji inwestycji, o których mowa w pkt 1, 2 i 4.

Poszczególne rodzaje inwestycji są możliwe do wyboru na zakładce MAPA.



Wcześniej opisane rodzaje inwestycji na MAPIE posiadają swoje skrótowe oznaczenia.

D - Drugie piętro w drzewostanie

L - Luki

O - Odnowienie drzewostanu

E - Ekoton

R - Remiza

P - Podszyt C - Cięcia pielęgnacyjne

Wnioskując o wsparcie na zwiększenie bioróżnorodności lasów prywatnych w pierwszej kolejności na zakładce WNIOSK ZALESIENIOWY zaznaczamy płatność „Wsparcie na zwiększenie bioróżnorodności lasów prywatnych.”

Kreator wniosku zalesieniowego o przyznanie wsparcia inwestycji leśnych lub zadrzewieniowych na rok 2026

WNIOSK ZALESIENIOWY MAPA PODSUMOWANIE

Wnioski

Wnioski transferowe

Transfery PROW/WPR

Dok. uzupełniające

Wnioski zalesieniowe

LPIS

LPIS - całoroczny

Wyniki AMS

Doradcy

Pomoc

Płatności Liczba płatności: 1

Wsparcie na zalesianie (WPR 2023-2027)

Wsparcie na zadrzewienie (WPR 2023-2027)

Wsparcie na zakładanie systemów rolno-leśnych (WPR 2023-2027)

Wsparcie na zwiększenie bioróżnorodności lasów prywatnych (WPR 2023-2027)

Termin wykonania inwestycji określony w planie inwestycji
2027-06-01

Działy referencyjne Liczba działek: 2

Grunty ZAL Liczba działek: 0

Elementy zwiększające bioróżnorodność PS2327 Liczba elementów zwiększających bioróżnorodność: 0

Rozbieżności

Załączniki

Deklaracja dostępności

Idź do Mapa

Należy wybrać termin wykonania inwestycji określony w Planie Inwestycji w TABELA 1. DANE DOTYCZĄCE GRUNTU, NA KTÓRYM SĄ WYKONYWANE POSZCZEGÓLNE RODZAJE INWESTYCJI, wykonanym przez Nadleśniczego. Jeżeli plan inwestycji dotyczy więcej niż jednej inwestycji, należy wpisać termin, w którym zostanie wykonana ostatnia inwestycja objęta planem.

Kreator wniosku zalesieniowego o przyznanie wsparcia inwestycji leśnych lub zadrzewieniowych na rok 2026

WNIOSK ZALESIENIOWY MAPA PODSUMOWANIE

Wnioski

Wnioski transferowe

Transfery PROW/WPR

Dok. uzupełniające

Wnioski zalesieniowe

LPIS

LPIS - całoroczny

Wyniki AMS

Doradcy

Pomoc

Płatności Liczba płatności: 1

Wsparcie na zalesianie (WPR 2023-2027)

Wsparcie na zadrzewienie (WPR 2023-2027)

Wsparcie na zakładanie systemów rolno-leśnych (WPR 2023-2027)

Wsparcie na zwiększenie bioróżnorodności lasów prywatnych (WPR 2023-2027)

Termin wykonania inwestycji określony w planie inwestycji

2027-06-01

Działy referencyjne Liczba działek: 1

Grunty ZAL Liczba działek: 0

Rozbieżności

Załączniki

Deklaracja dostępności

Idź do Mapa

Po wybraniu daty widoczna jest data wykonania inwestycji.

2027 ARiMR
Kreator wniosku zalesieniowego o przyznanie wsparcia inwestycji leśnych lub zadrzewieniowych na rok 2026

WNIOSK ZALESIENIOWY MAPA PODSUMOWANIE

Wnioski

Wnioski transferowe

Transfery PROW/WPR

Dok. uzupełniające

Wnioski zalesieniowe

LPIS

LPIS - całoroczny

Wyniki AMS

Doradcy

Pomoc

Płatności

Wsparcie na zalesianie (WPR 2023-2027)

Wsparcie na zadrzewienie (WPR 2023-2027)

Wsparcie na zakładanie systemów rolno-leśnych (WPR 2023-2027)

Wsparcie na zwiększenie bioróżnorodności lasów prywatnych (WPR 2023-2027)

Termin wykonania inwestycji określony w planie inwestycji 2027-05-25

Liczba płatności: 1

Działki referencyjne

Liczba działek: 2

Gruntły ZAL

Liczba działek: 0

Elementy zwiększające bioróżnorodność PS2327

Liczba elementów zwiększających bioróżnorodność: 0

Rozbieżności

Załączniki

Deklaracja dostępności 100 do Mapa

Po odznaczeniu rodzaju wsparcia przejdź na zakładkę MAPA

2027 ARiMR
Kreator wniosku zalesieniowego o przyznanie wsparcia inwestycji leśnych lub zadrzewieniowych na rok 2026

WNIOSK ZALESIENIOWY MAPA PODSUMOWANIE

Wnioski

Wnioski transferowe

Transfery PROW/WPR

Dok. uzupełniające

Wnioski zalesieniowe

LPIS

LPIS - całoroczny

Wyniki AMS

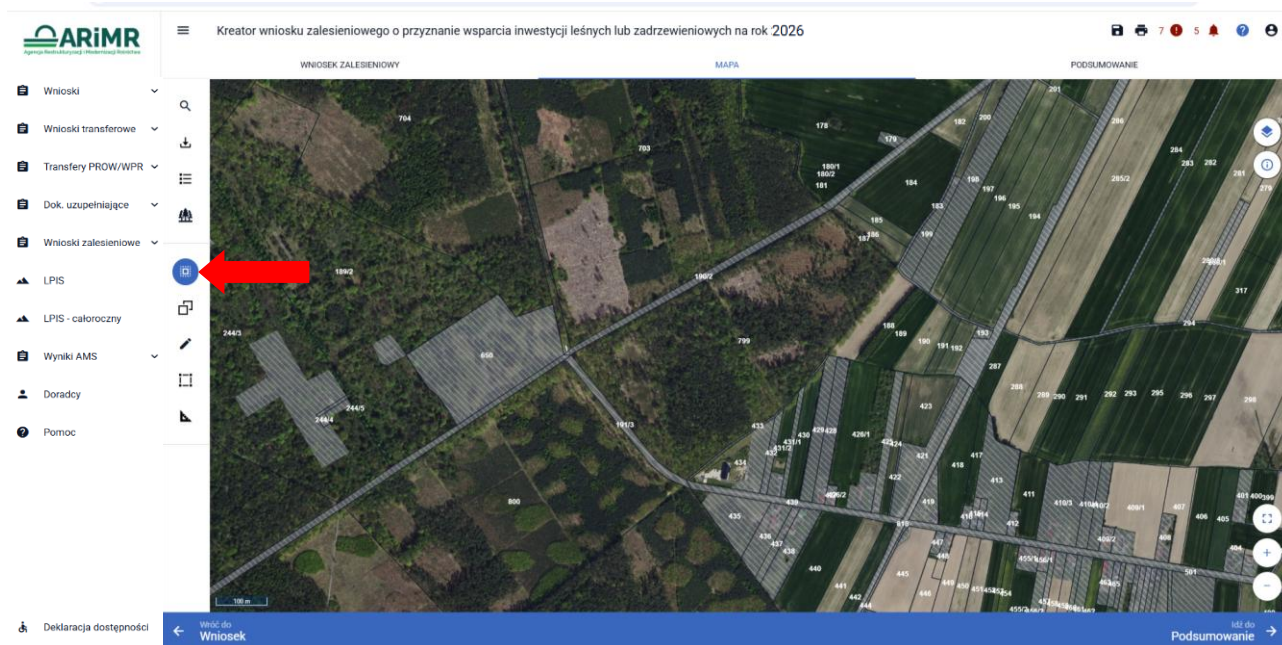
Doradcy

Pomoc

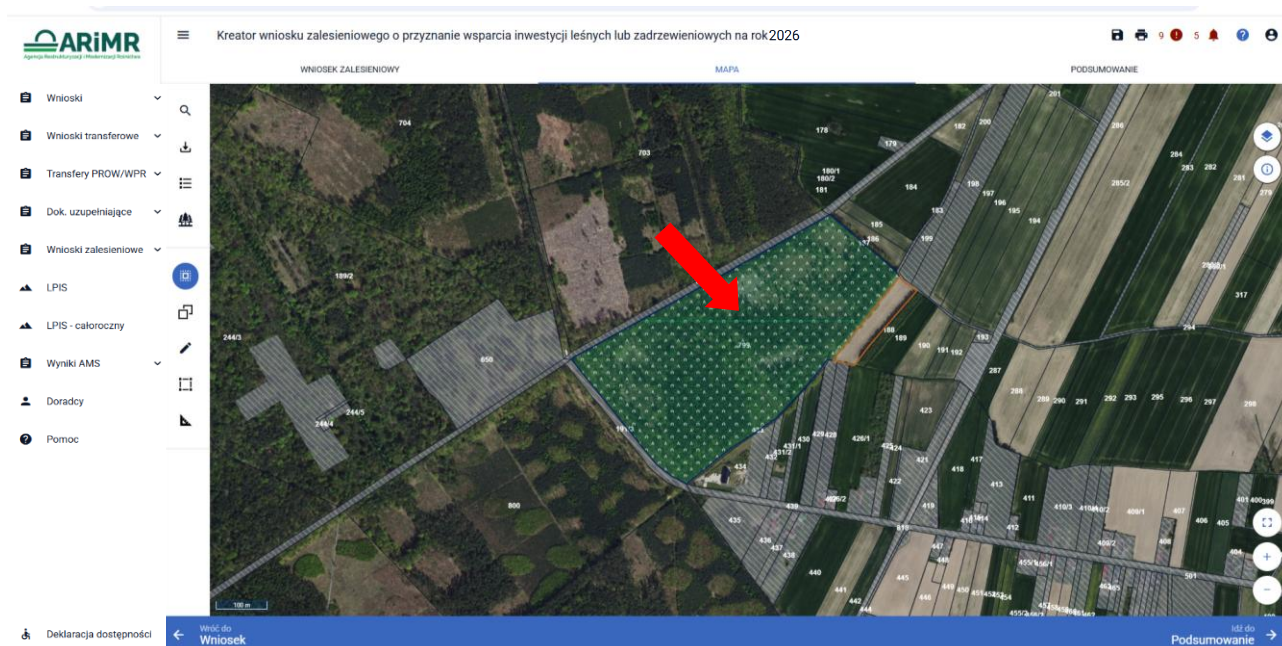
Deklaracja dostępności Wniosek 100 do Podsumowanie

W pierwszej kolejności musimy wybrać działkę poprzez wyszukiwanie proste czy zaawansowane, przejścia działki z wniosku PLA lub opcję Dodaj działkę.


Poniżej zaprezentowany jest sposób przez Dodaj działkę.



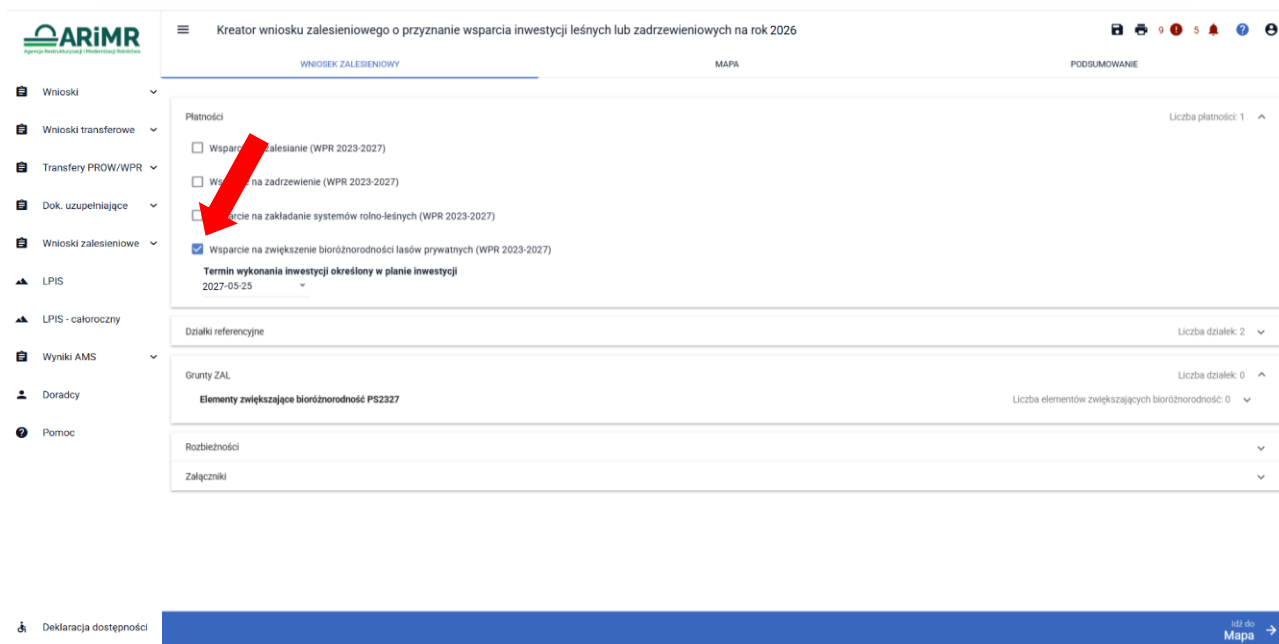
Wybrana działka z zaznaczoną warstwą referencyjną podświetla się na stronie MAPA.



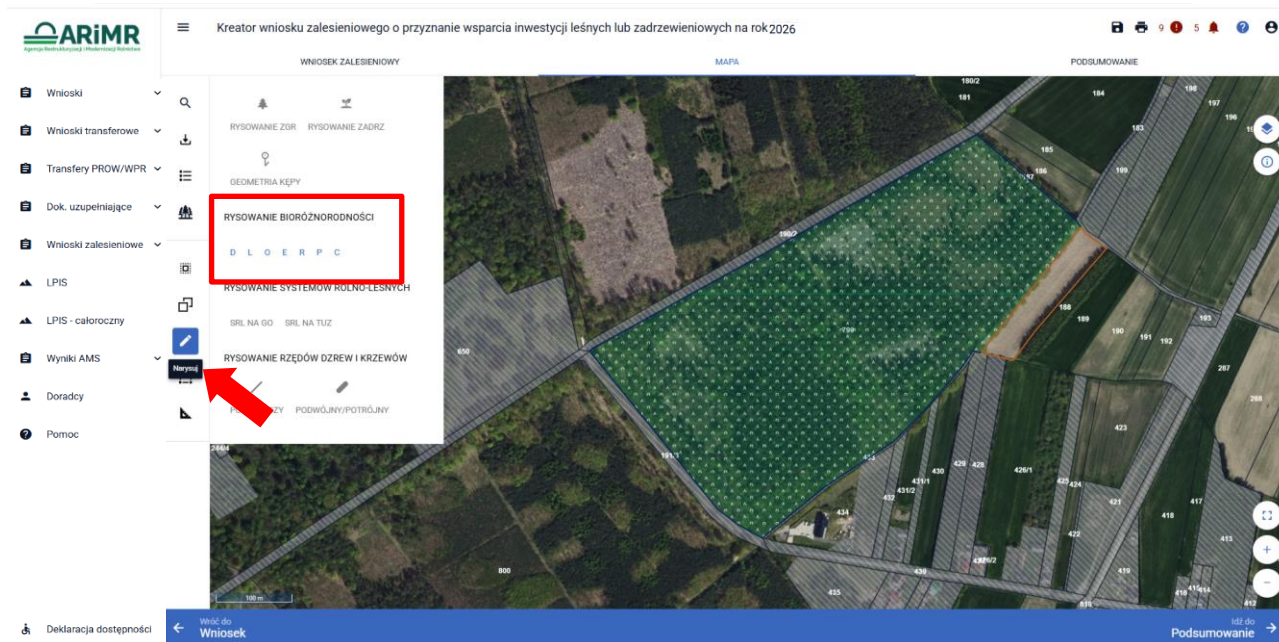
Po dodaniu działki referencyjnej należy wybrać właściwą inwestycję poprzez opcję przejścia geometrii lub opcję rysowania

W celu narysowania uprawy należy w panelu bocznym wybrać ikonę „Narysuj”  oraz wybrać opcję „Rysowanie uprawy”.

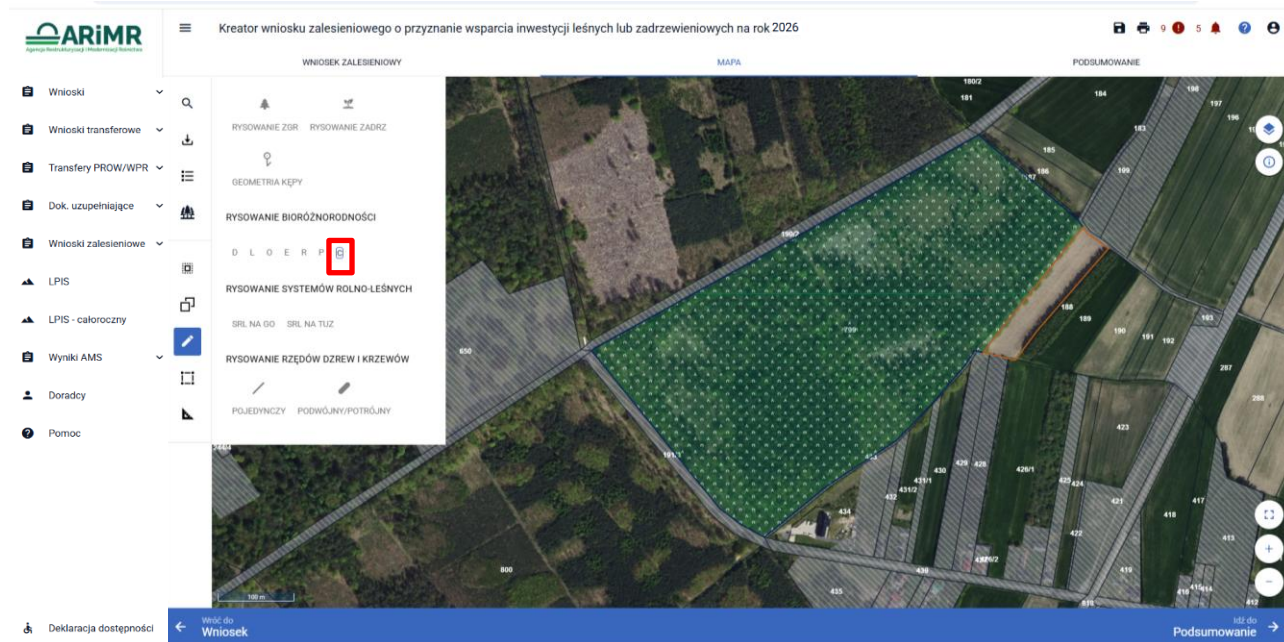
Rysowanie inwestycji na stronie MAPA musi być poprzedzone wyborem właściwego rodzaju wsparcia na stronie WNIOSEK.



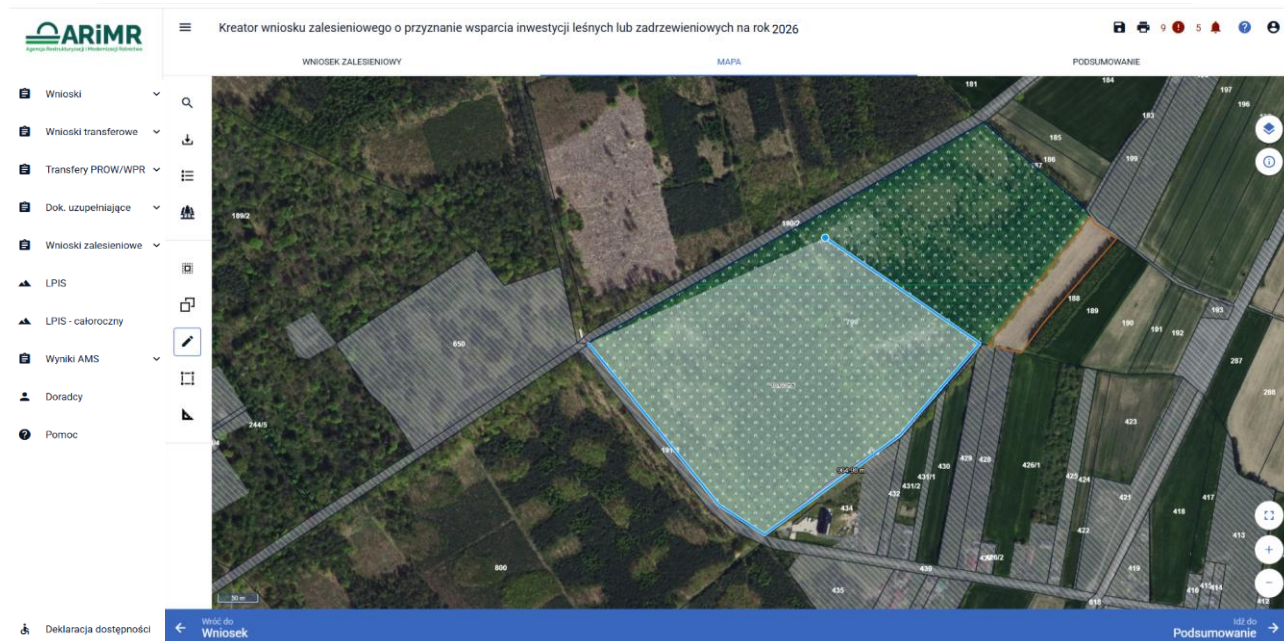
Po wyborze opcji „Narysuj” pojawia się panel rysowania, na którym wybierz właściwą inwestycję.



Na poniższym przykładzie zaznaczono cięcia pielęgnacyjne.

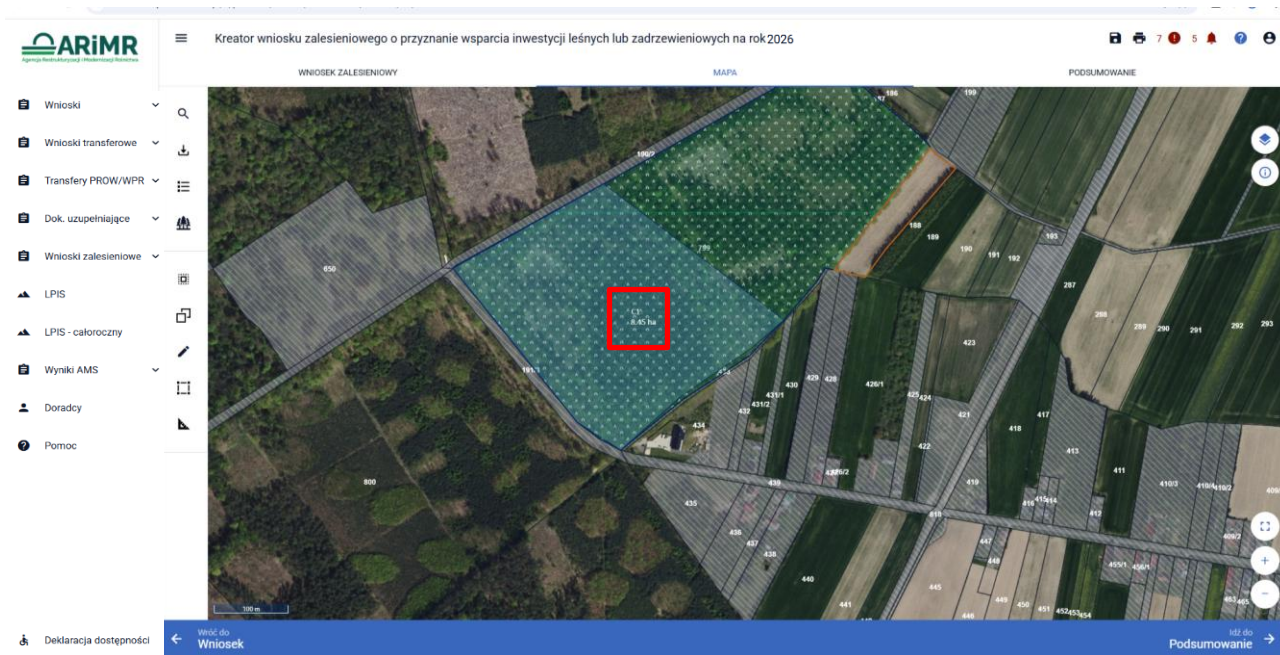


Po wybraniu ikony „Rysownie uprawy” należy rozpocząć rysowanie geometrii. Podczas tworzenia geometrii aplikacja na bieżąco prezentuje długości boków oraz powierzchnię tworzonego obiektu.

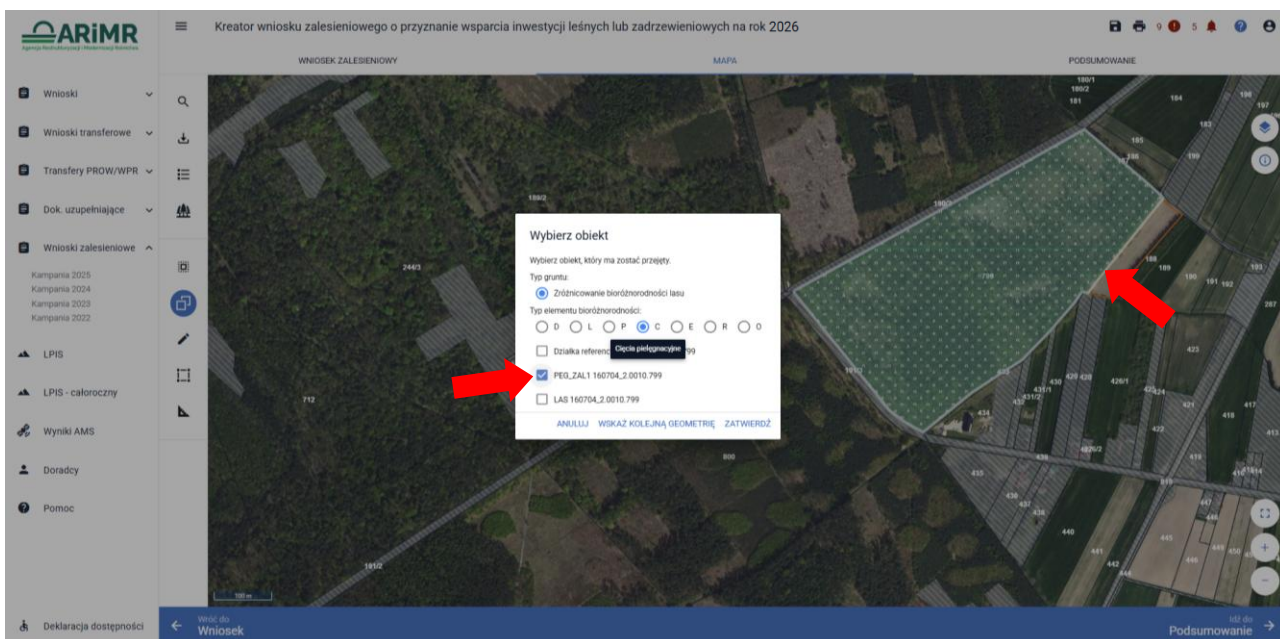


Zakończenie tworzenia geometrii odbywa się poprzez dociągnięcie obrysu do pierwszego punktu, z którego zaczęliśmy rysowanie (kliknięcie lewym przyciskiem myszki).

Wyrisowany obiekt inwestycji będzie miał nadany symbol i widoczną powierzchnię przeznaczoną do przyznania wsparcia.

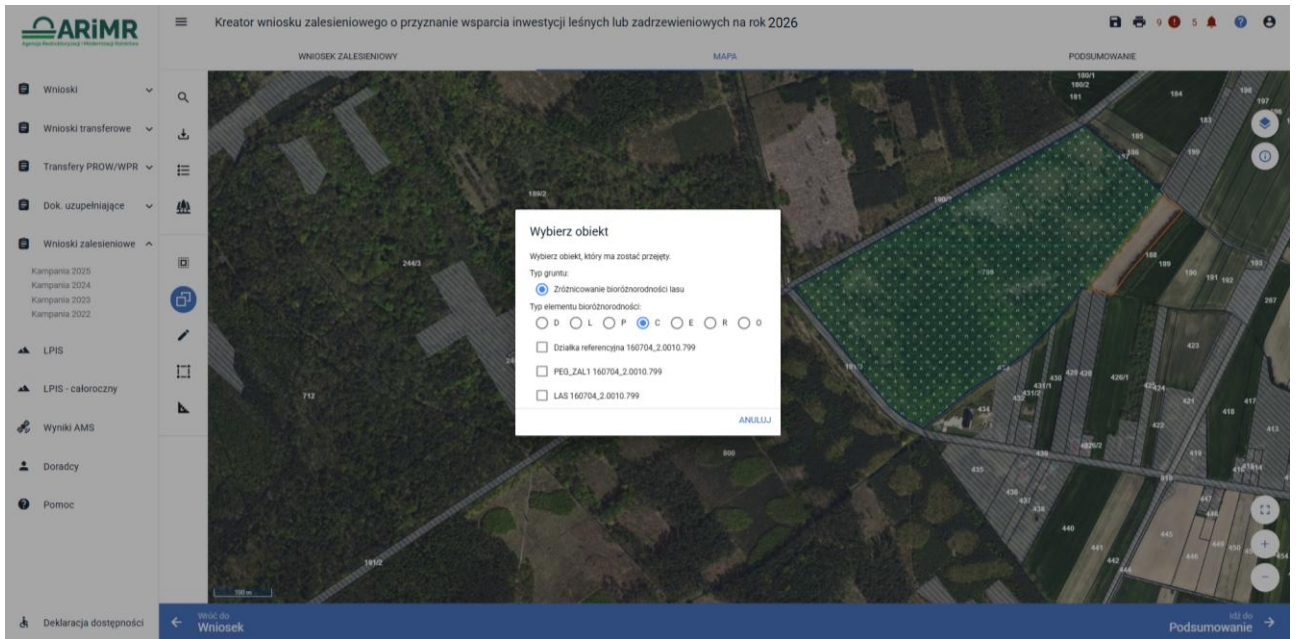


Podobnie w przypadku kopiowania geometrii wybieramy dany rodzaj inwestycji (typ elementu bioróżnorodności) oraz powierzchnię kwalifikowaną (rodzaj PEG lub całą działkę referencyjną).

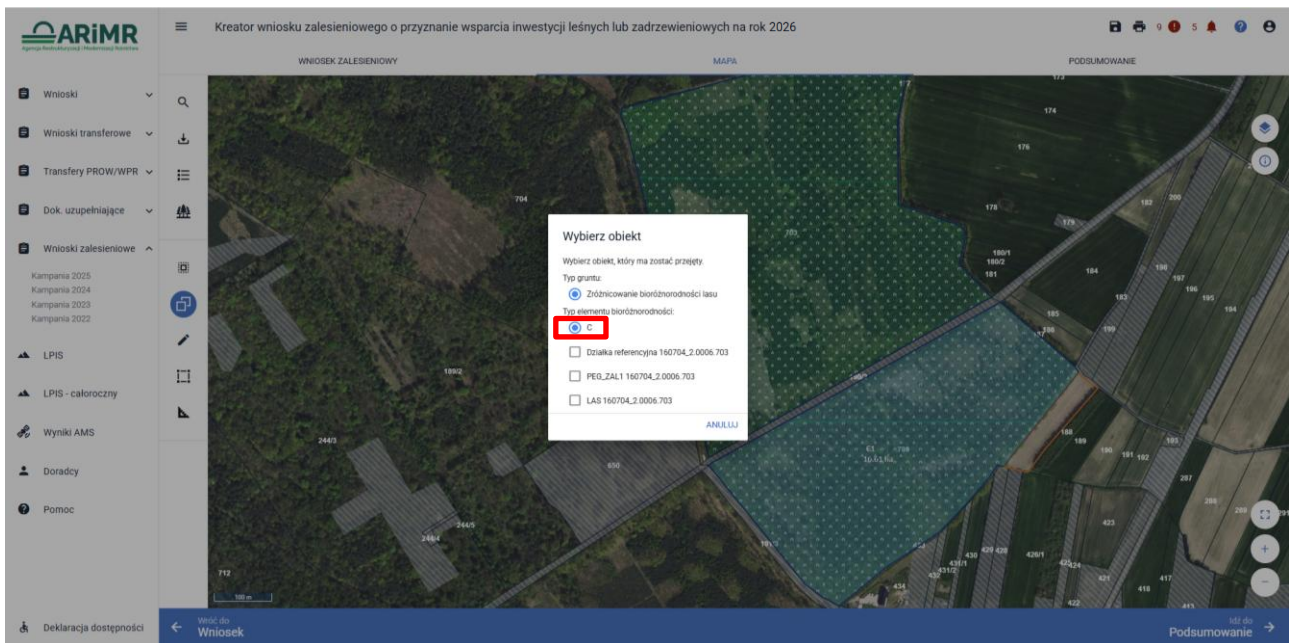


Ze względu na odrębny budżet finansowania przeznaczony na cięcia pielęgnacyjne i pozostałe rodzaje inwestycji, **wspólna deklaracja cięć pielęgnacyjnych (C) oraz pozostałych rodzajów inwestycji (D, P, L, E, R, O) na jednym wniosku została zablokowana**. W przypadku gdy na pierwszej działce referencyjnej zostały już wybrane cięcia pielęgnacyjne, to w przypadku dodania kolejnej działki referencyjnej istnieje jedynie możliwość wyboru tylko cięć pielęgnacyjnych.

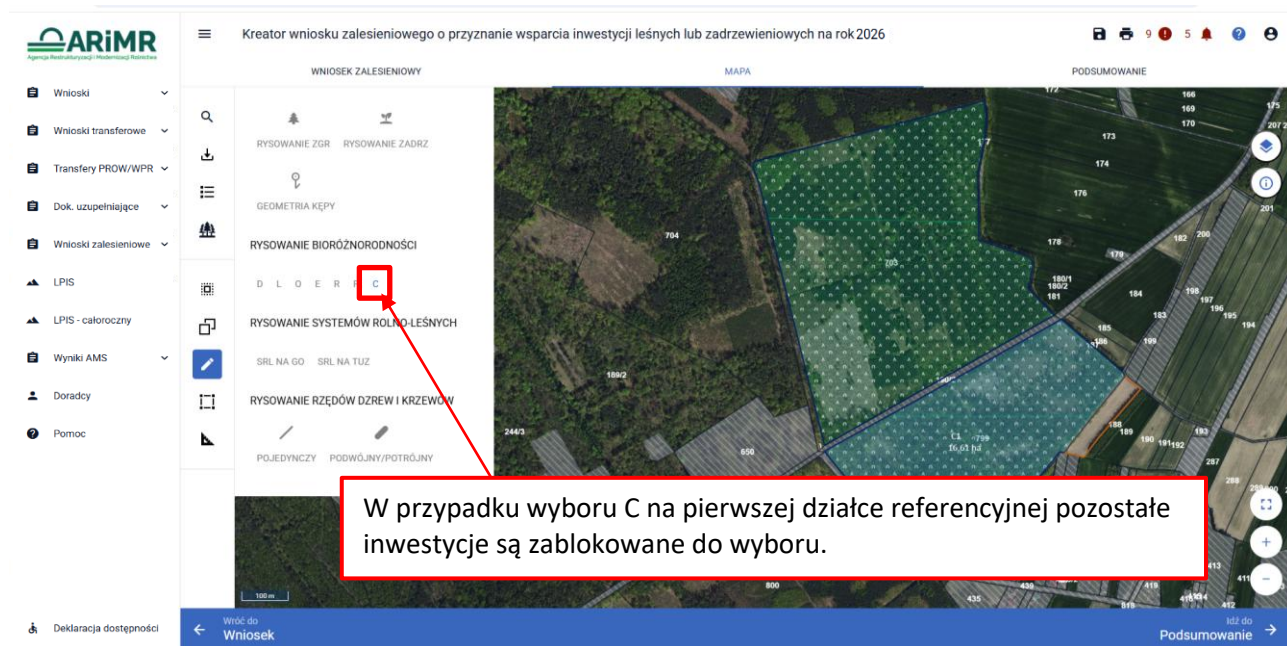
Wybór C, gdy zaznaczamy cięcia pielęgnacyjne jako pierwszą inwestycję we wniosku.



Widok przy zaznaczaniu kolejnej działki do cięć pielęgnacyjnych C.

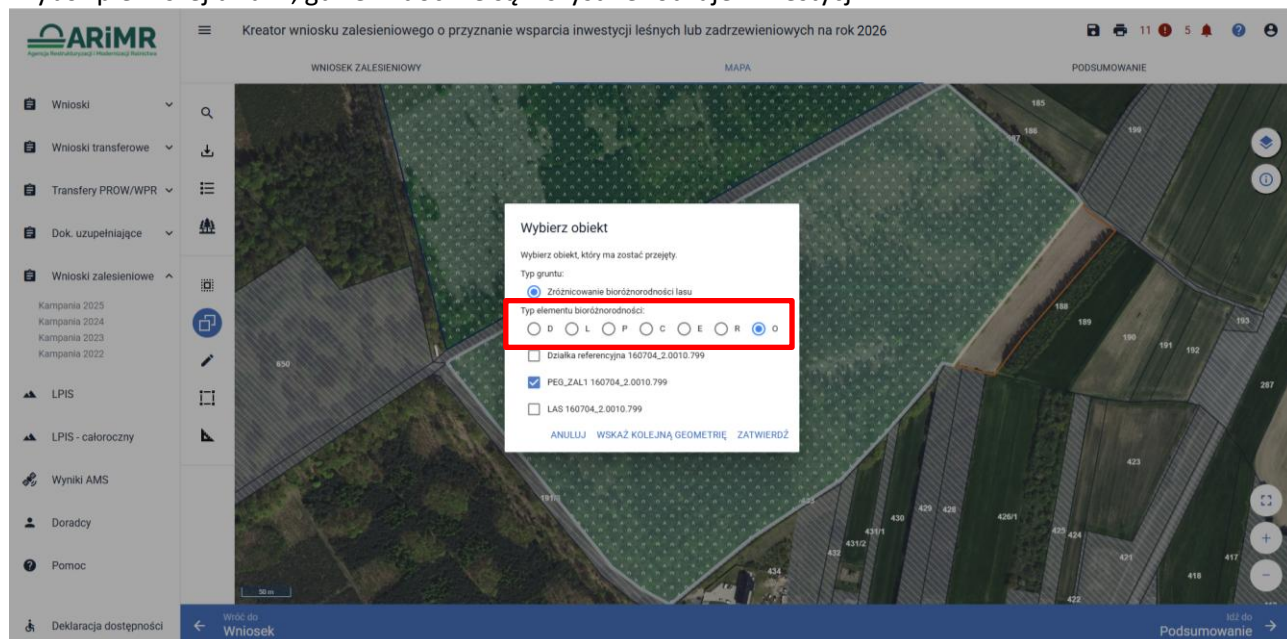


Podobnie przy opcji rysowania jeżeli zostanie wybrana inwestycja cięcia pielęgnacyjne (C), pozostałe inwestycje (D, L, P, L, E, R, O) są zablokowane i nie ma możliwości ich wybrania.

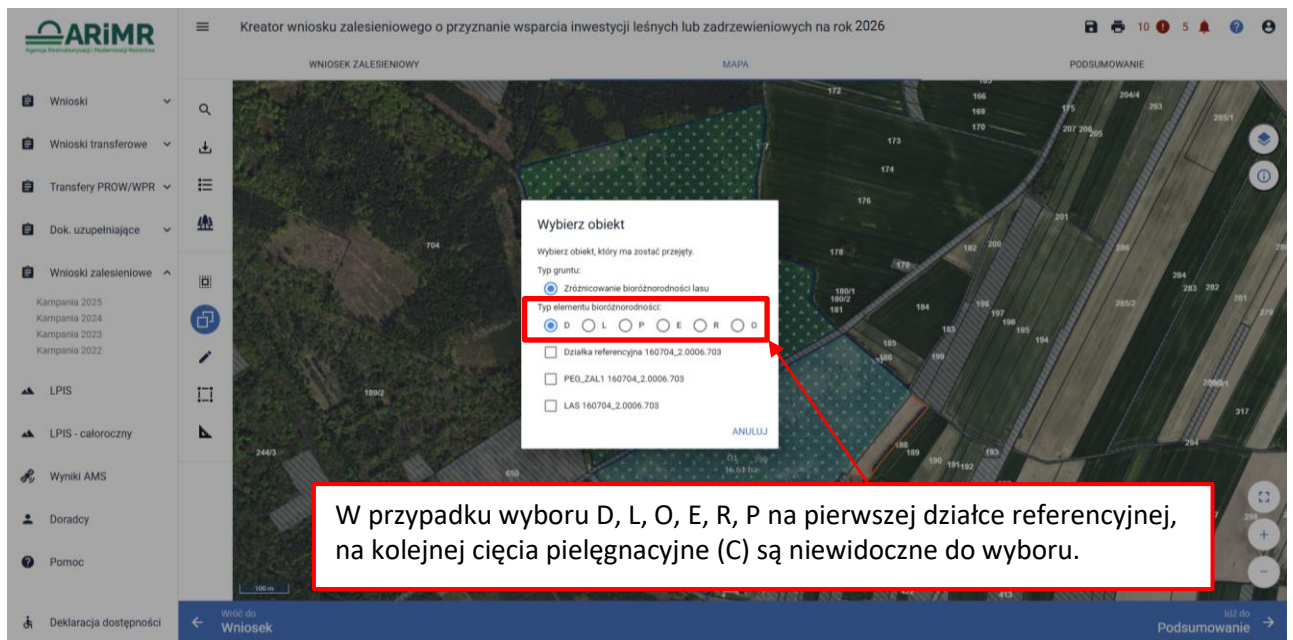


Natomiast w przypadku wyboru jednej lub kilku inwestycji z grupy D, L, P, E, R na pierwszej działce, przy wyborze kolejnej działki nie mamy możliwości wybrania inwestycji - cięcia pielęgnacyjne (C).

Wybór pierwszej działki, gdzie widoczne są wszystkie rodzaje inwestycji



Wybór kolejnej działki, gdzie nie ma możliwości wyboru już cięć pielęgnacyjnych (C).



Przy opcji rysowania również został wykluczony wybór cięć pielęgnacyjnych (C).



Jeżeli chcemy zawniekskować **zarówno o cięcia pielęgnacyjne jak i postале inwestycje** (drugie piętro, podszyt, luki, odnowienie drzewostanu, ekoton, remiza) **należy je zadeklarować w dwóch oddzielnych wnioskach**. W jednym roku nie ma ograniczeń co do liczby wniosków przy założeniu, że wnioskodawca nie przekroczy limitu łącznej powierzchni 40 ha w jednym roku.

UWAGA!

Podczas ustalania powierzchni kwalifikowanej do wsparcia na zwiększanie bioróżnorodności lasów prywatnych dla inwestycji nasadzeniowych takich jak drugie piętro, podszyt, luki, odnowienie drzewostanu, ekoton, remiza, oprócz powierzchni nasadzeń wlicza się również powierzchnię gruntu wyznaczoną przez granicę nasadzeń i granicę sąsiedniego gruntu, ale nie większą niż wyznaczona przez granicę nasadzeń i linię biegnącą w odległości 2 m od granicy tych nasadzeń tzw. „strefę buforową”. Oznacza to, że wyrysowane grunty mogą zawierać także powierzchnie strefy buforowej.

Po wyrysowaniu działki na zakładce MAPA przejdź na zakładkę WNIOSEK ZALESIENIOWY.
Po wybraniu inwestycji jest ona prezentowana na liście działek na zakładce WNIOSEK ZALESIENIOWY.

ARIMR Kreator wniosku zalesieniowego o przyznanie wsparcia inwestycji leśnych lub zadrzewieniowych na rok 2026

WNIOSEK ZALESIENIOWY MAPA PODSUMOWANIE

Platności Liczba płatności: 1

Wsparcie na zalesianie (WPR 2023-2027)

Wsparcie na zadrzewienie (WPR 2023-2027)

Wsparcie na zakładanie systemów rolno-leśnych (WPR 2023-2027)

Wsparcie na zwiększenie bioróżnorodności lasów prywatnych (WPR 2023-2027)

Termin wykonania inwestycji określony w planie inwestycji
2027-05-25

Działy referencyjne Liczba działek: 1

Grunty ZAL Liczba działek: 1

Elementy zwiększające bioróżnorodność PS2327 Liczba elementów zwiększających bioróżnorodność: 1

Rozbieżności

Załączniki

Deklaracja dostępności [Idź do Mapa](#)

Prezentowane są dane referencyjne wraz z powierzchnią.

ARIMR Kreator wniosku zalesieniowego o przyznanie wsparcia inwestycji leśnych lub zadrzewieniowych na rok 2026

WNIOSEK ZALESIENIOWY MAPA PODSUMOWANIE

Termin wykonania inwestycji określony w planie inwestycji
2027-05-25

Działy referencyjne Liczba działek: 1

160704_2_0010_799
SOŚNIA Łątkowice, rybnik, OPOLSKIE Grunty Deklarowane: C1 Nr KW: Brak Powierzchnia: 17,45 ha

Numer księgi wieczystej 0 / 15

Powierzchnie z bazy referencyjnej

Grunt	Powierzchnia
Powierzchnia całkowita działki referencyjnej	17,45 ha
Grunt orny (PEG_ORNY)	0,83 ha
PEG_ZAL1	16,61 ha
PEG_ROL_LES	0,83 ha
PEG_ZGR	0,83 ha

WYŚWIETL POWIERZCHNIE REFERENCYJNE DLA WSZYSTKICH DZIAŁEK

Grunty ZAL Liczba działek: 1

Elementy zwiększające bioróżnorodność PS2327 Liczba elementów zwiększających bioróżnorodność: 1

Rozbieżności

Deklaracja dostępności [Idź do Mapa](#)

Działkę referencyjną należy uzupełnić o numer księgi wieczystej w formacie XXXX/XXXXXXXX/X. Uzupełnienie jest konieczne jeżeli nie jest dołączany dokument potwierdzający własność.

ARIMR
Agencja Rozwoju Obszarów Wiejskich

Kreator wniosku zalesieniowego o przyznanie wsparcia inwestycji leśnych lub zadrzewieniowych na rok 2026

WNIOSEK ZALESIENIOWY MAPA PODSUMOWANIE

Wsparcie na zakładanie systemów rolno-leśnych (WPR 2023-2027)

Wsparcie na zwiększenie bioróżnorodności lasów prywatnych (WPR 2023-2027)

Termin wykonania inwestycji określony w planie inwestycji
2027-05-25

Działki referencyjne Liczba działek: 1

160704_2.0010.799	Grunty Deklarowane: C1	Nr KW: WA3M/00095878/5	Powierzchnia: 17,45 ha
WA3M/00095878/5			

Powierzchnie z bazy referencyjnej

Powierzchnia całkowita działki referencyjnej	17,45 ha
Grunt orny (PEG_ORNY)	0,83 ha
PEG_ZAL1	16,61 ha
PEG_ROL_LES	0,83 ha
PEG_ZGR	0,83 ha

WYŚWIETL POWIERZCHNIE REFERENCYJNE DLA WSZYSTKICH DZIAŁEK

Grunty ZAL Liczba działek: 1

Idź do Mapa →

W zakładce WNIOSEK ZALESIENIOWY na liście „Grunty ZAL - Elementy zwiększające bioróżnorodności PS2327” prezentowana jest geometria działki oraz powierzchnia gruntu przeznaczonego pod inwestycję.

ARIMR
Agencja Rozwoju Obszarów Wiejskich

Kreator wniosku zalesieniowego o przyznanie wsparcia inwestycji leśnych lub zadrzewieniowych na rok 2026

WNIOSEK ZALESIENIOWY MAPA PODSUMOWANIE

Grunty ZAL Liczba działek: 1

Elementy zwiększające bioróżnorodność PS2327 Liczba elementów zwiększających bioróżnorodność: 1

C1	Powierzchnia gruntu przeznaczonego pod inwestycję 16,61 ha
----	--

Uwagi (opcjonalnie) 0 / 480

Położenie gruntu przeznaczonego pod inwestycję

160704_2.0010.799 Powierzchnia: 16,61 ha SKŁADOWE

W kolejnym kroku na zakładce WNIOSEK ZALESIENIOWY należy wypełnić SKŁADOWE przyporządkowane do danych inwestycji, z uwzględnieniem położenia na działkach referencyjnych. Powierzchnie poszczególnych składowych płatności należy wprowadzić z dokładnością do dwóch miejsc po przecinku, np. 0,55 ha. Dla składowych, które nie są deklarowane do płatności, należy wprowadzić wartość 0,00 ha. Powierzchnię składowych powinna być zgodna z danymi zawartymi w planie inwestycji w TABELI 5. RODZAJ INWESTYCJI

UWAGA

Błędne zadeklarowanie składowych może być przyczyną odmowy wsparcia w części lub w całości.

Po wyrysowaniu działek przeznaczonych do inwestycji w których planowane są nasadzenia (podszyt, drugie piętro, luki, odnowienie drzewostanu, ekoton, remizy), na stronie WNIOSEK ZALESIENIOWY w sekcji SKŁADOWE wyświetla się komunikat informujący o uzupełnieniu pozostałych składowych w zakresie ochrony nasadzeń przed zwierzyną.

Kreator wniosku zalesieniowego o przyznanie wsparcia inwestycji leśnych lub zadrzewieniowych na rok 2026

WNIOSEK ZALESIENIOWY MAPA PODSUMOWANIE 0 / 450

Położenie gruntu przeznaczonego pod inwestycję

160704_2.0012.633 Powierzchnia: 3,44 ha SKŁADOWE ^

Wprowadzono nieprawidłowe dane:
- nie wypełniono wszystkich obowiązkowych pól dla składowych.

Zróżnicowanie struktury drzewostanu przez wprowadzenie podszytu
na gruntach w warunkach korzystnych
3,44 (ha)

na gruntach o nachyleniu terenu powyżej 12°
0,00 (ha)

Zabiegi ochronne przed zwierzyną, w przypadku wprowadzania drugiego piętra w drzewostanie lub podszytu, lub dolesiania luk lub odnowienie drzewostanu uszkodzonego, lub założenia remizy lub założenie strefy ekotonowej

Zabezpieczenie przed zniszczeniem drzew lub krzewów repelentami	(ha)
Zabezpieczenie przed zniszczeniem drzew lub krzewów ostakami	(ha)
Zabezpieczenie przed zniszczeniem drzew lub krzewów wełną owczą	(ha)
Zabezpieczenie przed zniszczeniem drzew lub krzewów 3 palikami	(ha)
Zabezpieczanie przed zniszczeniem drzew lub krzewów – ogrodzenie 2-metrową siatką metalową	(mb)

143 do Mapa →

Nieprawidłowo wypełniona powierzchnia składowych oznaczona jest komunikatem: „Wprowadzono nieprawidłowe dane - powierzchnia składowych definiowanych na gruntach w warunkach korzystnych lub na gruntach o nachyleniu terenu powyżej 12° musi być zgodna z powierzchnią położenia działki rolnej w granicach działki ewidencyjnej. Dozwolone jest wybranie tylko jednej składowej - całość położona na gruntach w warunkach korzystnych lub całość położona na gruntach o nachyleniu terenu powyżej 12°. W przypadku położenia gruntów w części na gruntach o nachyleniu terenu powyżej 12° rolnik deklaruje całość na gruntach o nachyleniu terenu powyżej 12°.”

Kreator wniosku zalesieniowego o przyznanie wsparcia inwestycji leśnych lub zadrzewieniowych na rok 2026

WNIOSEK ZALESIENIOWY MAPA PODSUMOWANIE

Położenie gruntu przeznaczonego pod inwestycję

160704_2.0010.799 Powierzchnia: 2,40 ha SKŁADOWE ^

Wprowadzono nieprawidłowe dane:
- powierzchnia składowych definiowanych na gruntach w warunkach korzystnych lub na gruntach o nachyleniu terenu powyżej 12° musi być zgodna z powierzchnią położenia działki rolnej w granicach działki ewidencyjnej. Dozwolone jest wybranie tylko jednej składowej - całość położona na gruntach w warunkach korzystnych lub całość położona na gruntach o nachyleniu terenu powyżej 12°. W przypadku położenia gruntów w części na gruntach o nachyleniu terenu powyżej 12° rolnik deklaruje całość na gruntach o nachyleniu terenu powyżej 12°.

Przebudowa składu gatunkowego drzewostanu przez dolesianie luk lub odnowienie drzewostanu uszkodzonego
na gruntach w warunkach korzystnych
0,00 (ha)

na gruntach o nachyleniu terenu powyżej 12°
1,99 (ha)

Zabiegi ochronne przed zwierzyną, w przypadku wprowadzania drugiego piętra w drzewostanie lub podszytu, lub dolesiania luk lub odnowienie drzewostanu uszkodzonego, lub założenia remizy lub założenie strefy ekotonowej

Zabezpieczenie przed zniszczeniem drzew lub krzewów repelentami	(ha)
Zabezpieczenie przed zniszczeniem drzew lub krzewów osakami	(ha)
Zabezpieczenie przed zniszczeniem drzew lub krzewów wełną owczą	(ha)
Zabezpieczenie przed zniszczeniem drzew lub krzewów 3 palikami	(ha)
Zabezpieczanie przed zniszczeniem drzew lub krzewów – ogrodzenie 2-metrową siatką metalową	(mb)

143 do Mapa →

W przypadku błędnego zadeklarowania składowych ukształtowaniach terenu (korzystne i nachylenie powyżej 12 stopni), pojawia się komunikat: „Wprowadzono nieprawidłowe dane - powierzchnia położenia działki rolnej w granicach danej działki ewidencyjnej musi być równa zadeklarowanej powierzchni, przy czym deklaracja powierzchni powinna obejmować wskazanie tylko jednej składowej spośród "Zróżnicowanie struktury drzewostanu przez wprowadzenie podszytu na gruntach w warunkach korzystnych" lub "Zróżnicowanie struktury drzewostanu przez wprowadzenie podszytu na gruntach o nachyleniu terenu powyżej 12°". W przypadku, gdy element inwestycji jest położony przynajmniej w części na gruntach o nachyleniu terenu powyżej 12°, wówczas całą powierzchnię należy zadeklarować w ramach składowej "na gruntach o nachyleniu terenu powyżej 12°".

Kreator wniosku zalesieniowego o przyznanie wsparcia inwestycji leśnych lub zadrzewieniowych na rok 2026

WNIOSEK ZALESIENIOWY MAPA PODSUMOWANIE

Położenie gruntu przeznaczanego pod inwestycję

160704_2_0010_799 Powierzchnia: 2,40 ha SKŁADOWE

Wprowadzono nieprawidłowe dane:

- powierzchnia położenia działki rolnej w granicach danej działki ewidencyjnej musi być równa zadeklarowanej powierzchni, przy czym deklaracja powierzchni powinna obejmować wskazanie tylko jednej składowej spośród "Przebudowa składu gatunkowego drzewostanu przez dolesianie luk na gruntach w warunkach korzystnych" lub "Przebudowa składu gatunkowego drzewostanu przez dolesianie luk na gruntach o nachyleniu terenu powyżej 12°". W przypadku, gdy element inwestycji jest położony przynajmniej w części na gruntach o nachyleniu terenu powyżej 12°, wówczas całą powierzchnię należy zadeklarować w ramach składowej "na gruntach o nachyleniu terenu powyżej 12°".

Przebudowa składu gatunkowego drzewostanu przez dolesianie luk lub odnowienie drzewostanu uszkodzonego

na gruntach w warunkach korzystnych	0,41	(ha)
na gruntach o nachyleniu terenu powyżej 12°	1,99	(ha)

Zabiegi ochronne przed zwierzyzną, w przypadku wprowadzania drugiego piętra w drzewostanie lub podszytu, lub dolesiania luk lub odnowienie drzewostanu uszkodzonego, lub założenia remizy lub założenie strefy ekotonowej

Zabezpieczenie przed zniszczeniem drzew lub krzewów replantami	0,00	(ha)
Zabezpieczenie przed zniszczeniem drzew lub krzewów osłonkami	0,00	(ha)
Zabezpieczenie przed zniszczeniem drzew lub krzewów wełną owczą	0,00	(ha)
Zabezpieczenie przed zniszczeniem drzew lub krzewów 3 palikami	0,00	(ha)
Zabezpieczenie przed zniszczeniem drzew lub krzewów – ogrodzenie 2-metrową siatką metalową	0,00	(mb)

Deklaracja dostępności [Idź do Mapa](#)

Dodatkowo w przypadku błędnego zadeklarowania składowych w zakresie ukształtowania terenu (korzystne i nachylenie powyżej 12 stopni), niezgodnie z warstwami ukształtowania terenu na zakładce MAPA, pojawia się błąd o braku położenia gruntu na nachyleniu lub w warunkach korzystnych.

Kreator wniosku zalesieniowego o przyznanie wsparcia inwestycji leśnych lub zadrzewieniowych na rok 2026

WNIOSEK ZALESIENIOWY MAPA

Położenie gruntu przeznaczanego pod inwestycję

160704_2_0010_799 Powierzchnia: 2,40 ha

Wprowadzono nieprawidłowe dane:

- powierzchnia położenia działki rolnej w granicach danej działki ewidencyjnej musi być równa zadeklarowanej powierzchni, przy czym deklaracja powierzchni powinna obejmować wskazanie tylko jednej składowej spośród "Przebudowa składu gatunkowego drzewostanu przez dolesianie luk na gruntach w warunkach korzystnych" lub "Przebudowa składu gatunkowego drzewostanu przez dolesianie luk na gruntach o nachyleniu terenu powyżej 12°". W przypadku, gdy element inwestycji jest położony przynajmniej w części na gruntach o nachyleniu terenu powyżej 12°, wówczas całą powierzchnię należy zadeklarować w ramach składowej "na gruntach o nachyleniu terenu powyżej 12°".

Przebudowa składu gatunkowego drzewostanu przez dolesianie luk lub odnowienie drzewostanu uszkodzonego

na gruntach w warunkach korzystnych	0,41	(ha)
na gruntach o nachyleniu terenu powyżej 12°	1,99	(ha)

Zabiegi ochronne przed zwierzyzną, w przypadku wprowadzania drugiego piętra w drzewostanie lub podszytu, lub dolesiania luk lub odnowienie drzewostanu uszkodzonego, lub założenia remizy lub założenie strefy ekotonowej

Zabezpieczenie przed zniszczeniem drzew lub krzewów replantami	0,00	(ha)
Zabezpieczenie przed zniszczeniem drzew lub krzewów osłonkami	0,00	(ha)
Zabezpieczenie przed zniszczeniem drzew lub krzewów wełną owczą	0,00	(ha)
Zabezpieczenie przed zniszczeniem drzew lub krzewów 3 palikami	0,00	(ha)
Zabezpieczenie przed zniszczeniem drzew lub krzewów – ogrodzenie 2-metrową siatką metalową	0,00	(mb)

Deklaracja dostępności [Idź do Mapa](#)

Dla gruntu L1 zadeklarowano składowe Przebudowa składu gatunkowego drzewostanu przez dolesianie luk lub odnowienie drzewostanu uszkodzonego w warunkach korzystnych oraz na gruntach o nachyleniu terenu powyżej 12°. Inwestycja nie jest położona na gruntach o nachyleniu terenu powyżej 12°, dlatego całą powierzchnię należy zadeklarować w ramach składowej "w warunkach korzystnych".

Po prawidłowym wypełnieniu składowych powyższy komunikat znika.

ARiMR
Agencja Restrukturyzacji i Modernizacji Rolnictwa

Kreator wniosku zalesieniowego o przyznanie wsparcia inwestycji leśnych lub zadrzewieniowych na rok 2026

WNIOSK ZALESIENIOWY MAPA PODSUMOWANIE

Uwagi (opcjonalnie) 0 / 450

Położenie gruntu przeznaczanego pod inwestycję

160704_2.0012.633 Powierzchnia: 2,40 ha SKŁADOWE ^

Zróżnicowanie struktury drzewostanu przez wprowadzenie podszytu

na gruntach w warunkach korzystnych 2,40 (ha)

na gruntach o nachyleniu terenu powyżej 12° 0,00 (ha)

Zabiegi ochronne przed zwierzyną, w przypadku wprowadzania drugiego piętra w drzewostanie lub podszytu, lub dolesiania luk lub odnowienie drzewostanu uszkodzonego, lub założenia remizy lub założenie strefy ekotonowej

Zabezpieczenie przed zniszczeniem drzew lub krzewów repelentami 0,00 (ha)

Zabezpieczenie przed zniszczeniem drzew lub krzewów osłonkami 0,00 (ha)

Zabezpieczenie przed zniszczeniem drzew lub krzewów wełną owczą 0,00 (ha)

Zabezpieczenie przed zniszczeniem drzew lub krzewów 3 palikami 0,00 (ha)

Zabezpieczenie przed zniszczeniem drzew lub krzewów – ogrodzenie 2-metrową siatką metalową 0,00 (mb) ↓

Idź do Mapa →

W przypadku inwestycji w których planowane są nasadzenia (podszyt, drugie piętro, luki lub odnowienie drzewostanu, ekoton i remizy) pojawiają się również składowe dotyczące zabiegów ochronnych przed zwierzyną.

ARiMR
Agencja Restrukturyzacji i Modernizacji Rolnictwa

Kreator wniosku zalesieniowego o przyznanie wsparcia inwestycji leśnych lub zadrzewieniowych na rok 2026

WNIOSK ZALESIENIOWY MAPA PODSUMOWANIE

0 / 450

Położenie gruntu przeznaczanego pod inwestycję

160704_2.0010.799 Powierzchnia: 2,40 ha SKŁADOWE ^

Przebudowa składu gatunkowego drzewostanu przez dolesianie luk lub odnowienie drzewostanu uszkodzonego

na gruntach w warunkach korzystnych 2,40 (ha)

na gruntach o nachyleniu terenu powyżej 12° 0,00 (ha)

Zabiegi ochronne przed zwierzyną, w przypadku wprowadzania drugiego piętra w drzewostanie lub podszytu, lub dolesiania luk lub odnowienie drzewostanu uszkodzonego, lub założenia remizy lub założenie strefy ekotonowej

Zabezpieczenie przed zniszczeniem drzew lub krzewów repelentami 0,00 (ha)

Zabezpieczenie przed zniszczeniem drzew lub krzewów osłonkami 0,00 (ha)

Zabezpieczenie przed zniszczeniem drzew lub krzewów wełną owczą 2,00 (ha)

Zabezpieczenie przed zniszczeniem drzew lub krzewów 3 palikami 0,20 (ha)

Zabezpieczenie przed zniszczeniem drzew lub krzewów – ogrodzenie 2-metrową siatką metalową 0,00 (mb) ↓

Idź do Mapa →

Składowe dotyczą zabiegów ochronnych przed zwierzyną takich jak:

- zabezpieczanie przed zniszczeniem drzew lub krzewów repelentami – deklarowane w ha
- zabezpieczanie przed zniszczeniem drzew lub krzewów osłonkami – deklarowane w ha
- zabezpieczanie przed zniszczeniem drzew lub krzewów wełną owczą – deklarowane w ha
- zabezpieczanie przed zniszczeniem drzew lub krzewów 3 palikami – deklarowane w ha
- zabezpieczanie przed zniszczeniem drzew lub krzewów – ogrodzenie 2-metrową siatką metalową – deklarowane w mb – obowiązkowe dla remiz (R).

Składowe do ochrony przed zwierzyną wypełnia się na podstawie TABELI 5. RODZAJ INWESTYCJI planu inwestycji wykonanego przez Nadleśniczego.

W przypadku zabezpieczenia repelentami, które będą stosowane w przyszłym okresie jesienno-zimowym, należy dokonać zakupu w celu ich udokumentowania wraz ze złożonym oświadczeniem o realizacji inwestycji. W przypadku edycji składowych dotyczących ochrony przed zwierzyną, gdy suma powierzchni składowych będzie większa od powierzchni danej inwestycji na zakładce MAPA, będzie pojawiać się błąd kompletności „Dla gruntu- zwiększenie bioróżnorodności lasów zadeklarowana suma powierzchni zabezpieczenia repelentami, zabezpieczenie 3 palikami, zabezpieczenie wełną owczą, zabezpieczenie osłonkami dla położenia działki referencyjnej jest większa niż powierzchnia deklarowana położenia.”

Wniosek Zalesieniowy MAPA

160503_5.0006.354 Powierzchnia: 1,28 ha

Zróżnicowanie struktury drzewostanu przez wprowadzenie podszytu na gruntach w warunkach korzystnych 1,28

na gruntach o nachyleniu terenu powyżej 12° 0,00

Zabiegi ochronne przed zwierzyną, w przypadku wprowadzania drugiego piętra w drzewostanie lub podszytu, lub dolesiania luk lub o uszkodzonego, lub założenia remizy lub założenia strefy ekotonowej

Zabezpieczenie przed zniszczeniem drzew lub krzewów repelentami	1,00	(ha)
Zabezpieczenie przed zniszczeniem drzew lub krzewów osłonkami	1,00	(ha)
Zabezpieczenie przed zniszczeniem drzew lub krzewów wełną owczą	1,00	(ha)
Zabezpieczenie przed zniszczeniem drzew lub krzewów 3 palikami	1,00	(ha)
Zabezpieczenie przed zniszczeniem drzew lub krzewów - ogrodzenie 2-metrową siatką metalową	0,00	(mb)

Błędy Liczba błędów: 2

Uwaga, wsparcie w ramach zwiększania bioróżnorodności lasów prywatnych nie przysługuje do gruntu, na którym jest realizowane zobowiązanie do pielęgnacji zalesienia wykonanego w ramach działania Wsparcie na zalesienie i tworzenie terenów zalesionych objętego PROW na lata 2014 – 2020 oraz w ramach interwencji Premie z tytułu zalesień, zadrzewień lub systemów rolno-leśnych objętej PS WPR na lata 2023-2027. Przed wysłaniem wniosku sprawdź czy deklaracja w ramach zwiększania bioróżnorodności lasów prywatnych nie pokrywa się z deklaracją w ramach wskazanych płatności we wniosku o przyznanie płatności bezpośrednich.

Dla gruntu P1 - zwiększenie bioróżnorodności lasów zadeklarowana suma powierzchni zabezpieczenia repelentami, zabezpieczenia 3 palikami, zabezpieczenia wełną owczą, zabezpieczenia osłonkami dla położenia działki referencyjnej 160503_5.0006.354 jest większa niż powierzchnia deklarowana położenia.

W przypadku edycji pozostałych składowych (innych niż ochronne), gdy suma powierzchni składowych będzie różna od powierzchni danej inwestycji na zakładce MAPA, dodatkowym zabezpieczeniem będzie błąd kompletności „Dla gruntu zadeklarowana suma powierzchni składowych na gruntach dla położenia działki referencyjnej ... jest różna od powierzchni tego położenia.

Wniosek Zalesieniowy MAPA

Położenie gruntu przeznaczanego pod inwestycję

160704_2.0010.799 Powierzchnia: 2,40 ha

Wprowadzono nieprawidłowe dane:

- powierzchnia składowych definiowanych na gruntach w warunkach korzystnych lub na gruntach o nachyleniu terenu powyżej 12° musi być zgodna z powierzchnią położenia działki rolnej w gr. Dozwolone jest wybranie tylko jednej składowej - całość położona na gruntach w warunkach korzystnych lub całość położona na gruntach o nachyleniu terenu powyżej 12°. W przypadku położenia na gruntach o nachyleniu terenu powyżej 12° rolnik deklaruje całość na gruntach o nachyleniu terenu powyżej 12°.

Przebudowa składu gatunkowego drzewostanu przez dolesianie luk lub odnowienie drzewostanu uszkodzonego

na gruntach w warunkach korzystnych	1,98	(ha)
na gruntach o nachyleniu terenu powyżej 12°	0,00	(ha)

Zabiegi ochronne przed zwierzyną, w przypadku wprowadzania drugiego piętra w drzewostanie lub podszytu, lub dolesiania luk lub odnowienie drzewostanu uszkodzonego, lub założenia remizy lub założenia strefy ekotonowej

Zabezpieczenie przed zniszczeniem drzew lub krzewów repelentami	0,00	(ha)
Zabezpieczenie przed zniszczeniem drzew lub krzewów osłonkami	0,00	(ha)
Zabezpieczenie przed zniszczeniem drzew lub krzewów wełną owczą	2,00	(ha)
Zabezpieczenie przed zniszczeniem drzew lub krzewów 3 palikami	0,20	(ha)
Zabezpieczenie przed zniszczeniem drzew lub krzewów - ogrodzenie 2-metrową siatką metalową	0,00	(mb)

Błędy Liczba błędów: 2

Wskazano nieprawidłowe dane w zakresie powierzchni gruntu, na którym jest realizowane zobowiązanie do pielęgnacji zalesienia wykonanego w ramach działania Wsparcie na zalesienie i tworzenie terenów zalesionych objętego PROW na lata 2014 – 2020 oraz w ramach interwencji Premie z tytułu zalesień, zadrzewień lub systemów rolno-leśnych objętej PS WPR na lata 2023-2027. W przypadku, gdy działka nie wchodzi w skład gospodarstwa należy ją usunąć z listy w zakładce MAPA.

Nie wskazano numeru księgi wieczystej dla działki referencyjnej 160704_2.0006.703. W przypadku, gdy nie wprowadzono numeru księgi wieczystej należy dołączyć skan odpisu księgi wieczystej bądź inny dokument potwierdzający własność.

Zamierzono wnioskowanie o przyznanie wsparcia na zwiększenie bioróżnorodności lasów prywatnych, a nie dołączono wymaganego załącznika - planu inwestycji zwiększających bioróżnorodność lasów prywatnych.

Dla gruntu L1 zadeklarowana suma powierzchni składowych Przebudowa składu gatunkowego drzewostanu przez dolesianie luk lub odnowienie drzewostanu uszkodzonego na gruntach w warunkach korzystnych oraz na gruntach o nachyleniu terenu powyżej 12° dla położenia działki referencyjnej 160704_2.0010.799 jest różna od powierzchni tego położenia.

W przypadku deklaracji grodzenia siatką istnieje możliwość zasilenia składowej 2 m metalowej siatki na podstawie wyrysowanych obwodów elementów inwestycji. Po wciśnięciu (mb) ↓ „Zasil na podstawie obwodu” pojawi się wartość obwodu działki oraz zostanie zasilona wartość „Obwód gruntu przeznaczonego do inwestycji”.

WYŚWIETL POWIERSZCZNE REFERENCJNE DLA WSZYSTKICH DZIAŁEK

Grundy ZAL

Elementy zwiększające bioróżnorodność PS2327

P1

Uwagi (opcjonalnie)

Położenie gruntu przeznaczonego pod inwestycję

160503_5.0006.354 Powierzchnia: 1,65 ha

Zróżnicowanie struktury drzewostanu przez wprowadzenie podszytu

na gruntach w warunkach korzystnych 1,65

na gruntach o nachyleniu terenu powyżej 12° 0,00

Zabiegi ochronne przed zwierzyną, w przypadku wprowadzania drugiego piętra w drzewostanie lub podszytu, lub dolesiania luk lub odnowienie drzewostanu

Zabezpieczenie przed zniszczeniem drzew lub krzewów repelentami 0,00

Zabezpieczenie przed zniszczeniem drzew lub krzewów osłonkami 0,00

Zabezpieczenie przed zniszczeniem drzew lub krzewów wełną owczą 0,00

Zabezpieczenie przed zniszczeniem drzew lub krzewów 3 palikami 0,00

Zabezpieczenie przed zniszczeniem drzew lub krzewów - ogrodzenie 2-metrową siatką metalową 520,61

(mb) ↓

W przypadku gdy zadeklarowana suma powierzchniwartości składowych zabezpieczenia repelentami, zabezpieczenia 3 palikami, zabezpieczenia wełną owczą, zabezpieczenia osłonkami dla położenia działki referencyjnej jest równa powierzchni deklarowanej położenia oraz dodatkowo zadeklarowano zabezpieczenie przed zniszczeniem drzew lub krzewów – ogrodzenie 2-metrową siatką metalową pojawia się dodatkowy błąd.

Wniosek zalesieniowy

MAPA

Położenie gruntu przeznaczonego pod inwestycję

160503_5.0006.354 Powierzchnia: 1,65 ha

Zróżnicowanie struktury drzewostanu przez wprowadzenie podszytu

na gruntach w warunkach korzystnych 1,65

na gruntach o nachyleniu terenu powyżej 12° 0,00

Zabiegi ochronne przed zwierzyną, w przypadku wprowadzania drugiego piętra w drzewostanie lub podszytu, lub dolesiania luk lub uszkodzonego, lub założenia remizy lub założenia strefy ekotonowej

Zabezpieczenie przed zniszczeniem drzew lub krzewów repelentami 0,00

Zabezpieczenie przed zniszczeniem drzew lub krzewów osłonkami 0,00

Zabezpieczenie przed zniszczeniem drzew lub krzewów wełną owczą 1,65

Zabezpieczenie przed zniszczeniem drzew lub krzewów 3 palikami 0,00

Zabezpieczenie przed zniszczeniem drzew lub krzewów - ogrodzenie 2-metrową siatką metalową 520,61

(mb) ↓

Uwaga, wsparcie w ramach zwiększania bioróżnorodności lasów prywatnych nie przysługuje do gruntu, na którym jest realizowane zobowiązanie do pielęgnacji zalesienia wykonanego w ramach działania Wsparcie na zalesianie i tworzenie terenów zalesionych objętego PROW na lata 2014 – 2020 oraz w ramach interwencji Premie z tytułu zalesień, zadrzewień lub systemów rolno-leśnych objętej PS WPR na lata 2023-2027. Przed wysłaniem wniosku sprawdź czy deklaracja w ramach zwiększania bioróżnorodności lasów prywatnych nie pokrywa się z deklaracją w ramach wskazanych płatności we wniosku o przyznanie płatności bezpośrednich.

Dla gruntu zgłoszonego w ramach wsparcia na zwiększenie bioróżnorodności lasów prywatnych: P1 zadeklarowana suma powierzchni zabezpieczenia repelentami, zabezpieczenia 3 palikami, zabezpieczenia wełną owczą, zabezpieczenia osłonkami dla położenia działki referencyjnej 160503_5.0006.354 jest równa powierzchni deklarowanej położenia oraz dodatkowo zadeklarowano zabezpieczenie przed zniszczeniem drzew lub krzewów – ogrodzenie 2-metrową siatką metalową.

Podczas zasilonej wcześniej wartością siatki edycji działki, następuje usunięcie wszystkich składowych ochronnych dotyczących zabezpieczenia przed zniszczeniem drzew lub krzewów, które wcześniej zostały zasilone lub wypełnione. Należy ponownie uzupełnić składowe.

Kreator wniosku zalesieniowego o przyznanie wsparcia inwestycji leśnych lub zadrzewieniowych na rok 2026

WNIOSEK ZALESIENIOWY MAPA PODSUMOWANIE

Położenie gruntu przeznaczanego pod inwestycję

160503_5.0006.354 Powierzchnia: 0,57 ha

Zróżnicowanie struktury drzewostanu przez wprowadzenie podszytu

na gruntach w warunkach korzystnych
0,57 (ha)

na gruntach o nachyleniu terenu powyżej 12°
0,00 (ha)

Zabiegi ochronne przed zwierzyną, w przypadku wprowadzania drugiego piętra w drzewostanie lub podszytu, uszkodzonego, lub założenia remizy lub założenie strefy ekotonowej

Zabezpieczenie przed zniszczeniem drzew lub krzewów repelentami	(ha)
Zabezpieczenie przed zniszczeniem drzew lub krzewów osłonkami	(ha)
Zabezpieczenie przed zniszczeniem drzew lub krzewów wełną owczą	(ha)
Zabezpieczenie przed zniszczeniem drzew lub krzewów 3 palikami	(ha)
Zabezpieczanie przed zniszczeniem drzew lub krzewów – ogrodzenie 2-metrową siatką metalową	(mb) ↓

Idź do Mapa →

W następnym kroku w przypadku istniejących rozbieżności należy je opisać.

Kreator wniosku zalesieniowego o przyznanie wsparcia inwestycji leśnych lub zadrzewieniowych na rok 2026

WNIOSEK ZALESIENIOWY MAPA PODSUMOWANIE

Rozbieżności

Lista rozbieżności z obsługiwanego wniosku Liczba rozbieżności: 1

01-0001_ROZB_1	Grunt: L1	Uzupełnij opis
----------------	-----------	----------------

0 / 2700

DODAJ ZAŁĄCZNIK

Idź do Mapa →

W sekcji Załączniki dla każdego rodzaju wsparcia należy dodać właściwe załączniki.

The screenshot shows the ARiMR application interface for creating an investment application. The main content area is titled 'Wniosek Zalesieniowy' and 'MAPA'. The application type is 'Wsparcie na zwiększenie bioróżnorodności lasów prywatnych (WPR 2023-2027)'. The 'Załączniki' (Attachments) section is highlighted with a red box and contains the text 'Załączniki Brak załączników do wniosku.' and a button 'DODAJ ZAŁĄCZNIK'.

Należy kliknąć w DODAJ ZAŁĄCZNIK, wówczas pojawi się rozwijalna lista załączników, z której należy wybrać właściwy załącznik.

The screenshot shows the ARiMR application interface with the 'Załączniki' (Attachments) section highlighted. A dropdown menu is open, showing a list of attachment types. The dropdown menu is highlighted with a red box and contains the following items:

- Z1110 - Plan inwestycji
- Z1111 - Dokumenty potwierdzające własność gruntów, na których będzie wykonywana inwestycja zwiększająca bioróżnorodność lasów
- Z1112 - Pisemna zgoda na realizację inwestycji zwiększających bioróżnorodność lasów, pozostałych współwłaścicieli gruntu, jeżeli grunt ten stanowi przedmiot współwłasności
- Z1113 - Pisemna zgoda na realizację inwestycji zwiększających bioróżnorodność lasów, małżonka właściciela gruntu, jeżeli grunt ten stanowi własność tego małżonka
- Z1114 - Decyzja starosty o zatwierdzeniu statusu spółki

Buttons 'ZAMKNIJ OKNO' and 'PRZEŚLIJ PLIK ZAŁĄCZNIKA' are visible at the bottom of the dropdown menu.

Załączniki obowiązkowe

Z1110 - Plan inwestycji

- plan inwestycji, który poza dokumentami dołączonymi do wniosku o sporządzenia planu inwestycji, powinien zawierać *Listę kontrolną w ramach interwencji zwiększanie bioróżnorodności lasów prywatnych, objętej Planem Strategicznym WPR na lata 2023-2027* wypełnioną przez nadleśniczego.

Załączniki dodatkowe – opcjonalne.

Z1111 - Dokumenty potwierdzające własność gruntów, na których będzie wykonywana inwestycja zwiększająca bioróżnorodność lasów – w przypadku, gdy nie wpisano numeru księgi wieczystej lub gdy ten numer jest w niewłaściwym formacie, który uniemożliwia jest wprowadzenie.

Z1114 - Decyzja starosty o zatwierdzeniu statusu spółki – w przypadku wnioskowania przez spółkę do sprawowania zarządu nad wspólnotą gruntową

Z1113 - Pisemna zgoda na realizację inwestycji zwiększających bioróżnorodność lasów, małżonka właściciela gruntu, jeżeli grunt ten stanowi własność tego małżonka

Z1112 - Pisemna zgoda na realizację inwestycji zwiększających bioróżnorodność lasów, pozostałych współwłaścicieli gruntu, jeżeli grunt ten stanowi przedmiot współwłasności

Z1120 - Załącznik do rozbieżności

Z1121 – Odpis aktualny z Centralnej Informacji Krajowego Rejestru Sądowego lub wypis z ewidencji - w przypadku, gdy o wsparcie ubiega się stowarzyszenie

Z1119 - Inny

Po dodaniu właściwych załączników należy również zaznaczyć informację w zakresie wymaganych elementów i podpisów jeżeli załącznik zawiera wszystkie elementy i podpisy.

The screenshot shows the ARiMR application interface for creating an investment application. The main content area is titled 'Załączniki' (Attachments) and shows a list of two attachments:

- Attachment 1: 'Plan_inwestycji.pdf' (Z1110 - Plan inwestycji). A checkbox next to it is checked, with a red arrow pointing to it. The text next to the checkbox is 'Czy załącznik zawiera wymagane elementy/podpisy' (Does the attachment contain required elements/signatures).
- Attachment 2: 'Akt_wlasnosci.pdf' (Z1111 - Dokumenty potwierdzające własność gruntów, na których będzie wykonywana inwestycja zwiększająca bioróżnorodność lasów). A checkbox next to it is checked, with a red arrow pointing to it. The text next to the checkbox is 'Czy załącznik zawiera wymagane elementy/podpisy'.

The interface also shows a sidebar with navigation options like 'Wnioski', 'Transfery PROW/WPR', 'Dok. uzupełniające', 'Wnioski zalesieniowe', 'LPIS', 'Wyniki AMS', 'Doradcy', and 'Pomoc'. At the bottom, there is a 'DODAJ ZAŁĄCZNIK' button and a 'Mapa' link.

Jeśli nie podałeś numeru księgi wieczystej obowiązkowo musisz dołączyć dokumenty potwierdzające własność oraz współwłasność zadeklarowanych gruntów. Pojawi się błąd informujący dotyczący braku numeru księgi wieczystej. Błąd ma charakter informacji i nie znika po dodaniu w sekcji Załączniki, dokumentów potwierdzających własność.

The screenshot shows the ARIMR application interface for creating an investment application. A red box highlights the 'Numer księgi wieczystej' field in the 'Działy referencyjne' section. A blue arrow points from this field to an error message box on the right. The error message states: 'Uwaga, wsparcie w ramach zwiększenia bioróżnorodności lasów prywatnych nie przykrywa do gruntów, na których jest realizowana zielona energia do zintegrowanej zielonej energii wykonanego w ramach działania. Wsparcie na zalesianiu lasów w ramach terenów zaleszonych objętego PROW na lata 2014 - 2020 oraz w ramach obszarów Przemysłu i Rolnictwa, zaleszeń, sadzonkami lub systemem rolniczych lasów objętych PIS WPR na lata 2020-2027. Przed wykonaniem wniosku sprawdź czy deklaracja w ramach zwiększenia bioróżnorodności lasów prywatnych nie pokrywa się z deklaracją w ramach wskazanych płatności we wniosku o przyznanie płatności bezodrobną.'

Another red box highlights the 'Załączniki' section, specifically the file 'Z1111 - Dokumenty potwierdzające własność gruntów, na których będzie wykonywana inwestycja zwiększająca bioróżnorodność lasów'.

Gdy podałeś prawidłowy numer księgi wieczystej, należy dołączyć Plan inwestycji oraz załączniki dodatkowe, jeśli istnieje taka potrzeba.

The screenshot shows the ARIMR application interface after a successful submission. A red box highlights the 'Numer księgi wieczystej' field, which now contains the value 'WAM/00095878/5'. A blue arrow points from this field to the 'Załączniki' section, which is also highlighted with a red box. The 'Załączniki' section contains the following files: 'Plan_inwestycji.pdf' (Z1110 - Plan inwestycji) and 'Zgoda_współwłaścicieli.pdf' (Z1112 - Piśmenna zgoda na realizację inwestycji zwiększających bioróżnorodność lasów, pozostałych współwłaścicieli gruntu, jeżeli grunt ten stanowi przedmiot współwłasności).

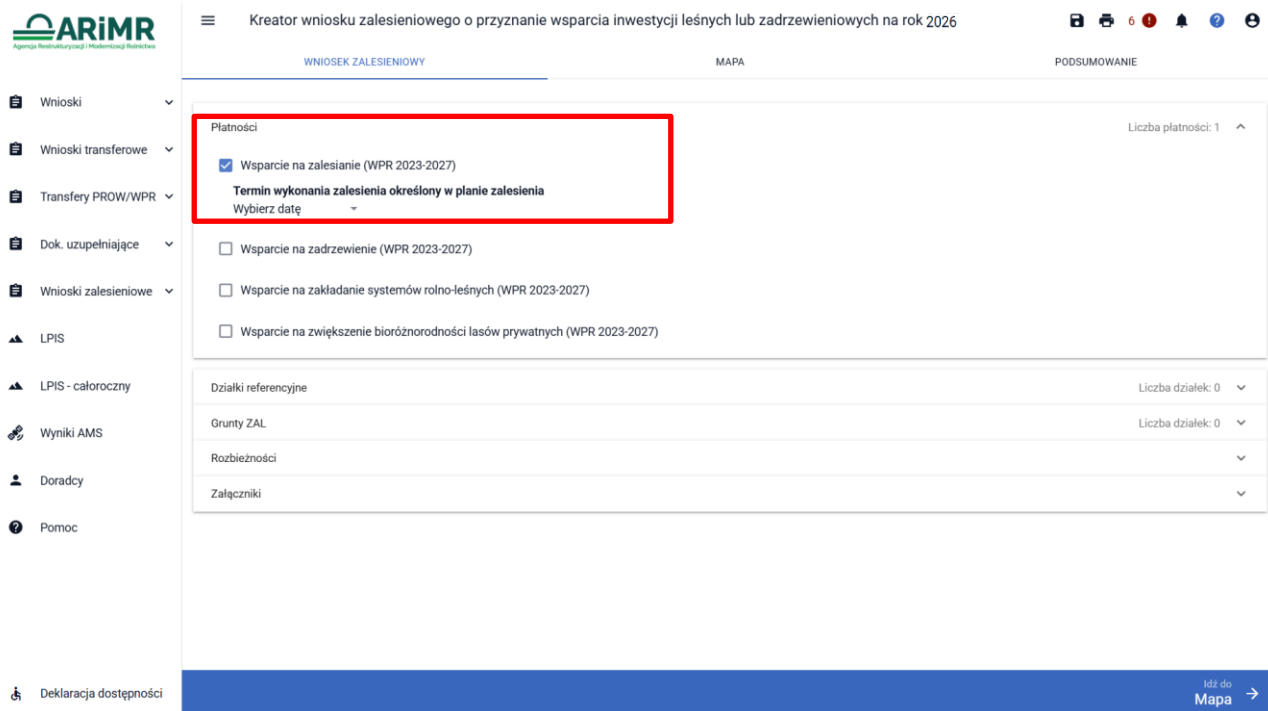
5. Wnioskowanie o Wsparcie na zalesianie – szczegóły deklaracji.

Wsparcie jest przyznawana w formie ryczałtu, na zalesianie gruntów rolnych lub na zalesianie gruntów z sukcesją naturalną, gdzie planowane jest dolesienie sztuczne. Zalecenia i wymogi zalesienia określone są w Planie zalesienia sporządzanym przez Nadleśniczego. W tym wniosku podmiot ubiegającego się o przyznanie pomocy może się ubiegać o wsparcie na zalesianie. Ze względu, że zalesianie jest programem wieloletnim (5 lub 12 lat) w kolejnych latach wnioskodawca może wnioskować o premię pielęgnacyjną i zalesieniową we wniosku o przyznanie płatności (płatstwowym).

Uwaga:

W przypadku gruntów pokrytych w 80% drzewami lub krzewami pochodzących z sukcesją naturalną, dla których nie jest wymagane wykonanie zalesienia, zgodnie z planem zalesienia, nie ma potrzeby uzupełnienia powierzchni przez dolesienie sztuczne. Właściciel gruntu jest uprawniony do otrzymania premii pielęgnacyjnej i premii zalesieniowej. W celu otrzymania tych premii należy złożyć wniosek o przyznanie płatności w terminie składania tych wniosków, z zaznaczoną płatnością – Pierwsza premia pielęgnacyjna i zalesieniowa dla gruntów z sukcesją naturalną (WPR2023-2027) (ZGR2327SN).

Wnioskując o wsparcie na zalesianie na zakładce WNIOSEK ZALESIENIOWY w sekcji Płatności zaznaczamy płatność „Wsparcie na zalesianie”.



The screenshot shows the ARIMR application interface for submitting a subsidy application for afforestation. The main title is "Kreator wniosku zalesieniowego o przyznanie wsparcia inwestycji leśnych lub zadrzewieniowych na rok 2026". The interface is divided into three tabs: "WNIOSEK ZALESIENIOWY", "MAPA", and "PODSUMOWANIE".

The "WNIOSEK ZALESIENIOWY" tab is active, and the "Płatności" (Payments) section is highlighted with a red box. It shows a list of payment options:

- Wsparcie na zalesianie (WPR 2023-2027)
- Wsparcie na zadrzewienie (WPR 2023-2027)
- Wsparcie na zakładanie systemów rolno-leśnych (WPR 2023-2027)
- Wsparcie na zwiększenie bioróżnorodności lasów prywatnych (WPR 2023-2027)

Below the payment options, there are sections for "Działki referencyjne", "Grunty ZAL", "Rozbieżności", and "Załączniki". The "Działki referencyjne" and "Grunty ZAL" sections show "Liczbę działek: 0".

The interface also includes a sidebar with navigation options: "Wnioski", "Wnioski transferowe", "Transfery PROW/WPR", "Dok. uzupełniające", "Wnioski zalesieniowe", "LPIS", "LPIS - całoroczny", "Wyniki AMS", "Doradcy", "Pomoc", and "Deklaracja dostępności".

Należy wybrać termin wykonania zalesienia określony w Planie Zalesienia wykonanym przez Nadleśniczego.

ARIMR
Agencja Restrukturyzacji i Modernizacji Rolnictwa

Kreator wniosku zalesieniowego o przyznanie wsparcia inwestycji leśnych lub zadrzewieniowych na rok 2026

WNIOSEK ZALESIENIOWY MAPA PODSUMOWANIE

Wnioski
Wnioski transferowe
Transfery PROW/WPR
Dok. uzupełniające
Wnioski zalesieniowe
LPIS
LPIS - całoroczny
Wyniki AMS
Doradcy
Pomoc

Płatności Liczba płatności: 1

Wsparcie na zalesianie (WPR 2023-2027)

Termin wykonania zalesienia określony w planie zalesienia

2027-05-31

2023-2027

2023-2027

2023-2027

2023-2027

Działki Liczba działek: 0

Grunt Liczba działek: 0

Rozt.

Załączniki

Idź do Mapa →

Po odznaczeniu rodzaju wsparcia przechodzimy na zakładkę MAPA

ARIMR
Agencja Restrukturyzacji i Modernizacji Rolnictwa

Kreator wniosku zalesieniowego o przyznanie wsparcia inwestycji leśnych lub zadrzewieniowych na rok 2026

WNIOSEK ZALESIENIOWY **MAPA** PODSUMOWANIE

Wnioski
Wnioski transferowe
Transfery PROW/WPR
Dok. uzupełniające
Wnioski zalesieniowe
LPIS
LPIS - całoroczny
Wyniki AMS
Doradcy
Pomoc

Wniosek Podsumowanie

W pierwszej kolejności musimy wybrać działkę poprzez wyszukiwanie proste lub zaawansowane lub przez opcję Dodaj działkę lub przez przejęcie działek z wniosku PLA. Poniżej zaprezentowano dodanie działki przez wyszukiwanie.



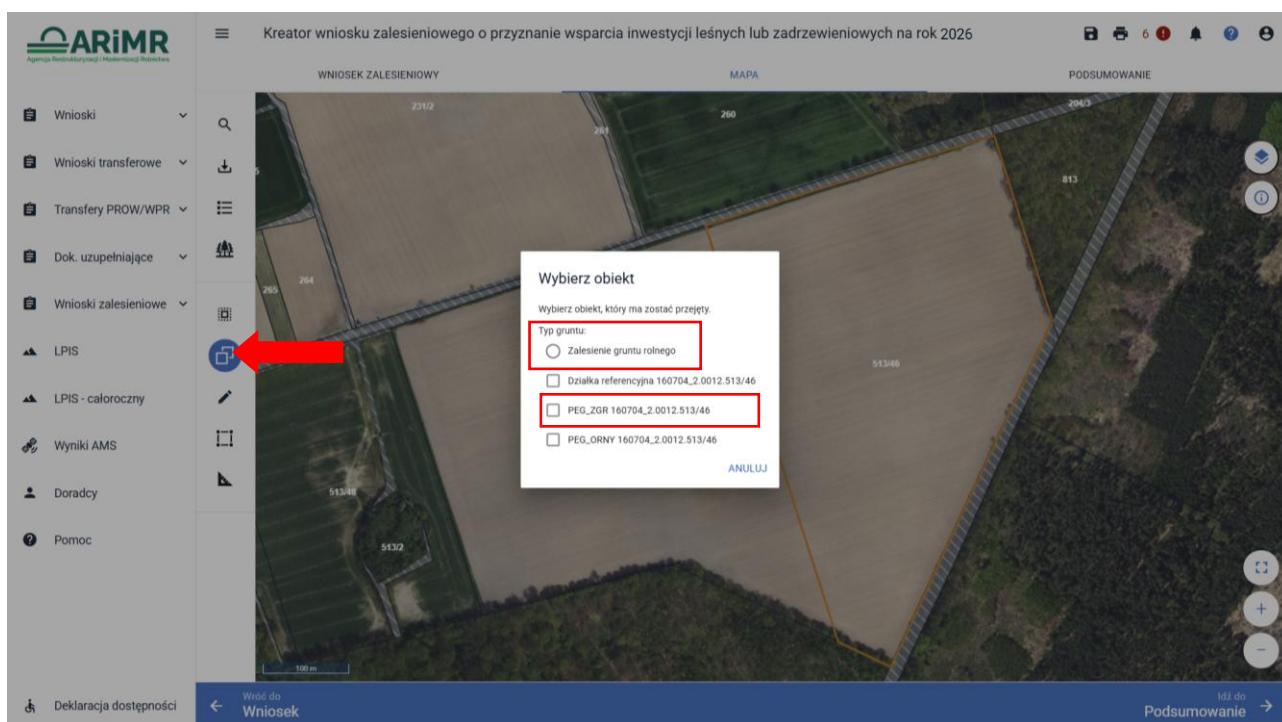
Działka z zaznaczoną warstwą referencyjną podświetla się na stronie MAPA.



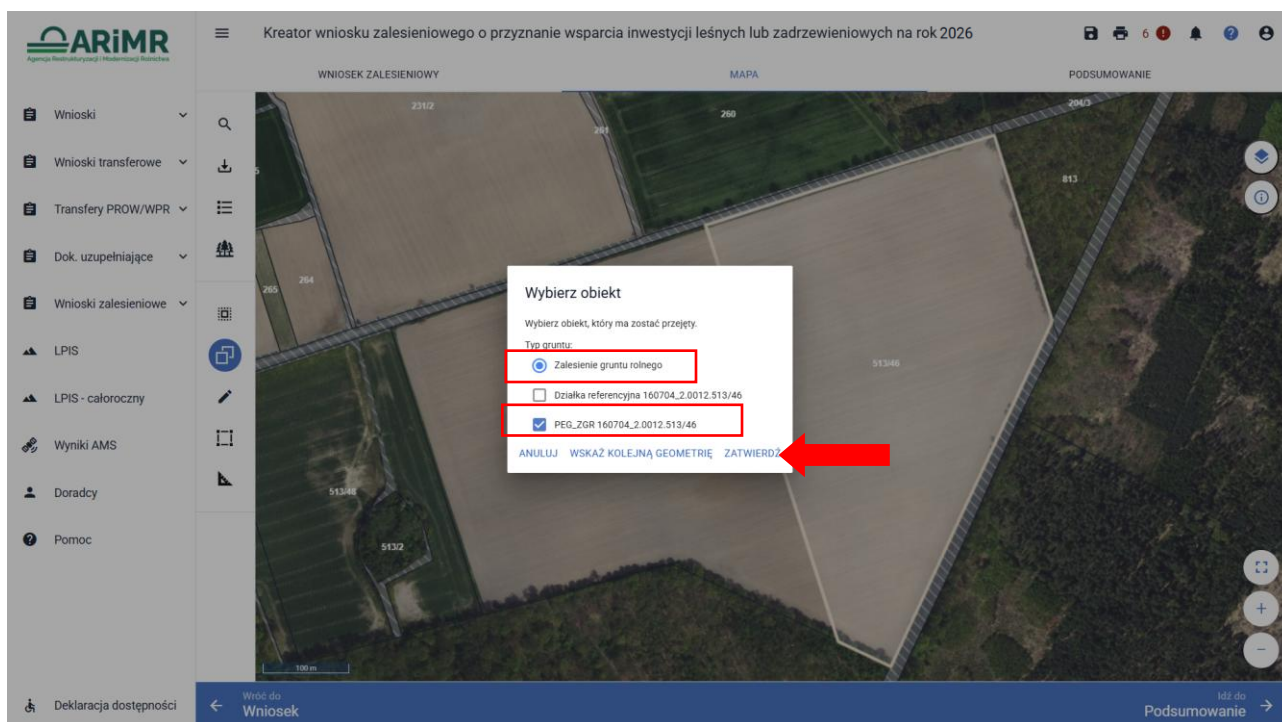
W następnym kroku należy określić uprawę przez przejęcie geometrii zalesienia lub rysowanie zalesienia

Aby wyrysować działkę do zalesienia, musi być na zakładce WNIOSEK ZALESIENIOWY zaznaczona płatność „Wsparcie na zalesianie”.

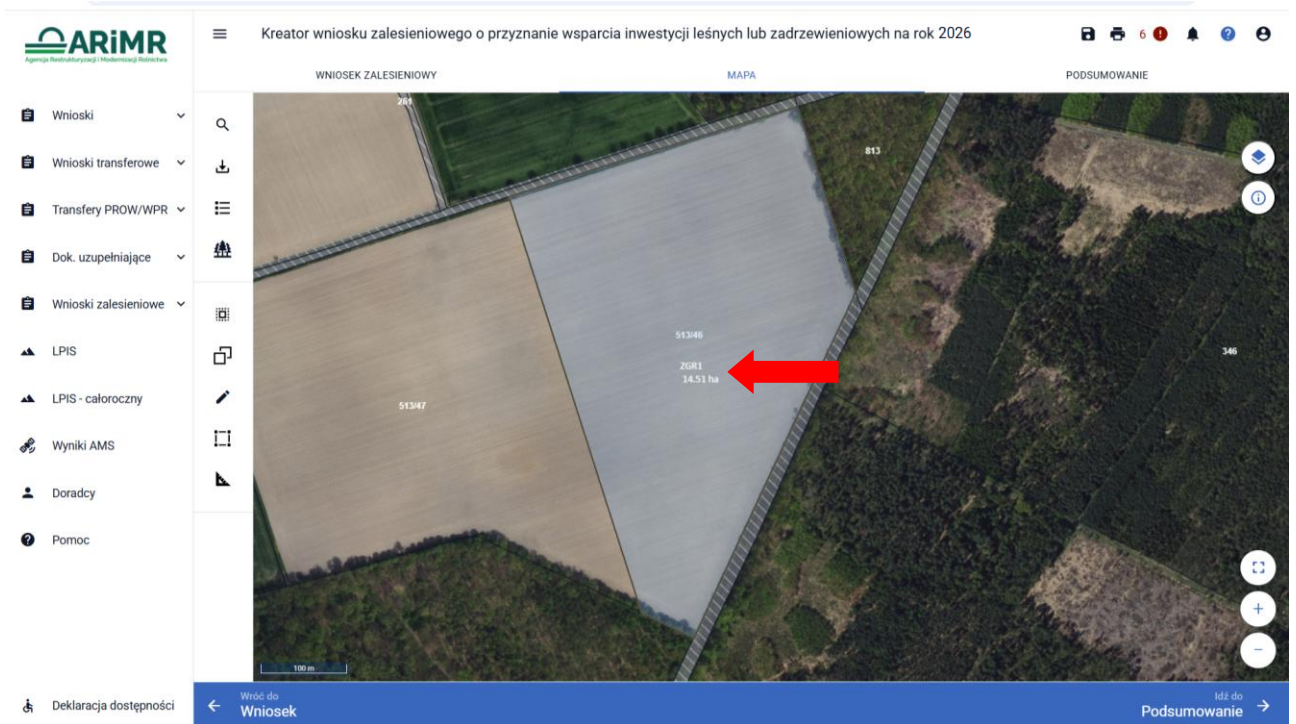
Dla Zalesienia podświetla się obszar kwalifikowany PEG_ZGR.



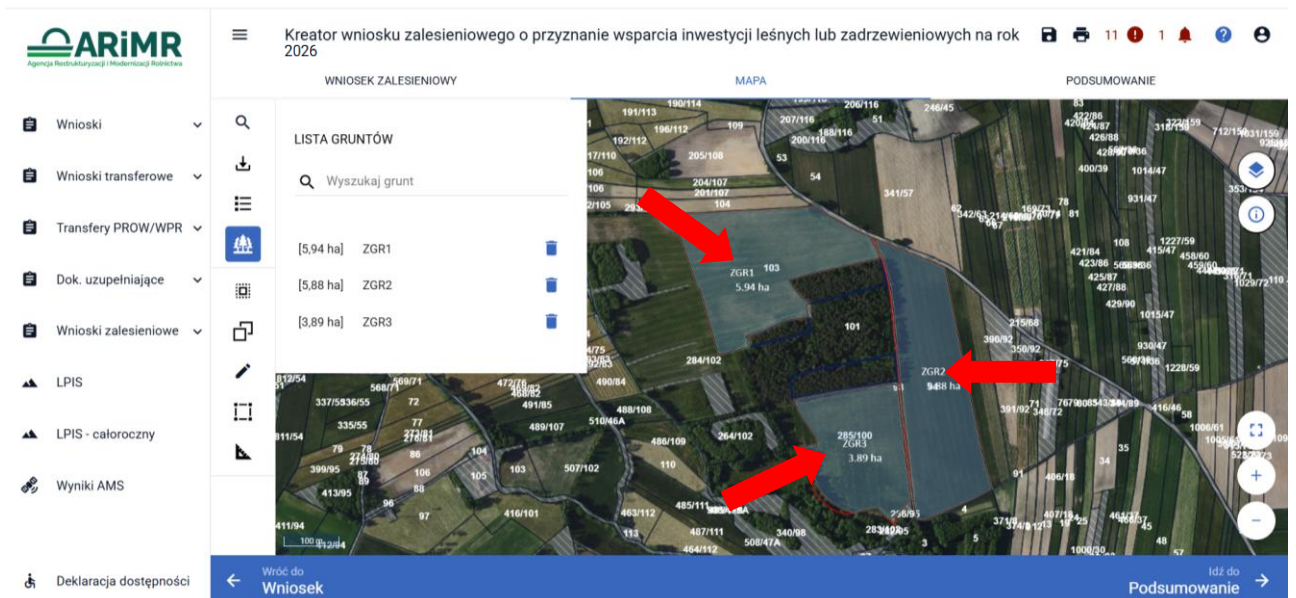
Należy wybrać „Zalesienie” oraz typ gruntu PEG_ZGR – kwalifikowana warstwa gruntów do zalesienia.



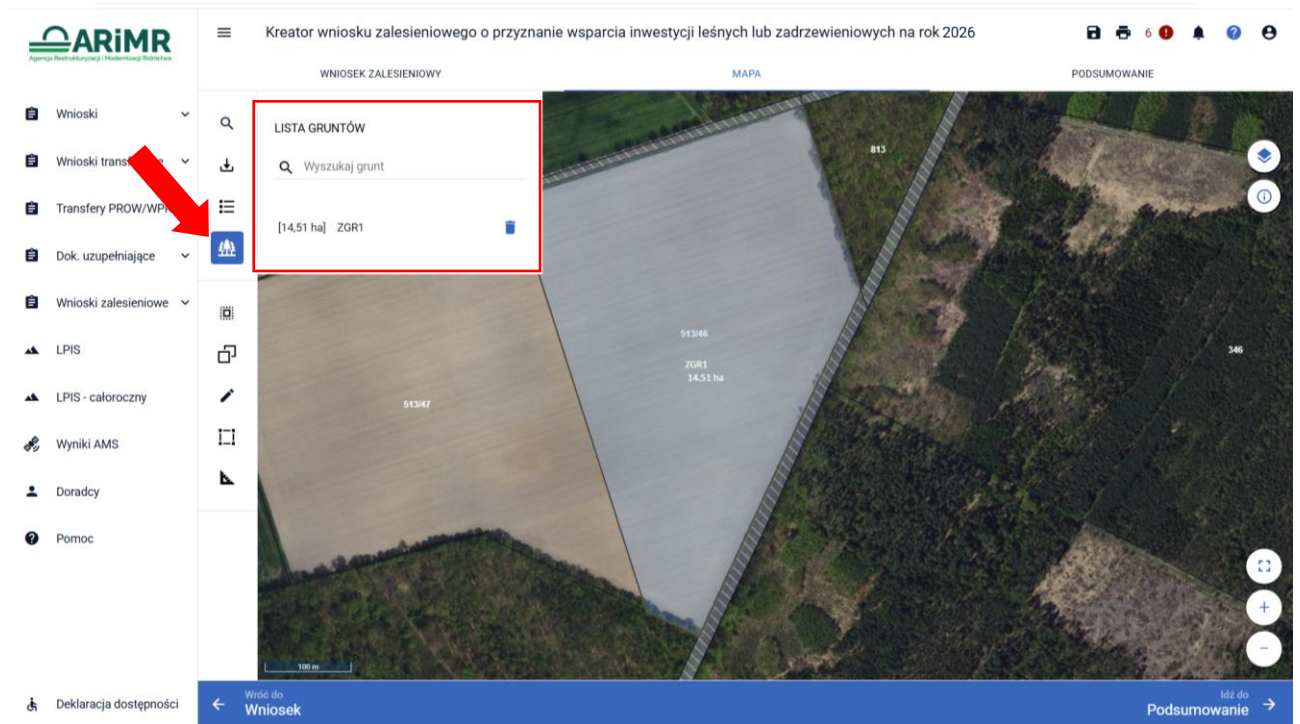
Po użyciu przycisku ZATWIERDŹ na MAPIE widać działkę zalesioną ZGR1 wraz z powierzchnią deklarowaną do wsparcia.



Po narysowaniu działki przeznaczonej do zalesienia w lewym menu MAPY pod przyciskiem „Lista gruntów” widoczne są deklarowane działki. Każda inwestycja jest oznaczona skrótem. Dla zalesień będzie to ZGR1 i co do zasady będzie obrysowany cały kompleks działek przeznaczonych do zalesienia objęty jednym planem zalesienia. Może być też kilka działek ZGR w ramach danego kompleksu, jeśli stanowią zwartą powierzchnię – np. ZGR1, ZGR2, ZGR3.



Dla kolejnego kompleksu przeznaczanego do zalesienia (w przypadku posiadania kolejnego planu zalesienia) należy założyć nowy wniosek o wsparcie na zalesianie.



Podczas deklaracji działek przeznaczonych do zalesienia następuje sprawdzenie, czy dane działki leżą w jednym kompleksie. Warunkiem uznania kompleksu jest przyleganie działek co najmniej jednym punktem. W przypadku braku przylegania wyświetlane są błędy kompletności. Działki należy zadeklarować w odrębnych wnioskach. Dla zalesień przy pojawieniu się błędu dodatkowo weryfikujemy definicję kompleksu zawartą w instrukcji składania wniosku, zwracając szczególną uwagę na elementy łączące oddalone od siebie działki.



Należy pamiętać o obszarze kwalifikowanym do zalesienia. Przy ustalaniu powierzchni kwalifikowanej do wsparcia na zalesiania **nie uwzględnia** się powierzchni gruntu.

- na którym znajdują się elementy krajobrazu określone w przepisach wydanych na podstawie art. 26 ust. 4 ustawy, jeżeli szerokość tych elementów nie przekracza szerokości określonej w tych przepisach,
 - nieutwardzone drogi dojazdowe, pasy zadrzewień, żywopłoty lub ściany tarasów - o ile całkowita szerokość tych elementów nie przekracza 2 m,
 - rowy, których szerokość nie przekracza 2 m.
- przeznaczonego do działań związanych z ochroną przeciwpożarową, jeżeli takie działania zostały określone w planie zalesienia.

UWAGA!

Podczas ustalania powierzchni kwalifikowanej do wsparcia na zalesiania, oprócz powierzchni nasadzeń wlicza się również powierzchnię gruntu wyznaczoną przez granicę nasadzeń i granicę sąsiedniego gruntu, ale nie większą niż wyznaczona przez granicę nasadzeń i linię biegnącą w odległości 2 m od granicy tych nasadzeń tzw. „strefę buforową”. Oznacza to, że wyrysowane grunty przeznaczone do zalesienia mogą zawierać także powierzchnie strefy buforowej.

Powierzchnie niekwalifikowane do wsparcia, będzie można zadeklarować w kolejnych latach we wnioskach kontynuacyjnych w zakresie premii pielęgnacyjnej lub zalesieniowej. Szczegóły znajdziesz w instrukcji wypełniania wniosku płaszczowego dla płatności zalesieniowych (15.Deklaracja do płatności zalesieniowych

W przypadku gruntów z sukcesją naturalną na których planowane jest dolesienie sztuczne, na gruncie przeznaczonym do zalesienia należy wrysować obiekt kępy.

W pierwszej kolejności należy wrysować obszar przeznaczony do zalesienia.



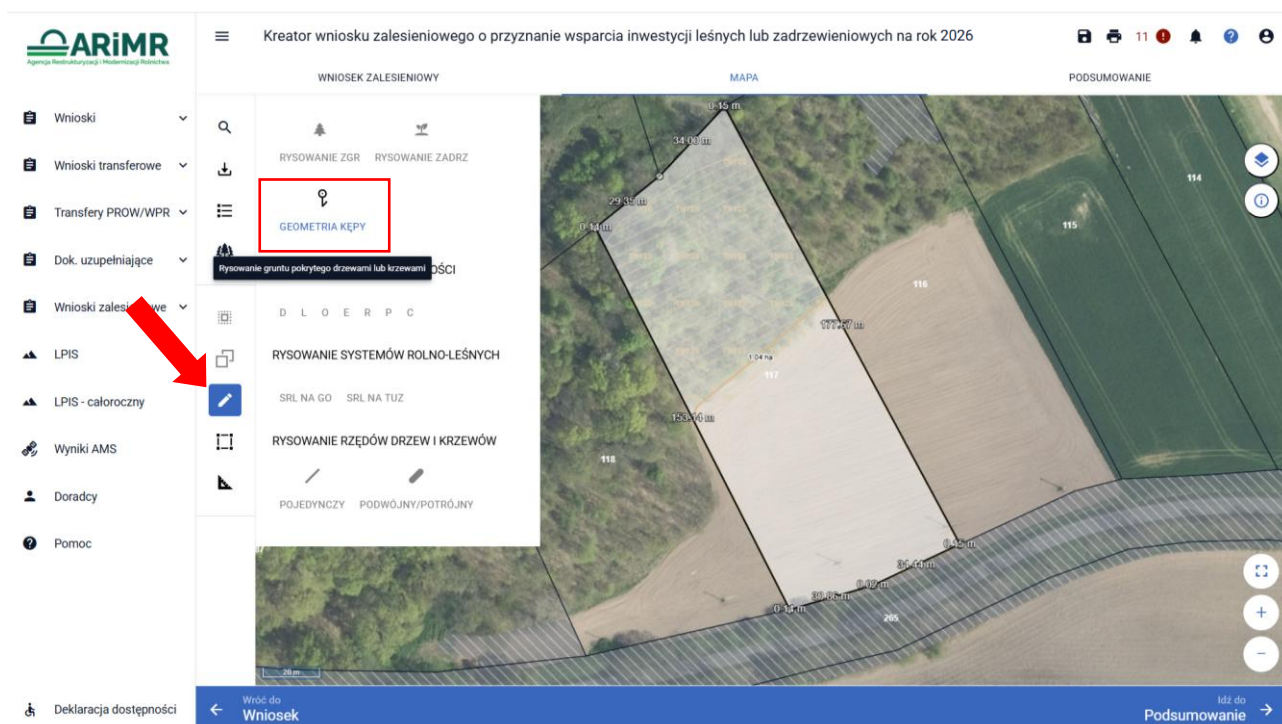
Jeżeli chcesz wrysować kępę w granice gruntu przeznaczonego do zalesienia, musisz wybrać deklarowany grunt ZGR do zalesienia, który chcesz modyfikować, klikając w niego. Zaznaczamy obszar zalesienia, działka przechodzi w tryb edycji i zostaje zaznaczona na szaro.




Należy pamiętać, że grunty z sukcesją naturalną (w eWnioskuPlus wyrysowane jako „GEOMETRIA KĘPY”) spełnia warunki określone w przepisach prawa, jeżeli:

- 1) występują na niej drzewa lub krzewy pochodzące z sukcesji naturalnej, należące do rodzimych gatunków lasotwórczych, w tym drzewa i krzewy gatunków lub rodzajów rodzimych wymienionych w załączniku nr 1 do rozporządzenia,
- 2) procentowe pokrycie drzewami i krzewami stanowi nie mniej niż 10% powierzchni gruntu,
- 3) średni wiek drzew lub krzewów wyrosłych w wyniku zaprzestania użytkowania rolniczego nie przekracza 50 lat.
- 4) za grunty z sukcesją naturalną, na których nie jest wymagane wykonanie zalesienia, przyjmuje się grunty co najmniej w 80% pokryte drzewami lub krzewami, o których mowa w pkt 1.

W lewym menu MAPY wybieramy opcję Rysuj i zaznaczamy „Geometria kępy” - Rysowanie gruntu pokrytego drzewami lub krzewami. Są to grunty z sukcesją naturalną.



Obrysowujemy powierzchnię sukcesji naturalnej – kępy.



Po zaznaczeniu myszką poza obszarem zalesienia, powierzchnia kępy (gruntów z sukcesją naturalną) zostaje zaznaczona na niebiesko na MAPIE.



Po wrysowaniu działek przeznaczonych do zalesienia przechodzimy na zakładkę WNIOSEK ZALESIENIOWY. W pierwszej kolejności należy określić faktyczny sposób użytkowania, który może odbiegać od oznaczenia gruntu rolnego w EGIB. Jeśli w EGIB grunt rolny stanowi np. Ł – łąka, a faktyczny sposób użytkowania to grunt orny w sekcji „Sposób użytkowania” wpisujemy grunt orny.

Należy zaznaczyć sposób aktualnego użytkowania gruntu przed zalesieniem:

- grunt orny (R)
- sad (S)
- sukcesja naturalna (SN) – zalesienie gruntów z sukcesją naturalną

The screenshot shows the ARiMR application interface for creating a subsidy application for afforestation in 2026. The main section is titled 'Zalesienia PS2327'. A dropdown menu for 'Sposób użytkowania:' is open, showing three options: 'sad (S)', 'grunt orny (R)', and 'sukcesja naturalna (SN)'. The 'grunt orny (R)' option is highlighted. Below this, the land details are shown: 'ZGR1' with a surface area of 2.72 ha and a perimeter of 713.74 m. A table titled 'Deklaracja składowych' shows the following data:

Zalesienie w warunkach korzystnych	
2,72	(ha)

Zalesienie na gruntach o nachyleniu terenu powyżej 12°	
0,00	(ha)

At the bottom right, there is a blue button labeled 'Idź do Mapa'.

W przypadku niejednorodnego użytkowania działki przeznaczonej do zalesienia – w przypadku kilku kategorii gruntów, sposób użytkowania wpisujemy dla kategorii przeważającej.

W następnej kolejności przechodzimy do określenia składowych. W przypadku gruntów z sukcesją naturalną powierzchnia zalesienia zostaje zmniejszona o powierzchnię kęp.

The screenshot shows the ARiMR application interface for creating a subsidy application for afforestation in 2026. The 'Sposób użytkowania:' dropdown menu is now closed and set to 'grunt orny (R)'. The 'Deklaracja składowych' table is updated as follows:

Zalesienie w warunkach korzystnych	
2,52	(ha)

Zalesienie na gruntach o nachyleniu terenu powyżej 12°	
0,00	(ha)

The 'Deklaracja składowych' table also includes a row for 'Ochrona nasadzeń przed zniszczeniem' with a value of 0,00 (mb). A red box highlights the values 'Powierzchnia: 2,52 ha' and 'Powierzchnia kęp: 0,20 ha' in the table.

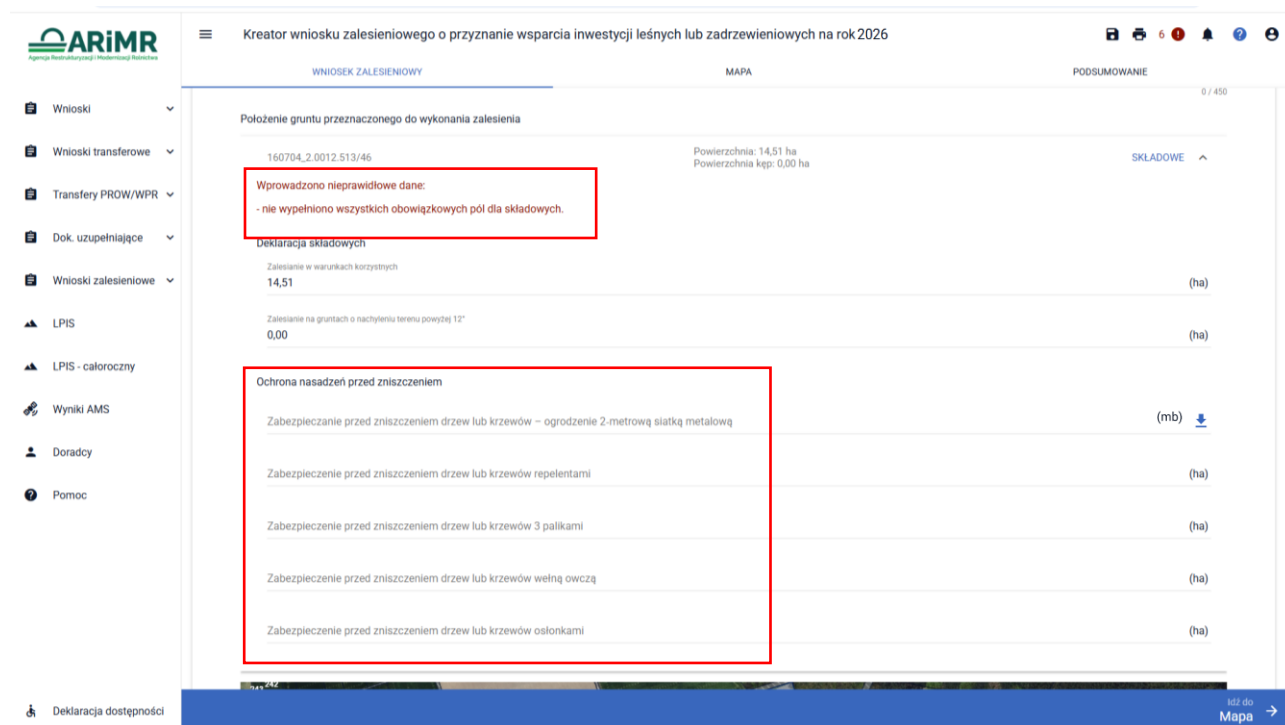
Na zakładce WNIOSEK ZALESIENIOWY składowe w części „Deklaracja składowych” uzupełnienia jest automatycznie. Aplikacja eWniosekPlus automatycznie wypełnia na podstawie wyrysowanej działki korzystne ukształtowanie terenu oraz nachylenie terenu powyżej 12 stopni. Pozostałe składowe w części

„Ochrona nasadzeń przed zniszczeniem” należy wypełnić manualnie dla zalesianej działki z uwzględnieniem położenia na działkach referencyjnych. Powierzchnie poszczególnych składowych należy wprowadzić z dokładnością do dwóch miejsc po przecinku, np. 0,55 ha. Dla składowych, które nie są deklarowane do wsparcia, należy wprowadzić wartość 0,00 ha. Powierzchnię składowych powinna być zgodna z Planem Zalesienia w TABELI 5. POWIERZCHNIA WYKONANEGO ZALESIENIA LUB GRUNTU Z SUKCESJĄ NATURALNĄ. W przypadku stwierdzenia różnic w powierzchni składowych pomiędzy danymi z eWnioskiemPlus a Planem Zalesienia, należy zweryfikować zgodność wyrysowanej grafiki w eWnioskuPlus i w przypadku poprawności jej wyrysowania, dokonać korekty i aneksowania Planu Zalesienia.

UWAGA

Błędne zadeklarowanie składowych może być przyczyną odmowy wsparcia w części lub w całości.

Po wyrysowaniu działek przeznaczonych do zalesienia, na stronie WNIOSEK ZALESIENIOWY w sekcji SKŁADOWE wyświetla się komunikat informujący o uzupełnieniu pozostałych składowych w zakresie ochrony nasadzeń.



The screenshot shows the ARiMR application interface for creating an afforestation application. The main content area displays the 'WNIOSEK ZALESIENIOWY' section. A warning message is highlighted in red: 'Wprowadzono nieprawidłowe dane: - nie wypełniono wszystkich obowiązkowych pól dla składowych.' Below this, the 'Deklaracja składowych' section shows 'Zalesianie w warunkach korzystnych' with a value of 14,51 ha and 'Zalesianie na gruntach o nachyleniu terenu powyżej 12°' with a value of 0,00 ha. The 'Ochrona nasadzeń przed zniszczeniem' section contains several rows of input fields for different types of protection measures, such as 'Zabezpieczenie przed zniszczeniem drzew lub krzewów - ogrodzenie 2-metrową siatką metalową' (mb), 'Zabezpieczenie przed zniszczeniem drzew lub krzewów repelentami' (ha), 'Zabezpieczenie przed zniszczeniem drzew lub krzewów 3 palikami' (ha), 'Zabezpieczenie przed zniszczeniem drzew lub krzewów wełną owczą' (ha), and 'Zabezpieczenie przed zniszczeniem drzew lub krzewów osłonkami' (ha).

Nieprawidłowo wypełniona powierzchnia składowych oznaczona jest komunikatem: „Wprowadzono nieprawidłowe dane - suma powierzchni składowych - Zalesianie w warunkach korzystnych oraz Zalesianie na gruntach o nachyleniu terenu powyżej 12° musi być zgodna z powierzchnią położenia działki rolnej w granicach działki ewidencyjnej. W przypadku, gdy zalesienie jest położone przynajmniej w części na gruntach o nachyleniu terenu powyżej 12°, wówczas całą powierzchnię należy zadeklarować w ramach składowej „na gruntach o nachyleniu terenu powyżej 12°”.

ARiMR
Agencja Restrukturyzacji i Modernizacji Rolnictwa

Kreator wniosku zalesieniowego o przyznanie wsparcia inwestycji leśnych lub zadrzewieniowych na rok 2026

WNIOSEK ZALESIENIOWY MAPA PODSUMOWANIE

0 / 450

Polożenie gruntu przeznaczanego do wykonania zalesienia

160704_2.0012.513/46 Powierzchnia: 14,51 ha
Powierzchnia kpp: 0,00 ha SKLADOWE ^

Wprowadzono nieprawidłowe dane:
- suma powierzchni składowych - Zalesianie w warunkach korzystnych oraz Zalesianie na gruntach o nachyleniu terenu powyżej 12° musi być zgodna z powierzchnią położenia działki rolnej w granicach działki ewidencyjnej. W przypadku, gdy zalesienie jest położone przynajmniej w części na gruntach o nachyleniu terenu powyżej 12°, wówczas całą powierzchnię należy zadeklarować w ramach składowej „na gruntach o nachyleniu terenu powyżej 12°”.

Deklaracja składowych

Zalesianie w warunkach korzystnych	13,00	(ha)
Zalesianie na gruntach o nachyleniu terenu powyżej 12°	0,00	(ha)

Ochrona nasadzeń przed zniszczeniem

Zabezpieczenie przed zniszczeniem drzew lub krzewów – ogrodzenie 2-metrową siatką metalową	1255,00	(mb)
Zabezpieczenie przed zniszczeniem drzew lub krzewów repelentami	0,00	(ha)
Zabezpieczenie przed zniszczeniem drzew lub krzewów 3 palikami	0,00	(ha)
Zabezpieczenie przed zniszczeniem drzew lub krzewów wełną owczą	0,00	(ha)
Zabezpieczenie przed zniszczeniem drzew lub krzewów osłonkami	0,00	(ha)

Idź do Mapa →

Po prawidłowym wypełnieniu składowych powyższy komunikat znika.

ARiMR
Agencja Restrukturyzacji i Modernizacji Rolnictwa

Kreator wniosku zalesieniowego o przyznanie wsparcia inwestycji leśnych lub zadrzewieniowych na rok 2026

WNIOSEK ZALESIENIOWY MAPA PODSUMOWANIE

0 / 450

Polożenie gruntu przeznaczanego do wykonania zalesienia

160704_2.0012.513/46 Powierzchnia: 14,51 ha
Powierzchnia kpp: 0,00 ha SKLADOWE ^

Deklaracja składowych

Zalesianie w warunkach korzystnych	14,51	(ha)
Zalesianie na gruntach o nachyleniu terenu powyżej 12°	0,00	(ha)

Ochrona nasadzeń przed zniszczeniem

Zabezpieczenie przed zniszczeniem drzew lub krzewów – ogrodzenie 2-metrową siatką metalową	1255,00	(mb)
Zabezpieczenie przed zniszczeniem drzew lub krzewów repelentami	0,00	(ha)
Zabezpieczenie przed zniszczeniem drzew lub krzewów 3 palikami	0,00	(ha)
Zabezpieczenie przed zniszczeniem drzew lub krzewów wełną owczą	0,00	(ha)
Zabezpieczenie przed zniszczeniem drzew lub krzewów osłonkami	0,00	(ha)

Idź do Mapa →

W przypadku zalesienia pojawiają się również składowe dotyczące zabiegów ochronnych przed zwierzyzną:

- zabezpieczenie przed zniszczeniem drzew lub krzewów – ogrodzenie 2-metrową siatką metalową – deklarowane w mb
- zabezpieczenie przed zniszczeniem drzew lub krzewów repelentami – deklarowane w ha
- zabezpieczenie przed zniszczeniem drzew lub krzewów 3 palikami – deklarowane w ha
- zabezpieczenie przed zniszczeniem drzew lub krzewów wełną owczą – deklarowane w ha
- zabezpieczenie przed zniszczeniem drzew lub krzewów osłonkami – deklarowane w ha

Składowe dotyczące ochrony przed zwierzyną drzew i krzewów wypełnia się na podstawie planu zalesienia wykonanego przez Nadleśniczego.

Aplikacja eWniosekPlus weryfikuje poprawność wprowadzenia składowych ochronnych. Sumowane są składowe zabiegów ochronnych przed zwierzyną dla repelentów, osłonek, owczej wełny i 3 palików oraz zastosowania siatki metalowa.

W przypadku edycji składowych dotyczących ochrony przed zwierzyną, gdy suma powierzchni składowych będzie większa od powierzchni danego zalesienia na zakładce MAPA, będzie pojawiać się błąd kompletności „Dla gruntu ogłoszonego w ramach wsparcia na zalesianie zadeklarowana suma powierzchni zabezpieczenia repelentami, zabezpieczenie 3 palikami, zabezpieczenie wełną owczą, zabezpieczenie osłonkami dla położenia działki referencyjnej jest większa niż powierzchnia deklarowana położenia.”

The screenshot shows the ARIMR application interface. The main title is "Kreator wniosku zalesieniowego o przyznanie wsparcia inwestycji leśnych lub zadrzewieniowych na rok 2026". The left sidebar contains navigation items: Wnioski, Wnioski transferowe, Transfery PROW/WPR, Dok. uzupełniające, Wnioski zalesieniowe, LPIS, LPIS - całoroczny, Wyniki AMS, Doradcy, and Deklaracja dostępności. The main content area is titled "WNIOSEK ZALESIENIOWY" and "MAPA". It contains two sections: "Deklaracja składowych" and "Ochrona nasadzeń przed zniszczeniem". The "Deklaracja składowych" section has two rows: "Zalesianie w warunkach korzystnych" with value 2,72 and "Zalesianie na gruntach o nachyleniu terenu powyżej 12°" with value 0,00. The "Ochrona nasadzeń przed zniszczeniem" section has five rows: "Zabezpieczenie przed zniszczeniem drzew lub krzewów - ogrodzenie 2-metrową siatką metalową" (0,00 mb), "Zabezpieczenie przed zniszczeniem drzew lub krzewów repelentami" (1,00 ha), "Zabezpieczenie przed zniszczeniem drzew lub krzewów 3 palikami" (1,00 ha), "Zabezpieczenie przed zniszczeniem drzew lub krzewów wełną owczą" (1,00 ha), and "Zabezpieczenie przed zniszczeniem drzew lub krzewów osłonkami" (1,00 ha). A red box highlights the "Deklaracja składowych" section, and another red box highlights the error message in the top right corner. A blue double-headed arrow points from the error message to the "Deklaracja składowych" section. The error message reads: "Błędy Liczba błędów: 1 Dla gruntu zgłoszonego w ramach wsparcia na zalesianie ZGR1 zadeklarowana suma powierzchni zabezpieczenia repelentami, zabezpieczenia 3 palikami, zabezpieczenia wełną owczą oraz zabezpieczenia osłonkami dla położenia działki referencyjnej 161001_5.0057.AR_1.183 jest większa niż powierzchnia deklarowana położenia." The bottom right corner has a "Idź do Mapa" button.

W przypadku zabezpieczenia repelentami, które będą stosowane w przyszłym okresie jesienno-zimowym, należy dokonać zakupu w celu ich udokumentowania wraz ze złożonym oświadczeniem o realizacji inwestycji.

W przypadku edycji pozostałych składowych (innych niż ochronne), gdy suma powierzchni składowych będzie różna od powierzchni danej inwestycji na zakładce MAPA, dodatkowym zabezpieczeniem będzie błąd kompletności „Dla gruntu zadeklarowana suma powierzchni składowych na gruntach dla położenia działki referencyjnej ... jest różna od powierzchni tego położenia.

Kreator wniosku zalesieniowego o przyznanie wsparcia inwestycji leśnych lub zadrzewieniowych na rok 2026

WNIOSEK ZALESIENIOWY MAPA

Położenie gruntu przeznaczonego do wykonania zalesienia

161001_5.0057.AR_1.183 Powierzchnia: 2,72 ha
Powierzchnia kępr: 0,00 ha

Wprowadzono nieprawidłowe dane:

- suma powierzchni składowych - Zalesianie w warunkach korzystnych oraz Zalesianie na gruntach o nachyleniu terenu powyżej 12° w granicach działki ewidencyjnej. W przypadku, gdy zalesienie jest położone na nachyleniu terenu powyżej 12°, wówczas cała powierzchnię należy zadeklarować w ramach składowej „na gruntach o nachyleniu terenu powyżej 12°”. W tym przypadku 161001_5.0057.AR_1.183 jest różna od powierzchni tego położenia.

Błędy Liczba błędów: 2

Zaznaczono wnioskowanie o przyznanie wsparcia na zalesianie, a nie dołączono wymaganego załącznika – planu zalesienia.

Dla gruntu zgłoszonego w ramach wsparcia na zalesianie ZGR1 zadeklarowana suma powierzchni składowych w zakresie zalesiania w warunkach korzystnych oraz na gruntach o nachyleniu powyżej 12 stopni dla położenia działki referencyjnej 161001_5.0057.AR_1.183 jest różna od powierzchni tego położenia.

Deklaracja składowych

Zalesianie w warunkach korzystnych	2,00	(ha)
Zalesianie na gruntach o nachyleniu terenu powyżej 12°	0,00	(ha)

Ochrona nasadzeń przed zniszczeniem

Zabezpieczenie przed zniszczeniem drzew lub krzewów – ogrodzenie 2-metrową siatką metalową	0,00	(mb)
Zabezpieczenie przed zniszczeniem drzew lub krzewów repelentami	2,72	(ha)
Zabezpieczenie przed zniszczeniem drzew lub krzewów 3 palikami	0,00	(ha)

Idź do Mapa →

W przypadku deklaracji grodzenia siatką istnieje możliwość zasilenia składowej 2 m metalowej siatki na podstawie wyrysowanego gruntu do zalesienia. Po wciśnięciu (mb) ↓ „Zasil na podstawie obwodu” pojawi się wartość obwodu działki oraz zostaje zasilona wartość „Obwód gruntu przeznaczonego do inwestycji”.

Kreator wniosku zalesieniowego o przyznanie wsparcia inwestycji leśnych lub zadrzewieniowych na rok 2026

WNIOSEK ZALESIENIOWY MAPA PODSUMOWANIE

ZGR1

Obwód gruntu przeznaczonego do zalesienia 713,74 m

Sposób użytkowania:
grunt orny (R)

Uwagi (opcjonalnie)

Położenie gruntu przeznaczonego do wykonania zalesienia

161001_5.0057.AR_1.183 Powierzchnia: 2,72 ha
Powierzchnia kępr: 0,00 ha

Deklaracja składowych

Zalesianie w warunkach korzystnych	2,72	(ha)
Zalesianie na gruntach o nachyleniu terenu powyżej 12°	0,00	(ha)

Ochrona nasadzeń przed zniszczeniem

Zabezpieczenie przed zniszczeniem drzew lub krzewów – ogrodzenie 2-metrową siatką metalową	713,74	(mb)
Zabezpieczenie przed zniszczeniem drzew lub krzewów repelentami	2,72	(ha)
Zabezpieczenie przed zniszczeniem drzew lub krzewów 3 palikami	0,00	(ha)

Idź do Mapa →

W przypadku gdy zadeklarowana suma powierzchni wartości składowych zabezpieczenia repelentami, zabezpieczenia 3 palikami, zabezpieczenia wełną owczą, zabezpieczenia osłonkami dla położenia działki referencyjnej jest równa powierzchni deklarowanej położenia oraz dodatkowo zadeklarowano zabezpieczenie przed zniszczeniem drzew lub krzewów – ogrodzenie 2-metrową siatką metalową pojawia się dodatkowy błąd.

Kreator wniosku zalesieniowego o przyznanie wsparcia inwestycji leśnych lub zadrzewieniowych na rok 2026

WNIOSEK ZALESIENIOWY MAPA

Położenie gruntu przeznaczanego do wykonania zalesienia

161001_5.0057_AR_1.183 Powierzchnia: 2,72 ha
Powierzchnia kęp: 0,00 ha

Deklaracja składowych

Zalesianie w warunkach korzystnych
2,72

Zalesianie na gruntach o nachyleniu terenu powyżej 12°
0,00

Ochrona nasadzeń przed zniszczeniem

Zabezpieczenie przed zniszczeniem drzew lub krzewów – ogrodzenie 2-metrową siatką metalową	713,74	(mb)
Zabezpieczenie przed zniszczeniem drzew lub krzewów repelentami	1,00	(ha)
Zabezpieczenie przed zniszczeniem drzew lub krzewów 3 palikami	1,00	(ha)
Zabezpieczenie przed zniszczeniem drzew lub krzewów wełną owczą	0,72	(ha)
Zabezpieczenie przed zniszczeniem drzew lub krzewów osłonkami	0,00	(ha)

Błędy Liczba błędów: 2

Zaznaczono wnioskowanie o przyznanie wsparcia na zalesianie, a nie dołączono wymaganego załącznika – planu zalesienia.

Dla gruntu zgłoszonego w ramach wsparcia na zalesianie ZGR1 zadeklarowana suma powierzchni zabezpieczenia repelentami, zabezpieczenia 3 palikami, zabezpieczenia wełną owczą oraz zabezpieczenia osłonkami dla położenia działki referencyjnej 161001_5.0057_AR_1.183 jest równa powierzchni deklarowanej położenia oraz dodatkowo zadeklarowano zabezpieczenie przed zniszczeniem drzew lub krzewów – ogrodzenie 2-metrową siatką metalową.

Idź do Mapa →

Podczas zasilonej wcześniej wartością siatki edycji działki, następuje usunięcie wszystkich składowych ochronnych dotyczących zabezpieczenia przed zniszczeniem drzew lub krzewów, które wcześniej zostały zasilone lub wypełnione. Należy ponownie uzupełnić składowe.

Kreator wniosku zalesieniowego o przyznanie wsparcia inwestycji leśnych lub zadrzewieniowych na rok 2026

WNIOSEK ZALESIENIOWY MAPA

Położenie gruntu przeznaczanego do wykonania zalesienia

161001_5.0057_AR_1.183 Powierzchnia: 1,58 ha
Powierzchnia kęp: 0,00 ha

Deklaracja składowych

Zalesianie w warunkach korzystnych
1,58

Zalesianie na gruntach o nachyleniu terenu powyżej 12°
0,00

Ochrona nasadzeń przed zniszczeniem

Zabezpieczenie przed zniszczeniem drzew lub krzewów – ogrodzenie 2-metrową siatką metalową		
Zabezpieczenie przed zniszczeniem drzew lub krzewów repelentami		(ha)
Zabezpieczenie przed zniszczeniem drzew lub krzewów 3 palikami		(ha)
Zabezpieczenie przed zniszczeniem drzew lub krzewów wełną owczą		(ha)
Zabezpieczenie przed zniszczeniem drzew lub krzewów osłonkami		(ha)

Idź do Mapa →

W następnym kroku w przypadku istniejących rozbieżności do wyrysowanej geometrii działki, należy je opisać.

ARIMR Agencja Restrukturyzacji i Modernizacji Rolnictwa

Kreator wniosku zalesieniowego o przyznanie wsparcia inwestycji leśnych lub zadrzewieniowych na rok 2026

WNIOSEK ZALESIENIOWY MAPA PODSUMOWANIE

Wnioski

Wnioski transferowe

Transfery PROW/WPR

Dok. uzupełniające

Wnioski zalesieniowe

Kampania 2025
Kampania 2024
Kampania 2023
Kampania 2022

LPIS

LPIS - całoroczny

Wyniki AMS

Doradcy

Pomoc

Deklaracja dostępności

Rozbieżności

Lista rozbieżności z obsługiwane wniosku

01-0001_ROZB_1 Grunt: ZGR1Uzupelnij opis

Opis

0 / 2700

DODAJ ZAŁĄCZNIK

Idź do Mapa

W sekcji Załączniki dla każdego rodzaju wsparcia należy dodać właściwe załączniki.

ARIMR Agencja Restrukturyzacji i Modernizacji Rolnictwa

Kreator wniosku zalesieniowego o przyznanie wsparcia inwestycji leśnych lub zadrzewieniowych na rok 2026

WNIOSEK ZALESIENIOWY MAPA PODSUMOWANIE

Wnioski

Wnioski transferowe

Transfery PROW/WPR

Dok. uzupełniające

Wnioski zalesieniowe

LPIS

LPIS - całoroczny

Wyniki AMS

Doradcy

Pomoc

Deklaracja dostępności

Płatności

Liczba płatności: 1

Wsparcie na zalesianie (WPR 2023-2027)

Wsparcie na zadrzewienie (WPR 2023-2027)

Wsparcie na zakładanie systemów rolno-leśnych (WPR 2023-2027)

Wsparcie na zwiększenie bioróżnorodności lasów prywatnych (WPR 2023-2027)

Termin wykonania inwestycji określony w planie inwestycji
2027-06-01

Działki referencyjne

Liczba działek: 1

Grunty ZAL

Liczba działek: 1

Elementy zwiększające bioróżnorodność PS2327

Liczba elementów zwiększających bioróżnorodność: 1

D1 Powierzchnia gruntu przeznaczanego pod inwestycję 9,92 ha
Obwód gruntu przeznaczanego pod inwestycję 1 340,00 m

Rozbieżności

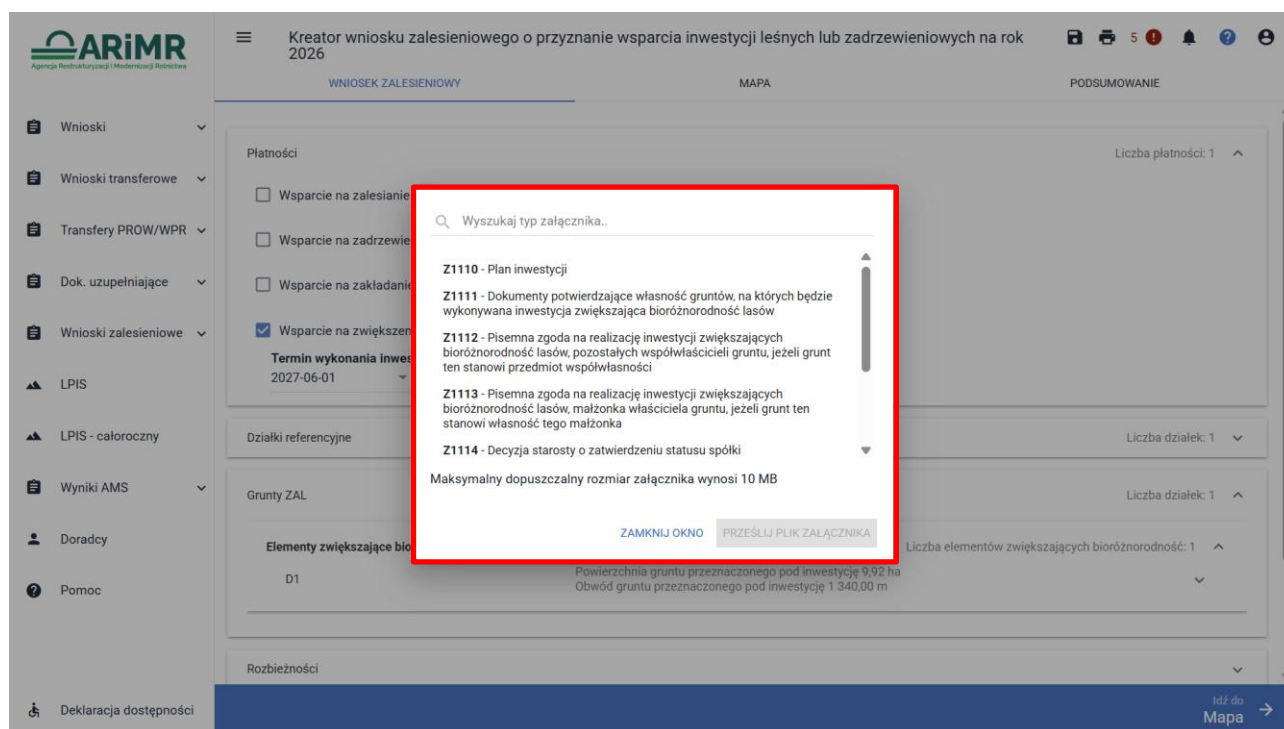
Załączniki

Brak załączników do wniosku.

DODAJ ZAŁĄCZNIK

Idź do Mapa

Należy kliknąć w DODAJ ZAŁĄCZNIK, pojawia się lista załączników dla danego zalesienia.



Załączniki obowiązkowe

Z1001 - Plan zalesienia

- plan zalesienia poza dokumentami dołączonymi do wniosku o sporządzenie planu zalesienia, powinien zawierać Listę kontrolną w ramach interwencji zalesianie gruntów rolnych, objętej Planem Strategicznym WPR na lata 2023-2027 wypełnioną przez nadleśniczego

Załączniki dodatkowe – opcjonalne.

Z1102 - Dokument potwierdzający własność gruntów przeznaczonych do wykonania zalesienia – w przypadku, gdy nie został uzupełniony/zapisany numer księgi wieczystej;

Z1105 - Decyzja o środowiskowych uwarunkowaniach, jeżeli uzyskanie takiej decyzji dla planowanego wykonania zalesienia jest wymagane przepisami ustawy z dnia 3 października 2008 roku o udostępnianiu informacji o środowisku i jego ochronie, udziale społeczeństwa w ochronie środowiska oraz ocenach oddziaływania na środowisko – dotyczy:

- zalesień o powierzchni powyżej 20 ha dla gruntów ornych;

- sadów, gruntów z sukcesją położonych na formach ochrony przyrody tj.: parkach narodowych lub ich otulinach, rezerwach przyrody lub ich otulinach, parkach krajobrazowych lub ich otulinach, obszarach chronionego krajobrazu, obszarach Natura 2000, użytkach ekologicznych.

Z1104 - Pisemna zgoda małżonka na zalesienie, jeżeli grunty te stanowią własność małżonka wnioskodawcy

Z1103 - Pisemna zgoda pozostałych współwłaścicieli na zalesienie, jeżeli grunty te stanowią przedmiot współwłasności

Z1120 - Załącznik do rozbieżności

Z1119 - Inny

Jeśli nie podałeś numeru księgi wieczystej obowiązkowo musisz dołączyć dokumenty potwierdzające własność oraz współwłasność zadeklarowanych gruntów. Pojawi się błąd informujący dotyczący braku numeru księgi wieczystej. Błąd ma charakter informacji i nie znika po dodaniu w sekcji Załączniki, dokumentów potwierdzających własność.

ARIMR Kreator wniosku zalesieniowego o przyznanie wsparcia inwestycji leśnych lub zadrzewieniowych na rok 2026

WNIOSEK ZALESIENIOWY MAPA

Działki referencyjne

160704_2.0010.807
SOWIN, Ląbnowice, myki, OPOLSKIE Grunty Deklarowane: D1 Nr KW: Brak

Numer księgi wieczystej
Wprowadź wartość 0 / 15

Powierzchnie z bazy referencyjnej

Powierzchnia całkowita działki referencyjnej

Grunt omy (PEG_ORNY)

PEG_ZAL1

PEG_ZGR

PEG_SRL_TUZ

WYŚWIETL POWIERZCHNIE REFERENCYJNE DLA WSZYSTKICH DZIAŁEK

Grunty ZAL Liczba działek: 1

Rozbieżności

Załączniki Liczba załączników: 2

Plan_Dwukoly3.pdf

Z1110 - Plan inwestycji

Czy załącznik zawiera wymagane elementy/podpisy

Akt_wlasnoscici.pdf

Z1111 - Dokumenty potwierdzające własność gruntów, na których będzie wykonywana inwestycja zwiększająca bioróżnorodność lasów

Błędy Liczba błędów: 2

Uwaga, wsparcie w ramach zwiększania bioróżnorodności lasów prywatnych nie przysługuje do gruntu, na którym jest realizowane zobowiązanie do pielęgnacji zalesienia wykonanego w ramach działania Wsparcie na zalesianie i tworzenie terenów zalesionych objętego PROW na lata 2014 – 2020 oraz w ramach interwencji Premie z tytułu zalesień, zadrzewień lub systemów rolno-leśnych objętej PS WPR na lata 2023-2027. Przed wysłaniem wniosku sprawdź czy deklaracja w ramach zwiększania bioróżnorodności lasów prywatnych nie pokrywa się z deklaracją w ramach wskazanych płatności we wniosku o przyznanie płatności bezpośrednich.

Nie wskazano numeru księgi wieczystej dla działki referencyjnej 160704_2.0010.807. W przypadku, gdy nie wprowadzono numeru księgi wieczystej należy dołączyć skan odpisu księgi wieczystej bądź inny dokument potwierdzający własność.

Idź do Mapa

Gdy zapisasz prawidłowo numer księgi wieczystej, należy dołączyć Plan zalesienia oraz załączniki dodatkowe, jeśli istnieje taka potrzeba.

ARIMR Kreator wniosku zalesieniowego o przyznanie wsparcia inwestycji leśnych lub zadrzewieniowych na rok 2026

WNIOSEK ZALESIENIOWY MAPA PODSUMOWANIE

Działki referencyjne

160704_2.0010.807 Grunty Deklarowane: D1 Nr KW: Brak Powierzchnia: 9,92 ha

Numer księgi wieczystej

Powierzchnie z bazy referencyjnej

Powierzchnia całkowita działki referencyjnej 9,92 ha

Grunt omy (PEG_ORNY) 0,00 ha

PEG_ZAL1 9,92 ha

PEG_ZGR 0,00 ha

PEG_SRL_TUZ 0,00 ha

WYŚWIETL POWIERZCHNIE REFERENCYJNE DLA WSZYSTKICH DZIAŁEK

Grunty ZAL Liczba działek: 1

Rozbieżności

Załączniki Liczba załączników: 2

Plan_Dwukoly3.pdf

Z1110 - Plan inwestycji

Czy załącznik zawiera wymagane elementy/podpisy

Akt_wlasnoscici.pdf

Z1111 - Dokumenty potwierdzające własność gruntów, na których będzie wykonywana inwestycja zwiększająca bioróżnorodność lasów

Idź do Mapa

6. Wnioskowanie o Wsparcie na zadrzewienie – szczegóły deklaracji.

Na zakładce WNIOSK ZALESIENIOWY zaznaczamy płatność Wsparcie na zadrzewienie oraz termin wykonania zaznaczając datę zakończenia nasadzeń i zabezpieczenia przed zwierzyną nie później niż 1 czerwca 2027 r.

WNIOSK ZALESIENIOWY

MAPA

PODSUMOWANIE

Wnioski

Wnioski transferowe

Transfery PROW/WPR

Dok. uzupełniające

Wnioski zalesieniowe

LPIS

LPIS - całoroczny

Wyniki AMS

Doradcy

Pomoc

Deklaracja dostępności

182 do Mapa

Kreator wniosku zalesieniowego o przyznanie wsparcia inwestycji leśnych lub zadrzewieniowych na rok 2026

Płatności

Liczba płatności: 1

Wsparcie na zalesianie (WPR 2023-2027)

Wsparcie na zadrzewienie (WPR 2023-2027)

Termin wykonania zadrzewień śródpolnych

2027-06-01

Wsparcie na zakładanie systemów rolno-leśnych (WPR 2023-2027)

Wsparcie na zwiększenie bioróżnorodności lasów prywatnych (WPR 2023-2027)

Zobowiązania do wykonania inwestycji

Działki referencyjne

Liczba działek: 0

Grunty ZAL

Zadrzewienia PS2327

Liczba działek: 0

Liczba gruntów zgłoszonych do zadrzewienia 0

Rozbieżności

Lista rozbieżności z obsługiwanego wniosku

Brak zgłoszonych rozbieżności.

Wnioskodawca może użyć sadzonek co najmniej 4 różnych gatunków lub rodzajów drzew lub krzewów z tym, że udział drzew lub krzewów najmniej licznego gatunku lub rodzaju spośród czterech najliczniejszych wynosi co najmniej 10% – w przypadku ubiegania się o spełnienie tego kryterium wyboru operacji. Spełnienie tego kryterium jest szczególnie zalecane na gruntach o klasie bonitacji od I do IV. Jeśli decydujesz się na spełnienie kryterium 4 gatunków zaznacz checkbox w sekcji „Zobowiązania do wykonania inwestycji”.

WNIOSK ZALESIENIOWY

MAPA

PODSUMOWANIE

Wnioski

Wnioski transferowe

Transfery PROW/WPR

Dok. uzupełniające

Wnioski zalesieniowe

LPIS

LPIS - całoroczny

Wyniki AMS

Doradcy

Pomoc

Deklaracja dostępności

182 do Mapa

Kreator wniosku zalesieniowego o przyznanie wsparcia inwestycji leśnych lub zadrzewieniowych na rok 2026

Płatności

Liczba płatności: 1

Wsparcie na zalesianie (WPR 2023-2027)

Wsparcie na zadrzewienie (WPR 2023-2027)

Termin wykonania zadrzewień śródpolnych

2027-06-01

Wsparcie na zakładanie systemów rolno-leśnych (WPR 2023-2027)

Wsparcie na zwiększenie bioróżnorodności lasów prywatnych (WPR 2023-2027)

Zobowiązania do wykonania inwestycji

Podjęte poniżej zobowiązanie będzie uwzględniane w ramach naliczania punktów rankingowych

Zobowiązuję się, do wykonania inwestycji w zakresie wsparcia na zadrzewienie z użyciem co najmniej 4 różnych gatunków lub rodzajów drzew lub krzewów, z tym, że udział drzew lub krzewów najmniej licznego gatunku lub rodzaju spośród czterech najliczniejszych wynosić będzie co najmniej 10%.

Działy referencyjne

Liczba działek: 1

160708_2_0009_134/1

RZYMAŃY, Pałostawice, nyski, OPOLSKIE

Grunty Deklarowane: TZS1

Nr KW: Brak

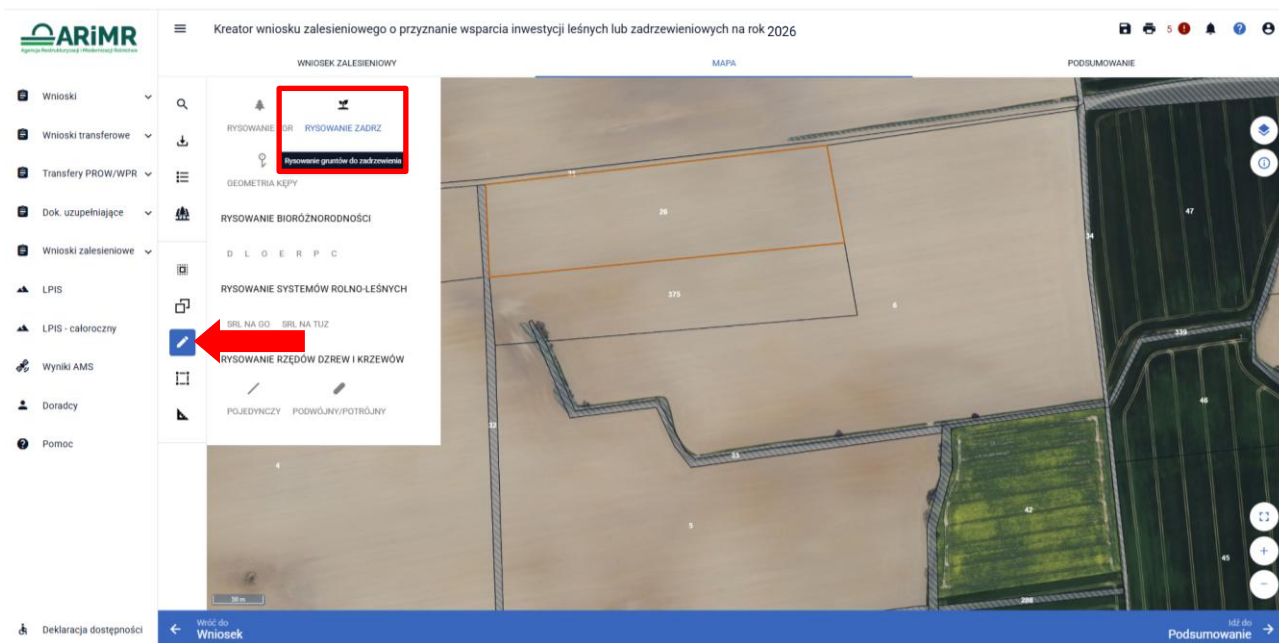
Powierzchnia: 2,60 ha

WYŚWIETL POWIERZCHNIE REFERENCYJNE DLA WSZYSTKICH DZIAŁEK

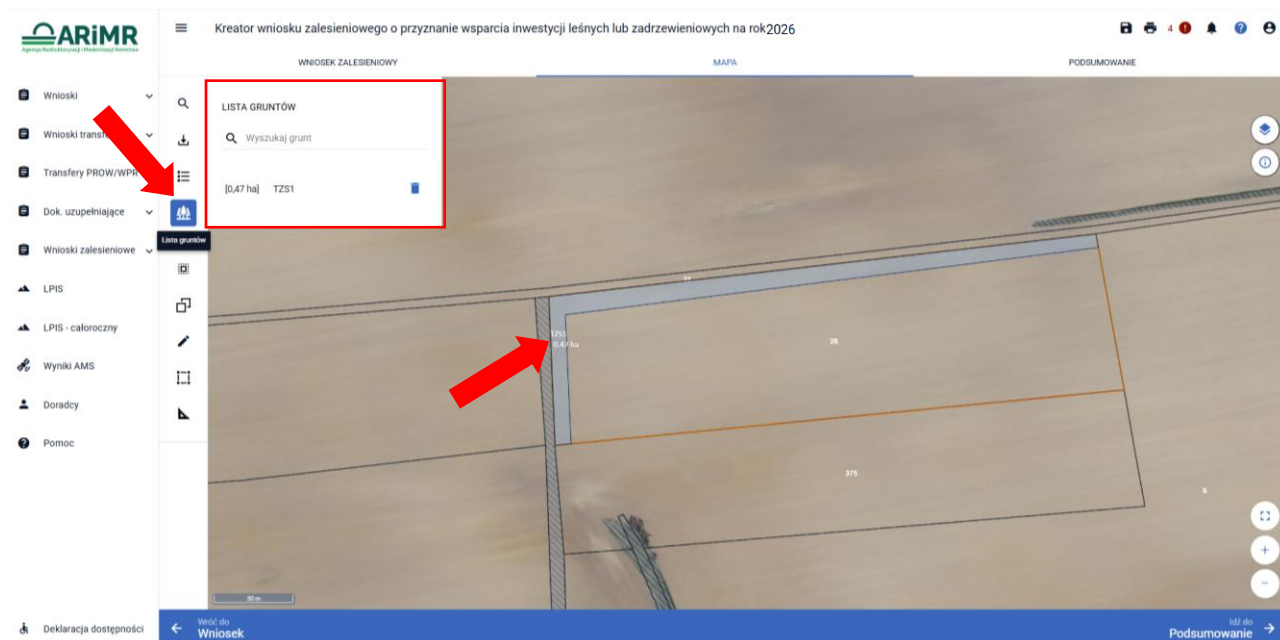
W pierwszej kolejności musimy wybrać działkę poprzez wyszukiwanie proste lub zaawansowane lub przez opcję Dodaj działkę lub przez przejęcie działek z wniosku PLA. Poniżej zaprezentowano dodanie działki przez Dodaj działkę.



Przechodzimy na stronę MAPA nanosimy obiekt zadrzewienia przez przejęcie geometrii lub rysowanie. Działkę do zadrzewienia, która posiada małą powierzchnię w jednym wniosku (np. nasadzenia jednorzędowe o szerokości 4 m) także należy wyznaczyć przez opcję rysowania.



Po narysowaniu działki przeznaczonej do zadrzewienia w lewym menu MAPY pod przyciskiem „Lista gruntów” widoczne są deklarowane działki. Każda inwestycja jest oznaczona skrótem TZS.



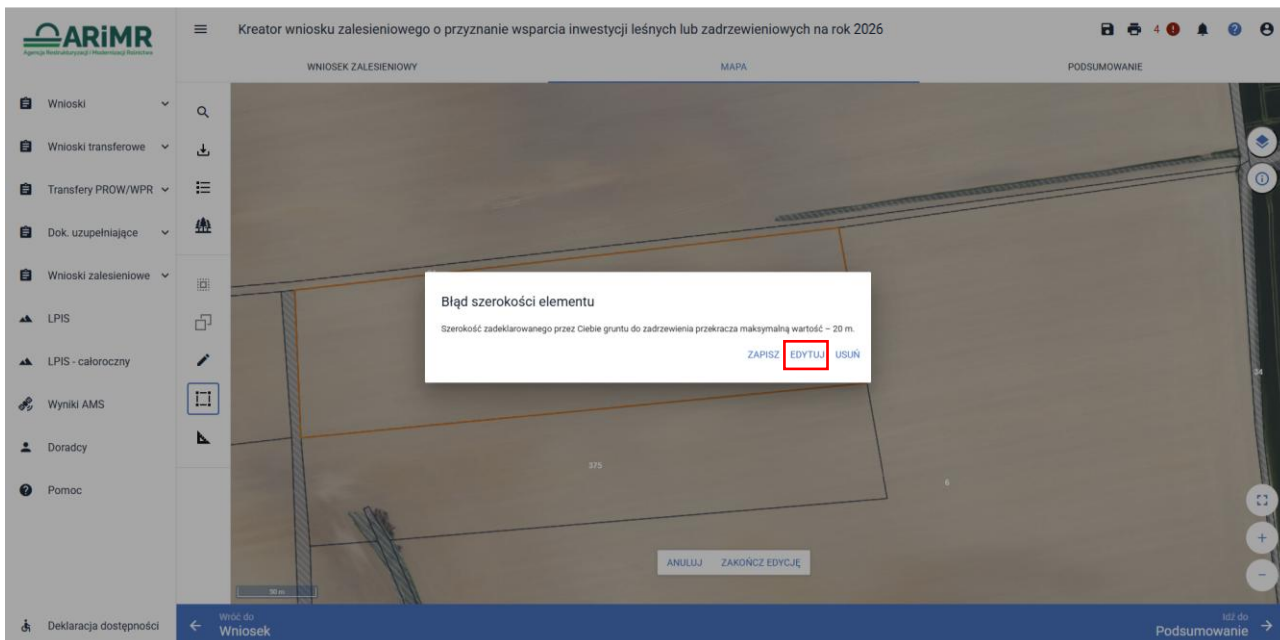
Wyrysowujemy w działkę poszczególne zadrzewienia pamiętając o maksymalnej szerokości do 20 m, dla działek do zadrzewienia większych niż 0,5 ha.



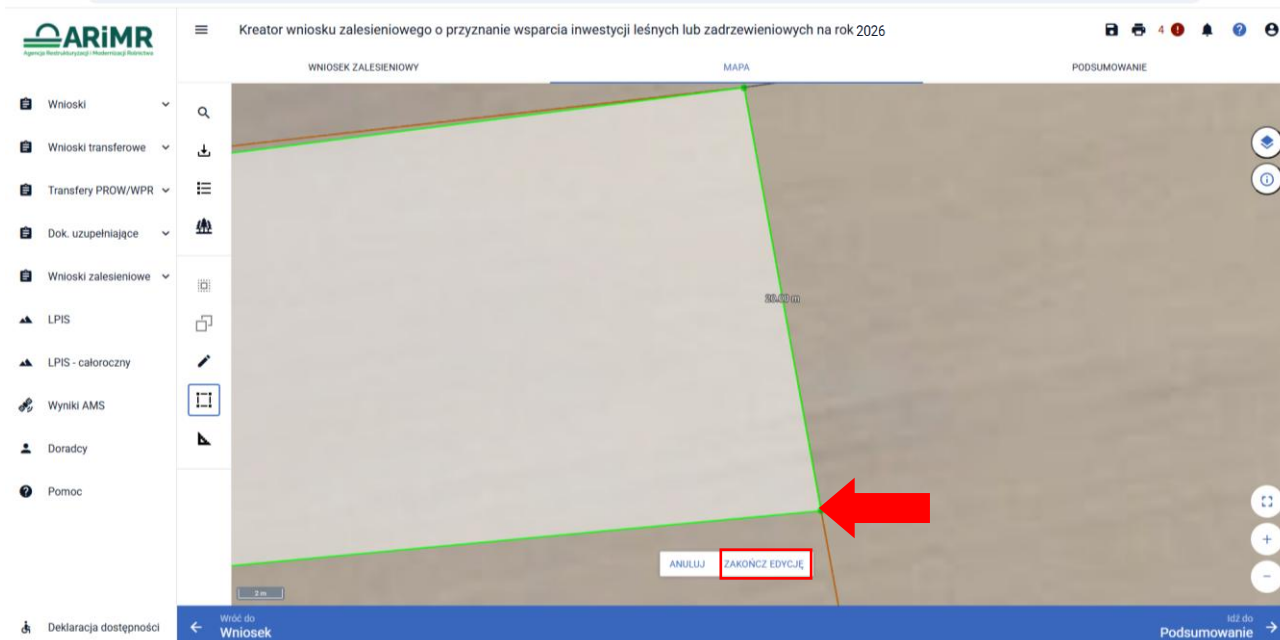
W przypadku przekroczenia maksymalnej szerokości 20 m dla działek do zadrzewienia większych niż 0,5 ha po zakończeniu wyrysowania grafiki działki, pojawia się komunikat „Szerokość zadeklarowanego przez Ciebie gruntu do zadrzewienia przekracza maksymalną wartość – 20 m”. Należy wcisnąć „Edytuj” w celu poprawy granic działki.

UWAGA!

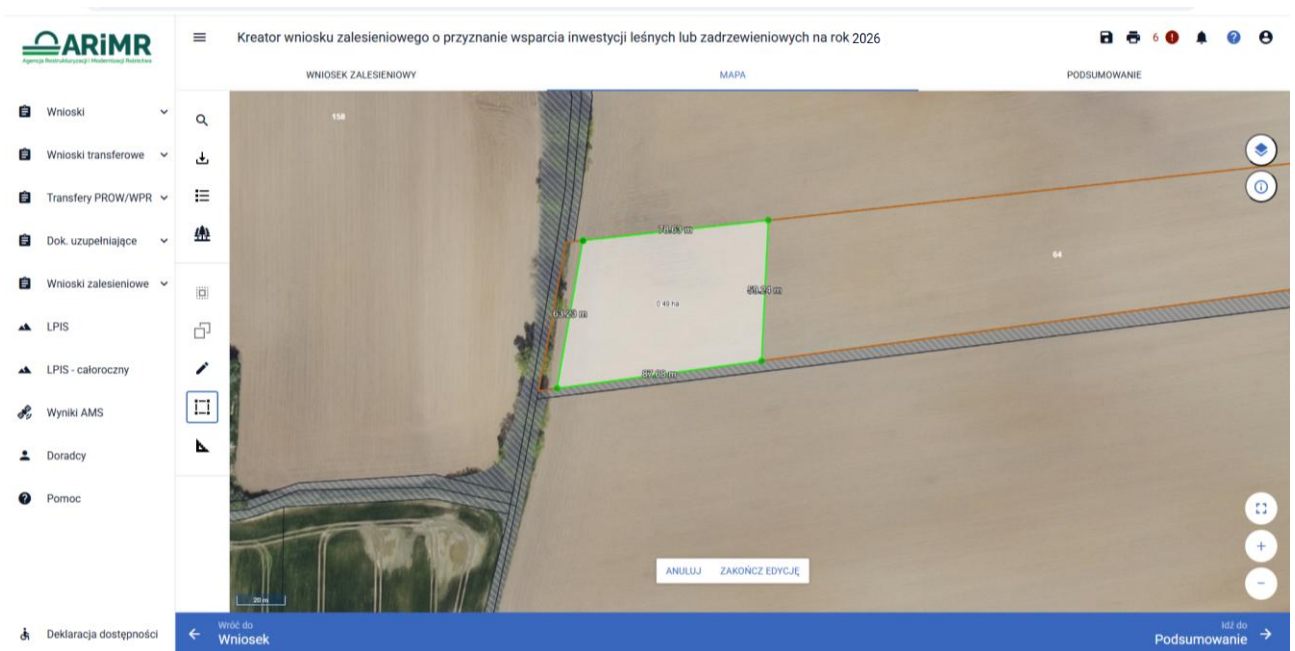
Podczas ustalania powierzchni kwalifikowanej do wsparcia na zadrzewienie, oprócz powierzchni nasadzeń wlicza się również powierzchnię gruntu wyznaczoną przez granicę nasadzeń i granicę sąsiedniego gruntu, ale nie większą niż wyznaczona przez granicę nasadzeń i linię biegnącą w odległości 2 m od granicy tych nasadzeń tzw. „strefy buforowej”. Oznacza to, że wyrysowane grunty przeznaczone do zadrzewienia mogą zawierać także powierzchnię strefy buforowej.



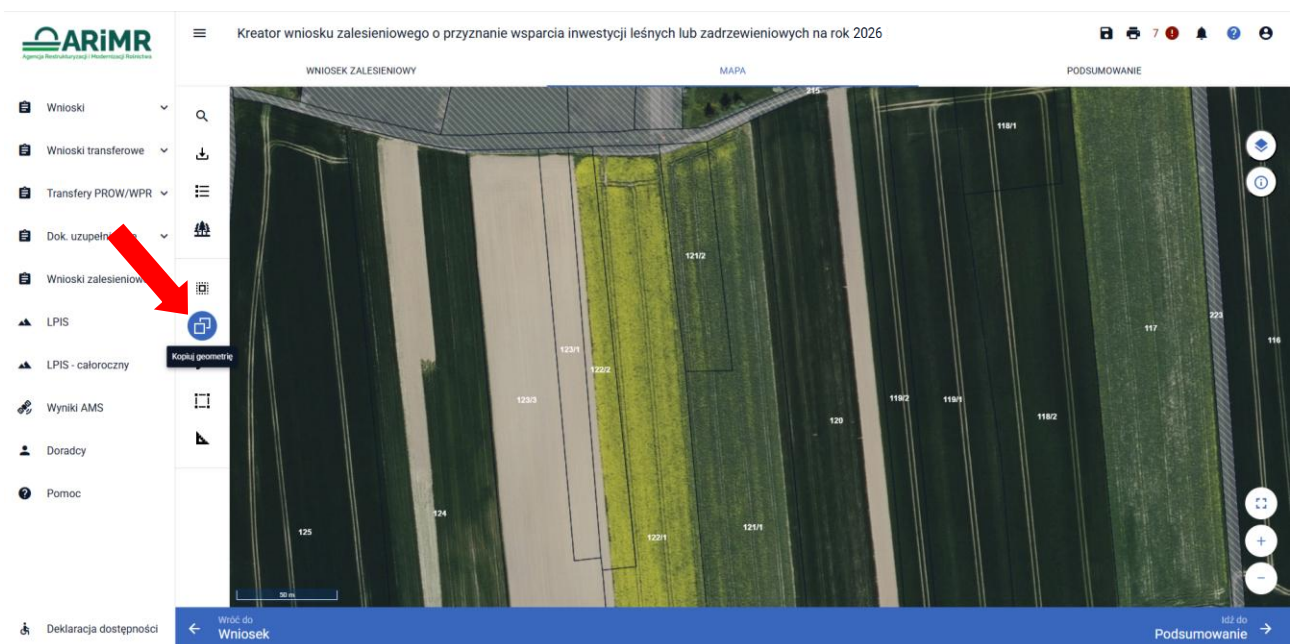
Po poprawieniu szerokości zadrzewienia należy zaznaczyć „ZAKOŃCZ EDYCJĘ”.



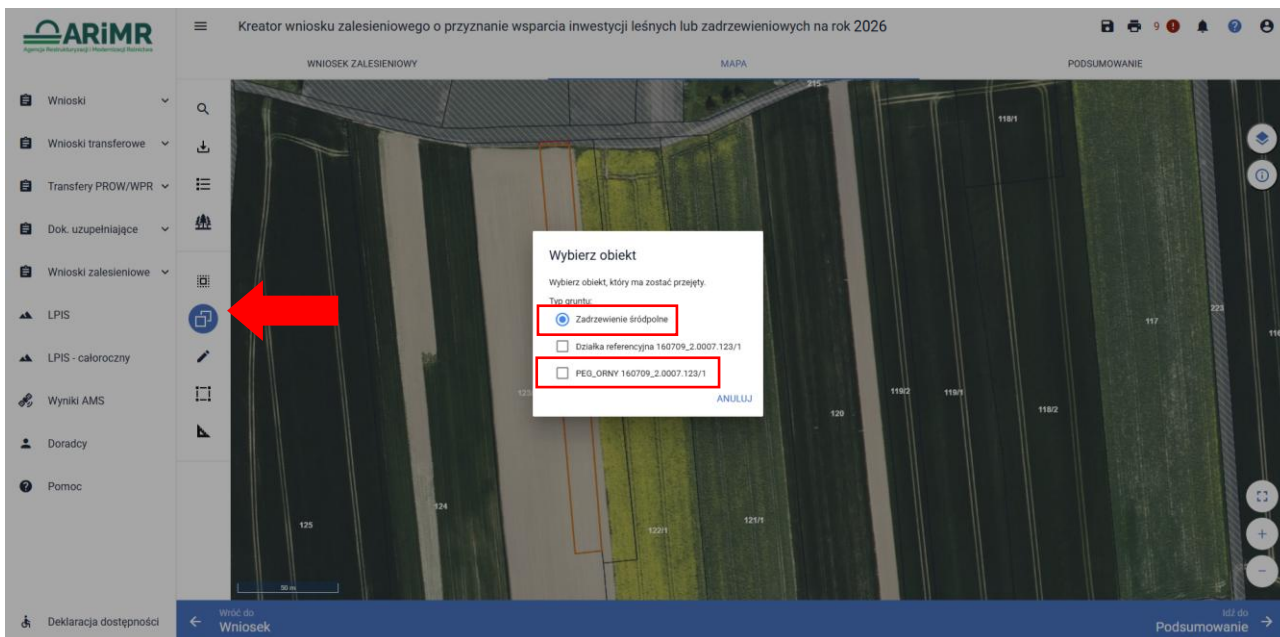
Dla działek o powierzchni w zakresie od 0,10 ha do 0,50 ha przeznaczonych do zadrzewienia nie ma wymogu maksymalnej szerokości. Szerokość działek deklarowanych może być większa niż 20.



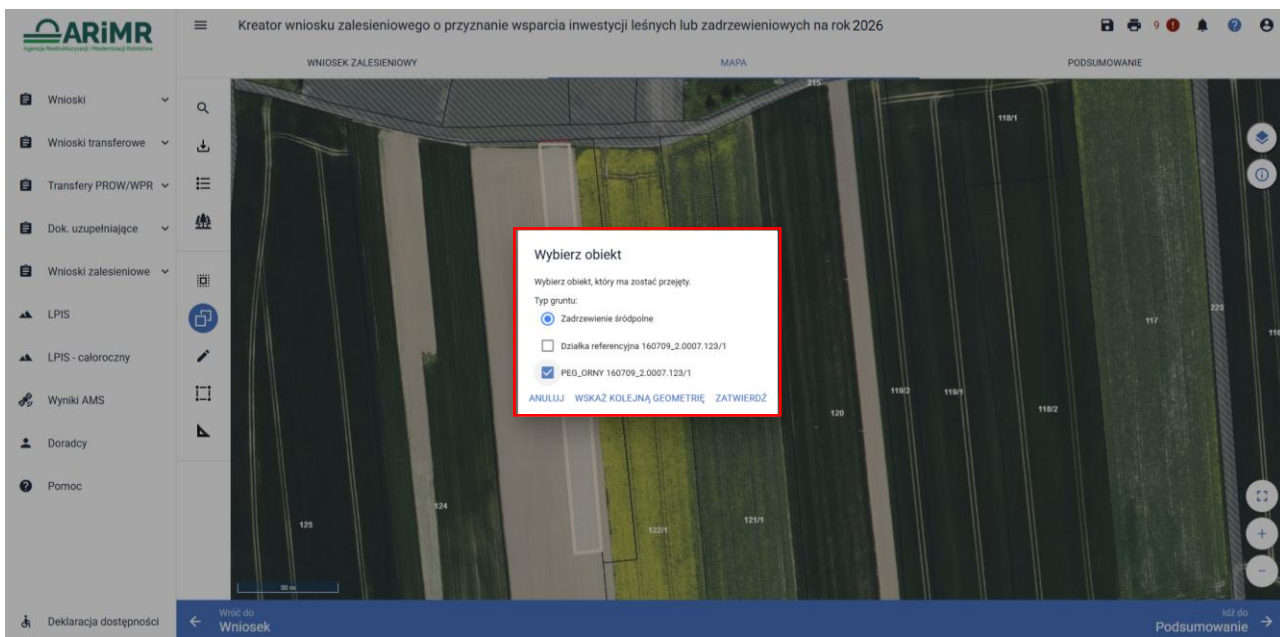
W przypadku przejścia geometrii zaznaczamy na MAPIE Kopiuj geometrię



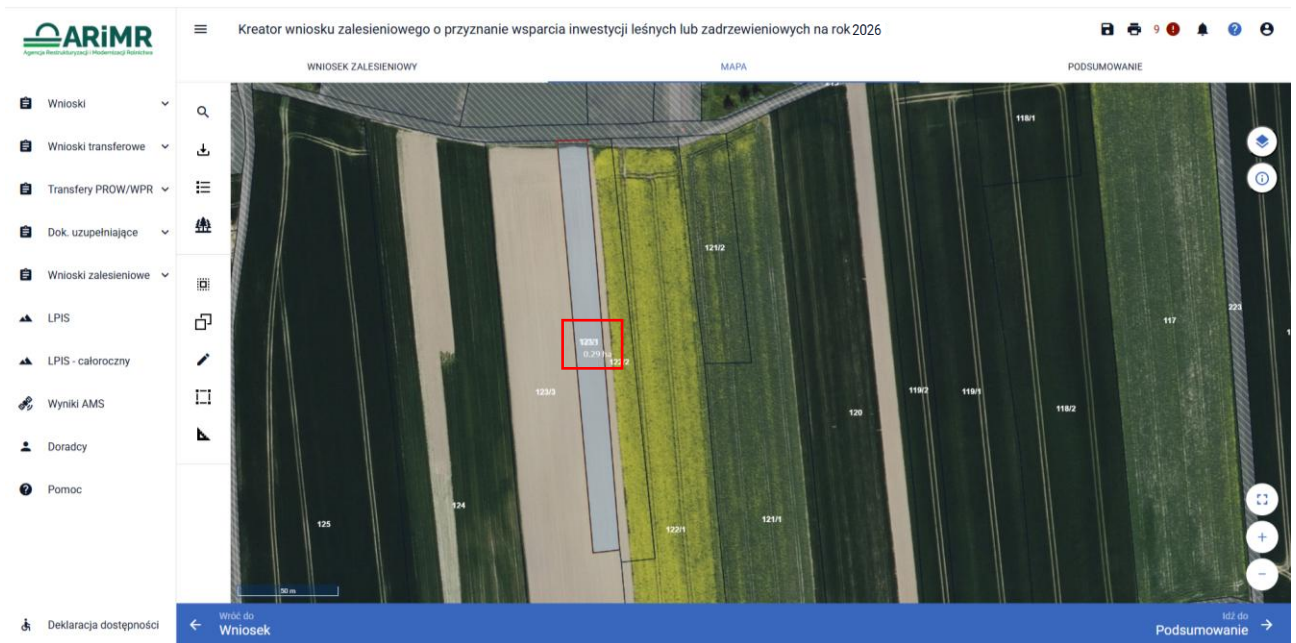
Po wyborze działki dla zadrzewień podświetla się obszar kwalifikowany PEG_ORNY



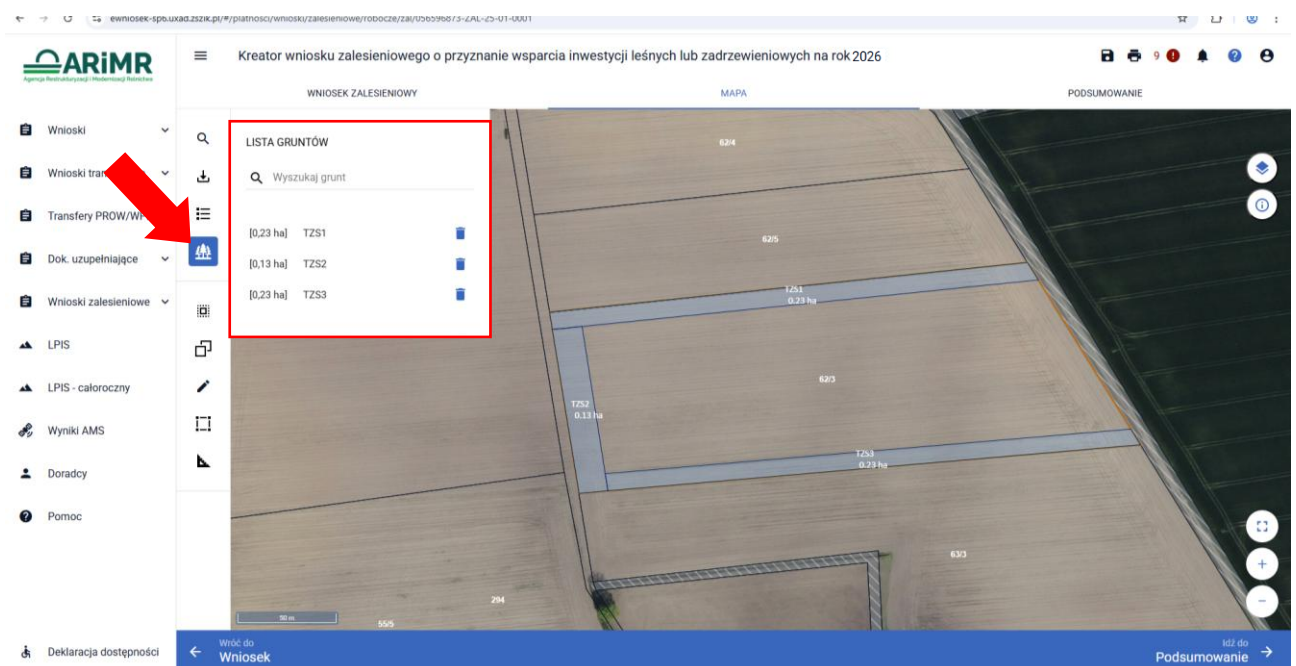
Należy wybrać „Zadrzewienie” oraz typ gruntu PEG_ORNY – kwalifikowana warstwa gruntów do zadrzewienia.



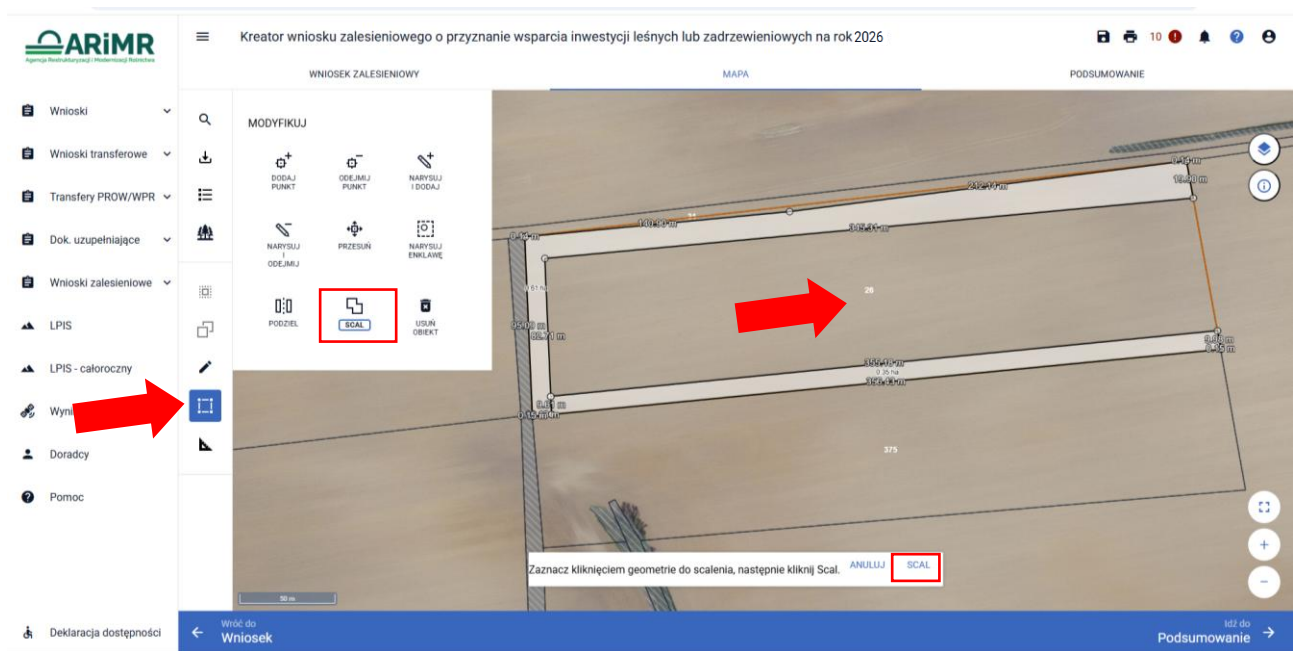
Po użyciu przycisku ZATWIERDŹ na MAPIE widać działkę do zadrzewienia TZS wraz z powierzchnią deklarowaną do wsparcia.



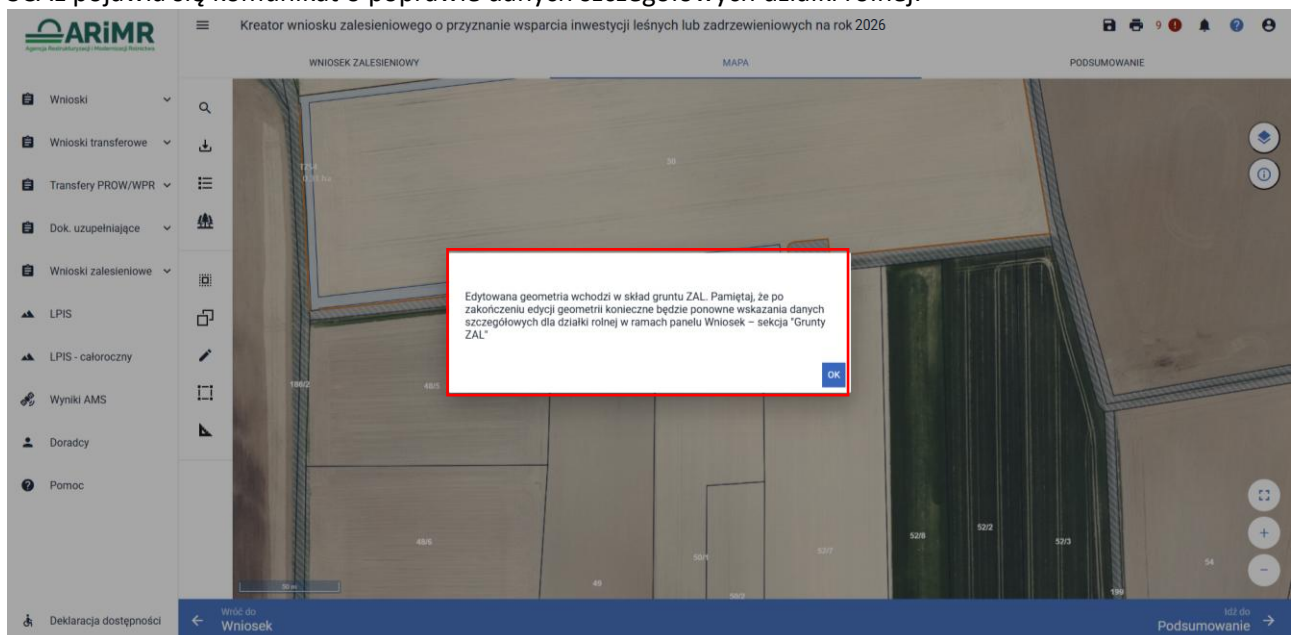
Po narysowaniu działki przeznaczonej do zadrzewienia w lewym menu MAPY pod przyciskiem „Lista gruntów” widoczne są deklarowane działki. Każda inwestycja jest oznaczona skrótem TZS1. W przypadku deklaracji kolejnych działki do zadrzewienia eWniosekplus, automatycznie nada oznaczenie TZS2, TZS3.....itd. Należy mieć na uwadze, że zadrzewienie w jednym wniosku musi tworzyć zwarty obszar powiązany gospodarczo lub przyrodniczo. W przypadku deklaracji kolejnej działki do zadrzewienia, która nie stanowi zwartego obszaru z pozostałymi działkami, należy deklarować ją w kolejnym wniosku w tej samej kampanii składania wniosków.



W przypadku tworzenie pasów zadrzewień przy granicy działki, można skorzystać z opcji scalenia, w celu zachowania zasady przylegania do siebie działek będących w jednym kompleksie.



Po zaznaczeniu wszystkich elementów działek do zadrzewienia, które podlegają zcaleniu i zaznaczeniu opcji SCAL pojawia się komunikat o poprawie danych szczegółowych działki rolnej.



Geometria uległa scaleniu i teraz tworzy jedna działkę do zadrzewienia.



Podczas deklaracji działek przeznaczonych do zadrzewienia następuje sprawdzenie, czy dane działki leżą w jednym kompleksie. Warunkiem uznania kompleksu jest przyleganie działek co najmniej jednym punktem. W przypadku braku przylegania wyświetlane są błędy kompletności. Działki należy zadeklarować w odrębnych wnioskach.



W kolejnym kroku należy przejść na zakładkę WNIOSEK ZALESIENIOWY w celu uzupełnienia działki w sekcji „Grunty ZAL - Zadrzewienia PS2327”

ARIMR
Agencja Restrukturyzacji i Modernizacji Rolnictwa

Kreator wniosku zalesieniowego o przyznanie wsparcia inwestycji leśnych lub zadrzewieniowych na rok 2026

WNIOSEK ZALESIENIOWY MAPA PODSUMOWANIE

Platności Liczba płatności: 1

- Wsparcie na zalesianie (WPR 2023-2027)
- Wsparcie na zadrzewienie (WPR 2023-2027)**
Termin wykonania zadrzewień śródpolnych
2027-06-01
- Wsparcie na zakładanie systemów rolno-leśnych (WPR 2023-2027)
- Wsparcie na zwiększenie bioróżnorodności lasów prywatnych (WPR 2023-2027)

Zobowiązania do wykonania inwestycji

Działki referencyjne Liczba działek: 1

Grunty ZAL Liczba działek: 3

Zadrzewienia PS2327 Liczba gruntów zgłoszonych do zadrzewienia: 3

Grunt	Powierzchnia gruntu przeznaczanego do zadrzewienia	Obwód gruntu przeznaczanego do zadrzewienia
TZS1	0,18 ha	226,72 m
TZS2	0,31 ha	389,10 m
TZS3	0,13 ha	197,98 m

Rozbieżności

Lista rozbieżności z obsługiwane wniosku

Idź do Mapa

Na zakładce WNIOSEK ZALESIENIOWY należy wypełnić SKŁADOWE dla zadrzewianej działki z uwzględnieniem położenia na działkach referencyjnych. Powierzchnie poszczególnych składowych należy wprowadzić z dokładnością do dwóch miejsc po przecinku, np. 0,45 ha. Dla składowych, które nie są deklarowane do wsparcia, należy wprowadzić wartość 0,00 ha.

UWAGA

Błędne zadeklarowanie składowych może być przyczyną odmowy wsparcia w części lub w całości.

Po wyrysowaniu działek do zadrzewienia na stronie WNIOSEK ZALESIENIOWY w sekcji SKŁADOWE wyświetla się komunikat informujący o uzupełnieniu pozostałych składowych w zakresie ochrony nasadzeń. Składowe w zakresie położenia na gruntach o ukształtowaniu korzystnym lub na gruntach o nachyleniu 12 stopni wypełniają się automatycznie na podstawie wyrysowanej grafiki.

ARIMR
Agencja Restrukturyzacji i Modernizacji Rolnictwa

Kreator wniosku zalesieniowego o przyznanie wsparcia inwestycji leśnych lub zadrzewieniowych na rok 2026

WNIOSEK ZALESIENIOWY MAPA PODSUMOWANIE

Wprowadzono nieprawidłowe dane:
- nie wypełniono wszystkich obowiązkowych pól dla składowych.

Deklaracja składowych

Zadrzewianie w warunkach korzystnych	0,12	(ha)
Zadrzewianie na gruntach o nachyleniu terenu powyżej 12°	0,00	(ha)

Ochrona nasadzeń przed zniszczeniem

Zabezpieczenie przed zniszczeniem drzew lub krzewów – ogrodzenie 2-metrową siatką metalową	(mb)
Zabezpieczenie przed zniszczeniem drzew lub krzewów repelentami	(ha)
Zabezpieczenie przed zniszczeniem drzew lub krzewów 3 palikami	(ha)
Zabezpieczenie przed zniszczeniem drzew lub krzewów wełną owczą	(ha)
Zabezpieczenie przed zniszczeniem drzew lub krzewów osłonkami	(ha)

Idź do Mapa

Cześć składowych w sekcji deklaracja składowych wypełnia się autoamtycznie. Jednak edycja tych danych i nieprawidłowe wypełniona powierzchnia składowych oznaczona jest komunikatem: „Wprowadzono nieprawidłowe dane - suma powierzchni składowych - Zadrzewienie w warunkach korzystnych i Zadrzewienie na gruntach o nachyleniu powyżej 12° musi być zgodna z powierzchnią położenia działki rolnej w granicach działki ewidencyjnej. W przypadku, gdy zadrzewienie jest położone przynajmniej w części na gruntach o nachyleniu terenu powyżej 12°, wówczas całą powierzchnię należy zadeklarować w ramach składowej „na gruntach o nachyleniu terenu powyżej 12°”.”

The screenshot shows the ARIMR application interface for creating a subsidy application for afforestation in 2026. The 'Deklaracja składowych' (Subsidy Declaration) section is highlighted with a red box, containing the following error message:

Wprowadzono nieprawidłowe dane:
 - suma powierzchni składowych - Zadrzewienie w warunkach korzystnych i Zadrzewienie na gruntach o nachyleniu powyżej 12° musi być zgodna z powierzchnią położenia działki rolnej w granicach działki ewidencyjnej. W przypadku, gdy zadrzewienie jest położone przynajmniej w części na gruntach o nachyleniu terenu powyżej 12°, wówczas całą powierzchnię należy zadeklarować w ramach składowej „na gruntach o nachyleniu terenu powyżej 12°”.

The table below shows the current data for the 'Deklaracja składowych' section:

Opis	Wartość	Jednostka
Zadrzewianie w warunkach korzystnych	0,15	(ha)
Zadrzewianie na gruntach o nachyleniu terenu powyżej 12°	0,00	(ha)

Po prawidłowym wypełnieniu składowych powyższy komunikat znika.

The screenshot shows the ARIMR application interface after the error has been resolved. The 'Deklaracja składowych' section is highlighted with a red box, showing the corrected data:

Opis	Wartość	Jednostka
Zadrzewianie w warunkach korzystnych	0,12	(ha)
Zadrzewianie na gruntach o nachyleniu terenu powyżej 12°	0,00	(ha)

The 'Powierzchnia: 0,12 ha' is also highlighted with a red box, indicating that the total area now matches the sum of the declared categories.

W przypadku zadrzewienia pojawiają się również składowe dotyczące zabiegów ochronnych przed zwierzyną:

- zabezpieczenie przed zniszczeniem drzew lub krzewów – ogrodzenie 2-metrową siatką metalową – deklarowane w mb

- zabezpieczanie przed zniszczeniem drzew lub krzewów repelentami – deklarowane w ha
- zabezpieczanie przed zniszczeniem drzew lub krzewów 3 palikami – deklarowane w ha
- zabezpieczanie przed zniszczeniem drzew lub krzewów wełną owczą – deklarowane w ha
- zabezpieczanie przed zniszczeniem drzew lub krzewów osłonkami – deklarowane w ha

UWAGA : Zabezpieczenie ochronne przed zwierzyną jest obowiązkowe dla całej powierzchni zadrzewienia.

The screenshot shows the ARIMR application interface for creating a subsidy application for afforestation in 2026. The main content area is titled 'Wniosek Zalesieniowy' and displays the 'Położenie gruntu' (Location of land) and 'Deklaracja składowych' (Component declaration) sections. The 'Powierzchnia: 0,12 ha' field is highlighted with a red box. The 'Ochrona nasadzeń przed zniszczeniem' (Protection of plantings from destruction) section is also highlighted with a red box and contains the following data:

Opis zabezpieczenia	Wartość	Jednostka
Zabezpieczenie przed zniszczeniem drzew lub krzewów – ogrodzenie 2-metrową siatką metalową	0,00	(mb)
Zabezpieczenie przed zniszczeniem drzew lub krzewów repelentami	0,12	(ha)
Zabezpieczenie przed zniszczeniem drzew lub krzewów 3 palikami	0,00	(ha)
Zabezpieczenie przed zniszczeniem drzew lub krzewów wełną owczą	0,00	(ha)
Zabezpieczenie przed zniszczeniem drzew lub krzewów osłonkami	0,00	(ha)

Wnioskodawca ma obowiązek zabezpieczenia całości powierzchni zadrzewienia w dowolny sposób. Może wybrać więcej niż jeden rodzaj zabezpieczenia. Należy jednak pamiętać, że na tej samej powierzchni gruntu (w tym samym miejscu) stosuje się tylko jeden rodzaj tego zabezpieczenia – np. nie możemy stosować na tych samych drzewach lub krzewach zabezpieczenia repelentami i osłonkami.

W przypadku zabezpieczenia repelentami, które będą stosowane w okresie jesienno-zimowym, należy dokonać zakupu w celu ich udokumentowania wraz ze złożonym oświadczeniem o realizacji inwestycji.

W przypadku edycji składowych, gdy suma powierzchni składowych dotyczących zabiegów ochronnych przed zwierzyną będzie różna od powierzchni danego zadrzewienia, pojawia się błąd kompletności „Dla gruntu zgłoszonego w ramach wsparcia na tworzenie zadrzewień śródpolnych <oznaczenie_działki_rolnej> zadeklarowana suma powierzchni zabezpieczenia drzewek repelentami, zabezpieczenia drzewek 3 palikami, zabezpieczenia wełną owczą oraz składowej Zabezpieczenie osłonkami dla położenia działki referencyjnej <id_działki_referencyjnej> jest większa różna od powierzchni tego położenia..”

Aplikacja eWnioskiPlus weryfikuje poprawność wprowadzenia składowych ochronnych. Sumowane są składowe zabiegów ochronnych przed zwierzyzna dla repelentów, ostonek, owczej wełny i 3 palików.

Kreator wniosku zalesieniowego o przyznanie wsparcia inwestycji leśnych lub zadrzewieniowych na rok 2026

WNIOSEK ZALESIENIOWY MAPA

Położenie gruntu przeznaczonego do wykonania zadrzewienia

161001_5.0057.AR_1.183 Powierzchnia: 0,15 ha

Deklaracja składowych

Zadrzewianie w warunkach korzystnych
0,15 (ha)

Zadrzewianie na gruntach o nachyleniu terenu powyżej 12°
0,00 (ha)

Ochrona nasadzeń przed zniszczeniem

Zabezpieczenie przed zniszczeniem drzew lub krzewów - ogrodzenie 2-metrową siatką metalową
0,00 (mb)

Zabezpieczenie przed zniszczeniem drzew lub krzewów repelentami
0,25 (ha)

Zabezpieczenie przed zniszczeniem drzew lub krzewów 3 palikami
0,00 (ha)

Zabezpieczenie przed zniszczeniem drzew lub krzewów wełną owczą
0,00 (ha)

Zabezpieczenie przed zniszczeniem drzew lub krzewów ostonkami
0,00 (ha)

Błędy Liczba błędów: 1

Dla gruntu zgłoszonego w ramach wsparcia na tworzenie zadrzewień śródpolnych TZS1 zadeklarowana suma powierzchni zabezpieczenia repelentami, zabezpieczenia 3 palikami, zabezpieczenia wełną owczą oraz zabezpieczenia ostonkami dla położenia działki referencyjnej 161001_5.0057.AR_1.183 jest różna od powierzchni tego położenia.

W przypadku edycji pozostałych składowych (innych niż ochronne), gdy suma powierzchni składowych będzie różna od powierzchni danej inwestycji na zakładce MAPA, dodatkowym zabezpieczeniem będzie błąd kompletności „Dla gruntu zadeklarowana suma powierzchni składowych na gruntach dla położenia działki referencyjnej ... jest różna od powierzchni tego położenia.

Kreator wniosku zalesieniowego o przyznanie wsparcia inwestycji leśnych lub zadrzewieniowych na rok 2026

WNIOSEK ZALESIENIOWY MAPA

Położenie gruntu przeznaczonego do wykonania zadrzewienia

161001_5.0057.AR_1.183 Powierzchnia: 0,15 ha

Wprowadzono nieprawidłowe dane:

- suma powierzchni składowych - Zadrzewianie w warunkach korzystnych i Zadrzewianie na gruntach o nachyleniu powyżej 12° dla położenia działki referencyjnej 161001_5.0057.AR_1.183 jest różna od powierzchni tego położenia.

Deklaracja składowych

Zadrzewianie w warunkach korzystnych
0,17 (ha)

Zadrzewianie na gruntach o nachyleniu terenu powyżej 12°
0,00 (ha)

Ochrona nasadzeń przed zniszczeniem

Zabezpieczenie przed zniszczeniem drzew lub krzewów - ogrodzenie 2-metrową siatką metalową
0,00 (mb)

Zabezpieczenie przed zniszczeniem drzew lub krzewów repelentami
0,15 (ha)

Zabezpieczenie przed zniszczeniem drzew lub krzewów 3 palikami
0,00 (ha)

Błędy Liczba błędów: 1

Dla gruntu zgłoszonego w ramach wsparcia na zadrzewienie TZS1 zadeklarowana suma powierzchni składowych w ramach zadrzewiania w warunkach korzystnych i na gruntach o nachyleniu terenu powyżej 12° dla położenia działki referencyjnej 161001_5.0057.AR_1.183 jest różna od powierzchni tego położenia.

W przypadku deklaracji grodzenia siatką istnieje możliwość zasilenia składowej 2 m metalowej siatki na podstawie wyrysowanych obwodów gruntu do zadrzewienia . Po wciśnięciu (mb) ↓ „Zasil na podstawie obwodu” pojawi się wartość obwodu działki oraz zostaje zasilona wartość „Obwód gruntu przeznaczonego do inwestycji”.

Kreator wniosku zalesieniowego o przyznanie wsparcia inwestycji leśnych lub zadrzewieniowych na rok 2026

WNIOSEK ZALESIENIOWY MAPA PODSUMOWANIE

Zadrzewienia PS2327

TZS1 Obwód gruntu przeznaczanego do zadrzewienia 156,81 m

Powierzchnia nasadzenia 0,15

Uwagi (opcjonalnie)

Położenie gruntu przeznaczanego do wykonania zadrzewienia

161001_5.0057.AR_1.183 Powierzchnia: 0,15 ha

Deklaracja składowych

Zadrzewianie w warunkach korzystnych 0,15

Zadrzewianie na gruntach o nachyleniu terenu powyżej 12° 0,00

Ochrona nasadzeń przed zniszczeniem

Zabezpieczenie przed zniszczeniem drzew lub krzewów – ogrodzenie 2-metrową siatką metalową 156,81

Zabezpieczenie przed zniszczeniem drzew lub krzewów repelentami 0,00

Zabezpieczenie przed zniszczeniem drzew lub krzewów 3 palikami 0,00

(mb) ↓

161 do Mapa →

W przypadku gdy zadeklarowana suma powierzchni wartości składowych zabezpieczenia repelentami, zabezpieczenia 3 palikami, zabezpieczenia wełną owczą, zabezpieczenia osłonkami dla położenia działki referencyjnej jest równa powierzchni deklarowanej położenia oraz dodatkowo zadeklarowano zabezpieczenie przed zniszczeniem drzew lub krzewów – ogrodzenie 2-metrową siatką metalową pojawia się dodatkowy błąd.

Kreator wniosku zalesieniowego o przyznanie wsparcia inwestycji leśnych lub zadrzewieniowych na rok 2026

WNIOSEK ZALESIENIOWY MAPA

Zadrzewienia PS2327

TZS1 Powierzchnia gruntu przeznaczanego do zadrzewienia 0,15 ha
Obwód gruntu przeznaczanego do zadrzewienia 156,81 m

Powierzchnia nasadzenia 0,15

Uwagi (opcjonalnie) 0 / 450

Położenie gruntu przeznaczanego do wykonania zadrzewienia

161001_5.0057.AR_1.183 Powierzchnia: 0,15 ha

Deklaracja składowych

Zadrzewianie w warunkach korzystnych 0,15

Zadrzewianie na gruntach o nachyleniu terenu powyżej 12° 0,00

Ochrona nasadzeń przed zniszczeniem

Zabezpieczenie przed zniszczeniem drzew lub krzewów – ogrodzenie 2-metrową siatką metalową 156,81

Zabezpieczenie przed zniszczeniem drzew lub krzewów repelentami 0,15

Zabezpieczenie przed zniszczeniem drzew lub krzewów 3 palikami 0,00

(mb) ↓

Błędy Liczba błędów: 1

Dla gruntu zgłoszonego w ramach wsparcia na tworzenie zadrzewień srodołpnych TZS1 zadeklarowana suma powierzchni zabezpieczenia repelentami, zabezpieczenia 3 palikami, zabezpieczenia wełną owczą oraz zabezpieczenia osłonkami dla położenia działki referencyjnej 161001_5.0057.AR_1.183 jest równa powierzchni deklarowanej położenia oraz dodatkowo zadeklarowano zabezpieczenie przed zniszczeniem drzew lub krzewów – ogrodzenie 2-metrową siatką metalową.

161 do Mapa →

Podczas zasilonej wcześniej wartością siatki edycji działki, następuje usunięcie wszystkich składowych ochronnych dotyczących zabezpieczenia przed zniszczeniem drzew lub krzewów, które wcześniej zostały zasilone lub wypełnione. Należy ponownie uzupełnić składowe.

WNIOSEK ZALESIENIOWY
MAPA

Położenie gruntu przeznaczonego do wykonania zadrzewienia


161001_5.0057.AR_1.183	Powierzchnia: 0,10 ha
------------------------	-----------------------

Deklaracja składowych

Zadrzewianie w warunkach korzystnych	0,1	
Zadrzewianie na gruntach o nachyleniu terenu powyżej 12°	0,00	

Ochrona nasadzeń przed zniszczeniem

Zabezpieczenie przed zniszczeniem drzew lub krzewów – ogrodzenie 2-metrową siatką metalową	(mb)
Zabezpieczenie przed zniszczeniem drzew lub krzewów repelentami	(ha)
Zabezpieczenie przed zniszczeniem drzew lub krzewów 3 palikami	(ha)
Zabezpieczenie przed zniszczeniem drzew lub krzewów wełną owczą	(ha)
Zabezpieczenie przed zniszczeniem drzew lub krzewów osłonkami	(ha)



Idź do Mapa →


Dla kampanii 2026 dla zadrzewień dodano nowe pole „Powierzchnia nasadzenia”, dla określenia właściwej liczby sadzonek. Jeżeli wnioskodawca graniczy z działkami nie będącymi jego własnością, ma obowiązek zachowania co najmniej 2 metrowej tzw. „strefy buforowej” – do której przysługuje wsparcie, ale na której nie wykonuje się nasadzeń drzew i krzewów. Może także zachować „strefę buforową” w odniesieniu do działek będących jego własności. Tej powierzchni również nie powinien uwzględniać w „powierzchni nasadzeń”.

WNIOSEK ZALESIENIOWY
MAPA

Zadrzewienia PS2327

TZS1	Powierzchnia gruntu przeznaczonego do zadrzewienia 0,12 ha
	Owład gruntu przeznaczonego do zadrzewienia 0,07,00 ha

Powierzchnia nasadzenia
0,10



Deklaracja składowych

Zadrzewianie w warunkach korzystnych	0,12	(ha)
Zadrzewianie na gruntach o nachyleniu terenu powyżej 12°	0,00	(ha)

Ochrona nasadzeń przed zniszczeniem

Zabezpieczenie przed zniszczeniem drzew lub krzewów – ogrodzenie 2-metrową siatką metalową	0,00	
--	------	--

Idź do Mapa →

Po złożeniu wniosku płatność będzie przyznana do całej powierzchni gruntu przeznaczonej do zadrzewienia (łącznie ze strefami buforowymi). Natomiast powierzchnia nasadzenia wpływa jedynie na kalkulator sadzonek, który wylicza liczbę sadzonek drzew lub krzewów, które należy wykorzystać do wykonania zadrzewienia oraz powierzchnię zadrzewienia, która powinny być zabezpieczona przed zniszczeniem.

Rozwiń pasek Sadzonki, w którym został zaimplementowany kalkulator wyliczający liczbę sadzonek oraz powierzchnię.

Wniosek Zalesieniowy

Uwagi (opcjonalnie) 0 / 450

Polożenie gruntu przeznaczanego do wykonania zadrzewienia

160103_3.0069.64 Powierzchnia: 0,49 ha SKŁADOWE

Deklaracja składowych

Zadrzewienie w warunkach korzystnych 0,49 (ha)

Zadrzewienie na gruntach o nachyleniu lewnym powyżej 12° 0,00 (ha)

Ochrona nasadzeń przed zniszczeniem

Zabezpieczenie przed zniszczeniem drzew lub krzewów - ogrodzenie 2-metrową siatką metalową 0,00 (mb)

Zabezpieczenie przed zniszczeniem drzew lub krzewów repelentami 0,00 (ha)

Zabezpieczenie przed zniszczeniem drzew lub krzewów 3 palikami 0,49 (ha)

Zabezpieczenie przed zniszczeniem drzew lub krzewów wełną owczą 0,00 (ha)

Zabezpieczenie przed zniszczeniem drzew lub krzewów osłonkami 0,00 (ha)

Sadzonki

Mapa

Kalkulator automatycznie wyliczy liczbę sadzonek drzew lub krzewów oraz powierzchnię podlegającą zabezpieczeniu, na podstawie powierzchni gruntu zadeklarowanego do zadrzewienia na podstawie powierzchni nasadzeń.

Wniosek Zalesieniowy

Zadrzewienia PS2327 Liczba gruntów zgłoszonych do zadrzewienia 1

TZS1 Powierzchnia gruntu przeznaczanego do zadrzewienia 0,19 ha Obwód gruntu przeznaczanego do zadrzewienia 456,54 m

Powierzchnia nasadzenia 0,14 (ha)

Uwagi (opcjonalnie) 0 / 450

Polożenie gruntu przeznaczanego do wykonania zadrzewienia

160703_5.0010.87 Powierzchnia: 0,19 ha SKŁADOWE

Sadzonki

Minimalna liczba gatunków i rodzajów drzew lub krzewów: 210 szt.

Maksymalna liczba gatunków i rodzajów drzew lub krzewów: 350 szt.

90% z minimalnego udziału co najmniej 3 różnych gatunków lub rodzajów drzew lub krzewów liściastych: 189 szt.

90% z maksymalnego udziału co najmniej 3 różnych gatunków lub rodzajów drzew lub krzewów liściastych: 315 szt.

Minimalny 10% udział najmniej licznego gatunku lub rodzaju drzew lub krzewów, spośród 3 najliczniejszych: 21 szt.

Maksymalna 10% wartość udziału najmniej licznego gatunku drzew lub krzewów, spośród 3 najliczniejszych gatunków: 35 szt.

Maksymalny 50% udział drzew owocowych odmian tradycyjnych, które można użyć do wykonania zadrzewienia - minimalna liczba sadzonek: 105 szt.

Maksymalny 50% udział drzew owocowych odmian tradycyjnych, które można użyć do wykonania zadrzewienia - maksymalna liczba sadzonek: 175 szt.

Minimalna liczba drzew lub krzewów przed upływem 5 lat - co najmniej 51%: 107 szt.

Powierzchnia, na której posadzone drzewa lub krzewy zostały zabezpieczone przed zniszczeniem osłonkami albo 3 palikami albo owczą wełną albo repelentami albo siatką metalową: 0,14 ha

Mapa

Wnioskodawca musi wykonać zadrzewienie:

1. przy użyciu sadzonek drzew i krzewów gatunków lub rodzajów rodzimych, które są określone w załączniku nr 1 do rozporządzenia zalesieniowego lub drzew owocowych odmian wymienionych w ust. 2 załącznika nr 4 do rozporządzenia w sprawie płatności rolno-środowiskowo-klimatycznych, posadzonych w odległości co najmniej 2 m od granicy sąsiedniego gruntu stanowiącego własność innego podmiotu;
2. przez posadzenie drzew lub krzewów na całej powierzchni przeznaczanej do wykonania inwestycji oraz oznakowanie w terenie granic powierzchni wykonanej inwestycji;
3. zgodnie z:
 - liczbą sadzonek drzew lub krzewów na hektar określoną w załączniku nr 2 do rozporządzenia zalesieniowego,

- tworzącego zwarty obszar powiązany gospodarczo lub przyrodniczo, o powierzchni nie większej niż 0,5 ha oraz szerokości co najmniej 4 m lub większej niż 0,5 ha, jeżeli jej szerokość wynosi nie więcej niż 20 m,
- co najmniej 3 różnymi gatunkami lub rodzajami drzew lub krzewów, z tym że udział drzew lub krzewów:
 - o najmniej licznego gatunku lub rodzaju spośród trzech najliczniejszych wynosi co najmniej 10%,
 - o gatunków lub rodzajów liściastych wynosi co najmniej 90% lub
 - o udział sadzonek drzew owocowych odmian wymienionych w ust. 2 załącznika nr 4 do rozporządzenia w sprawie płatności rolno-środowiskowo-klimatycznych nie może wynosić więcej niż 50%
- oraz jego ogrodzenia siatką metalową o wysokości co najmniej 2 metrów, zabezpieczenia przed zniszczeniem drzew lub krzewów 3 palikami, repelentami, osłonkami lub wełną owczą, z tym że na tej samej powierzchni gruntu lub jego części może być zastosowana tylko jedna z tych form ochrony.

Wnioskodawca może użyć sadzonek co najmniej 4 różnych gatunków lub rodzajów drzew lub krzewów, z tym że udział drzew lub krzewów najmniej licznego gatunku lub rodzaju spośród czterech najliczniejszych wynosi co najmniej 10% – w przypadku ubiegania się o spełnienie tego kryterium wyboru operacji. Spełnienie tego kryterium jest szczególnie zalecane na gruntach o klasie bonitacji od I do IV.

ZAŁĄCZNIK Nr 1 DO ROZPORZĄDZENIA ZALESIENIOWEGO

GATUNKI I RODZAJE RODZIMYCH DRZEW I KRZEWÓW WYKORZYSTYWANYCH W RAMACH INWESTYCJI LEŚNYCH LUB ZADRZEWIENIOWYCH

1. Gatunki drzew objęte regionalizacją nasienną:	5) Czeremcha pospolita;	26a) Malina;
1) Jodła pospolita (Jd);	6) Czeresnia ptasia;	27) Morwa biała;
2) Modrzew europejski (Md);	7) Dereń świdwa;	28) Olsza szara;
3) Sosna zwyczajna (So);	8) Dereń właściwy;	29) Porzeczka agrest;
4) Świerk pospolity (Św);	9) Głóg dwuszyjkowy;	30) Porzeczka alpejska;
5) Buk zwyczajny (Bk);	10) Głóg jednoszyjkowy;	31) Porzeczka czerwona;
6) Brzoza brodawkowata (Brz);	11) Grab zwyczajny;	32) Porzeczka czarna;
7) Dąb bezszypułkowy (Dbbs);	12) Grusza pospolita;	33) Rokitnik zwyczajny;
8) Dąb szypułkowy (Dbs);	13) Irgi rodzime;	34) Róża dzika;
9) Olsza czarna (Olcz).	14) Jabłoń dzika;	35) Suchodrzew czarny;
	15) Jałowiec pospolity;	36) Suchodrzew zwyczajny;
	16) Jarząb pospolity;	37) Szakłak pospolity;
	17) Jesion wyniosły;	38) Śliwa tarnina;
	18) Kalina koralowa;	39) Topole rodzime;
	19) Klon jawor;	40) Trzmielina
2. Gatunki i rodzaje drzew nieobjęte regionalizacją nasienną:	20) Klon polny;	brodawkowata;
11) Berberys zwyczajny;	21) Klon zwyczajny;	41) Trzmielina zwyczajna;
2) Bez czarny;	22) Kruszyna pospolita;	42) Wiązy;
3) Bez koralowy;	23) Leszczyna pospolita;	43) Wierzby rodzime;
4) Brzoza omszona;	24) Ligustr pospolity;	44) Wiśnia karłowata;
	25) Lipa drobnolistna;	45) Wiśnia ptasia.
	26) Lipa szerokolistna;	

UST. 2 ZAŁĄCZNIKA NR 4 DO ROZPORZĄDZENIA W SPRAWIE PŁATNOŚCI ROLNO-ŚRODOWISKOWO-KLIMATYCZNYCH

GATUNKI I ODMIANY DRZEW OWOCOWYCH

Gatunek	Odmiana
Jabłonie	Ananas Berżeński, Anis, Antonówka Półtorafuntowa (Antonówka Śmietankowa, Antonówka Biała, Śmietankowe, Antonówka Zwykła), Arkad Zimowy, Babuszkino, Bankroft, Beforest, Berlepsch, Berner Rosen (Różanka Berneńska), Bismark (Jabłko Bismarka), Blutroter Kardinal, Boiken, Boskoop, Brzęczka, Bukówka, Calville Blanc d'Hiver, Carpentin Cellini, Cesarz Aleksander (Aporta), Cesarz Wilhelm, Charłamowska, Cox's Pomona, Cukrówka Litewska (Białe Słodkie), Cyganka, Cytrynowka, Czarnodrzewne, Czarnoguz, Deans' Codlin, Dr. Oldenburg, Fameuse, Fiessers Erstling, Filippa, Freiherr von Hausen, Gaskońskie Szkarłatne, Gewürzluiken,

	Glogierówka (Pepinka Litewska), Gloria Mundi, Gołąbek Nathusiusa, Grafsztynek Czerwony, Grafsztynek Inflancki, Grafsztynek Prawdziwy, Grahama Jubileuszowe, Grochówka (Bohnappel), Gruchoty, Jakub Lebel, James Grieve, Jonathan, Kalwila Aderslebeńska, Kalwila Czerwona Jesienna, Kalwila Letnia Fraasa, Kandil Sinap, Kantówka Gdańska, Kardynalskie (Kardynalskie Płomieniste), Kokska Pomarańczowa (Cox's Orange Pippin), Korobówka, Kosztela (Kosztylka), Kronseńska (Jaśnie Pańskie), Królowa, Krótkonóżka Królewska, Krzywonóżka Reńska, Książę Albert, Książę Albrecht Pruski, Książęca, Kuzynek Buraczek (Kuzynek Czerwony), Landsberska (Reneta Landsberska), Lord Lambourne, Luiken, Malinowa Oberlandzka, Manks Küchenappel, Niezrównane Peasgooda, Montwiłłówka, Oliwka Czerwona, Oliwka Inflancka (Papierówka Słodka), Ontario, Panieńskie (Czeskie Panieńskie), Pepina Galloway, Pepina Linneusza, Pepina Parkera, Pepina Ribstona, Piękna z Barnaku, Piękna z Boskoop, Piękna z Herrnhut, Piękna z Rept, Pitmaston Pineapple, Rajewskie, Rarytas Śląski, Reders Goldrenette, Reneta Ananasowa, Reneta Baumana, Reneta Blenheimiska, Reneta Brownlees, Reneta Gwiazdkowa, Reneta Harberta, Reneta Kanadyjska, Reneta Karmelicka, Reneta Kasselska, Reneta Kulona, Reneta Muszkatołowa (Muskatka), Reneta Orleańska, Reneta Sudecka, Reneta Szampańska, Reneta Szara, Reneta Złota (Królowa Renet), Reneta Zuccalmaglio, Roter Trier'scher Weinappel, Różanka Polska, Różanka Wirgińska, Ryszard Żółty, Schieblers Taubenappel, Signe Tillisch, St. Edmunds Russet, Starking, Strumiłłówka, Suislepper, Sztetyna Czerwona, Sztetyna Zielona, Tiefblüte, Titówka, Truskawkowe Nietschnera, Wealthy, Weisse Winter Tafetappel, Weisskante, Węgierczyk, Złotka Kwidzyńska, Złota Szlachetna, Zorza, Żeleźniak (Żelazne Jabłko).
Grusze	Amanlisa, Bera Biała, Bera Boska (Kaiser Alexander, Apremontka), Bera Diela, Bera Liońska, Bergamota Letnia, Bergamota Złocista, Bergamota Żółta, Bera Szara, Bera Ulmska, Bergamota Czerwona Jesienna, Bojka, Bonkreta Wiliamsa (Bera Świętomichalska), Cytrynowka, Diuszesa Wczesna, Dobra Ludwika, Dobra Szara, Dr Jules Guyot, Dziekanka Jesienna, Dziekanka Lipcowa, Flamandka (Topka Pękata), Jakubówka, Józefinka, Kalebasa Płocka, Kłapsa (Faworytka), Komisówka, Konferencja, Kongresówka, Koźlarka Stuttgarcka, Król Sobieski, Królowna, Krzywka, Księżna Elza, Lipcówka Kolorowa, Marguerite Marillat, Nagewitzbirne, Napoleonka, Oliwierka, Panienka, Paryżanka, Patawinka, Patten, Petersbirne, Proboszczówka (Plebanka), Pstrągówka Jesienna, Pstrągówka Zimowa, Salisbury Princesse (Marianne), Solanka, Szarnea, Tongrówka (Beurré Durondeau), Urbanistka, Wczesna z Trevoux (Trewinka), Winiówka Francuska, Żyfordka.
Czereśnie	Bładoróżowa, Büttnera Czerwona (Poznańska), Czarna Późna, Czarna Późna z Turwi, Dönissena Żółta, Fromma Czarna, Germersdorfska, Gubińska Czarna, Hedelfińska, Kanarkowa, Kassina, Kunzego, Lotka Trzebnicka, Przybrodzka, Różowa Wielka (Miodówka), Schneidera Późna (Kasztany, Kasztanioki, Kozerska), Sercówka Nieszawska, Wczesna Riversa, Wolska.
Wiśnie	Gubeńska Czerecha (Gubeńska), Hiszpanka, Hortensja, Książęca, Kerezer, Minister Podbielski, Nadwiślanka, Ostheimska, Pożóg 29, Sokówka Nowotomyska, Szklanka Polska, Szklanka Wielka, Wczesna Ludwika, wiśnie odroślowe lokalne, Włoszakowice, Wróble, Włodzimierska, Wołyńska.
Śliwy	Anna Späth, Biała Śliwa (Węgierka Biała), Brzoskwiniowa, Damacha, Fryga, Kirka, Królowa Wiktoria, Lowanka, Lubaszka, Mirabelka Flotowa, Mirabelka z Nancy, Opal, Renkloda Althana, Renkloda Ulena, Renkloda Zielona, Ruth Gerstetter, Węgierka Łowicka, Węgierka Wczesna, Węgierka Zwykła.

ZAŁĄCZNIK Nr 2 DO ROZPORZĄDZENIA ZALESIENIOWEGO
LICZBA SADZONEK DRZEW LUB KRZEWÓW NA HEKTAR

Wsparcie na zadrzewienie		
Lp.	Drzewa lub krzewy	Liczba sadzonek w tys. sztuk na ha
1	Wszystkie gatunki i rodzaje z załącznika nr 1	1,5-2,5

Podmiot ubiegający się o przyznanie pomocy **musi zrealizować zadrzewienie liczbą sadzonek** drzew lub krzewów **mieszczącą się pomiędzy minimalną a maksymalną wartością**, podanych poniżej:

- Minimalna liczba gatunków i rodzajów drzew lub krzewów,
- Maksymalna liczba gatunków i rodzajów drzew lub krzewów,
- 90% z minimalnego udziału gatunków lub rodzajów drzew liściastych,
- 90% z maksymalnego udziału gatunków lub rodzajów drzew liściastych,
- Minimalny 10% udział gatunku lub rodzaju najrzadszego, spośród 3 najliczniejszych,
- Maksymalna 10% wartość udziału gatunku najrzadszego, spośród 3 najliczniejszych gatunków,

- Maksymalny 50% udział drzew owocowych 50% udział drzew owocowych odmian tradycyjnych, które można użyć do wykonania zadrzewienia – minimalna liczba sadzonek,
- Maksymalny 50% udział drzew owocowych odmian tradycyjnych, które można użyć do wykonania zadrzewienia – maksymalna liczba sadzonek,
- Powierzchnia, na której posadzone drzewa lub krzewy zostały zabezpieczone przed zniszczeniem ostonkami albo 3 palikami albo owczą wełną albo repelentami – 100% posadzonych drzew i krzewów.

UWAGA

Należy zwrócić uwagę, że stosowanie minimalnej liczby sadzonek może być związane z niedotrzymanie zobowiązania do utrzymania założonego zadrzewienia. Zaleca się więc stosować optymalną liczbę drzew i krzewów, która będzie średnią z minimalnej i maksymalnej wartości.

Po wykonaniu zadrzewienia i otrzymania środków z ARiMR wnioskodawca posiada 5 letnie zobowiązanie do utrzymania zadrzewienia w ilości co najmniej 51% minimalnej liczby drzew lub krzewów określonej w załączniku nr 2 do rozporządzenia.

Wybierając konkretne gatunki drzew lub krzewów należy wziąć pod uwagę: siedlisko, stanowisko i rodzaj gleby, ale również funkcję zadrzewienia, na której szczególnie nam zależy np. przeciwwietrzna, przeciwozyjna, produkcyjna (pożytki pszczele, jadalne owoce i nasiona, surowce farmaceutyczne, produkcja drewna), ogrodzeniowe, itp.

W celu właściwego doboru gatunków niezwykle pomocny jest serwis internetowy na stronie SGGW znajdujący się pod adresem: <http://zadrzewienia.wl.sggw.pl/Zadrzewienia.htm>

UWAGA –

Sprawdź czy wybrany gatunek jest zgodny z załącznikiem nr 1 do rozporządzenia zalesieniowego lub drzew owocowych odmian wymienionych w ust. 2 załącznika nr 4 do rozporządzenia w sprawie płatności rolno-środowiskowo-klimatycznych. Użycie gatunku spoza tych załączników może być przyczyną odmowy wsparcia w części lub w całości.

UWAGA

Sadzonki użyte do zadrzewień nie są objętą regionalizacją nasienną – co oznacza, że można je kupować i stosować w dowolnym regionie.

W następnym kroku w przypadku istniejących rozbieżności na deklarowanych działkach należy je opisać.

The screenshot shows the ARiMR application interface. The main content area is titled 'Rozbieżności' (Discrepancies) and contains a table with the following data:

Rozbieżności	Grunt: T254	Liczba rozbieżności: 1
01-0001_ROZB_1		
Opis		9 / 2700

Below the table, there is a map showing a plot of land with a red outline indicating a discrepancy. The bottom of the screen features a blue bar with 'Deklaracja dostępności' and 'idź do Mapa'.

Uzupełniony opis i dodane załączniki pomocne w rozpatrywaniu rozbieżności przez ARiMR.

The screenshot shows the ARiMR application interface. The main content area is titled 'Zadrzewienia PS2327'. Below this, there is a section for 'Rozbieżności' (Discrepancies) which is highlighted with a red box. This section contains a table with the following data:

Lista rozbieżności z obsługiwanego wniosku	Grunt	Liczba rozbieżności
01-0001_ROZB_1 Aktualny stan użytkowania grunt orny.	TZS3	1

Below the table, there is a 'DODAJ ZAŁĄCZNIK' button and a map showing the location of the land parcels.

Działkę referencyjną należy uzupełnić o numer księgi wieczystej w formacie XXXX/XXXXXXXX/X.

The screenshot shows the ARiMR application interface. The main content area is titled 'Wsparcie na zadrzewienie (WPR 2023-2027)'. Below this, there is a section for 'Dziaki referencyjne' (Reference parcels) which is highlighted with a red box. This section contains a table with the following data:

Działki referencyjne	Grunty Deklarowane	Nr KW	Powierzchnia	Liczba działek
160704_2.0011.55 SZTAJNÓW-ZŁOTY - k.m.b.m.w.c. - gmina, obs. RRF	TZS3	Brak	3,67 ha	1

Below the table, there is a section for 'Powierzchnie z bazy referencyjnej' (Areas from the reference base) with the following data:

Powierzchnia całkowita działki referencyjnej	Grunt orny (PEG_ORNY)	PEG_ZAL1	PEG_ZGR	PEG_SRL_TUZ
3,67 ha	3,65 ha	0,00 ha	3,65 ha	0,00 ha

W sekcji „Załączniki” jeśli to zasadne należy dodać właściwe załączniki. Jeśli nie podałeś poprawnego numeru księgi wieczystej obowiązkowo musisz dołączyć dokumenty potwierdzające własność oraz współwłasność zadeklarowanych gruntów. Pojawi się błąd informujący dotyczący braku numeru księgi wieczystej. Błąd ma charakter informacji i nie znika po dodaniu w sekcji Załączniki, dokumentów potwierdzających własność.

Należy kliknąć w DODAJ ZAŁĄCZNIK. Pojawia się lista załączników dla danego zadrzewienia.

Załączniki obowiązkowe

Brak załączników obowiązkowych.

Załączniki dodatkowe – opcjonalne.

Z1106 - Dokument potwierdzający własność gruntów przeznaczonych do wykonania zadrzewienia – w przypadku gdy nie wpisano numeru księgi wieczystej lub gdy ten numer jest w niewłaściwym formacie, który uniemożliwia jest wprowadzenie

Z1108 - Pisemna zgoda małżonka, na wykonanie zadrzewień, jeżeli grunty te stanowią własność małżonka rolnika

Z1107 - Pisemna zgoda pozostałych współwłaścicieli, na wykonanie zadrzewień, jeżeli grunty te stanowią przedmiot współwłasności

Z1120 - Załącznik do rozbieżności

Z1119 – Inny

Pamiętaj:

Gdy wprowadziłeś numer księgi wieczystej i zadeklarowany grunt nie jest objęty przedmiotem współwłasności oraz nie jest własnością małżonka, a także nie zgłosiłeś rozbieżności, nie musisz dodawać żadnych załączników.

The screenshot displays the ARiMR application interface for creating a subsidy application. The main content area is titled "Kreator wniosku zalesieniowego o przyznanie wsparcia inwestycji leśnych lub zadrzewieniowych na rok 2026". The interface is divided into several sections:

- Wnioski** (Applications): A sidebar menu with options like "Wnioski transferowe", "Transfery PROW/WPR", "Dok. uzupełniające", "Wnioski zalesieniowe", "LPIS", "LPIS - całoroczny", "Wyniki AMS", "Doradcy", and "Pomoc".
- Działy referencyjne** (Reference plots): A table showing details for a specific plot. The first row is highlighted with a red box and contains the land registration number "WA3M/00095878/5".
- Grunty deklarowane** (Declared plots): A table showing the total area of the reference plot and the areas of different types of plots (PEG_ORNY, PEG, PEG_NIZ).
- Grunty ZAL.** (Declared plots): A table showing the area of the declared plot, "Zadrzewienie S2327".
- Rozbieżności** (Discrepancies): A section for reporting discrepancies.
- Załączniki** (Attachments): A section with the text "Brak załączników do wniosku." and a "DODAJ ZAŁĄCZNIK" button.

A blue double-headed arrow points from the red box containing the land registration number "WA3M/00095878/5" to the red box containing the text "Załączniki Brak załączników do wniosku.".

7. Wnioskowanie o Wsparcie na zakładanie systemów rolno-leśnych – szczegóły deklaracji.

Na zakładce WNIOSK ZALESIENIOWY zaznaczamy płatność Wsparcie na zakładanie systemów rolno-leśnych oraz termin założenia zaznaczając datę zakończenia nasadzeń i zabezpieczenia przed zwierzyną nie później niż 1 czerwca 2027.

ARIMR
Agencja Rozwoju Obszarów Wiejskich

Kreator wniosku zalesieniowego o przyznanie wsparcia inwestycji leśnych lub zadrzewieniowych na rok 2026

WNIOSK ZALESIENIOWY MAPA PODSUMOWANIE

Wnioski
Wnioski transferowe
Transfery PROW/WPR
Dok. uzupełniające
Wnioski zalesieniowe
LPIS
LPIS - całoroczny
Wyniki AMS
Doradcy
Pomoc

Deklaracja dostępności

Idź do Mapa

Płatności Liczba płatności: 1

Wsparcie na zalesianie (WPR 2023-2027)

Wsparcie na zadrzewienie (WPR 2023-2027)

Wsparcie na zakładanie systemów rolno-leśnych (WPR 2023-2027)

Termin założenia systemów rolno-leśnych
2027-06-01

Wsparcie na zwiększenie bioróżnorodności lasów prywatnych (WPR 2023-2027)

Zobowiązania do wykonania inwestycji

Działki referencyjne Liczba działek: 2

Grunty ZAL Liczba działek: 0

Systemy rolno-leśne PS2327 Liczba gruntów zgłoszonych w ramach systemów rolno-leśnych: 0

Rozbieżności

Załączniki

Wnioskodawca może użyć sadzonek co najmniej 4 różnych gatunków lub rodzajów drzew lub krzewów z tym, że udział drzew lub krzewów najmniej licznego gatunku lub rodzaju spośród czterech najliczniejszych wynosi co najmniej 10% – w przypadku ubiegania się o spełnienie tego kryterium wyboru operacji. Spełnienie tego kryterium jest szczególnie zalecane na gruntach o klasie bonitacji od I do IV. Jeśli decydujesz się na spełnienie kryterium 4 gatunków zaznacz checkbox w sekcji „Zobowiązania do wykonania inwestycji”.

ARIMR
Agencja Rozwoju Obszarów Wiejskich

Kreator wniosku zalesieniowego o przyznanie wsparcia inwestycji leśnych lub zadrzewieniowych na rok 2026

WNIOSK ZALESIENIOWY MAPA PODSUMOWANIE

Wnioski
Wnioski transferowe
Transfery PROW/WPR
Dok. uzupełniające
Wnioski zalesieniowe
LPIS
LPIS - całoroczny
Wyniki AMS
Doradcy
Pomoc

Deklaracja dostępności

Idź do Mapa

Wsparcie na zadrzewienie (WPR 2023-2027)

Wsparcie na zakładanie systemów rolno-leśnych (WPR 2023-2027)

Termin założenia systemów rolno-leśnych
2027-06-01

Wsparcie na zwiększenie bioróżnorodności lasów prywatnych (WPR 2023-2027)

Zobowiązania do wykonania inwestycji

Podjęte poniżej zobowiązanie będzie uwzględniane w ramach naliczania punktów rankingowych

Zobowiązuję się, do wykonania inwestycji w zakresie założenia systemu rolno-leśnego z użyciem co najmniej 4 różnych gatunków lub rodzajów drzew lub krzewów, z tym, że udział drzew lub krzewów najmniej licznego gatunku lub rodzaju spośród czterech najliczniejszych wynosić będzie co najmniej 10%

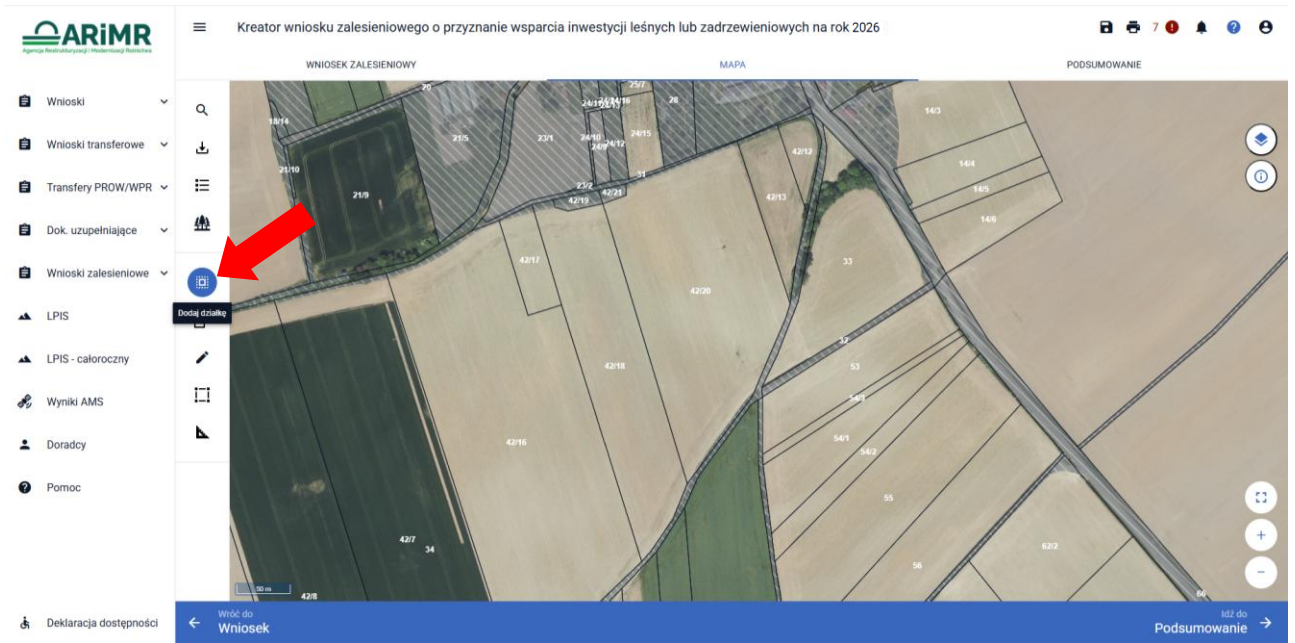
Działki referencyjne Liczba działek: 1

160708_2_0009_134/1 RZYMBAŃ (Pakosławice, ryki, OPOLSKIE)	Grunty Deklarowane: SRLG01	Nr KW: Brak	Powierzchnia: 2,60 ha
--	----------------------------	-------------	-----------------------

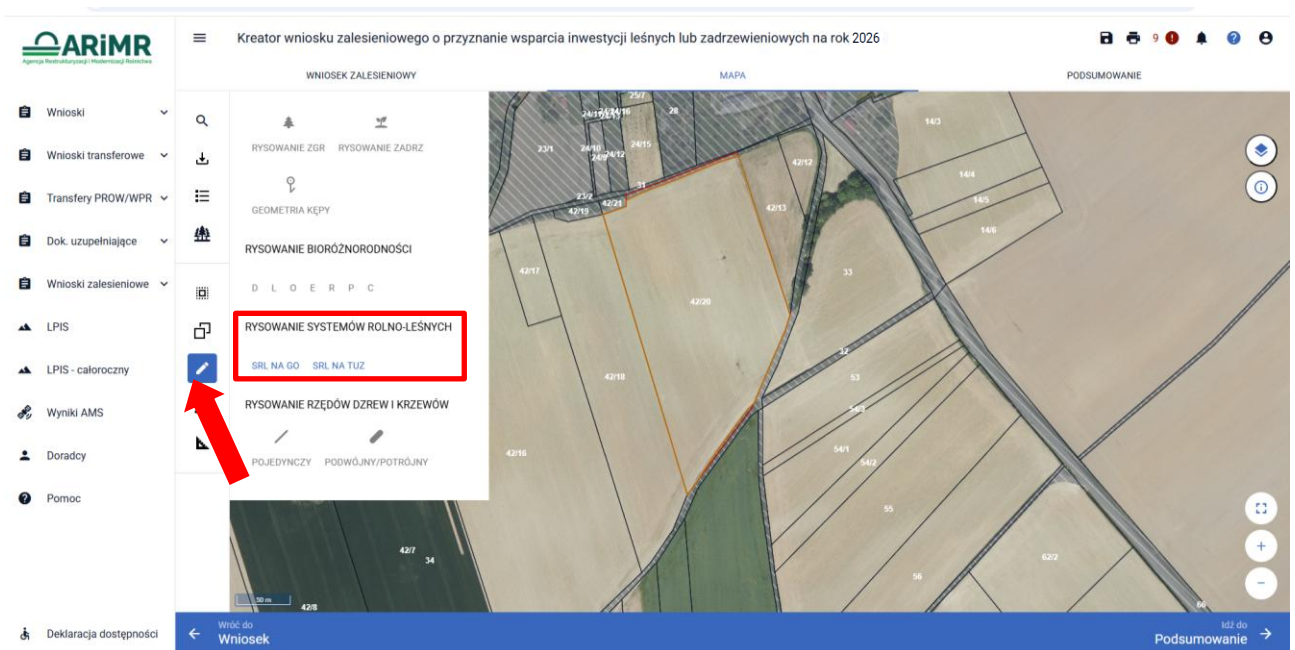
Numer księgi wieczystej 0/15

Powierzchnie z bazy referencyjnej 2,60 ha

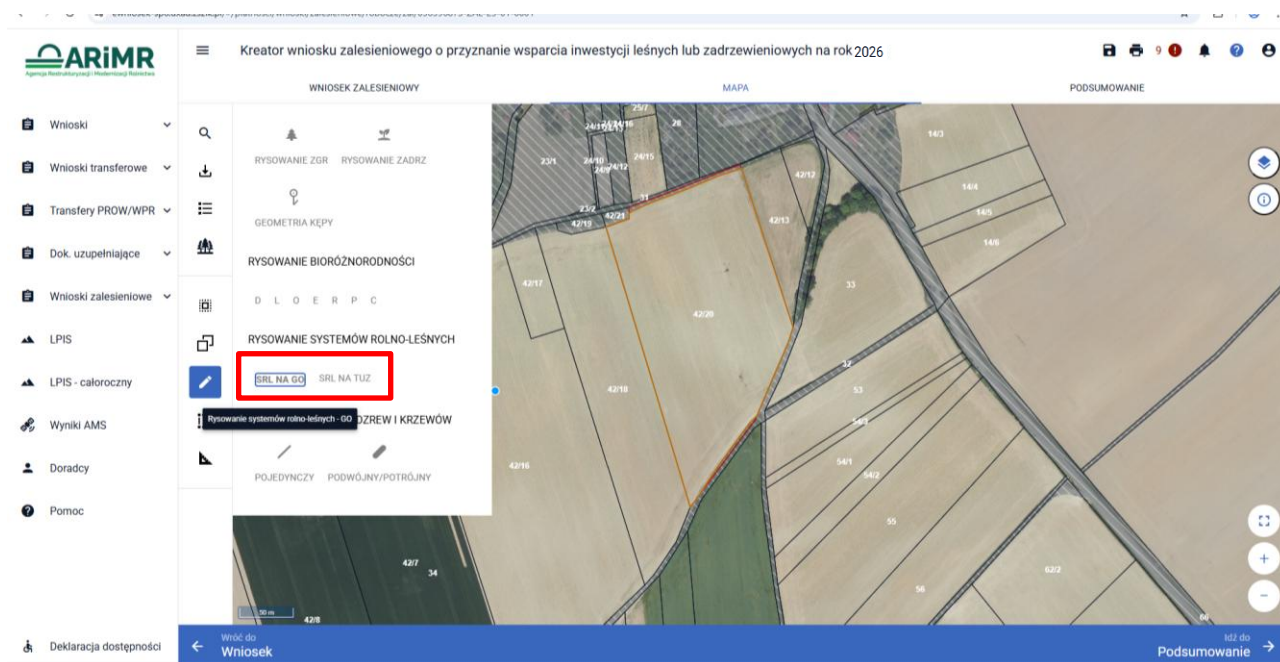
Przechodzimy na stronę MAPA dodajemy działkę referencyjną i tworzymy obiekt systemu rolno leśnego przez przejście geometrii lub rysowanie.



Działkę do systemu rolno-leśnego można utworzyć przez opcje rysowania.



Należy wybrać opcję na jakim rodzaju gruntu będzie zakładany system rolno-leśny: do wyboru jest SRL na GO (rysowanie systemu rolno-leśnego na gruncie ornym) lub SRL na TUZ (rysowanie systemu rolno-leśnego na trwałym użytku zielonym).



Wyrysowanie systemu rolno-leśnego na gruncie ornym oznacza zaznaczenie zwartej obszar, na którym drzewa lub krzewy zostaną posadzone na gruncie, na którym prowadzona jest działalność rolnicza, w formie jednego lub dwóch rzędów oddalonych od kolejnych nasadzeń w formie jednego lub dwóch rzędów, o co najmniej 10 metrów i nie więcej niż 50 metrów. Obszar deklarowany do wsparcia to zarówno rzędy nasadzeń (powierzchnia zajęta pod drzewa lub krzewy), jak i powierzchnia pomiędzy rzędami nasadzeń (powierzchnia, która pozostanie użytkowana rolniczo).

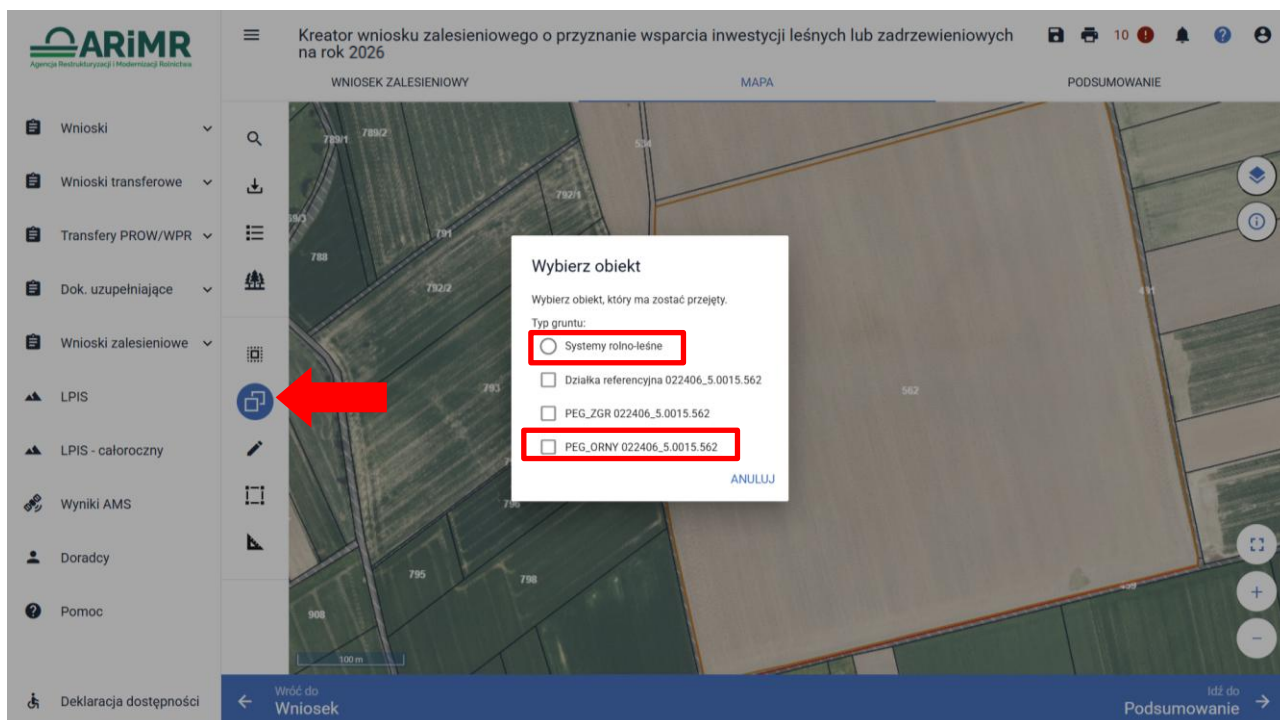
Uwaga!

Podczas ustalania powierzchni kwalifikowanej do wsparcia na założenie systemu rolno-leśnego, prócz powierzchni pomiędzy rzędami nasadzeń wlicza się również powierzchnię gruntu wyznaczoną przez granicę nasadzeń i granicę sąsiedniego gruntu tzw. „strefy buforowej”. Oznacza to, że wyrysowane grunty przeznaczone do założenia systemu rolno-leśnego mogą także zawierać powierzchnię strefy buforowej.

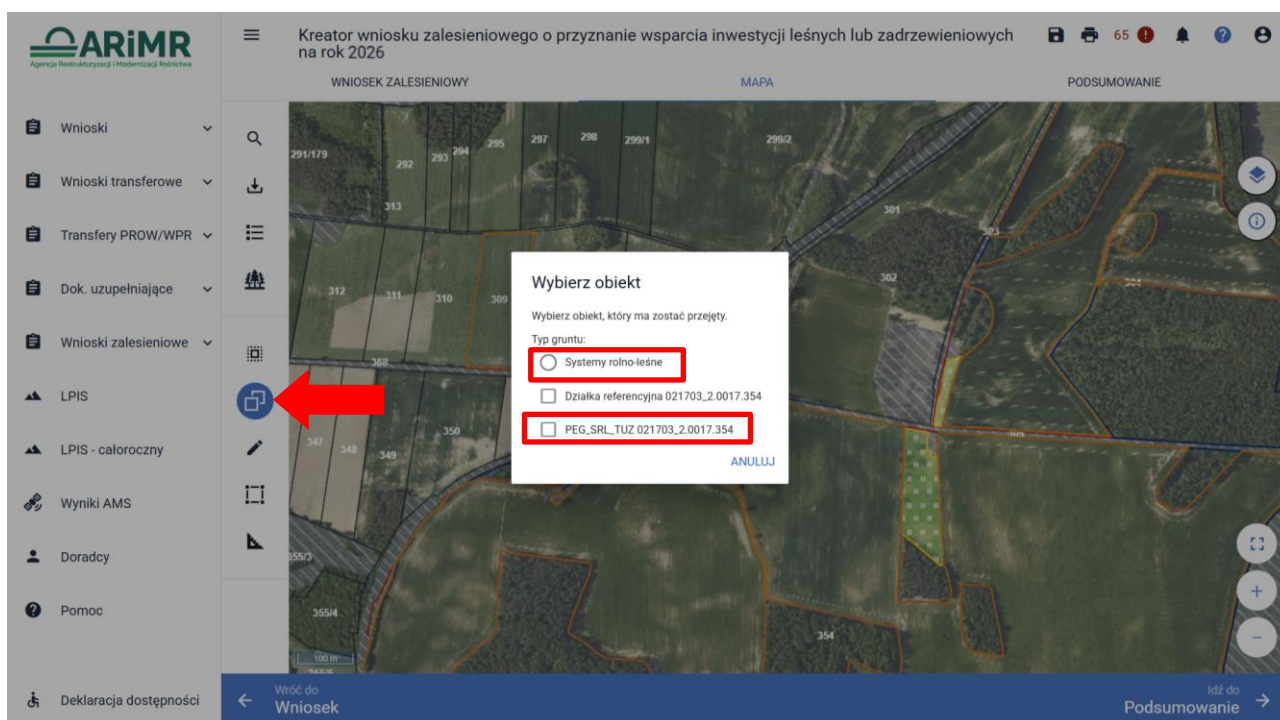
Zgodnie z przepisami prawa w przypadku gruntu ornego, na którym założono system rolno-leśny w formie:
-jednego rzędu, przyjmuje się, że jego szerokość wynosi 4 metry;
-dwóch lub trzech rzędów, ich szerokość nie może być mniejsza niż 4 metry i większa niż 10 metrów.
Jeżeli system rolno-leśny będzie zakładany na trwałym użytku zielonym, jego forma może być dowolna. Jednak zaleca się, żeby podczas zakładania systemu rolno-leśnego skorzystać ze wskazówek zawartych w publikacjach m.in. IUNG Państwowego Instytutu Badawczego w Puławach, dostępnych pod linkiem: <https://www.gov.pl/web/rolnictwo/zakladanie-systemow-rolno-lesnych>.

W przypadku przejęcia geometrii zaznaczamy na MAPIE Kopiuj geometrię. Dla systemów rolno-leśnych podświetla się obszar kwalifikowany. Może to być PEG_ORNY dla gruntów ornych lub PEG_SRL_TUZ dla trwałych użytków zielonych.

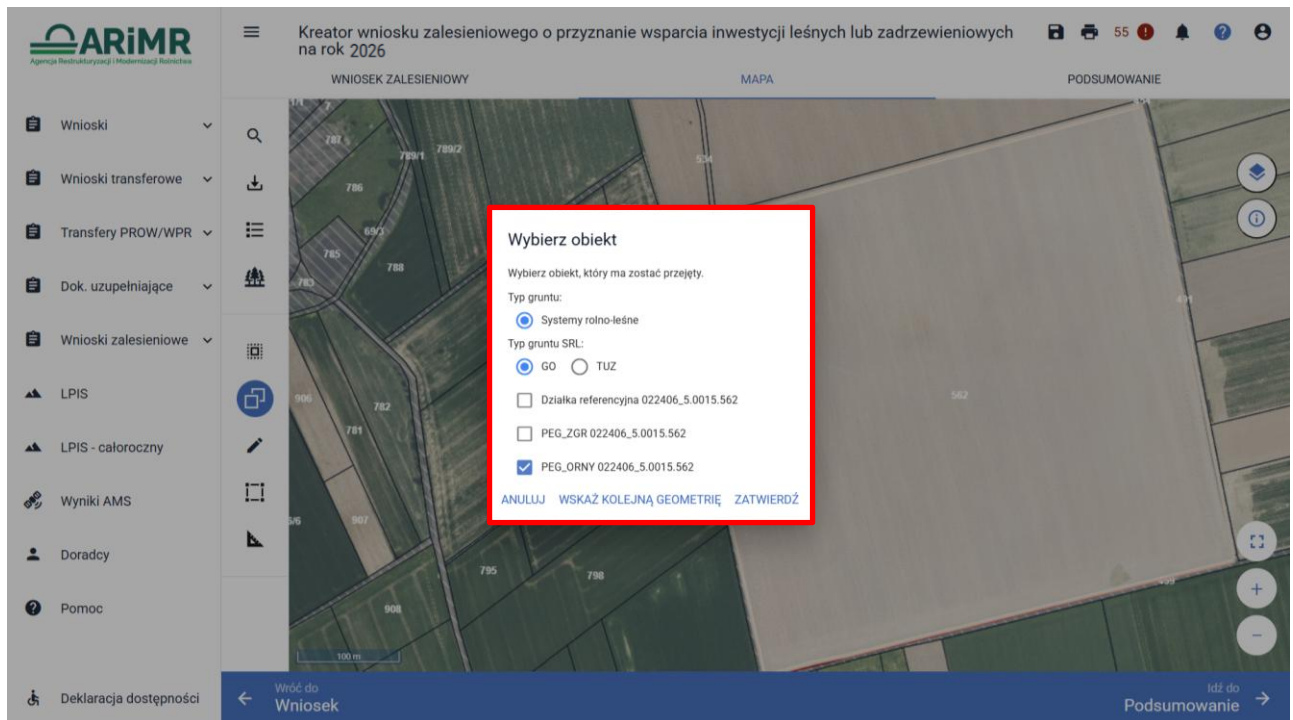
Widok przejęcia geometrii systemu rolno- leśnego na gruncie ornym. Należy wybrać PEG_ORNY.



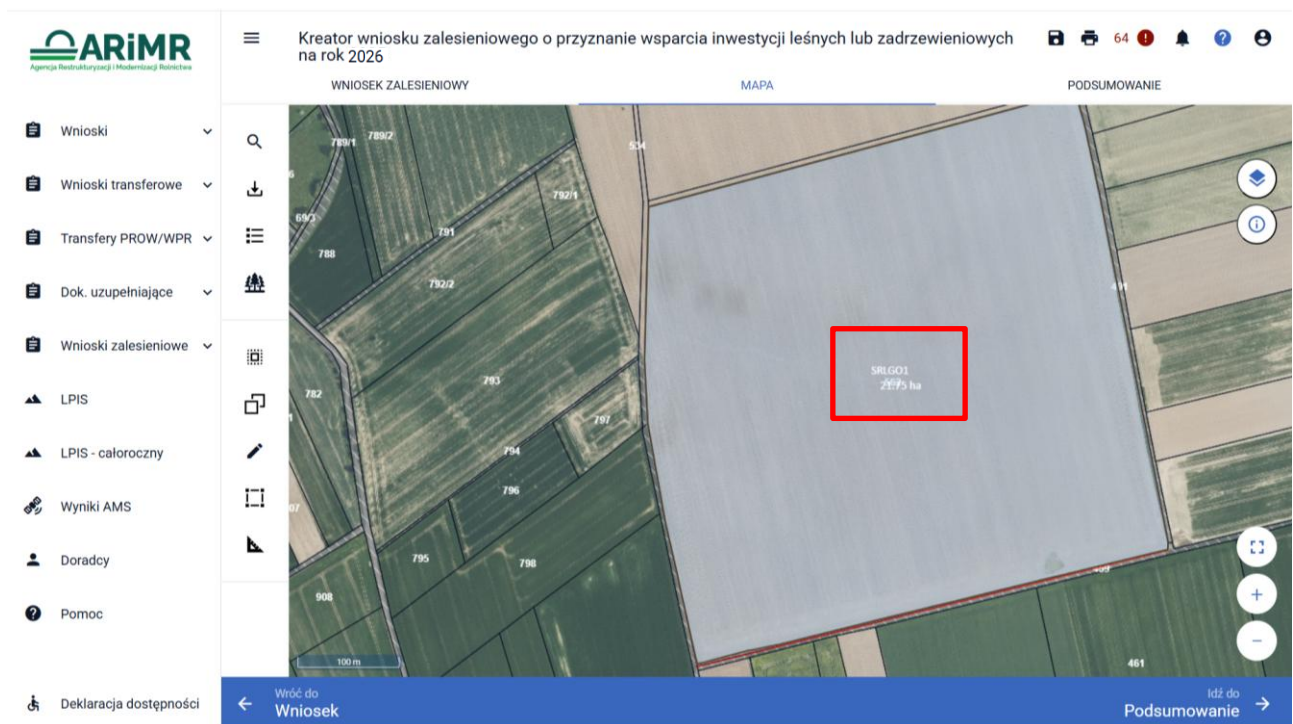
Widok przejęcia geometrii systemu rolno- leśnego na trwałym użytku zielonym. Należy wybrać PEG_SRL_TUZ.



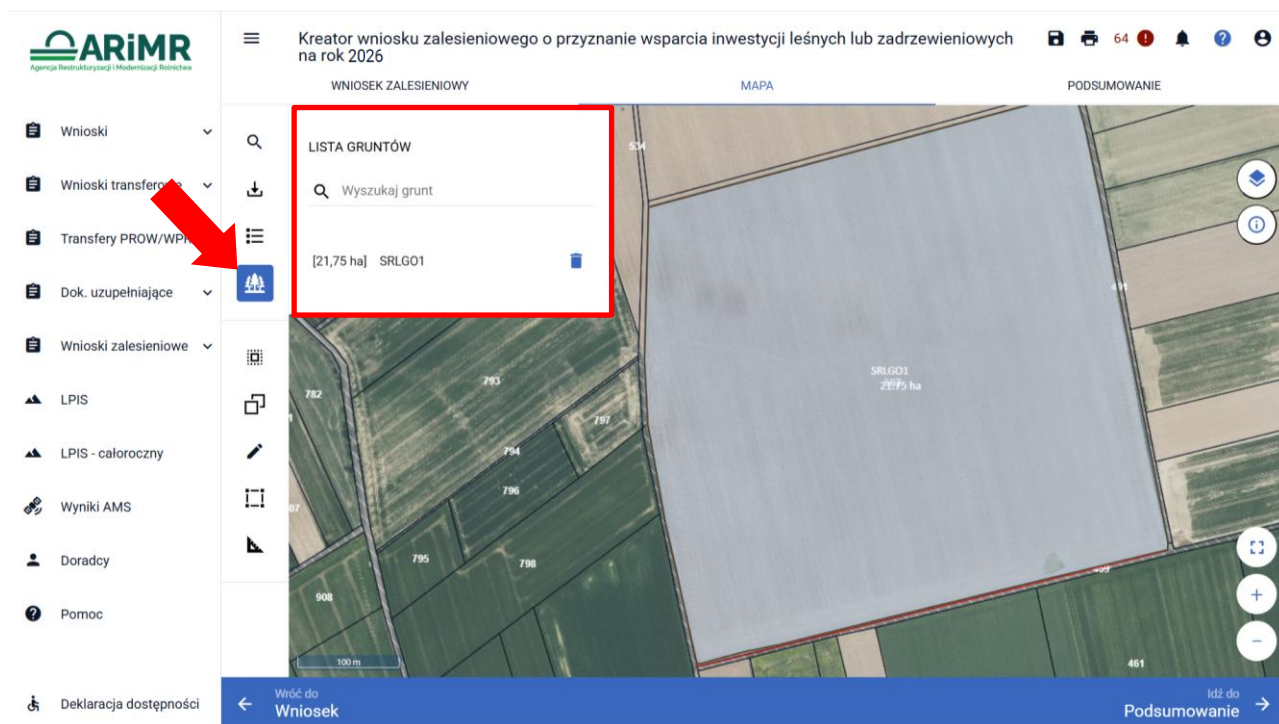
Należy wybrać „Systemy rolno-leśne” oraz typ gruntu SRL : GO (grunty orne) lub TUZ (trwały użytek zielony) oraz kwalifikowany PEG: PEG_ORNY lub PEG_SRL_TUZ – kwalifikowana warstwa gruntów do systemów rolno-leśnych.



Po użyciu przycisku ZATWIERDŹ na MAPIE widać działkę do systemu rolno - leśnego (SRL) wraz z powierzchnią deklarowaną do wsparcia.



Po narysowaniu działki przeznaczonej do systemów rolno-leśnych w lewym menu MAPY pod przyciskiem „Lista gruntów” widoczne są deklarowane działki. Każda inwestycja jest oznaczona skrótem SRL.



Należy pamiętać, że wyrysowany obiekt systemu rolno-leśnego będzie zawierał w sobie zarówno obszar, na którym będą realizowane nasadzenia drzew lub krzewów oraz obszar, na którym będzie prowadzona działalność rolnicza. Funkcjonalność wnioskowania o systemy rolno leśne na gruntach ornych wymaga obecnie wyrysowania oddzielnych nasadzeń – rzędów drzew i krzewów.

Po wyrysowaniu systemu rolno-leśnego pojawia się grafika SRL.



W przypadku niejednorodnej użytkowania działki przeznaczonej do założenia systemu rolno-leśnego – w przypadku dwóch kategorii gruntów (GO i TUZ), należy podzielić grunt na oddzielne działki SRL.

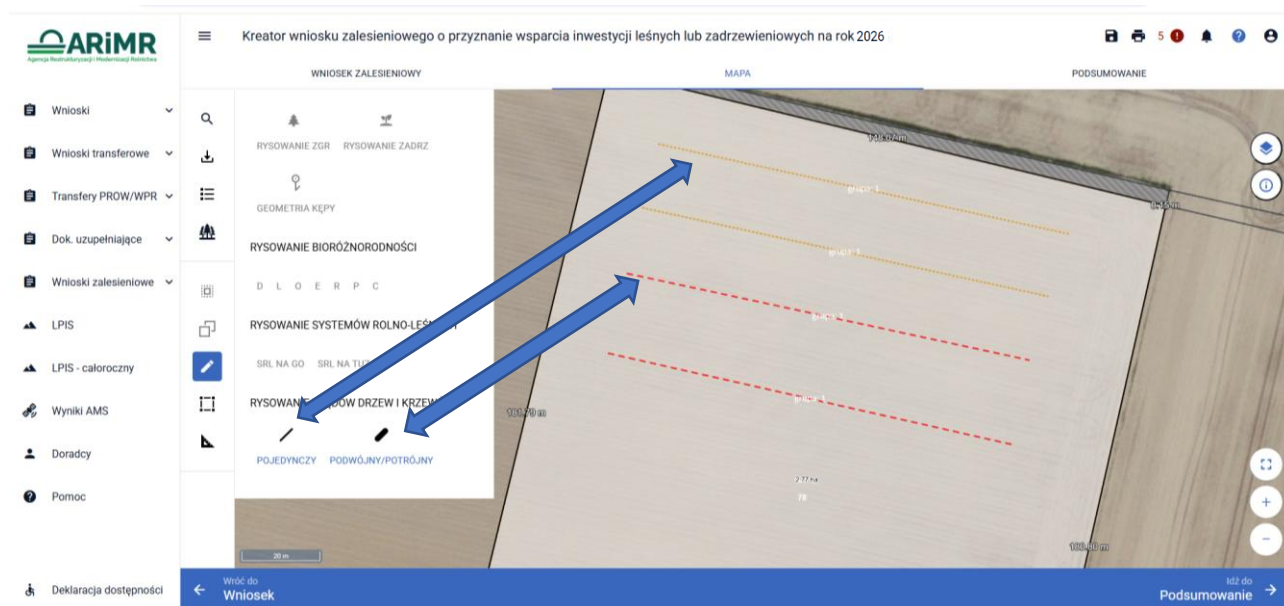
Na poniższym przykładzie jedna działka jest zadeklarowana na gruncie ornym jako SRL1 a druga na TUZ jako SRL2.

The screenshot shows the ARiMR application interface. On the left is a navigation menu with options like 'Wnioski', 'Wnioski transferowe', 'Transfery PROW/WPR', 'Dok. uzupełniające', 'Wnioski zalesieniowe', 'LPIS', 'LPIS - całoroczny', 'Wyniki AMS', and 'Deklaracja dostępności'. The main area is titled 'Kreator wniosku zalesieniowego o przyznanie wsparcia inwestycji leśnych lub zadrzewieniowych na rok 2026'. It has three tabs: 'WNIOSEK ZALESIENIOWY', 'MAPA', and 'PODSUMOWANIE'. The 'MAPA' tab is active, showing an aerial map of a field. A search window titled 'LISTA GRUNTÓW' is overlaid on the map, containing a search bar and a list of plots: '[0,72 ha] SRLGO4' and '[0,81 ha] SRLTUZ1'. Two red arrows point from the search results to the corresponding plots on the map. The bottom of the screen has a blue bar with 'Wniosek' and 'Podsumowanie' buttons.

Widok dwóch działek SRL na zakładce Wniosek Zalesieniowy.

The screenshot shows the ARiMR application interface for the 'Wniosek Zalesieniowy' form. The main area is titled 'Kreator wniosku zalesieniowego o przyznanie wsparcia inwestycji leśnych lub zadrzewieniowych na rok 2026'. It has three tabs: 'WNIOSEK ZALESIENIOWY', 'MAPA', and 'PODSUMOWANIE'. The 'WNIOSEK ZALESIENIOWY' tab is active, showing a form with several sections. The 'Systemy rolno-leśne PS2327' section is highlighted with a red box. It contains a table with two rows: 'SRLTUZ1' and 'SRLGO4'. The first row indicates a surface area of 0,81 ha, and the second row indicates a surface area of 0,72 ha. Other sections in the form include 'Termin założenia systemów rolno-leśnych' (2026-05-29), 'Wsparcie na zwiększenie bioróżnorodności lasów prywatnych (WPR 2023-2027)', 'Zobowiązania do wykonania inwestycji', 'Działki referencyjne', and 'Rozbieżności'. The bottom of the screen has a blue bar with 'Deklaracja dostępności' and 'Idź do Mapa' buttons.

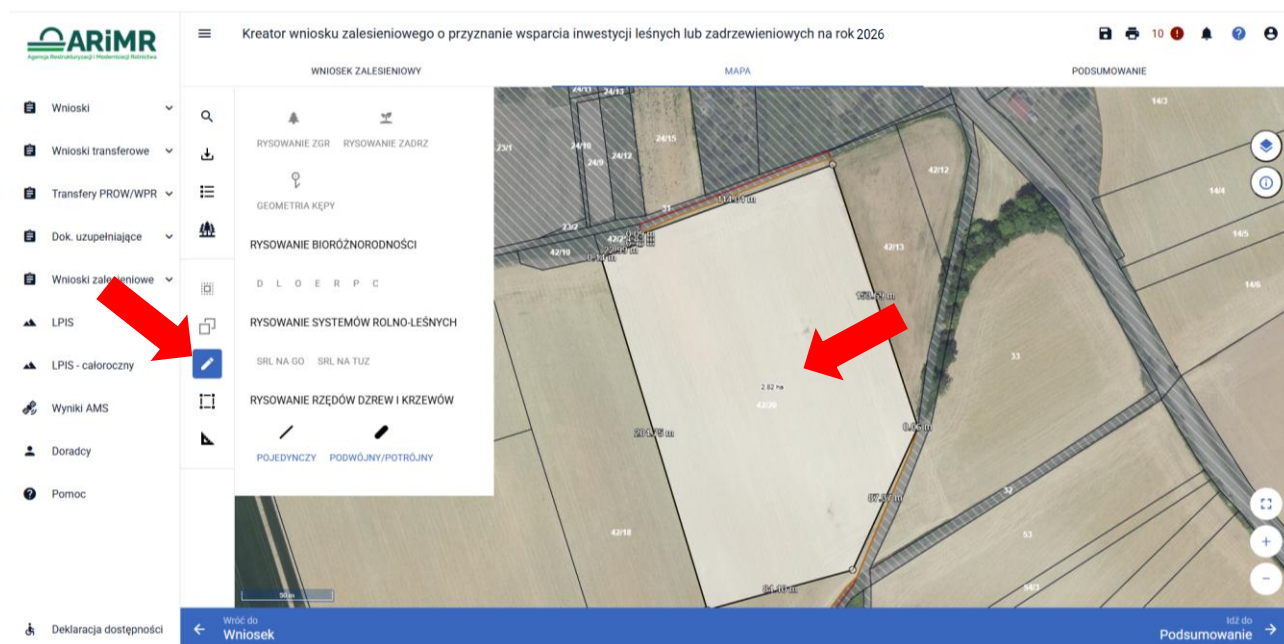
W przypadku deklaracji gruntów ornych (GO) w następnej kolejności na obszarze SRL należy wyznaczyć rzędy nasadzeń drzew i krzewów. Mamy dostępne opcje rysowania rzędów pojedynczych lub podwójnych/potrójnych. Rzędy pojedyncze są oznaczane przerywaną linią żółtą, a rzędy podwójne/potrójne przerywana linią czerwoną.



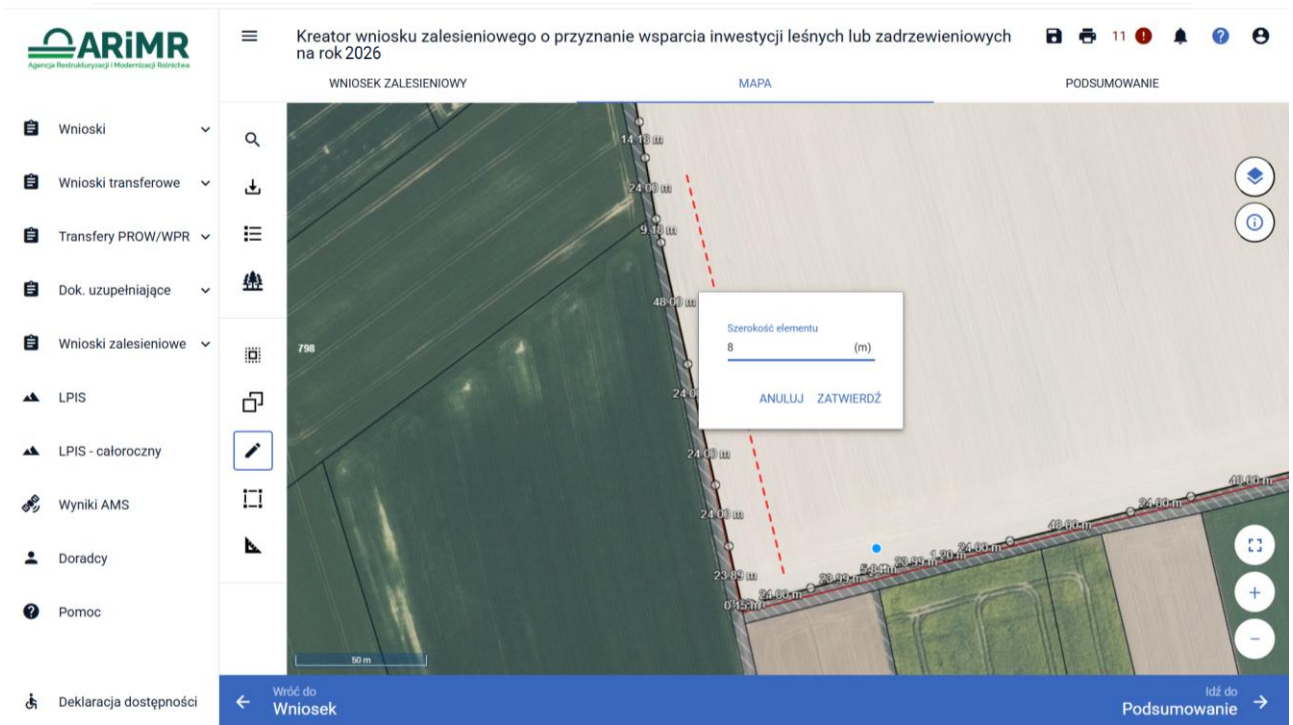
Wybierając typ rzędów drzew i krzewów należy wziąć pod uwagę m. in. kwalifikowaną liczbę drzew i krzewów na zadeklarowanej powierzchni (zakres 150 – 250 sztuk na 1 ha) oraz minimalną odległość 3 m drzew i krzewów od siebie.

Opcja rysowania rzędów drzew i krzewów nie dotyczy deklaracji na TUZ, ponieważ forma ich nasadzenia może być dowolna.

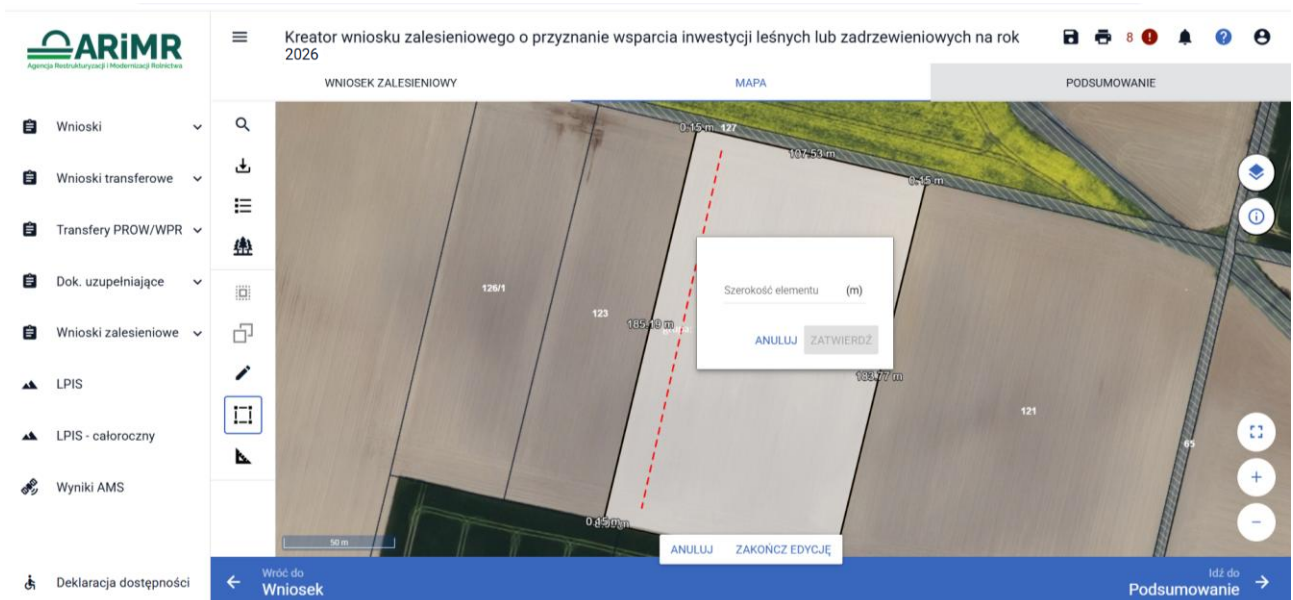
Aby wyrysować rzędy drzew i krzewów należy wcześniej zaznaczyć działkę z zadeklarowaną uprawą SRL. Działka zostaje zaznaczona i następnie należy wybrać opcję rysowania.



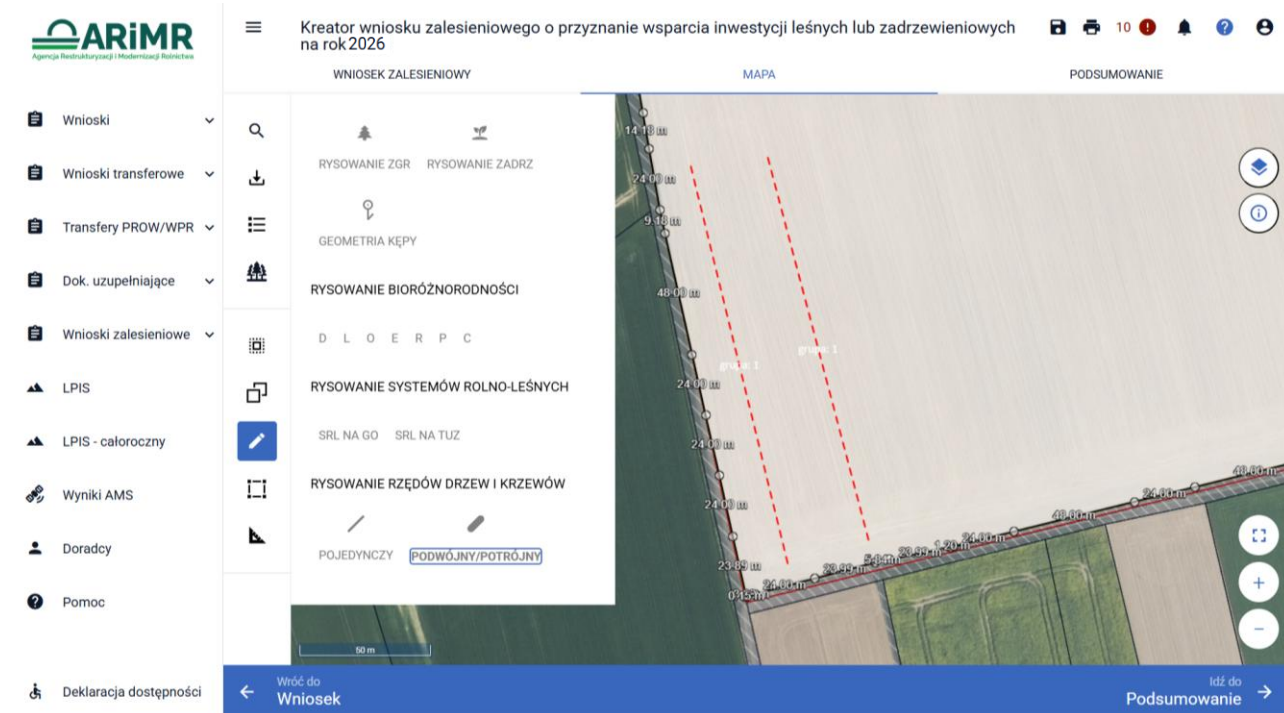
Podczas rysowania rzędów drzew podwójnych/potrójnych, pojawia się okienko, w którym należy uzupełnić szerokość elementu rzędu. Może ona zawierać się do 4 do 10 metrów – w którym należy zaplanować 2 lub 3 rzędy nasadzeń. Należy również pamiętać o zasadzie, że w systemie rolno-leśnym drzewo muszą być posadzone od siebie w odległości co najmniej 3 m. Ilość drzew i krzewów na 1 ha musi mieścić się w przedziale 150-250 sztuk.



Opcja Zatwierdź (szerokość rzędu) uaktywnia się dopiero po wprowadzeniu szerokości rzędów. Jeżeli nie zostanie uzupełniona szerokość, nie będzie można zapisać rzędu.



Po określeniu szerokości na zakładce MAPA pojawia się wyrysowany rząd podwójny/potrójny.



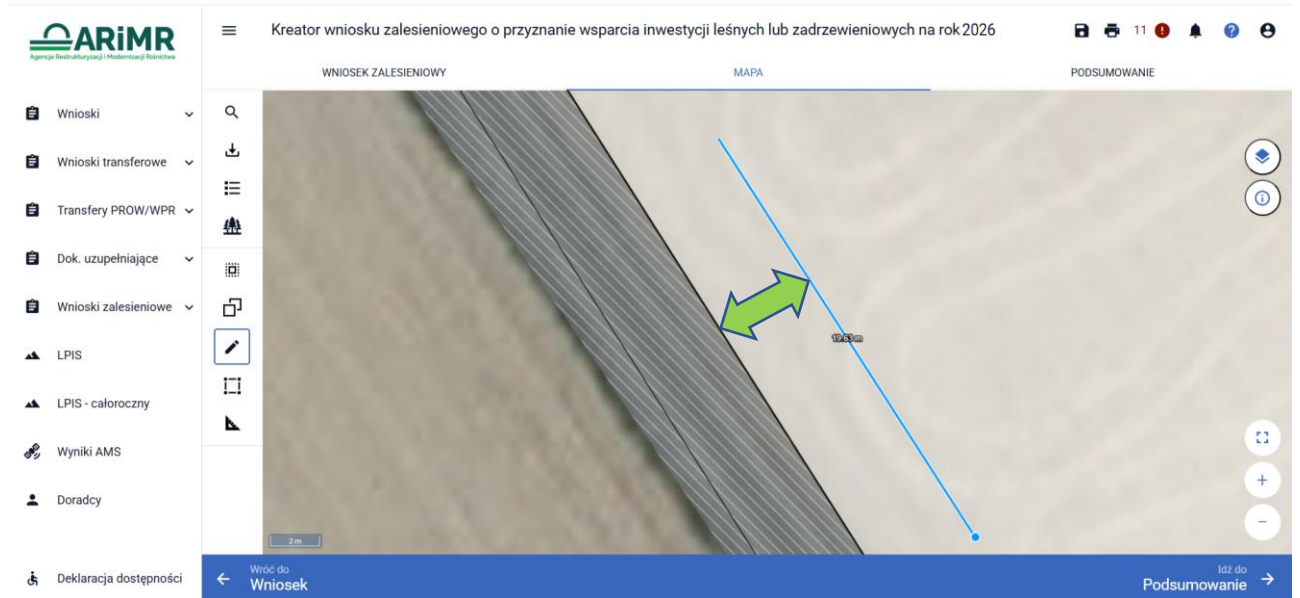
Na deklarowanej działce do SRL należy wyrysować rzędy w miejscach w którym będą sadzone drzew i krzewy, zaczynając rysowanie rzędów od jednej granicy działki (najlepiej bok najdłuższy) w kierunku przeciwległej granicy działki.



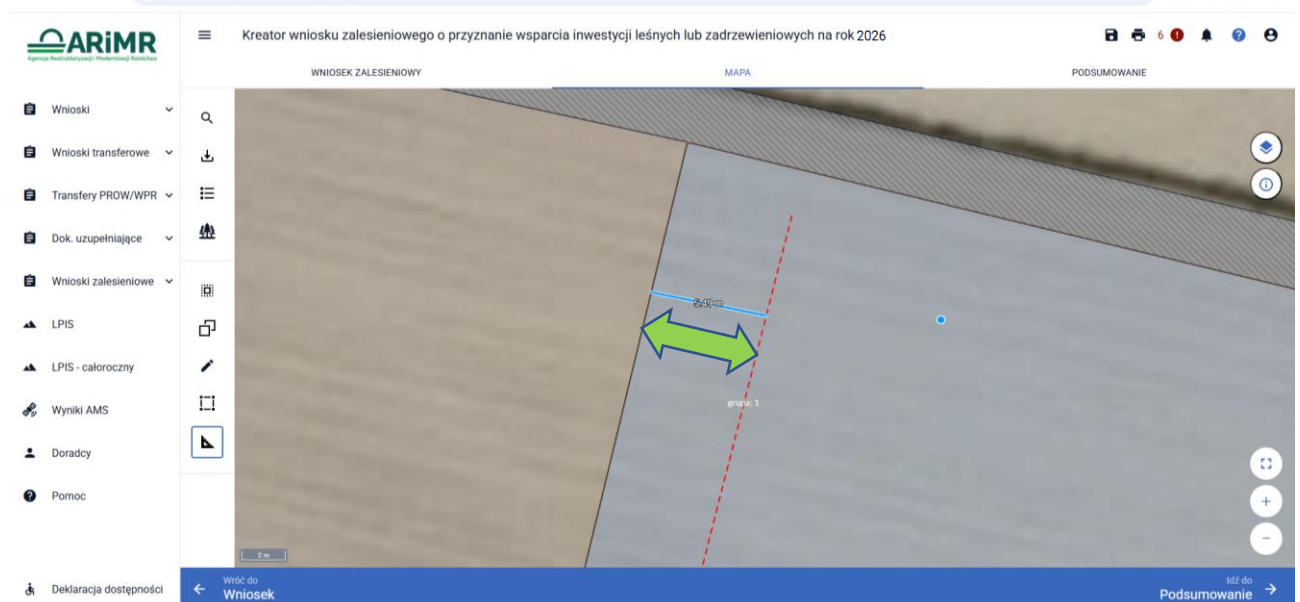
Rysowane rzędy wyznaczają środek osi rzędów co oznacza, że:

- dla rzędów pojedynczych przyjmuje się, że szerokość nasadzenia ma 4 m
- dla rzędów podwójnych/potrójnych szerokość rzędów może być od 4 do 10 metrów

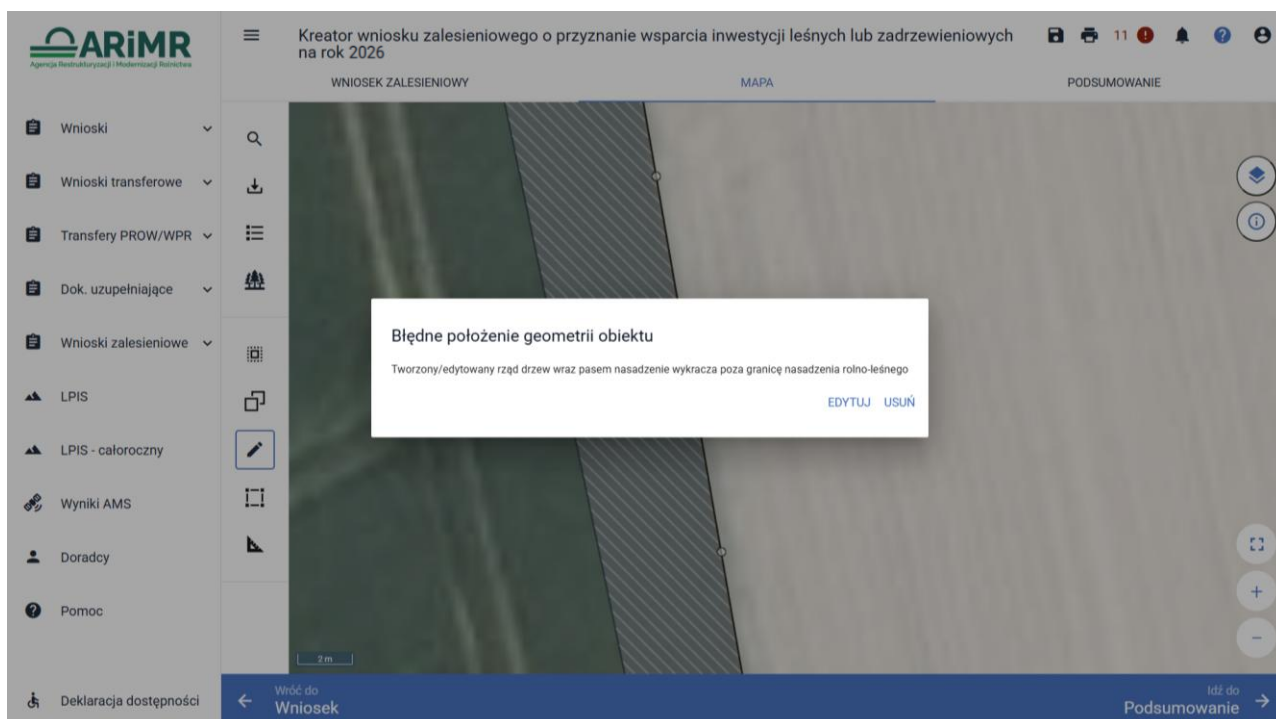
Wobec powyższego dla rzędów pojedynczych należy odsunąć się od granicy działki co najmniej 2 m (środek osi rzędu która określona jest jako 4 m). Podobna sytuacja jest dla rzędów podwójnych/potrójnych kiedy określono szerokość na 4 m.



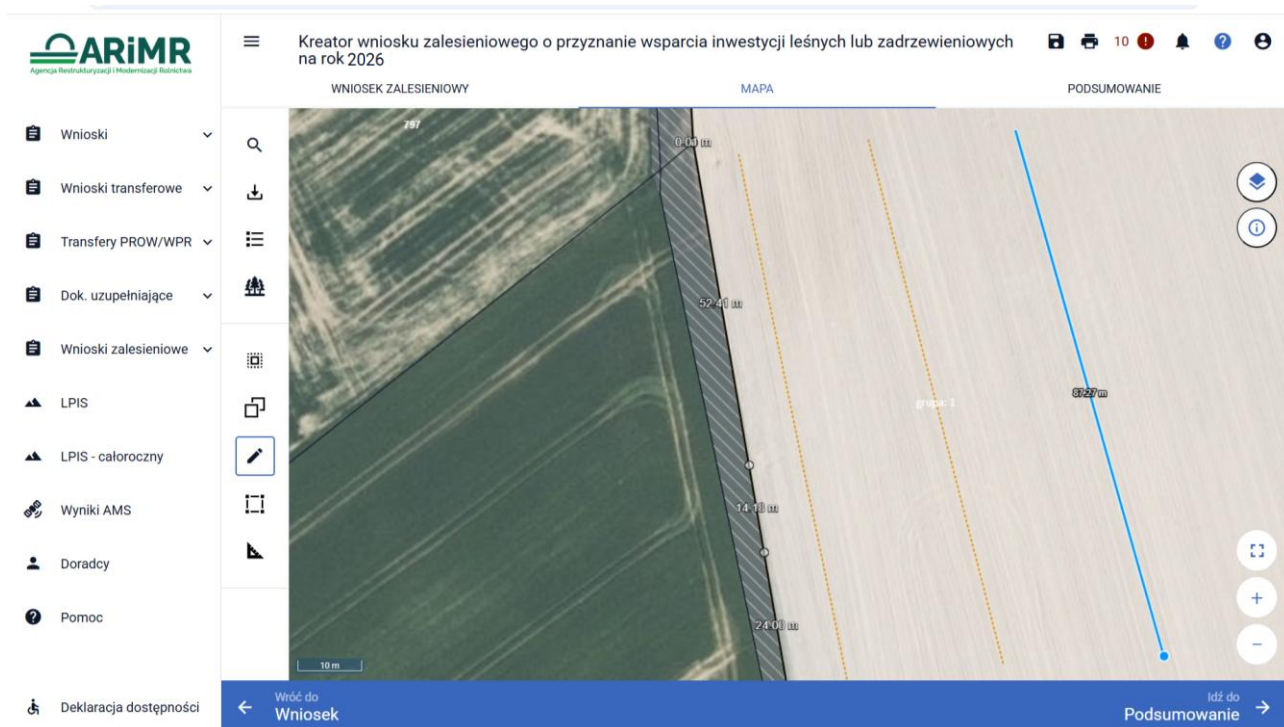
Dla rzędów podwójnych/potrójnych o szerokości większej niż 4 m i nie większej niż 10 należy odsunąć się od granicy działki co najmniej o połowę szerokości rzędu (np. dla rzędu o szerokości 10 metrów należy odsunąć się od granicy działki o co najmniej 5 m).



Przy odległości połowy rzędu od granicy, pojawia się informacja „Tworzony/edytowany rząd drzew wraz pasem nasadzenie wykracza poza granicę nasadzenia rolno-leśnego”. Oznacza to, że trzeba odsunąć się od granicy działki.



Odległość pomiędzy rzędami drzew i krzewów powinna być w przedziale od 10 do 50 metrów.

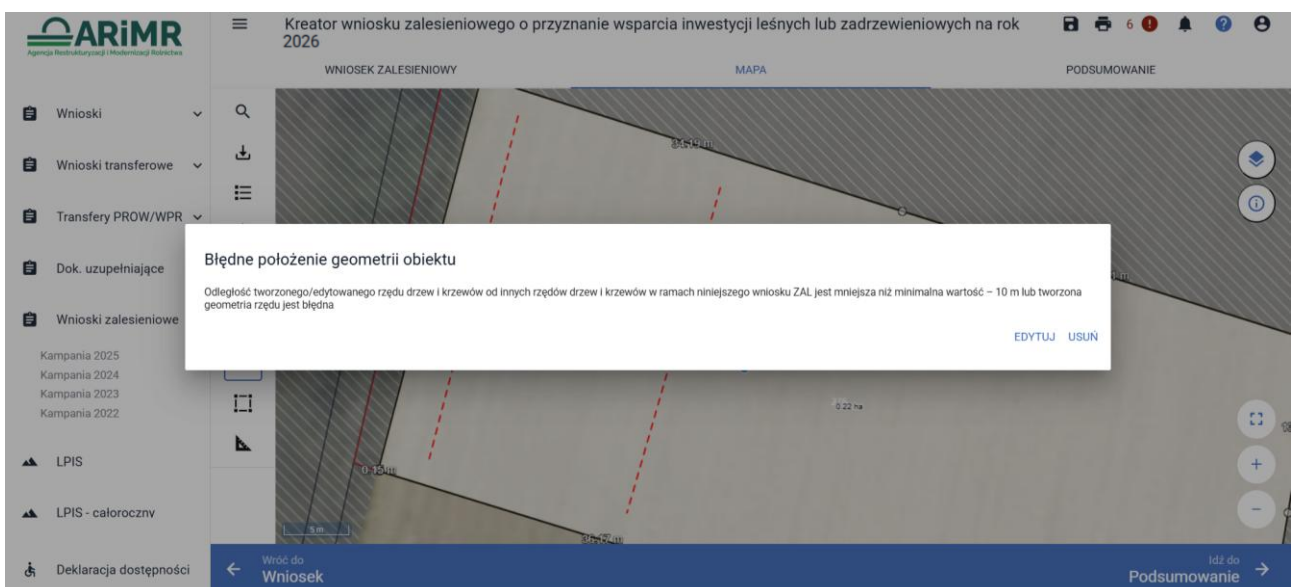


Pamiętajmy, że na mapie rysujemy oś rzędu o szerokości 4 m – rzędy pojedyncze oraz od 4 do 10 m – rzędy podwójne/potrójne. Weryfikując odległości rzędów należy oprócz szerokości pasu użytkowanego rolniczo (10-50m) dodać połowę szerokości rzędów znajdujących się z obydwu stronach tego pasa.

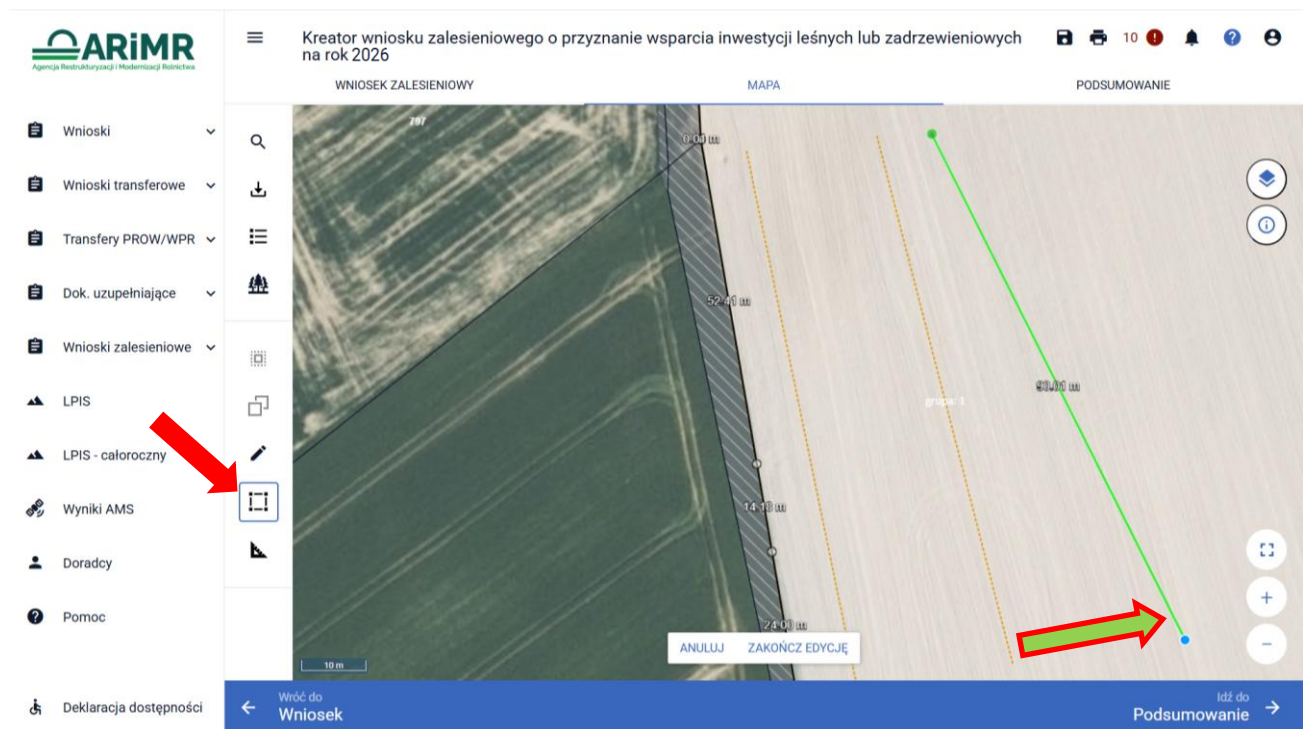
Na poniższym przykładzie wyrysowano rzędy podwójne/potrójne i określono ich szerokość na 10 metrów. Zmierzona odległość między osiami rzędów wynosi 24,93 m. Co oznacza, że pas użytkowany rolniczo będzie miał 14, 93 m ($24,93 \text{ m} - 5\text{m} - 5\text{m} = 14, 93 \text{ m}$).



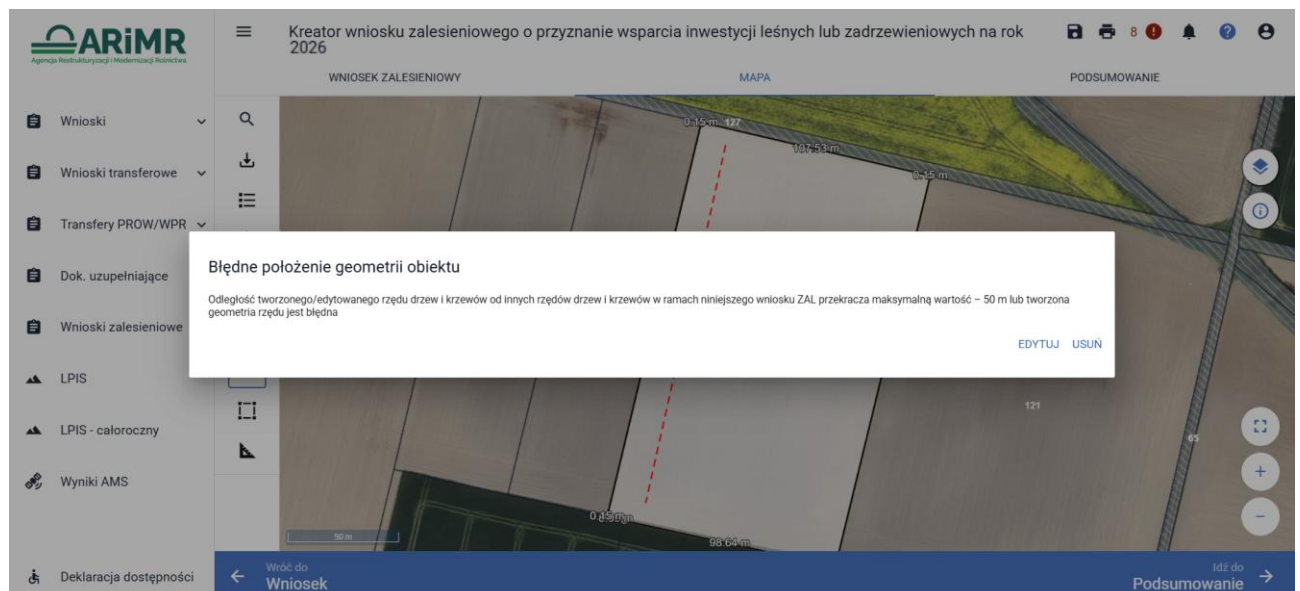
W przypadku, gdy odległość pomiędzy granicami nasadzeń będzie mniejsza niż 10 m pojawia się komunikat „Błędne położenie geometrii obiektu - Odległość tworzonego/edytowanego rzędu drzew i krzewów od innych rzędów drzew i krzewów w ramach niniejszego wniosku ZAL jest mniejsza niż minimalna wartość – 10 m lub tworzona geometria rzędu jest błędna”.



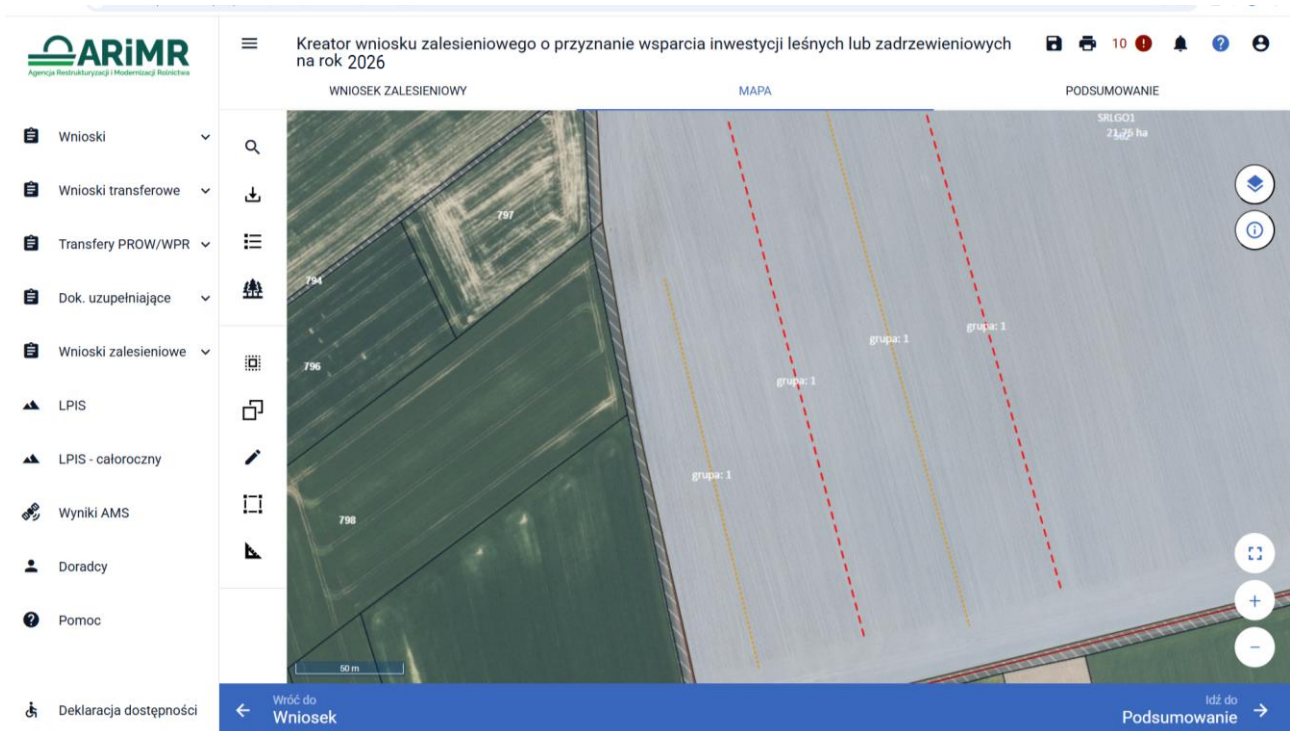
Położenie rzędów nasadzeń należy poprawić poprzez EDYTUJ. Podświetlony na zielono rząd, przesuwamy punktami na końcach rzędów, przez opcję Modyfikuj i Przesuń.



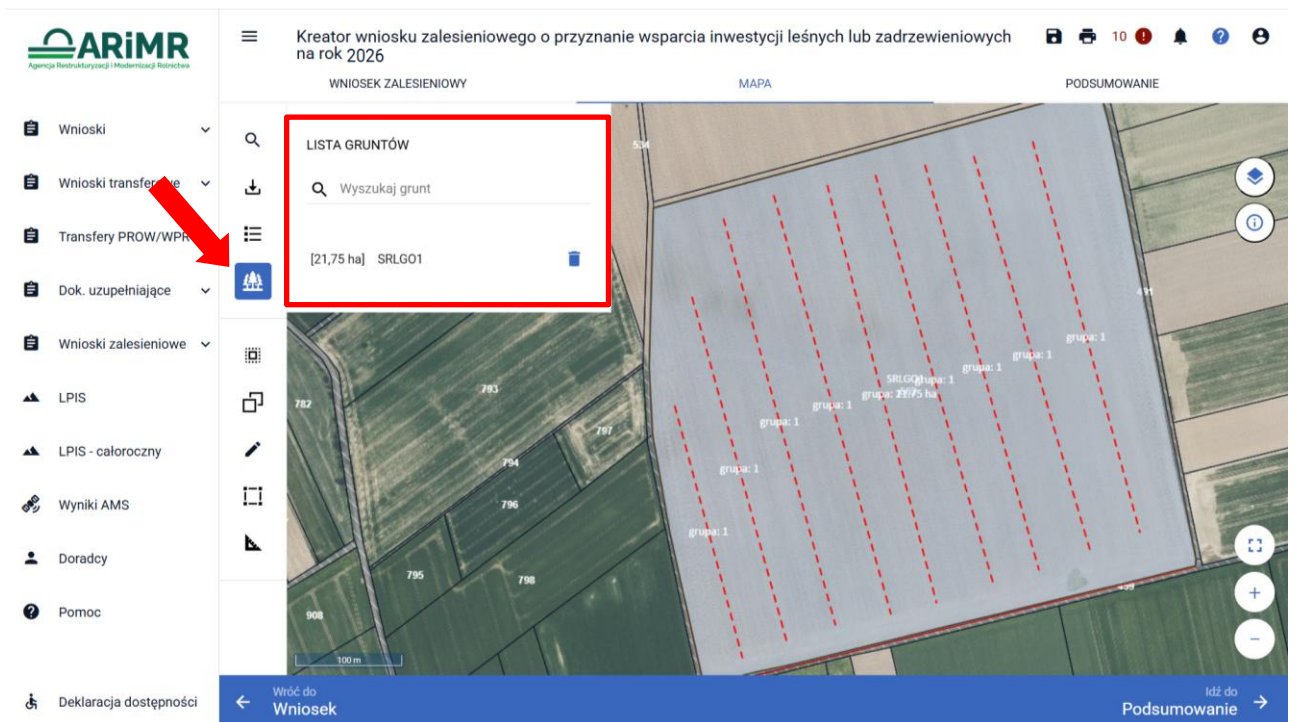
Analogiczna informacja pojawia się podczas przekroczenia maksymalnej odległości 50 m pomiędzy rzędami nasadzeń „Błędne położenie geometrii obiektu - Odległość tworzonego/edytowanego rzędu drzew i krzewów od innych rzędów drzew i krzewów w ramach niniejszego wniosku ZAL przekracza maksymalną wartość – 50 m lub tworzona geometria rzędu jest błędna”.



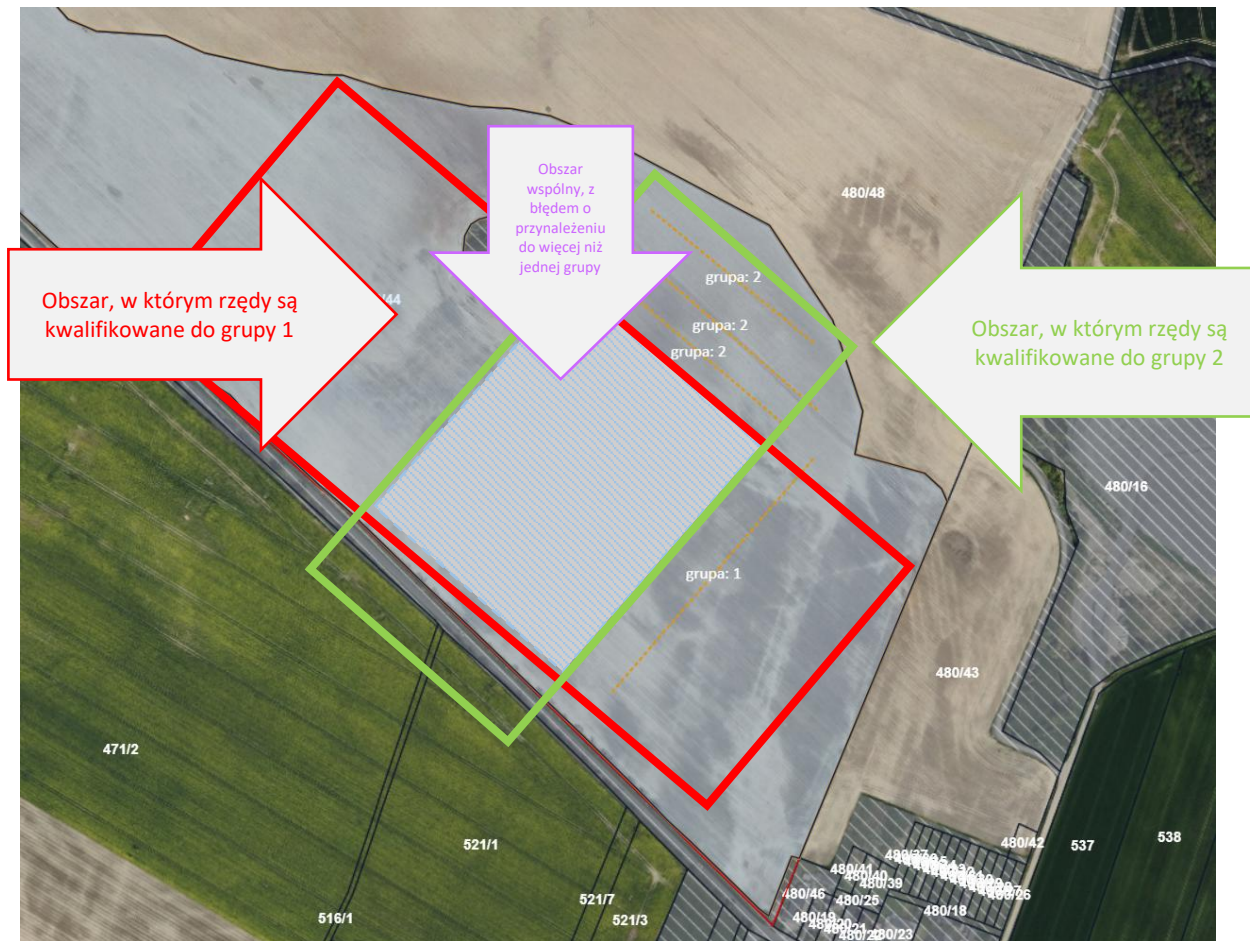
Rzędy można rysować w dowolnej konfiguracji stosując – np. naprzemiennie rzędy pojedyncze i rzędy podwójne/potrójne.



Po narysowaniu działki przeznaczonej do założenia systemu rolno-leśnego w lewym menu MAPY pod przyciskiem „Lista gruntów” widoczne są deklarowane działki. Każda inwestycja jest oznaczona skrótem SRL.



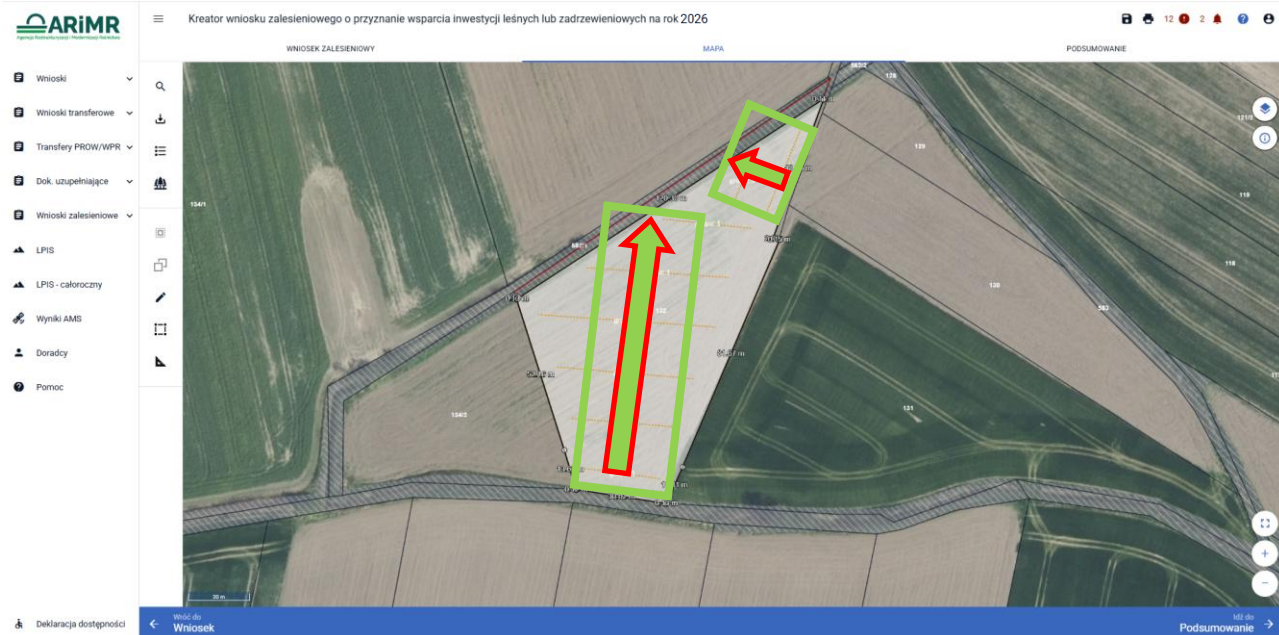
Na zadeklarowanej działce SRL rzędy można wyrysować w kilku grupach. Zasada wyrysowania kilku grup polega na określeniu kierunku pierwszego rzędu, który wyznacza strefę pierwszej grupy. Druga i kolejna grupa nie może zachodzić na strefę wcześniej wyrysowaną.



Poniżej przykład z wyrysowanymi trzema grupami rzędów drzew z zaznaczonymi kierunkami rysowania.



Poniżej przykład z wyrysowanymi dwoma grupami rzędów drzew z zaznaczonymi kierunkami rysowania.



Dodatkowo system eWniosekPlus weryfikuje położenie całej grupy rzędów, dlatego jeżeli chcemy wypełnić rzędami całą działkę optymalnie rzędy powinny być rysowane równoległe, zaczynając od granicy. Jeśli chcemy, aby rzędy były wyrysowane tylko w jednym kierunku – równoległe do siebie na całej działce – najlepiej przyjąć zasadę rysowania pierwszego rzędu wzdłuż najdłuższej granicy deklarowanej działki.



WNIOSK ZALESIENIOWY MAPA PODSUMOWANIE

Grunty ZAL Liczba działek: 1

Systemy rolno-leśne PS2327 Liczba gruntów zgłoszonych w ramach systemów rolno-leśnych 1

SRLG01 Powierzchnia gruntu przeznaczanego na założenie systemu rolno-leśnego 3,65 ha

Powierzchnia nasadzenia 3,20 (ha)

Liczba pojedynczych rzędów drzew i krzewów: 9
Liczba podwójnych/potrójnych rzędów drzew i krzewów: 0

Uwagi (opcjonalnie) 0 / 450

Polożenie gruntu przeznaczanego na założenie systemu rolno-leśnego 160704_2_0011.55 Powierzchnia: 3,65 ha SKLADOWE

Sadzonki

Idź do Mapa

Podczas wnioskowania o SRL2327, po wyrysowaniu jednego rzędu drzew i krzewów (pojedynczy lub podwójny/potrójny) pojawia się błąd kontroli kompletności. Aplikacja wymusza wyrysowania co najmniej 2 rzędów (pojedynczy lub podwójny/potrójny).

WNIOSK ZALESIENIOWY MAPA

RYSOWANIE ZGR RYSOWANIE ZADRZ

GEOMETRIA KĘPY

RYSOWANIE BIORÓŻNORODNOŚCI

D L O E R P C

RYSOWANIE SYSTEMÓW ROLNO-LEŚNYCH

SRL NA GO SRL NA TUZ

RYSOWANIE RZĘDÓW DRZEW I KRZEWÓW

POJEDYNCZY PODWÓJNY/POTRÓJNY

Błędy Liczba błędów: 2

Uwaga, wsparcie w ramach zakładania systemów rolno-leśnych nie przysługuje do gruntu objętego zobowiązaniem PRSK1420, ZRSK2327, RE2327 lub zgłoszonych do płatności w zakresie ekoschematów. Przed wystaniem wniosku sprawdź czy deklaracja w ramach zakładania systemów rolno-leśnych nie pokrywa się z deklaracją w ramach wskazanych płatności we wniosku o przyznanie płatności bezpośrednich.

Dla gruntu – wsparcie na systemy rolno-leśne na gruntach ornych SRLG01 nie zadeklarowano, w ramach żadnej grupy rzędów drzew i krzewów zdefiniowanych na działce, co najmniej dwóch rzędów drzew i krzewów.

Wróć do Wniosek Idź do Podsumowanie

Ponadto podczas próby wysłania wniosku SRL2327 z wyrysowanym jednym rzędem drzew i krzewów (pojedynczym lub podwójnym/potrójnym) jest założona blokada na wysłaniu wniosku.

Kreator wniosku zalesieniowego o przyznanie wsparcia inwestycji leśnych lub zadrzewieniowych na rok 2026

WNIOSEK ZALESIENIOWY MAPA PODSUMOWANIE

Podsumowanie powierzchni

Wsparcie na zakładanie systemów rolno-leśnych

Nazwa składowej	Łączna powierzchnia / długość / ilość deklarowana
w warunkach korzystnych [ha]	5,20
wyleniu terenu powyżej 12° [ha]	0,00
lub krzewów repelentami [ha]	5,20
w lub krzewów 3 palikami [ha]	0,00
lub krzewów wełną owczą [ha]	0,00
Zabezpieczenie przed zniszczeniem drzew lub krzewów ostonkami [ha]	0,00

Dla co najmniej jednego nasadzenia rolno-leśnego na gruntach ornych nie zadeklarowano co najmniej dwóch rzędów drzew i krzewów

OK

Załączniki
Brak załączników do wniosku.

Potwierdzam poprawność danych

WYŚLIJ WNIOSEK →

Podczas deklaracji działek przeznaczonych do systemy rolno-leśnego następuje sprawdzenie, czy dane działki leżą w jednym kompleksie. Warunkiem uznania kompleksu jest przyleganie działek co najmniej jednym punktem. W przypadku braku przylegania wyświetlane są błędy kompletności. Działki należy zadeklarować w odrębnych wnioskach.

Kreator wniosku zalesieniowego o przyznanie wsparcia inwestycji leśnych lub zadrzewieniowych na rok 2026

WNIOSEK ZALESIENIOWY MAPA

103/1 69 105 73 102 71 160/1 154/2 90 89 88 86 85

SRLG01 grupa: 1
SRLG02 grupa: 1

Zabezpieczenia ostonkami dla położenia działki referencyjnej 161004_5.0083.72 jest różna niż powierzchnia deklarowana położenia.

Dla działki SRLG02 zadeklarowanej do płatności SRL2327 nie została wskazana lub wprowadzona wartość 0 dla powierzchni nasadzenia. Powierzchnia nasadzenie nie powinna uwzględniać powierzchni zajętej pod strefę buforową. Wskazanie powierzchni nasadzenia jest obowiązkowe. Powierzchnia nasadzenia może być równa lub mniejsza od powierzchni działki.

Zaznaczono wnioskowanie o przyznanie wsparcia na zakładanie systemów rolno-leśnych, a nie wskazano numeru księgi wieczystej dla działki referencyjnej, na której zadeklarowano nasadzenie rolno-leśne oraz nie dołączono wymaganego w takiej sytuacji załącznika „Dokumenty potwierdzające własność gruntów, na których będą zakładane systemy rolno-leśne”.

W Twoim wniosku zdefiniowano więcej niż jedną uprawę SRL2327, przy czym uprawy te nie stanowią zwartego kompleksu. W takim przypadku należy zadeklarować je w odrębnych wnioskach.

Wniosek Podsumowanie

Należy pamiętać, że w zakładce Wniosek należy uzupełnić o dane alfanumeryczne w zakresie powierzchni deklaracji składowych.

W kolejnym kroku należy przejść na zakładkę WNIOSEK ZALESIENIOWY w celu uzupełnienia działki przeznaczonej do założenia systemu rolno-leśnego. Po wyrysowaniu rzędów, dane dotyczące wyrysowanych geometrii rzędów drzew i krzewów są podane w zakładce Wnioski ZALESIENIOWY.

Działkę referencyjną należy uzupełnić o numer księgi wieczystej w formacie XXXX/XXXXXXXX/X.

The screenshot shows the ARIMR application interface for creating a subsidy application for afforestation. The main section is titled 'WNIOSEK ZALESIENIOWY'. It includes a sidebar with navigation options like 'Wnioski', 'Wnioski transferowe', 'Transfery PROW/WPR', 'Dok. uzupełniające', 'Wnioski zalesieniowe', 'LPIS', 'LPIS - całoroczny', 'Wyniki AMS', 'Doradcy', and 'Pomoc'. The main content area is divided into several sections: 'Termin wykonania zadrzewień śródpolnych' (2026-06-01), 'Termin założenia systemów rolno-leśnych' (Wybierz datę), and 'Zobowiązania do wykonania inwestycji'. The 'Działki referencyjne' section is expanded, showing a table with the following data:

Działki referencyjne	Grunty Deklarowane	Nr KW	Powierzchnia
022404_5 0015 562 NIEŚWIEDZ, Działki o obszar wiejski, sąbłotki, DOLNOŚLĄSKIE	SRLG01	Nr KW: Brak	Powierzchnia: 21,84 ha

Below the table, there is a section for 'Powierzchnie z bazy referencyjnej' with the following data:

Grunt orny (PEG_ORNY)	Powierzchnia całkowita działki referencyjnej
21,75 ha	21,84 ha
0,00 ha	
21,75 ha	
21,75 ha	

W następnej kolejności przechodzimy do określenia składowych.

UWAGA

Błędne zadeklarowanie składowych może być przyczyną odmowy wsparcia w części lub w całości.

Po wyrysowaniu działek zadeklarowanych do założenia systemu rolno-leśnego, na stronie WNIOSEK ZALESIENIOWY w sekcji SKŁADOWE wyświetla się komunikat informujący o uzupełnieniu pozostałych składowych w zakresie ochrony nasadzeń. Składowe w zakresie położenia na gruntach o ukształtowaniu korzystnym lub na gruntach o nachyleniu 12 stopni wypełniają się automatycznie na podstawie wyrysowanej grafiki.

- Wnioski
- Wnioski transferowe
- Transfery PROW/WPR
- Dok. uzupełniające
- Wnioski zalesieniowe
- LPIS
- LPIS - całoroczny
- Wyniki AMS
- Doradcy
- Pomoc
- Deklaracja dostępności

WNIOSEK ZALESIENIOWY MAPA PODSUMOWANIE

Polozenie gruntu przeznaczzonego na założenie systemu rolno-leśnego

160704_2_0011_55 Powierzchnia: 3,65 ha SKLADOWE

Wprowadzono nieprawidłowe dane:
- nie wypełniono wszystkich obowiązkowych pól dla składowych.

Deklaracja składowych

Zakładanie systemów rolno-leśnych w warunkach korzystnych	3,65	(ha)
Zakładanie systemów rolno-leśnych na gruntach o nachyleniu terenu powyżej 12°	0,00	(ha)

Ochrona nasadzeń przed zniszczeniem

Zabezpieczenie przed zniszczeniem drzew lub krzewów repelentami	(ha)
Zabezpieczenie przed zniszczeniem drzew lub krzewów 3 palikami	(ha)
Zabezpieczenie przed zniszczeniem drzew lub krzewów wełną owczą	(ha)
Zabezpieczenie przed zniszczeniem drzew lub krzewów osłonkami	(ha)

Idź do Mapa →

Cześć składowych w sekcji deklaracja składowych wypełnia się autoamtycznie . Jedną edycja tych danych i nieprawidłowo wypełniona powierzchnia składowych oznaczona jest komunikatem: „Wprowadzono nieprawidłowe dane – suma powierzchni składowych - Zakładanie systemów rolno-leśnych w warunkach korzystnych i Zakładanie systemów rolno-leśnych na gruntach o nachyleniu terenu powyżej 12° musi być zgodna z powierzchnią położenia działki rolnej w granicach działki ewidencyjnej. W przypadku, gdy system rolno-leśny jest położony na gruncie, który przynajmniej w części na gruntach o nachyleniu terenu powyżej 12°, wówczas całą powierzchnię należy zadeklarować w ramach składowej „na gruntach o nachyleniu terenu powyżej 12°”.

- Wnioski
- Wnioski transferowe
- Transfery PROW/WPR
- Dok. uzupełniające
- Wnioski zalesieniowe
- Kampania 2026
- Kampania 2025
- Kampania 2024
- Kampania 2023
- Kampania 2022
- LPIS
- LPIS - całoroczny
- Wyniki AMS
- Doradcy
- Pomoc
- Deklaracja dostępności

WNIOSEK ZALESIENIOWY MAPA PODSUMOWANIE

Systemy rolno-leśne PS2327 Liczba gruntów zgłoszonych w ramach systemów rolno-leśnych 1

SRLGO1 Powierzchnia gruntu przeznaczzonego na założenie systemu rolno-leśnego 5,60 ha

Powierzchnia nasadzenia 5,22 (ha)

Liczba pojedynczych rzędów drzew i krzewów: 5
Liczba podwójnych/potrójnych rzędów drzew i krzewów: 0

Uwagi (opcjonalnie) 0 / 450

Polozenie gruntu przeznaczzonego na założenie systemu rolno-leśnego

161001_5_0080_210 Powierzchnia: 5,60 ha SKLADOWE

Wprowadzono nieprawidłowe dane:
- suma powierzchni składowych - Zakładanie systemów rolno-leśnych w warunkach korzystnych i Zakładanie systemów rolno-leśnych na gruntach o nachyleniu terenu powyżej 12° musi być zgodna z powierzchnią położenia działki rolnej w granicach działki ewidencyjnej. W przypadku, gdy system rolno-leśny jest położony na gruncie, który przynajmniej w części na gruntach o nachyleniu terenu powyżej 12°, wówczas całą powierzchnię należy zadeklarować w ramach składowej „na gruntach o nachyleniu terenu powyżej 12°”.

Deklaracja składowych

Zakładanie systemów rolno-leśnych w warunkach korzystnych	25,60	(ha)
Zakładanie systemów rolno-leśnych na gruntach o nachyleniu terenu powyżej 12°	0,00	(ha)

Ochrona nasadzeń przed zniszczeniem

Zabezpieczenie przed zniszczeniem drzew lub krzewów repelentami	10,00	(ha)
---	-------	------

Idź do Mapa →

W przypadku systemów rolno-leśnych pojawiają się również składowe dotyczące zabiegów ochronnych przed zwierzyną:

- zabezpieczanie przed zniszczeniem drzew lub krzewów repelentami – deklarowane w ha
- zabezpieczanie przed zniszczeniem drzew lub krzewów 3 palikami – deklarowane w ha

- zabezpieczanie przed zniszczeniem drzew lub krzewów wełną owczą – deklarowane w ha
- zabezpieczanie przed zniszczeniem drzew lub krzewów osłonkami – deklarowane w ha

Wnioskodawca ma obowiązek zabezpieczenia powierzchni nasadzeń (rzędy drzew i krzewów) w dowolny sposób. Może wybrać więcej niż jeden rodzaj zabezpieczenia. Należy jednak pamiętać, że na tej samej powierzchni gruntu (w tym samym miejscu) stosuje się tylko jeden rodzaj tego zabezpieczenia – np. nie możemy stosować na tych samych drzewach zabezpieczenia repelentami i osłonkami. Należy przyjąć, że cała powierzchnia nasadzeń powinna zostać zabezpieczona przed zwierzyną. Chociaż obowiązek stosowania dotyczy jedynie nasadzeń drzew i krzewów to w składowych ochronnych należy zadeklarować całą powierzchnię do zgłoszonego systemu rolno-leśnego.

W przypadku zabezpieczenia repelentami, które będą stosowane w okresie jesienno-zimowym, należy dokonać zakupu w celu ich udokumentowania wraz ze złożonym oświadczeniem o realizacji inwestycji.

W przypadku edycji składowych, gdy suma powierzchni składowych dotyczących zabiegów ochronnych przed zwierzyną będzie różna od powierzchni nasadzeń danego systemu rolno-leśnego, pojawia się błąd kompletności „Dla gruntu SRL... - wsparcie na systemy rolno-leśne zadeklarowana suma wartości składowych Zabezpieczenie repelentami, Zabezpieczenie 3 palikami, Zabezpieczenie wełną owczą oraz Zabezpieczenie osłonkami dla położenia działki referencyjnej ... jest różna niż powierzchnia deklarowana położenia..”

Kreator wniosku zalesieniowego o przyznanie wsparcia inwestycji leśnych lub zadrzewieniowych na rok 2026

WNIOSEK ZALESIENIOWY MAPA

SRLG01 Powierzchnia gruntu przeznaczanego na założenie systemu rolno-leśnego 3,65 ha

Powierzchnia nasadzenia 3,20

Liczba pojedynczych rzędów drzew i krzewów: 9
Liczba podwójnych/potrójnych rzędów drzew i krzewów: 0

Uwagi (opcjonalnie)

Polożenie gruntu przeznaczanego na założenie systemu rolno-leśnego

160704_2.0011.55 Powierzchnia: 3,65 ha

Deklaracja składowych

Zakładanie systemów rolno-leśnych w warunkach korzystnych 3,65

Zakładanie systemów rolno-leśnych na gruntach o nachyleniu terenu powyżej 12° 0,00 (ha)

Ochrona nasadzeń przed zniszczeniem

Zabezpieczenie przed zniszczeniem drzew lub krzewów repelentami 2,00 (ha)

Zabezpieczenie przed zniszczeniem drzew lub krzewów 3 palikami 0,00 (ha)

Zabezpieczenie przed zniszczeniem drzew lub krzewów wełną owczą 0,00 (ha)

Zabezpieczenie przed zniszczeniem drzew lub krzewów osłonkami

nie wprowadzono numeru księgi wieczystej należy dołączyć skan odpisu księgi wieczystej bądź inny dokument potwierdzający własność.

Nie wskazano numeru księgi wieczystej dla działki referencyjnej 160704_2.0011.67. W przypadku, gdy nie wprowadzono numeru księgi wieczystej należy dołączyć skan odpisu księgi wieczystej bądź inny dokument potwierdzający własność.

Zamierzono wnioskowanie o przyznanie wsparcia na zakładanie systemów rolno-leśnych, a nie wskazano numeru księgi wieczystej dla działki referencyjnej, na której zadeklarowano nasadzenie rolno-leśne oraz nie dołączono wymaganego w takiej sytuacji załącznika „Dokumenty potwierdzające własność gruntów, na których będą zakładane systemy rolno-leśne”.

Dla gruntu SRLG01 - wsparcie na systemy rolno-leśne: zadeklarowana suma powierzchni zabezpieczenia repelentami, zabezpieczenia 3 palikami, zabezpieczenia wełną owczą oraz zabezpieczenia osłonkami dla położenia działki referencyjnej 160704_2.0011.55 jest różna niż powierzchnia deklarowana położenia.

Idź do Mapa

Dla kampanii 2026 dla systemów rolno-leśnych dodano nowe pole „Powierzchnia nasadzenia”. , dla określenia właściwej liczby sadzonek. Jeżeli wnioskodawca graniczy z działkami nie będącymi jego własnością, ma obowiązek zachowania co najmniej 2 metrowej tzw. „strefy buforowej” – do której przysługuje wsparcie, ale na której nie wykonuje się nasadzeń drzew i krzewów. Może także zachować „strefę buforową” w odniesieniu do działek będących jego własności. Tej powierzchni również nie powinien uwzględniać w „powierzchni nasadzeń”.

Kreator wniosku zalesieniowego o przyznanie wsparcia inwestycji leśnych lub zadrzewieniowych na rok 2026

WNIOSEK ZALESIENIOWY MAPA PODSUMOWANIE

Systemy rolno-leśne PS2327 Liczba gruntów zgłoszonych w ramach systemów rolno-leśnych 1

SRLG01 Powierzchnia gruntu przeznaczanego na założenie systemu rolno-leśnego 2,29 ha

Powierzchnia nasadzenia 1,80

Liczba pojedynczych rzędów drzew i krzewów: 0
Liczba podwójnych/potrójnych rzędów drzew i krzewów: 4

Uwagi (opcjonalnie)

Polożenie gruntu przeznaczanego na założenie systemu rolno-leśnego


161004_5.0083.70 Powierzchnia: 2,29 ha

Deklaracja składowych

Zakładanie systemów rolno-leśnych w warunkach korzystnych 2,29

Zakładanie systemów rolno-leśnych na gruntach o nachyleniu terenu powyżej 12° 0,00 (ha)

Ochrona nasadzeń przed zniszczeniem



Idź do Mapa

Po złożeniu wniosku płatność będzie przyznana do całej powierzchni gruntu przeznaczanej do systemu rolno-leśnego (łącznie ze strefami buforowymi). Natomiast powierzchnia nasadzenia wpływa jedynie na kalkulator sadzonek, który wylicza liczbę sadzonek drzew lub krzewów, które należy wykorzystać do wykonania systemu rolno-leśnego oraz powierzchnię systemu rolno-leśnego, która powinny być zabezpieczona przed zniszczeniem.

Rozwiń pasek Sadzonki, w którym został zaimplementowany kalkulator wyliczający liczbę sadzonek oraz powierzchnię.

The screenshot shows the ARIMR application interface. The main content area displays details for a land plot (161004_5.0083.70) with a surface area of 2.29 ha. A red box highlights the 'Sadzonki' section, and a red arrow points to a dropdown menu icon next to it.

Po wpisaniu powierzchni gruntu do założenie systemu rolno-leśnego kalkulator automatycznie wyliczył liczbę sadzonek drzew i krzewów oraz powierzchnię, która powinna zostać zabezpieczona przed zniszczeniem.

The screenshot shows the ARIMR application interface with a detailed list of requirements for seedlings. The requirements are as follows:

Minimalna liczba co najmniej 3 różnych gatunków i rodzajów drzew lub krzewów:	270 szt.
Maksymalna liczba co najmniej 3 różnych gatunków i rodzajów drzew lub krzewów:	450 szt.
Minimalna liczba drzew lub krzewów przed upływem 5 lat (- co najmniej 51%):	138 szt.
Minimalny udział najmniej licznego gatunku lub rodzaju drzew lub krzewów spośród trzech najliczniejszych (- co najmniej 10%):	27 szt.
Maksymalny udział najmniej licznego gatunku lub rodzaju drzew lub krzewów spośród trzech najliczniejszych (- co najmniej 10%):	45 szt.
Maksymalny 50% udział drzew owocowych odmian tradycyjnych, które można użyć do założenia systemu rolno-leśnego – minimalna liczba sadzonek:	135 szt.
Maksymalny 50% udział drzew owocowych odmian tradycyjnych, które można użyć do założenia systemu rolno-leśnego – maksymalna liczba sadzonek:	225 szt.
51% z minimalnego udziału co najmniej 3 różnych gatunków lub rodzajów drzew lub krzewów liściastych:	138 szt.
51% z maksymalnego udziału co najmniej 3 różnych gatunków lub rodzajów drzew lub krzewów liściastych:	230 szt.
Powierzchnia, na której posadzone drzewa lub krzewy zostały zabezpieczone przed zniszczeniem osłonkami albo 3 palikami albo owcą wełną albo repelentami:	1.80 ha

Wnioskodawca musi wykonać system rolno-leśny:

1. przy użyciu sadzonek drzew i krzewów gatunków lub rodzajów rodzimych, które są określone w załączniku nr 1 do rozporządzenia zalesieniowego lub drzew owocowych odmian wymienionych w ust. 2 załącznika nr 4 do rozporządzenia w sprawie płatności rolno-środowiskowo-klimatycznych, posadzonych w odległości co najmniej 2 m od granicy sąsiedniego gruntu stanowiącego własność innego podmiotu;
2. przez posadzenie drzew lub krzewów na całej powierzchni przeznaczonej do wykonania inwestycji oraz oznakowanie w terenie granic powierzchni wykonanej inwestycji;
3. zgodnie z liczbą sadzonek drzew lub krzewów na hektar określoną w załączniku nr 2 do rozporządzenia zalesieniowego;

4. tworzącego zwarty obszar, na którym drzewa lub krzewy zostaną posadzone na gruncie, na którym jest prowadzona działalność rolnicza;
5. w formie jednego lub dwóch lub trzech rzędów oddalonych od kolejnych nasadzeń w formie jednego lub dwóch lub trzech rzędów o co najmniej 10 metrów i nie więcej niż 50 metrów – w przypadku gruntów ornych;
6. w odległości co najmniej 3 metrów od siebie;
7. z użyciem co najmniej 3 różnymi gatunkami lub rodzajami drzew lub krzewów, z tym że udział drzew lub krzewów:
 - o najmniej licznego gatunku lub rodzaju spośród trzech najliczniejszych wynosi co najmniej 10%,
 - o gatunków lub rodzajów liściastych wynosi co najmniej 51%,
 - o udział sadzonek drzew owocowych odmian wymienionych w ust. 2 załącznika nr 4 do rozporządzenia w sprawie płatności rolno-środowiskowo-klimatycznych nie może wynosić więcej niż 50%
8. zabezpieczając przed zniszczeniem drzew lub krzewów 3 palikami, repelentami, osłonkami lub wełną owczą, z tym, że na tej samej powierzchni gruntu lub jego części stosuje się tylko jeden rodzaj tego zabezpieczenia.

Wnioskodawca może użyć sadzonek co najmniej 4 różnych gatunków lub rodzajów drzew lub krzewów, z tym że udział drzew lub krzewów najmniej licznego gatunku lub rodzaju spośród czterech najliczniejszych wynosi co najmniej 10% – w przypadku ubiegania się o spełnienie tego kryterium wyboru operacji. Spełnienie tego kryterium jest szczególnie zalecane na gruntach o klasie bonitacji od I do IV.

ZAŁĄCZNIK Nr 1 DO ROZPORZĄDZENIA ZALESIENIOWEGO

GATUNKI I RODZAJE RODZIMYCH DRZEW I KRZEWÓW WYKORZYSTYWANYCH W RAMACH INWESTYCJI LEŚNYCH LUB ZADRZEWIENIOWYCH

1. Gatunki drzew objęte regionalizacją nasienną:	14)	Jabłoń dzika;	43)	Wierzby rodzime;
1) Jodła pospolita (Jd);	15)	Jałowiec pospolity;	44)	Wiśnia karłowata;
2) Modrzew europejski (Md);	16)	Jarząb pospolity;	45)	Wiśnia ptasia.
3) Sosna zwyczajna (So);	17)	Jesion wyniosły;		
4) Świerk pospolity (Św);	18)	Kalina koralowa;		
5) Buk zwyczajny (Bk);	19)	Klon jawor;		
6) Brzoza brodawkowata (Brz);	20)	Klon polny;		
7) Dąb bezszypułkowy (Dbbs);	21)	Klon zwyczajny;		
8) Dąb szypułkowy (Dbs);	22)	Kruszyna pospolita;		
9) Olsza czarna (Olcz).	23)	Leszczyna pospolita;		
	24)	Ligustr pospolity;		
	25)	Lipa drobnolistna;		
	26)	Lipa szerokolistna;		
	26a)	Malina;		
	27)	Morwa biała;		
	28)	Olsza szara;		
2. Gatunki i rodzaje drzew nieobjęte regionalizacją nasienną:	29)	Porzeczka agrest;		
11) Berberys zwyczajny;	30)	Porzeczka alpejska;		
2) Bez czarny;	31)	Porzeczka czerwona;		
3) Bez koralowy;	32)	Porzeczka czarna;		
4) Brzoza omszona;	33)	Rokitnik zwyczajny;		
5) Czeremcha pospolita;	34)	Róża dzika;		
6) Czereśnia ptasia;	35)	Suchodrzew czarny;		
7) Dereń świdwa;	36)	Suchodrzew zwyczajny;		
8) Dereń właściwy;	37)	Szaktak pospolity;		
9) Głóg dwuszyjkowy;	38)	Śliwa tarnina;		
10) Głóg jednoszyjkowy;	39)	Topole rodzime;		
11) Grab zwyczajny;	40)	Trzmielina		
12) Grusza pospolita;		brodawkowata;		
13) Irgi rodzime;	41)	Trzmielina zwyczajna;		
	42)	Wiązy;		

UST. 2 ZAŁĄCZNIKA NR 4 DO ROZPORZĄDZENIA W SPRAWIE PŁATNOŚCI ROLNO-ŚRODOWISKOWO-KLIMATYCZNYCH

GATUNKI I ODMIANY DRZEW OWOCOWYCH

Gatunek	Odmiana
Jabłonie	Ananas Berżeński, Anis, Antonówka Półtorafuntowa (Antonówka Śmietankowa, Antonówka Biała, Śmietankowe, Antonówka Zwykła), Arkad Zimowy, Babuszkino, Bankroft, Beforest, Berlepsch, Berner Rosen (Różanka Berneńska), Bismark (Jabłko Bismarka), Blutroter Kardinal, Boiken, Boskoop, Brzęczka, Bukówka, Calville Blanc d'Hiver, Carpentin Cellini, Cesarz Aleksander (Aporta), Cesarz Wilhelm, Chałmowska, Cox's Pomona, Cukrówka Litewska (Białe Słodkie), Cyganka, Cytrynówka, Czarnodrzewne, Czarnoguz, Deans' Codlin, Dr. Oldenburg, Fameuse, Fiessers Erstling, Filipa, Freiherr von Hausen, Gaskońskie Szkarłatne, Gewürzluiken, Glogierówka (Pepinka Litewska), Gloria Mundi, Gołąbek Nathusiusa, Grafsztynek Czerwony, Grafsztynek Inflancki, Grafsztynek Prawdziwy, Grahama Jubileuszowe, Grochówka (Bohnapfel), Gruchoty, Jakub Lebel, James Grieve, Jonathan, Kalwila Aderslebeńska, Kalwila Czerwona Jesienna, Kalwila Letnia Fraasa, Kandil Sinap, Kantówka Gdańska, Kardynalskie (Kardynalskie Płomieniste), Koks Pomarańczowa (Cox's Orange Pippin), Korobówka, Kosztela (Kosztylka), Kronselska (Jaśnie Pańskie), Królowa, Krótkonóżka Królewska, Krzywonóżka Reńska, Książę Albert, Książę Albrecht Pruski, Książęca, Kuzynek Buraczek (Kuzynek Czerwony), Landsberska (Reneta Landsberska), Lord Lambourne, Luiken, Malinowa Oberlandzka, Manks Küchenapfel, Niezrównane Peasgooda, Montwiłłówka, Oliwka Czerwona, Oliwka Inflancka (Papierówka Słodka), Ontario, Panieńskie (Czeskie Panieńskie), Pepina Galloway, Pepina Linneusza, Pepina Parkera, Pepina Ribstona, Piękna z Barnaku, Piękna z Boskoop, Piękna z Herrnhut, Piękna z Rept, Pitmaston Pineapple, Rajewskie, Rarytas Śląski, Reders Goldrenette, Reneta Ananasowa, Reneta Baumana, Reneta Blenheimiska, Reneta Brownlees, Reneta Gwiazdkowa, Reneta Harberta, Reneta Kanadyjska, Reneta Karmelicka, Reneta Kasselska, Reneta Kulona, Reneta Muszkatołowa (Muskatka), Reneta Orleańska, Reneta Sudecka, Reneta Szampańska, Reneta Szara, Reneta Złota (Królowa Renet), Reneta Zuccalmaglio, Roter Trier'scher Weinapfel, Różanka Polska, Różanka Wirgińska, Ryszard Żółty, Schieblers Taubenapfel, Signe Tillisch, St. Edmunds Russet, Starking, Strumiłłówka, Suislepper, Sztetyna Czerwona, Sztetyna Zielona, Tiefblüte, Titówka, Truskawkowe Nietschnera, Wealthy, Weisse Winter Tafetapfel, Weisskante, Węgierczyk, Złotka Kwidzyńska, Złota Szlachetna, Zorza, Żeleźniak (Żelazne Jabłko).
Grusze	Amanlisa, Bera Biała, Bera Boska (Kaiser Alexander, Apremontka), Bera Diela, Bera Liońska, Bergamota Letnia, Bergamota Złocista, Bergamota Żółta, Bera Szara, Bera Ulmska, Bergamota Czerwona Jesienna, Bojka, Bonkreta Williama (Bera Świętomichałska), Cytrynówka, Duszesa Wczesna, Dobra Ludwika, Dobra Szara, Dr Jules Guyot, Dziekanka Jesienna, Dziekanka Lipcowa, Flamandka (Topka Pękata), Jakubówka, Józefinka, Kalebasa Płocka, Klapsa (Faworytka), Komisówka, Konferencja, Kongresówka, Kozłarka Stuttgarcka, Król Sobieski, Królowa, Krzywka, Księżna Elza, Lipcówka Kolorowa, Marguerite Marillat, Nagewitzbirne, Napoleonka, Oliwierka, Panienska, Paryżanka, Patawinka, Patten, Petersbirne, Proboszczówka (Plebanka), Pstrągówka Jesienna, Pstrągówka Zimowa, Salisbury Princesse (Marianne), Solanka, Szarnea, Tongrówka (Beurré Durondeau), Urbanistka, Wczesna z Trevoux (Trewinka), Winiówka Francuska, Żyfardka.
Czereśnie	Bładoróżowa, Büttnera Czerwona (Poznańska), Czarna Późna, Czarna Późna z Turwi, Dönissena Żółta, Fromma Czarna, Germersdorfska, Gubińska Czarna, Hedelfińska, Kanarkowa, Kassina, Kunzego, Lotka Trzebnicka, Przybrodzka, Różowa Wielka (Miodówka), Schneidera Późna (Kasztany, Kasztanioki, Kozerska), Sercówka Nieszawska, Wczesna Riversa, Wolska.
Wiśnie	Gubeńska Czerecha (Gubeńska), Hiszpanka, Hortensja, Książęca, Kerezer, Minister Podbielski, Nadwiślanka, Ostheimska, Pożóg 29, Sokówka Nowotomyska, Szklanka Polska, Szklanka Wielka, Wczesna Ludwika, wiśnie odroślowe lokalne, Włoszakowice, Wróble, Włodzimierska, Wołyńska.
Śliwy	Anna Späth, Biała Śliwa (Węgierka Biała), Brzoskwiniowa, Damacha, Fryga, Kirka, Królowa Wiktoria, Lowanka, Lubaszka, Mirabelka Flotowa, Mirabelka z Nancy, Opal, Renkloda Althana, Renkloda Ulena, Renkloda Zielona, Ruth Gerstetter, Węgierka łowicka, Węgierka Wczesna, Węgierka Zwykła.

ZAŁĄCZNIK Nr 2 DO ROZPORZĄDZENIA ZALESIENIOWEGO
LICZBA SADZONEK DRZEW LUB KRZEWÓW NA HEKTAR

Wsparcie na zakładanie systemów rolno-leśnych		
Lp.	Drzewa lub krzewy	Liczba sadzonek w tys. sztuk na ha
1	Wszystkie gatunki i rodzaje z załącznika nr 1	150-250

Podmiot ubiegający się o przyznanie pomocy musi zrealizować system rolno-leśny z liczbą sadzonek mieszczącą się pomiędzy minimalną a maksymalną liczbą sadzonek spośród poniższych wartości:

- Minimalna liczba co najmniej 3 różnych gatunków i rodzajów drzew lub krzewów – 150 szt./ha
- Maksymalna liczba co najmniej 3 różnych gatunków i rodzajów drzew lub krzewów - 250 szt./ha
- Minimalna liczba drzew lub krzewów przed upływem 5 lat-co najmniej 51%
- Minimalny udział najmniej liczego gatunku lub rodzaju drzew lub krzewów spośród trzech najliczniejszych – (co najmniej 10%)
- Maksymalny udział najmniej liczego gatunku lub rodzaju drzew lub krzewów spośród trzech najliczniejszych (- co najmniej 10%)
- Maksymalny 50% udział drzew owocowych odmian tradycyjnych, które można użyć do założenia systemu rolno-leśnego – minimalna liczba sadzonek
- Maksymalny 50% udział drzew owocowych odmian tradycyjnych, które można użyć do założenia systemu rolno-leśnego – maksymalna liczba sadzonek
- 51% z minimalnego udziału co najmniej 3 różnych gatunków lub rodzajów drzew lub krzewów liściastych
- 51% z maksymalnego udziału co najmniej 3 różnych gatunków lub rodzajów drzew lub krzewów liściastych
- Powierzchnia, na której posadzone drzewa lub krzewy zostały zabezpieczone przed zniszczeniem ostonkami albo 3 palikami albo owczą wełną albo repelentami

Po założeniu systemu rolno-leśnego i wypłaceniu środków z ARiMR wnioskodawca posiada 5 letnie zobowiązanie do utrzymania systemu rolno-leśnego w ilości co najmniej 51% minimalnej liczby drzew lub krzewów określonej w załączniku nr 2 do rozporządzenia.

UWAGA

Należy zwrócić uwagę, że stosowanie wartości skrajnych może być związane z dużym ryzykiem popełnienia błędu. Zaleca się więc stosować liczbę optymalną drzew lub krzewów, która będzie średnią z minimalnej i maksymalnej wartości.

Wybierając konkretne gatunki drzew lub krzewów należy wziąć pod uwagę: siedlisko, stanowisko i rodzaj gleby, ale również funkcję systemu rolno-leśnego, na której szczególnie nam zależy np. przeciwwietrzna, przeciwerozyjna, produkcyjna (pożytki pszczele, jadalne owoce i nasiona, surowce farmaceutyczne, produkcja drewna), ogrodzeniowe, itp.

W celu właściwego doboru gatunków niezwykle pomocny jest serwis internetowy na stronie SGGW znajdujący się pod adresem: <http://zadrzewienia.wl.sggw.pl/Zadrzewienia.htm>

UWAGA –

Sprawdź czy wybrany gatunek jest zgodny z załącznikiem nr 1 do rozporządzenia zalesieniowego lub drzew owocowych odmian wymienionych w ust. 2 załącznika nr 4 do rozporządzenia w sprawie płatności rolno-środowiskowo-klimatycznych. Użycie gatunku spoza tych załączników może być przyczyną odmowy wsparcia w części lub w całości.

UWAGA

Sadzonki użyte do założenia systemu rolno-leśnego nie są objętą regionalizacją nasienną – co oznacza, że można je kupować i stosować w dowolnym regionie.

W następnym kroku w przypadku istniejących rozbieżności na deklarowanych działkach należy je opisać.

Kreator wniosku zalesieniowego o przyznanie wsparcia inwestycji leśnych lub zadrzewieniowych na rok 2026

WNIOSEK ZALESIENIOWY MAPA PODSUMOWANIE

SRLGO2 Powierzchnia gruntu przeznaczona na założenie systemu rolno-leśnego 0,52 ha

Rozbieżności

Lista rozbieżności z obsługiwanych wniosków Liczba rozbieżności: 1

01-0001_ROZB_1	Grunt: SRLGO2	Uzupełnij opis
----------------	---------------	----------------

Opis 0 / 2700

DODAJ ZAŁĄCZNIK

id do Mapa

W sekcji Załączniki dla każdego rodzaju wsparcia, jeśli to zasadne można dodać właściwe załączniki. Jeśli nie podałeś poprawnego numeru księgi wieczystej lub podany numer jest błędny, obowiązkowo musisz dołączyć dokumenty potwierdzające własność oraz współwłasność zadeklarowanych gruntów. Pojawi się błąd informujący dotyczący braku numeru księgi wieczystej. Błąd ma charakter informacji i nie znika po dodaniu w sekcji Załączniki, dokumentów potwierdzających własność.

Kreator wniosku zalesieniowego o przyznanie wsparcia inwestycji leśnych lub zadrzewieniowych na rok 2026

WNIOSEK ZALESIENIOWY MAPA

Działy referencyjne

160708_2_0007_1027 PRĘSNOWICE, Paskosławice, ryki, OPOLSKIE Grunty Deklarowane: SRLGO1 Nr KW: Brak

Numer księgi wieczystej Wprowadź wartość

Powierzchnie z bazy referencyjnej

Powierzchnia całkowita działki referencyjnej

Grunt orny (PEG_ORNY)

PEG_ZAL1 10,99 ha

PEG_ZGR 0,00 ha

PEG_SRL_TUZ

WYŚWIETL POWIERZCHNIE REFERENCYJNE DLA WSZYSTKICH DZIAŁEK

Grunty ZAL

Systemy rolno-leśne P52327 Liczba działek: 1 Liczba gruntów zgłoszonych w ramach systemów rolno-leśnych: 1

Załączniki Liczba załączników: 1

AKL_wlasnosc.pdf Z1115 - Dokumenty potwierdzające własność gruntów, na których będą zakładane systemy rolno-leśne

Czy załącznik zawiera wymagane elementy/podpisy

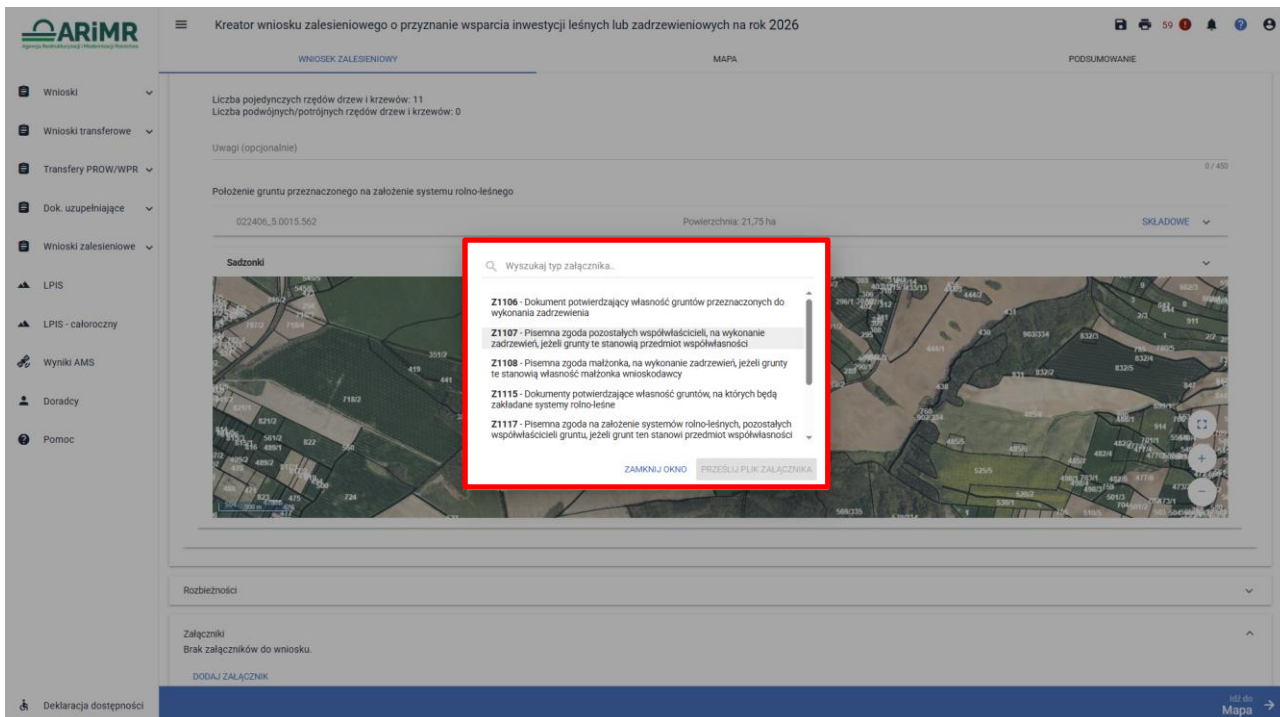
Błędy Liczba błędów: 2

Uwaga, wsparcie w ramach zakładania systemów rolno-leśnych nie przysługuje do gruntu objętego zobowiązaniem PIR5R1420, ZIR5C2327, R52327 lub zgłoszonych do płatności w zakresie ekoschematów. Przed wysłaniem wniosku sprawdź czy deklaracja w ramach zakładania systemów rolno-leśnych nie pokrywa się z deklaracją w ramach wskazanych płatności we wniosku o przyznanie płatności bezpośrednich.

Nie wskazano numeru księgi wieczystej dla działki referencyjnej 160708_2_0007_1027. W przypadku, gdy nie wprowadzono numeru księgi wieczystej należy dołączyć skan odpisu księgi wieczystej bądź inny dokument potwierdzający własność.

id do Mapa

Należy kliknąć w DODAJ ZAŁĄCZNIK. Pojawia się lista załączników dla danego systemu rolno-leśnego.



Załączniki obowiązkowe

Brak załączników obowiązkowych

Załączniki dodatkowe – opcjonalne.

Z1116 - Dokumenty potwierdzające własność gruntów, na których będą zakładane systemy rolno-leśne zadrzewienia – w przypadku, gdy nie został uzupełniony numer księgi wieczystej

Z1117 - Pisemna zgoda na założenie systemów rolno-leśnych, pozostałych współwłaścicieli gruntu, jeżeli grunt ten stanowi przedmiot współwłasności

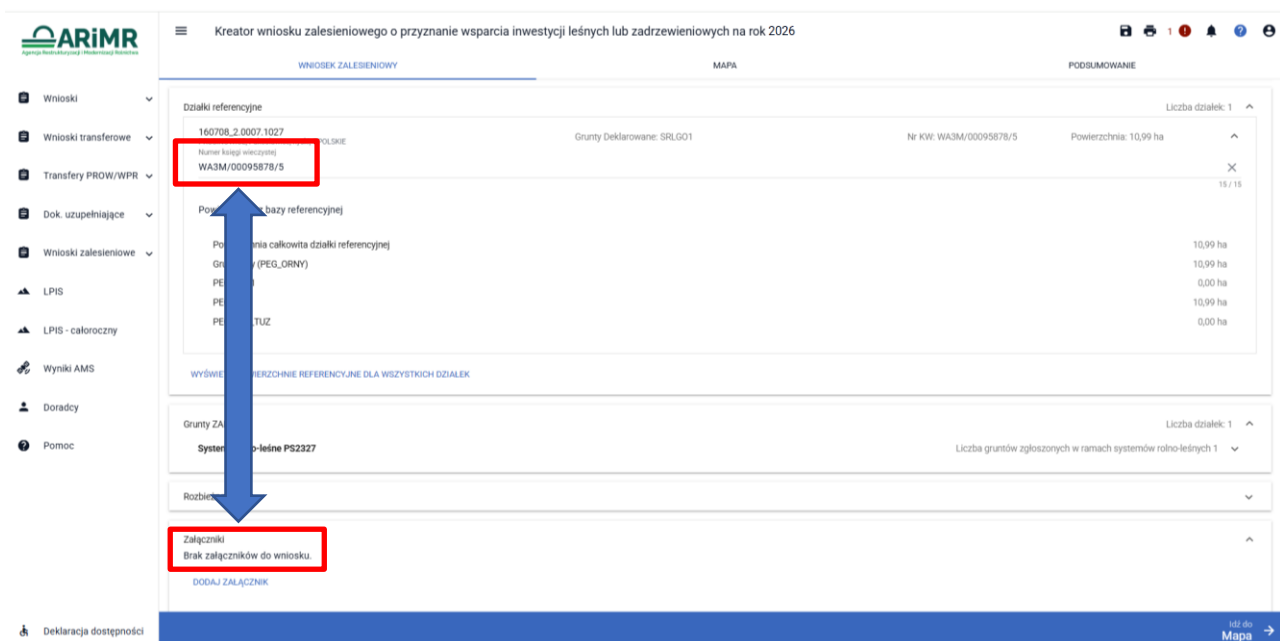
Z1118 - Pisemna zgoda na założenie systemów rolno-leśnych, małżonka właściciela gruntu, jeżeli grunt ten stanowi własność tego małżonka

Z1119 - Inny

Z1120 - Załącznik do rozbieżności

Pamiętaj:

Gdy zapisałeś prawidłowo numer księgi wieczystej, działka nie jest objęta przedmiotem współwłasności i geometria działki nie posiada rozbieżności, nie musisz dodawać żadnych załączników.



8. Podsumowanie – czy na pewno wszystko zadeklarowałeś?

Gdy zakładka WNIOSEK ZALESIENIOWY zostanie uzupełniona, należy przejść na zakładkę PODSUMOWANIE w celu sprawdzenia wszystkich wprowadzonych danych.

Kreator wniosku zalesieniowego o przyznanie wsparcia inwestycji leśnych lub zadrzewieniowych na rok 2026

WNIOSEK ZALESIENIOWY MAPA **PODSUMOWANIE**

Płatności Liczba płatności: 2

Działyki referencyjne Liczba działek: 2

Grunty ZAL Liczba działek: 3

Zalesienia PS2327 Liczba gruntów zgłoszonych do zalesienia 1

Elementy zwiększające bioróżnorodność PS2327 Liczba elementów zwiększających bioróżnorodność: 2

Rozbieżności

Lista rozbieżności z obsługiwanego wniosku
Brak zgłoszonych rozbieżności.

Lista rozbieżności z poprzednich wniosków Rozwiń panel w celu pobrania rozbieżności z poprzednich wniosków.

Podsumowanie powierzchni

Wsparcie na zalesianie gruntów rolnych

Nazwa składowej	Łączna powierzchnia / długość / ilość deklarowana
Zalesianie w warunkach korzystnych [ha]	0,71

WYŚLIJ WNIOSEK

Weryfikujemy zaznaczone płatności oraz termin wykonania prac terenowych.

Kreator wniosku zalesieniowego o przyznanie wsparcia inwestycji leśnych lub zadrzewieniowych na rok 2026

WNIOSEK ZALESIENIOWY MAPA PODSUMOWANIE

Płatności Liczba płatności: 2

Wsparcie na zalesianie (WPR 2023-2027)
Termin wykonania zalesienia określony w planie zalesienia
2027-06-01

Wsparcie na zwiększenie bioróżnorodności lasów prywatnych (WPR 2023-2027)
Termin wykonania inwestycji określony w planie inwestycji
2027-06-01

Działyki referencyjne Liczba działek: 2

Grunty ZAL Liczba działek: 3

Zalesienia PS2327 Liczba gruntów zgłoszonych do zalesienia 1

Elementy zwiększające bioróżnorodność PS2327 Liczba elementów zwiększających bioróżnorodność: 2

Rozbieżności

Lista rozbieżności z obsługiwanego wniosku
Brak zgłoszonych rozbieżności.

WYŚLIJ WNIOSEK

Weryfikujemy listy działek referencyjnych na których położony jest grunt przeznaczony pod inwestycje leśno-zadrzewieniowe Grunty ZAL.

Kreator wniosku zalesieniowego o przyznanie wsparcia inwestycji leśnych lub zadrzewieniowych na rok 2026

WNIOSEK ZALESIENIOWY MAPA PODSUMOWANIE

Płatności Liczba płatności: 2

- Wsparcie na zalesianie (WPR 2023-2027)
 - Termin wykonania zalesienia określony w planie zalesienia: 2027-06-01
- Wsparcie na zwiększenie bioróżnorodności lasów prywatnych (WPR 2023-2027)
 - Termin wykonania inwestycji określony w planie inwestycji: 2027-06-01

Działki referencyjne Liczba działek: 2

Nr działki	Grunty Deklarowane	Nr KW	Powierzchnia
160703_5.0011.343/6	C2, ZGR1	WA3M/00095878/5	6,83 ha
160703_5.0011.866	C1	WA3M/00095878/5	0,63 ha

Powierzchnie z bazy referencyjnej

Powierzchnia całkowita działki referencyjnej	0,63 ha
Grunt orny (PEG_ORNY)	0,00 ha
PEG_ZAL1	0,63 ha

Wniosek do Mapa WYŚLIJ WNIOSEK

Weryfikujemy listy działek na których zadeklarowano inwestycje – Grunty ZAL, na których planowane są inwestycje.

Kreator wniosku zalesieniowego o przyznanie wsparcia inwestycji leśnych lub zadrzewieniowych na rok 2026

WNIOSEK ZALESIENIOWY MAPA PODSUMOWANIE

Wsparcie na zwiększenie bioróżnorodności lasów prywatnych (WPR: ZUZ3-ZUZ1)

Zobowiązania do wykonania inwestycji

Działki referencyjne Liczba działek: 1

Nr działki	Grunty Deklarowane	Nr KW	Powierzchnia
160704_2.0011.55	SRLG01	Brak	3,67 ha

WYŚWIETL POWIERZCHNIE REFERENCYJNE DLA WSZYSTKICH DZIALEK

Grunty ZAL Liczba działek: 1

Systemy rolno-leśne PS2327 Liczba gruntów zgłoszonych w ramach systemów rolno-leśnych 1

SRLG01	Powierzchnia gruntu przeznaczonego na założenie systemu rolno-leśnego 3,65 ha
--------	---

Rozbieżności Liczba rozbieżności: 0

- Lista rozbieżności z obsługiwane wniosku
- Lista rozbieżności z poprzednich wniosków

Załączniki Liczba załączników: 1

Akt_własności.pdf

Z1111 - Dokumenty potwierdzające własność gruntów, na których będzie wykonywana inwestycja zwiększająca bioróżnorodność lasów

Czy załącznik zawiera wymagane elementy/podpisy

Wniosek do Mapa

Weryfikujemy powierzchnię wyrysowanej grafiki i składowe

ARIMR
Agencja Restrukturyzacji i Modernizacji Rolnictwa

Kreator wniosku zalesieniowego o przyznanie wsparcia inwestycji leśnych lub zadrzewieniowych na rok 2026

WNIOSEK ZALESIENIOWY MAPA PODSUMOWANIE

Uwagi (opcjonalnie) 0 / 450

Polożenie gruntu przeznaczzonego na założenie systemu rolno-leśnego

160/PJL_2.0011.35 Powierzchnia: 3,65 ha SKŁADOWE

Deklaracja składowych

Zakładanie systemów rolno-leśnych w warunkach korzystnych 3,65 (ha)

Zakładanie systemów rolno-leśnych na gruntach o nachyleniu terenu powyżej 12° 0,00 (ha)

Ochrona nasadzeń przed zniszczeniem

Zabezpieczenie przed zniszczeniem drzew lub krzewów replentami 2,00 (ha)

Zabezpieczenie przed zniszczeniem drzew lub krzewów 3 pałkami 0,00 (ha)

Zabezpieczenie przed zniszczeniem drzew lub krzewów wełną owczą 0,00 (ha)

Zabezpieczenie przed zniszczeniem drzew lub krzewów osłonkami 0,00 (ha)

Sadzonki

Idź do Mapa

Weryfikujemy ewentualne zgłoszone rozbieżności.

ARIMR
Agencja Restrukturyzacji i Modernizacji Rolnictwa

Kreator wniosku zalesieniowego o przyznanie wsparcia inwestycji leśnych lub zadrzewieniowych na rok 2026

WNIOSEK ZALESIENIOWY MAPA PODSUMOWANIE

Rozbieżności

Lista rozbieżności z obsługiwane wniosku Liczba rozbieżności: 1

01-0001_ROZB_1 Grunt: ZGR1

Aktualny charakter użytkowania - grunt orny 45 / 2700

Mapa.pdf

WYŚLIJ WNIOSEK

W sekcji „Podsumowanie powierzchni” znajduje się suma powierzchni i suma składowych dla poszczególnych upraw, w tym powierzchnie deklarowane do poszczególnych rodzajów wsparcia.

Kreator wniosku zalesieniowego o przyznanie wsparcia inwestycji leśnych lub zadrzewieniowych na rok 2026

WNIOSEK ZALESIENIOWY MAPA PODSUMOWANIE

Podsumowanie powierzchni

Wsparcie na zalesianie gruntów rolnych

Nazwa składowej	Łączna powierzchnia / długość / ilość deklarowana
Zalesianie w warunkach korzystnych [ha]	19,98
Zalesianie na gruntach o nachyleniu terenu powyżej 12° [ha]	0,00
Zabezpieczenie przed zniszczeniem drzew lub krzewów – ogrodzenie 2-metrową siatką metalową [mb]	0,00
Zabezpieczenie przed zniszczeniem drzew lub krzewów repelentami [ha]	10,00
Zabezpieczenie przed zniszczeniem drzew lub krzewów 3 palikami [ha]	0,00
Zabezpieczenie przed zniszczeniem drzew lub krzewów wełną owczą [ha]	9,98
Zabezpieczenie przed zniszczeniem drzew lub krzewów osłonkami [ha]	0,00

Wsparcie na zwiększenie bioróżnorodności lasów prywatnych

Nazwa składowej	Łączna powierzchnia / długość / ilość deklarowana
Przebudowa składu gatunkowego drzewostanu przez wprowadzenie drugiego piętra w drzewostanie na gruntach w warunkach korzystnych [ha]	0,00
na gruntach o nachyleniu terenu powyżej 12° [ha]	0,00
Przebudowa składu gatunkowego drzewostanu przez dolesianie luk lub odnowienie drzewostanu uszkodzonego na gruntach w warunkach korzystnych [ha]	0,00
na gruntach o nachyleniu terenu powyżej 12° [ha]	0,00
Zróżnicowanie struktury drzewostanu przez wprowadzenie podszyciu	

Wódc do Mapa WYŚLIJ WNIOSEK

W sekcji „Załączniki” należy sprawdzić czy wszystkie obowiązkowe i opcjonalne załączniki zostały wprowadzone.

Kreator wniosku zalesieniowego o przyznanie wsparcia inwestycji leśnych lub zadrzewieniowych na rok 2026

WNIOSEK ZALESIENIOWY MAPA PODSUMOWANIE

Załączniki Liczba załączników: 4

- 📎 Plan_inwestycji.pdf
Z1110 - Plan inwestycji
 Czy załącznik zawiera wymagane elementy/podpisy
- 📎 Zgoda_współwłaścicieli.pdf
Z1112 - Pismna zgoda na realizację inwestycji zwiększających bioróżnorodność lasów, pozostałych współwłaścicieli gruntu, jeżeli grunt ten stanowi przedmiot współwłasności
 Czy załącznik zawiera wymagane elementy/podpisy
- 📎 Plan_zalesienia.pdf
Z1101 - Plan zalesienia
 Czy załącznik zawiera wymagane elementy/podpisy
- 📎 Mapa.pdf
Z1017 - Załącznik do rozbieżności

Potwierdzam poprawność danych

Wódc do Mapa WYŚLIJ WNIOSEK

9. Masz błędy – popraw, jeśli są zasadne.

W celu zapewnienia poprawności wprowadzania danych, pod ikonką wykrzyknika wyświetlana jest lista błędów powstałych podczas wypełniania wniosku. Należy zweryfikować, a następnie poprawić istniejące błędy.

The screenshot shows the ARiMR application interface for creating a subsidy application for afforestation in 2026. The 'Błędy' (Errors) section is highlighted with a red box and shows 2 errors. A red arrow points to the 'Grunty ZAL' field.

Błędy Liczba błędów: 2

Uwaga, wsparcie w ramach zwiększania bioróżnorodności lasów prywatnych nie przysługuje do gruntu, na którym jest realizowane zobowiązanie do pielęgnacji zalesienia wykonanego w ramach działania Wsparcie na zalesianie i tworzenie terenów zalesionych objętego PROW na lata 2014 – 2020 oraz w ramach interwencji Premie z tytułu zalesień, zadrzewień lub systemów rolno-leśnych objętej PS WPR na lata 2023-2027. Przed wysłaniem wniosku sprawdź czy deklaracja w ramach zwiększania bioróżnorodności lasów prywatnych nie pokrywa się z deklaracją w ramach wskazanych płatności we wniosku o przyznanie płatności bezpośrednich.

Zaznaczono wnioskowanie o przyznanie wsparcia na zwiększenie bioróżnorodności lasów prywatnych, a nie dołączono wymaganego załącznika – planu inwestycji zwiększających bioróżnorodność lasów prywatnych.

Po weryfikacji i poprawieniu wszystkich błędów dla wsparcia na zalesianie lista błędów jest pusta.

The screenshot shows the ARiMR application interface for creating a subsidy application for afforestation in 2026. The 'Błędy' (Errors) section is now empty, showing 0 errors.

Błędy Liczba błędów: 0

Po weryfikacji i poprawieniu wszystkich błędów dla wsparcia na zadrzewienie lista błędów jest pusta.

- Wnioski
- Wnioski transferowe
- Transfery PROW/WPR
- Dok. uzupełniające
- Wnioski zalesieniowe
- LPIS
- LPIS - całoroczny
- Wyniki AMS
- Doradcy
- Deklaracja dostępności

Płatności

Liczba płatności: 1

Wsparcie na zalesianie (WPR 2023-2027)

Wsparcie na zadrzewienie (WPR 2023-2027)

Termin wykonania zadrzewień śródpolnych
2027-06-01

Wsparcie na zakładanie systemów rolno-leśnych (WPR 2023-2027)

Wsparcie na zwiększenie bioróżnorodności lasów prywatnych (WPR 2023-2027)

Zobowiązania do wykonania inwestycji

Działki referencyjne

Liczba działek: 1

Grunty ZAL

Liczba działek: 1

Rozbieżności

Załączniki

Idź do
Mapa

Po weryfikacji i poprawieniu wszystkich błędów dla wsparcia na zwiększenie bioróżnorodności lasów prywatnych lista błędów zawiera tylko błąd informacyjny w zakresie gruntów objętych innym zobowiązaniem. Szczególną uwagę należy zwrócić na zalesione grunty objęte premią pielęgnacyjną. Skuteczna deklaracja dla wsparcia na zwiększenie bioróżnorodności lasów prywatnych jest możliwa na gruntach zalesionych w ramach PROW 2014-2020 i WPR 2023-2027, gdy do tych gruntów będzie wypłacana tylko premia zalesieniowa (od 6 roku zobowiązania). Nie będą objęte zobowiązaniem do pielęgnacji założonej uprawy leśnej. Po weryfikacji zobowiązań wniosek należy wysłać z błędem informacyjnym.

- Wnioski
- Wnioski transferowe
- Transfery PROW/WPR
- Dok. uzupełniające
- Wnioski zalesieniowe
- LPIS
- LPIS - całoroczny
- Wyniki AMS
- Deklaracja dostępności

Wsparcie na zwiększenie bioróżnorodności lasów prywatnych (WPR 2023-2027)

Termin wykonania inwestycji określony w planie inwestycji
2027-06-01

Działki referencyjne

Grunty ZAL

Rozbieżności

Załączniki

Plan_Kozienice.pdf

Z1101 - Plan zalesienia

Plan_Dwukoły3.pdf

Z1110 - Plan inwestycji

Liczba załączników: 2

Czy załącznik zawiera wymagane elementy/podpisy

Idź do
Mapa

Uwaga, wsparcie w ramach zwiększania bioróżnorodności lasów prywatnych nie przysługuje do gruntu, na którym jest realizowane zobowiązanie do pielęgnacji zalesienia wykonanego w ramach działania Wsparcie na zalesianie i tworzenie terenów zalesionych objętego PROW na lata 2014 – 2020 oraz w ramach interwencji Premie z tytułu zalesień, zadrzewień lub systemów rolno-leśnych objętej PS WPR na lata 2023-2027. Przed wysłaniem wniosku sprawdź czy deklaracja w ramach zwiększania bioróżnorodności lasów prywatnych nie pokrywa się z deklaracją w ramach wskazanych płatności we wniosku o przyznanie płatności bezpośrednich.

Po weryfikacji i poprawieniu wszystkich błędów dla wsparcia na zakładanie systemów rolno-leśnych lista błędów zawiera tylko błąd informacyjny w zakresie gruntów objętych innym zobowiązaniem PRSK1420, ZRSK2327, RE2327 lub zgłoszonych do płatności w zakresie ekoschematów. Po weryfikacji zobowiązań wniosek należy wysłać z błędem informacyjnym.

ARIMR Agencja Restrukturyzacji i Modernizacji Rolnictwa

Kreator wniosku zalesieniowego o przyznanie wsparcia inwestycji leśnych lub zadrzewieniowych na rok 2026

WNIOSEK ZALESIENIOWY MAPA

Błędy Liczba błędów: 1

Uwaga, wsparcie w ramach zakładania systemów rolno-leśnych nie przysługuje do gruntu objętego zobowiązaniem PRSK1420, ZRSK2327, RE2327 lub zgłoszonych do płatności w zakresie ekoschematów. Przed wysłaniem wniosku sprawdź czy deklaracja w ramach zakładania systemów rolno-leśnych nie pokrywa się z deklaracją w ramach wskazanych płatności w wniosku o przyznanie płatności bezpośrednich.

Wsparcie na zalesianie (WPR 2023-2027)
 Wsparcie na zadrzewienie (WPR 2023-2027)
 Wsparcie na zakładanie systemów rolno-leśnych (WPR 2023-2027)
Termin założenia systemów rolno-leśnych
 2027-06-01
 Wsparcie na zwiększenie bioróżnorodności lasów prywatnych (WPR 2023-2027)

Zobowiązania do wykonania inwestycji
 Działki referencyjne Liczba działek: 1
 Grunty ZAL Liczba działek: 1

Idź do Mapa

Jeśli nie podałeś numeru księgi wieczystej i zostały dołączone dokumenty potwierdzające własność oraz współwłasność zadeklarowanych gruntów, wniosek należy wysłać z błędem informujący dotyczący braku numeru księgi wieczystej. Błąd ma charakter informacji i nie znika po dodaniu w sekcji Załączniki dokumentów potwierdzających własność.

ARIMR Agencja Restrukturyzacji i Modernizacji Rolnictwa

Kreator wniosku zalesieniowego o przyznanie wsparcia inwestycji leśnych lub zadrzewieniowych na rok 2026

WNIOSEK ZALESIENIOWY MAPA PODSUMOWANIE

Wsparcie na zwiększenie bioróżnorodności lasów prywatnych (WPR 2023-2027)
Termin wykonania inwestycji określony w planie inwestycji
 2026-03-30

Działki referencyjne
 160103_5_0048_231
 Grunty Deklarowane: C1 No KW: Brak Powierzchnia

Numer księgi wieczystej
 Wpisane w księgi

Powierzchnia całkowita działki referencyjnej
 Grunt inny (PEG_ORNY)
 PEG_ZAL1
 PEG_ZDR
 PEG_ORL_TUZ

WYŚWIETL POWIĘKSZAJĄCE REFERENCJE DLA WSZYSTKICH DZIAŁEK

Grunty ZAL Liczba działek: 1
 Elementy zwiększające bioróżnorodność P23227
 C1 Powierzchnia gruntu przeznaczanego pod inwestycję 14,77 ha Liczba elementów zwiększających bioróżnorodność: 1

Różnorodności

Załączniki Liczba załączników: 2
 Pfan_inwestycji.pdf
 Z1110 - Plan inwestycji
 AAk_wlasnosc.pdf
 Z1111 - Dokumenty potwierdzające własność gruntów, na których będzie wykonywana inwestycja zwiększająca bioróżnorodność lasów
 Czy załącznik zawiera wymagane elementy podpisu
 Czy załącznik zawiera wymagane elementy podpisu

Błędy Liczba błędów: 2

Uwaga, wsparcie w ramach zwiększania bioróżnorodności lasów prywatnych nie przysługuje do gruntu, na którym jest realizowane zobowiązanie do przekierowania zalesienia wykonanego w ramach działki referencyjnej na zalesienie / tworzenie terenów zalesionych objętego PROW na lata 2014 - 2020 oraz w ramach inwestycji / Planu inwestycji zadrzewień / zadrzewień lub systemów rolno-leśnych objętych PRSK na lata 2023-2027. Przed wysłaniem wniosku sprawdź czy deklaracja w ramach zwiększania bioróżnorodności lasów prywatnych nie pokrywa się z deklaracją w ramach wskazanych płatności w wniosku o przyznanie płatności bezpośrednich.

Nie wskazano numeru księgi wieczystej dla działki referencyjnej 160103_5_0048_231. W przypadku, gdy nie określono numeru księgi wieczystej należy dołączyć do wniosku dokument potwierdzający własność.

10. Lista błędów kontroli kompletności.

W poniższej tabeli przedstawione są wszystkie rodzaje możliwych błędów wraz ze sposobem ich obsługi.

Błędy dotyczące Wniosku

Kod błędu	Komunikat błędu	Sposób postępowania z błędem.
ZAL1.12	We wniosku istnieją zgłoszone rozbieżności, dla których nie uzupełniono opisu przyczyny zgłoszenia rozbieżności.	Błąd pojawia się w przypadku, gdy nie została uzupełniona przyczyna zgłoszenia rozbieżności. W celu wyeliminowania błędu należy w zakładce WNIOSEK uzupełnić pole dotyczące przyczyny zgłoszenia rozbieżności. Pomocne w rozpatrzeniu na korzyść wnioskodawcy będzie dołączenie załączników, które dokumentują aktualny charakter użytkowania działki np. materiał graficzny z kartą informacyjną, mapa geodety.
ZAL1.13	We wniosku nie zaznaczono żadnego wnioskowania o płatności. Na zakładce "Wniosek" należy w sekcji Płatności wybrać wnioskowane płatności.	Na zakładce WNIOSEK, w sekcji Płatności należy zaznaczyć checkbox przy co najmniej jednym z wnioskowań: <ul style="list-style-type: none"> - wsparcia na zwiększenie bioróżnorodności lasów - wsparcia na zalesianie, - wsparcia na zadrzewienie - wsparcia na systemy rolno-leśne
ZAL1.14	We wniosku wskazano na wnioskowanie o przyznanie wsparcia na zalesianie, a nie podano terminu wykonania zalesienia określonego w planie zalesienia.	W zakładce Płatności należy wprowadzić termin wykonania zalesienia, który powinien być zgodny z planem zalesienia i który nie powinien być późniejszy niż 1 czerwca 2027 r. Termin należy wprowadzić w formacie rrrr.mm.dd.
ZAL1.15	We wniosku wskazano na wnioskowanie o przyznanie wsparcia na zadrzewianie, a nie podano terminu wykonania zadrzewienia.	W zakładce Płatności należy wprowadzić termin wykonania zadrzewienia, który nie powinien być późniejszy niż 1 czerwca 2027 r. Termin należy wprowadzić w formacie rrrr.mm.dd.
ZAL1.16	We wniosku wskazano na wnioskowanie o przyznanie wsparcia na zwiększenie bioróżnorodności lasów prywatnych, a nie określono terminu realizacji inwestycji.	W zakładce Płatności należy wprowadzić termin wykonania inwestycji, który powinien być zgodny z planem inwestycji i który nie powinien być późniejszy niż 1 czerwca 2027 r. Termin należy wprowadzić w formacie rrrr.mm.dd.
ZAL1.17	We wniosku wskazano na wnioskowanie o przyznanie wsparcia na zalesianie, a na mapie nie wyrysowano żadnego gruntu do zalesienia.	Błąd pojawia się w przypadku, gdy na mapie nie wyrysowano żadnego gruntu do zalesienia. Po wyrysowaniu grafiki gruntu na zakładce MAPA błąd znika.
ZAL1.18	We wniosku wskazano na wnioskowanie o przyznanie wsparcia na zadrzewienie, a na mapie nie wyrysowano żadnego gruntu do zadrzewienia.	Błąd pojawia się w przypadku, gdy na mapie nie wyrysowano żadnego gruntu do zadrzewienia. Po wyrysowaniu grafiki gruntu na zakładce MAPA błąd znika.
ZAL1.19	Zaznaczono wnioskowanie o przyznanie wsparcia na zwiększenie bioróżnorodności lasów prywatnych, a na mapie nie wyrysowano żadnego elementu zwiększającego bioróżnorodność lasów.	Błąd pojawia się w przypadku, gdy na mapie nie wyrysowano żadnej z poniższych inwestycji: <ul style="list-style-type: none"> D – wprowadzenie drugiego piętra, L – dolesienie luk O - odnowienie drzewostanu uszkodzonego, P – wprowadzenie podszytu, C – wykonanie cięć pielęgnacyjnych E- założenie ekotonu R – założenie remizy.

ZAL1.20	Zaznaczono wnioskowanie o przyznanie wsparcia na zakładanie systemów rolno-leśnych, a nie określono terminu wykonania nasadzenia	W zakładce Płatności należy wprowadzić termin wykonania systemu rolno-leśnego, nie powinien być późniejszy niż 1 czerwca 2027 r. Termin należy wprowadzić w formacie rrrr.mm.dd.
ZAL1.21	Zaznaczono wnioskowanie o przyznanie wsparcia na zakładanie systemów rolno-leśnych, a na mapie nie wyrysowano żadnego nasadzenia rolno-leśnego na gruntach ornych lub nasadzenia rolno-leśnego na TUZ.	Błąd pojawia się w przypadku, gdy na mapie nie wyrysowano żadnego zakładanie systemu rolno-leśnego. Po wyrysowaniu grafiki gruntu na zakładce MAPA błąd znika.
ZAL1.22	We wniosku wskazano na wnioskowanie o przyznanie wsparcia na zalesianie, a aktualnie nie jest prowadzony nabór wniosków w ramach tego wsparcia	Na stronie WNIOSEK w sekcji Płatności zaznaczono wsparcie na zalesianie poza okresem przyjmowania wniosków (poza terminem 01.06-31.07).
ZAL1.23	We wniosku wskazano na wnioskowanie o przyznanie wsparcia na zadrzewianie, a aktualnie nie jest prowadzony nabór wniosków w ramach tego wsparcia	Na stronie WNIOSEK w sekcji Płatności zaznaczono wsparcie na zadrzewianie poza okresem przyjmowania wniosków (poza terminem 01.06-31.07).
ZAL1.24	Zaznaczono wnioskowanie o przyznanie wsparcia na zwiększenie bioróżnorodności lasów prywatnych, a aktualnie nie jest prowadzony nabór w zakresie tej płatności	Na stronie WNIOSEK w sekcji Płatności zaznaczono wsparcie na zwiększenie bioróżnorodności lasów prywatnych poza okresem przyjmowania wniosków (poza terminem 01.06-31.07).
ZAL1.25	We wniosku wskazano na wnioskowanie o przyznanie wsparcia na zakładanie systemów rolno-leśnych, a aktualnie nie jest prowadzony nabór wniosków w ramach tego wsparcia	Na stronie WNIOSEK w sekcji Płatności zaznaczono wsparcie na zakładanie systemów rolno-leśnych poza okresem przyjmowania wniosków (poza terminem 01.06-31.07).
ZAL1.26	Uwaga, wsparcie w ramach zakładania systemów rolno-leśnych nie przysługuje do gruntu objętego zobowiązaniem PRSK1420, ZRSK2327, RE2327 lub zgłoszonych do płatności w zakresie ekoschematów. Przed wysłaniem wniosku sprawdź czy deklaracja w ramach zakładania systemów rolno-leśnych nie pokrywa się z deklaracją w ramach wskazanych płatności we wniosku o przyznanie płatności bezpośrednich.	Błąd informacyjny, który występuje w każdym przypadku, gdy na stronie WNIOSEK w sekcji Płatności zaznaczono wsparcie na zakładanie systemów rolno-leśnych. Po sprawdzeniu zobowiązań dotyczących deklarowanej działki oraz deklarowanych płatności, wniosek należy wysłać z błędem.
ZAL1.27	Uwaga, wsparcie w ramach zwiększania bioróżnorodności lasów prywatnych nie przysługuje do gruntu, na którym jest realizowane zobowiązanie do pielęgnacji zalesienia wykonanego w ramach działania Wsparcie na zalesianie i tworzenie terenów zalesionych objętego PROW na lata 2014 – 2020 oraz w ramach interwencji Premie z tytułu zalesień, zadrzewień lub systemów rolno-leśnych objętej PS WPR na lata 2023-2027. Przed wysłaniem wniosku sprawdź czy deklaracja w ramach zwiększania bioróżnorodności lasów prywatnych nie pokrywa się z deklaracją w ramach wskazanych płatności we wniosku o przyznanie płatności bezpośrednich.	Błąd informacyjny i występuje w każdym przypadku, gdy na stronie WNIOSEK w sekcji Płatności zaznaczono wsparcie na zwiększanie bioróżnorodności lasów prywatnych. Po sprawdzeniu zobowiązań dotyczących deklarowanej działki, wniosek należy wysłać z błędem.

Błędy dotyczące Działki referencyjnej

Kod błędu	Komunikat błędu	Reguła wywołania błędu
ZAL2.7	W ramach wniosku, na mapie nie dodano żadnej działki referencyjnej wchodzącej w skład gospodarstwa rolnego.	Błąd pojawia się w przypadku, gdy podczas wizualizacji, na mapie nie została dodana żadna działka referencyjna (ewidencyjna). Należy dodać działkę, na której będzie wykonywana inwestycja leśna lub zadrzewieniowa.

ZAL2.2	Dla działki referencyjnej <id_dzialki_referencyjnej> nie udało się pobrać danych opisowych działki (województwo, powiat, gmina, obręb). Może to wynikać z wprowadzenia i dodania do gospodarstwa błędnego identyfikatora działki.	Błąd pojawia się w przypadku, gdy system stwierdził błąd w identyfikatorze działki referencyjnej (ewidencyjnej). Nieprawidłowo została wprowadzona jedna z poniższych wartości: - numer lub nazwa obrębu, - kod lub nazwa gminy, - kod lub nazwa powiatu, - kod lub nazwa województwa.
ZAL2.8	Na działce referencyjnej <id_dzialki_referencyjnej> nie wyrysowano żadnej deklarowanej geometrii obiektu (gruntu do zalesienia, gruntu do zadrzewienia, elementu zwiększającego bioróżnorodność, nasadzenia w ramach systemów rolno-leśnych na gruntach ornych, nasadzenia w ramach systemów rolno-leśnych na TUZ). Aby zgłosić dany grunt do płatności należy na mapie wybrać typ tworzonego obiektu, a następnie narysować jego geometrię. W przypadku, gdy działka nie wchodzi w skład gospodarstwa należy ją usunąć z listy w zakładce MAPA.	Błąd pojawia się w przypadku, gdy na zadeklarowanej działce referencyjnej (ewidencyjnej) na mapie nie została wyrysowana (deklarowana do płatności) działka zawierająca: - grunt przeznaczony do zalesienia, w przypadku wnioskowania o wsparcie na zalesianie, - grunt przeznaczony do zadrzewienia, w przypadku wnioskowania o wsparcie na zadrzewienie, - grunt zawierający elementu inwestycji, w przypadku wnioskowania o wsparcie na zwiększenie bioróżnorodności lasów prywatnych - grunt przeznaczony do założenia systemu rolno-leśnego, w przypadku wnioskowania o wsparcie na systemy rolno-leśne.
ZAL2.9	Na działce referencyjnej <id_dzialki_referencyjnej> wyrysowano / zgłoszono elementy zwiększające bioróżnorodność, których łączna powierzchnia przekracza maksymalny kwalifikowalny obszar uprawniony do płatności - PEG_ZAL1. Jeżeli dla działki zgłoszono rozbieżność, a deklaracja jest zgodna ze stanem faktycznym wniosek może być wysłany z błędem.	Błąd pojawia się w przypadku, gdy wyrysowana na mapie powierzchnia deklarowana do zwiększenia bioróżnorodności lasów prywatnych, jest większa niż powierzchnia uprawniona do płatności na danej działce referencyjnej (ewidencyjnej). Jeżeli dla działki zgłoszono rozbieżność, a deklaracja jest zgodna ze stanem faktycznym wniosek może być wysłany z błędem.
ZAL2.10	Na działce referencyjnej <id_dzialki_referencyjnej> wyrysowano / zgłoszono grunty do zalesienia, których łączna powierzchnia przekracza maksymalny kwalifikowalny obszar uprawniony do płatności - PEG_ZGR. Jeżeli dla działki zgłoszono rozbieżność, a deklaracja jest zgodna ze stanem faktycznym wniosek może być wysłany z błędem.	Błąd pojawia się w przypadku, gdy wyrysowana na mapie powierzchnia deklarowana do zalesienia, jest większa niż powierzchnia uprawniona do płatności na danej działce referencyjnej (ewidencyjnej). Jeżeli dla działki zgłoszono rozbieżność, a deklaracja jest zgodna ze stanem faktycznym wniosek może być wysłany z błędem.
ZAL2.11	Na działce referencyjnej <id_dzialki_referencyjnej> wyrysowano / zgłoszono grunty do zadrzewienia, których łączna powierzchnia przekracza maksymalny kwalifikowalny obszar uprawniony do płatności - PEG_ORNY. Jeżeli dla działki zgłoszono rozbieżność, a deklaracja jest zgodna ze stanem faktycznym wniosek może być wysłany z błędem.	Błąd pojawia się w przypadku, gdy wyrysowana na mapie powierzchnia deklarowana do zadrzewienia, jest większa niż powierzchnia uprawniona do płatności na danej działce referencyjnej (ewidencyjnej). Jeżeli dla działki zgłoszono rozbieżność, a deklaracja jest zgodna ze stanem faktycznym wniosek może być wysłany z błędem.
ZAL2.13	Na działce referencyjnej <id_dzialki_referencyjnej> wyrysowano / zgłoszono grunty w ramach systemów rolno-leśnych na gruntach ornych, których łączna powierzchnia przekracza maksymalny kwalifikowalny obszar uprawniony do płatności - PEG_ORNY. Jeżeli dla działki zgłoszono rozbieżność, a deklaracja jest zgodna ze stanem faktycznym wniosek może być wysłany z błędem.	Błąd pojawia się w przypadku, gdy wyrysowana na mapie powierzchnia deklarowana do systemów rolno-leśnych na gruntach ornych, jest większa niż powierzchnia uprawniona (PEG_ORNY) do płatności na danej działce referencyjnej (ewidencyjnej). Jeżeli dla działki zgłoszono rozbieżność, a deklaracja jest zgodna ze stanem faktycznym wniosek może być wysłany z błędem. Po uzupełnieniu rozbieżności błąd informacyjny nadal występuje.
ZAL2.14	Na działce referencyjnej <id_dzialki_referencyjnej> wyrysowano / zgłoszono grunty w ramach systemów rolno-leśnych na TUZ, których łączna powierzchnia przekracza maksymalny kwalifikowalny obszar uprawniony do płatności - PEG_SRL_TUZ. Jeżeli dla działki zgłoszono rozbieżność, a deklaracja jest zgodna ze stanem faktycznym wniosek może być wysłany z błędem.	Błąd pojawia się w przypadku, gdy wyrysowana na mapie powierzchnia deklarowana do systemów rolno-leśnych na TUZ, jest większa niż powierzchnia uprawniona (PEG_SRL_TUZ) do płatności na danej działce referencyjnej (ewidencyjnej). Jeżeli dla działki zgłoszono rozbieżność, a deklaracja jest zgodna ze stanem faktycznym wniosek może być wysłany z błędem. Po uzupełnieniu rozbieżności błąd informacyjny nadal występuje.

ZAL2.15	Nie wskazano numeru księgi wieczystej dla działki referencyjnej <id_działki_referencyjnej>. W przypadku, gdy nie wprowadzono numeru księgi wieczystej należy dołączyć skan odpisu księgi wieczystej bądź inny dokument potwierdzający własność.	Błąd o charakterze informacyjnym. Dla deklarowanej działki referencyjnej wchodzącej w skład kontrolowanego wniosku nie uzupełniono numeru księgi wieczyste. W przypadku gdy nie znamy numeru księgi wieczystej, należy dołączyć załącznik potwierdzający własność zadeklarowanego gruntu i wniosek wysłać z błędem. Po dodaniu załącznika błąd informacyjny nadal występuje.
---------	---	--

Błędy dotyczące Gruntu / Działki rolnej

Kod błędu	Komunikat błędu	Reguła wywołania błędu
ZAL3.44	Łączna powierzchnia elementów zwiększających bioróżnorodność zgłoszonych w ramach wniosku jest mniejsza od 0,10 ha, a w związku z tym nastąpi odmowa <i>Wsparcia na zwiększenie bioróżnorodności lasów prywatnych</i> ze względu na brak spełnienia warunku minimalnej powierzchni.	Błąd pojawia się w przypadku, gdy łączna powierzchnia inwestycji zadeklarowanych w ramach <i>wniosku o przyznanie wsparcia na zwiększenie bioróżnorodności lasów prywatnych</i> (D + L + P + R + E + O lub C) jest mniejsza niż powierzchnia minimalna uprawniona do otrzymania wsparcia – 0,1 ha.
ZAL3.45	Łączna powierzchnia gruntów zgłoszonych w ramach wsparcia do zalesienia, jest mniejsza od 0,10 ha.	Błąd pojawia się w przypadku, gdy łączna powierzchnia gruntów zgłoszonych w ramach <i>wniosku o przyznanie wsparcia na zalesienia</i> , jest mniejsza niż powierzchnia minimalna uprawniona do otrzymania wsparcia – 0,1 ha.
ZAL3.46	Łączna powierzchnia gruntów zgłoszonych w ramach wsparcia do zadrzewienia, jest mniejsza od 0,10ha.	Błąd pojawia się w przypadku, gdy łączna powierzchnia gruntów zgłoszonych w ramach <i>wniosku o przyznanie wsparcia na zadrzewienia</i> , jest mniejsza niż powierzchnia minimalna uprawniona do otrzymania wsparcia – 0,1 ha.
ZAL3.84	Łączna powierzchnia gruntów zgłoszonych w ramach wsparcia na systemy rolno-leśne dla zakładania systemów rolno-leśnych, jest mniejsza od 0,10ha.	Błąd pojawia się w przypadku, gdy łączna powierzchnia gruntów zgłoszonych w ramach <i>wniosku o przyznanie wsparcia na zakładanie systemów rolno-leśnych</i> , jest mniejsza niż powierzchnia minimalna uprawniona do otrzymania wsparcia – 0,1 ha.
ZAL3.47	Dla gruntu do zalesienia <oznaczenie_działki_Rol> nie określono sposobu użytkowania gruntu.	Błąd pojawia się w przypadku, na stronie WNIOSEK w sekcji Grunty ZAL nie został określony sposobu użytkowania gruntu przeważając (sad (S), lub grunt orny (R) lub sukcesja naturalna (SN)) – należy wybrać przeważający sposób użytkowania, w przypadku kilku.
ZAL3.48	Dla gruntu <oznaczenie_działki_Rol> zgłoszonej w ramach <i>Wsparcia na zwiększenie bioróżnorodności lasów prywatnych</i> , nie zdefiniowano żadnego położenia na działce referencyjnej. Może to wynikać z braku uzupełnienia danych gruntu, dla której zgłoszono rozbieżność.	Błąd pojawia się w przypadku, gdy deklarowany do przyznania wsparcia grunt zawierający oznaczenia inwestycji w ramach <i>Wsparcia na zwiększenie bioróżnorodności lasów prywatnych</i> (D, L, O, P, C, R, E), nie został przypisany do żadnej działki referencyjnej (ewidencyjnej).
ZAL3.49	Dla gruntu <oznaczenie_działki_Rol> zgłoszonej w ramach wsparcia na zalesianie, nie zdefiniowano żadnego położenia na działce referencyjnej. Może to wynikać z braku uzupełnienia danych gruntu, dla którego zgłoszono rozbieżność.	Błąd pojawia się w przypadku, gdy deklarowany do przyznania wsparcia grunt zawierający oznaczenie w ramach wsparcia na zalesianie, nie został przypisany do żadnej działki referencyjnej (ewidencyjnej).
ZAL3.50	Dla gruntu <oznaczenie_działki_Rol> zgłoszonej w ramach wsparcia na zadrzewienie, nie zdefiniowano żadnego położenia gruntu działki rolnej. Może to wynikać z braku uzupełnienia danych gruntu, dla którego zgłoszono rozbieżność.	Błąd pojawia się w przypadku, gdy deklarowany do przyznania wsparcia grunt zawierający oznaczenie w ramach wsparcia na zadrzewienie, nie został przypisany do żadnej działki referencyjnej (ewidencyjnej).
ZAL3.85	Dla gruntu <oznaczenie_działki_Rol> zgłoszonego w ramach zakładania systemów rolno-leśnych, nie zdefiniowano żadnego położenia gruntu. Może to wynikać z braku uzupełnienia danych gruntu, dla którego zgłoszono rozbieżność.	Błąd pojawia się w przypadku, gdy deklarowany do przyznania wsparcia grunt zawierający oznaczenie w ramach zakładania systemów rolno-leśnych, nie został przypisany do żadnej działki referencyjnej (ewidencyjnej).

ZAL3.51	Dla gruntu <oznaczenie_działki_Rol> zgłoszonej w ramach <i>Wsparcia na zwiększenie bioróżnorodności lasów prywatnych</i> istnieją położenia działki referencyjnej, dla których nie podano powierzchni. Może to wynikać z braku uzupełnienia danych gruntu, dla którego zgłoszono rozbieżność.	Błąd pojawia się w przypadku, gdy deklarowany do przyznania wsparcia grunt zawierający oznaczenie inwestycji zwiększającej bioróżnorodności lasów prywatnych i ich wartość dla środowiska (D, L, O, P, C, R, E), nie zawiera wprowadzonej powierzchni.
ZAL3.52	Dla gruntu do zalesienia <oznaczenie_działki_Rol> -, nie podano powierzchni położenia gruntu. Może to wynikać z braku uzupełnienia danych gruntu, dla którego zgłoszono rozbieżność.	Błąd pojawia się w przypadku, gdy deklarowany do przyznania wsparcia grunt, nie zawiera wprowadzonej powierzchni.
ZAL3.53	Dla gruntu do zadrzewienia <oznaczenie_działki_Rol> nie podano powierzchni położenia gruntu. Może to wynikać z braku uzupełnienia danych gruntu, dla którego zgłoszono rozbieżność.	Błąd pojawia się w przypadku, gdy deklarowany do przyznania wsparcia grunt, nie zawiera wprowadzonej powierzchni.
ZAL3.103	Dla systemu rolno-leśnego <oznaczenie_działki_Rol> nie podano powierzchni położenia gruntu. Może to wynikać z braku uzupełnienia danych gruntu, dla którego zgłoszono rozbieżność.	Błąd pojawia się w przypadku, gdy deklarowany do przyznania wsparcia grunt, nie zawiera wprowadzonej powierzchni.
ZAL3.54	Dla gruntu <oznaczenie_działki_rolnej> zgłoszonej w ramach <i>Wsparcia na zwiększenie bioróżnorodności lasów prywatnych</i> , suma powierzchni położenia gruntu w granicach działki referencyjnej jest niezgodna z powierzchnią całkowitą gruntu (wynikającą z geometrii). Może to wynikać z braku uzupełnienia danych gruntu w przypadku zgłoszenia rozbieżności.	Błąd pojawia się w przypadku, gdy łączna powierzchnia deklarowanego do przyznania wsparcia gruntu zawierająca oznaczenie inwestycji zwiększającej bioróżnorodności lasów prywatnych (D, L, O, P, C, R, E), przekracza łączną powierzchnię całkowitą działki referencyjnej (ewidencyjnej), na której są deklarowane inwestycje.
ZAL3.55	Dla gruntu <oznaczenie_działki_rolnej> zgłoszonego w ramach wsparcia na zalesianie, suma powierzchni położenia gruntu w granicach działki referencyjnej jest niezgodna z powierzchnią całkowitą gruntu (wynikającą z geometrii). Może to wynikać z braku uzupełnienia danych gruntu w przypadku zgłoszenia rozbieżności.	Błąd pojawia się w przypadku, gdy łączna powierzchnia deklarowanego do przyznania pomocy gruntu, przekracza łączną powierzchnię całkowitą działki referencyjnej (ewidencyjnej), na której są deklarowane grunty do zalesienia.
ZAL3.56	Dla gruntu <oznaczenie_działki_rolnej> zgłoszonego w ramach wsparcia na zadrzewienie, suma powierzchni położenia gruntu w granicach działki referencyjnej jest niezgodna z powierzchnią całkowitą gruntu (wynikającą z geometrii). Może to wynikać z braku uzupełnienia danych gruntu w przypadku zgłoszenia rozbieżności.	Błąd pojawia się w przypadku, gdy łączna powierzchnia deklarowanego do przyznania pomocy gruntu, przekracza łączną powierzchnię całkowitą działki referencyjnej (ewidencyjnej), na której są deklarowane grunty do zadrzewienia.
ZAL3.86	Dla gruntu <oznaczenie_działki_rolnej> zgłoszonego w ramach systemów rolno-leśnych, suma powierzchni położenia gruntu w granicach działki referencyjnej jest niezgodna z powierzchnią całkowitą gruntu (wynikającą z geometrii). Może to wynikać z braku uzupełnienia danych gruntu w przypadku zgłoszenia rozbieżności.	Błąd pojawia się w przypadku, gdy łączna powierzchnia deklarowanego do przyznania wsparcia gruntu, przekracza łączną powierzchnię całkowitą działki referencyjnej (ewidencyjnej), na której są deklarowane grunty do systemów rolno-leśnych.
ZAL3.57	Dla gruntu <oznaczenie_działki_rolnej> zgłoszonego w ramach <i>Wsparcia na zwiększenie bioróżnorodności lasów prywatnych</i> nie wypełniono wszystkich obowiązkowych pól dla składowych. W przypadku, gdy wnioskodawca nie jest uprawniony do przyznania płatności w ramach danej składowej, wówczas należy dla niej wprowadzić wartość 0,00.	Błąd pojawia się w przypadku, gdy grunt zgłoszony w ramach wsparcia na zwiększenie bioróżnorodności lasów prywatnych, nie zawiera wypełnionych wszystkich pól dla składowych (wymagana jest wartość liczbowa lub 0,00).
ZAL3.58	Dla gruntu <oznaczenie_działki_rolnej> zgłoszonego w ramach wsparcia na zalesianie, nie wypełniono wszystkich obowiązkowych pól dla składowych. W przypadku, gdy rolnik nie jest uprawniony do przyznania płatności w ramach danej składowej, wówczas należy dla niej wprowadzić wartość 0,00.	Błąd pojawia się w przypadku, gdy grunt zgłoszony w ramach wsparcia na zalesianie, nie zawiera wypełnionych wszystkich pól dla składowych (wymagana jest wartość liczbowa lub 0,00).
ZAL3.59	Dla gruntu <oznaczenie_działki_rolnej> zgłoszonego w ramach wsparcia na zadrzewienie, nie wypełniono wszystkich obowiązkowych pól dla składowych. W przypadku, gdy rolnik nie jest uprawniony do przyznania płatności w ramach danej składowej,	Błąd pojawia się w przypadku, gdy grunt zgłoszony w ramach wsparcia na zadrzewienie, nie zawiera wypełnionych wszystkich pól dla składowych (wymagana jest wartość liczbowa lub 0,00).

	wówczas należy dla niej wprowadzić wartość 0,00.	
ZAL3.87	Dla gruntu <oznaczenie_działki_rolnej> zgłoszonego w ramach systemów rolno-leśnych, nie wypełniono wszystkich obowiązkowych pól dla składowych. W przypadku, gdy rolnik nie jest uprawniony do przyznania płatności w ramach danej składowej, wówczas należy dla niej wprowadzić wartość 0,00.	Błąd pojawia się w przypadku, gdy grunt zgłoszony w ramach systemów rolno-leśnych, nie zawiera wypełnionych wszystkich pól dla składowych (wymagana jest wartość liczbowo lub 0,00).
ZAL3.60	Dla gruntu <oznaczenie_działki_rolnej> zgłoszonego w ramach wsparcia na zwiększenie bioróżnorodności lasów prywatnych, istnieją położenia gruntu, wskazujące na identyfikator działki referencyjnej, która nie została zadeklarowana w gospodarstwie rolnym.	Błąd pojawia się w przypadku, gdy deklarowany do przyznania wsparcia grunt zawiera oznaczenie inwestycji zwiększającej bioróżnorodności lasów prywatnych (D, L, O, P, C, R) oraz został przypisany do niewłaściwego identyfikatora działki referencyjnej (ewidencyjnej) – identyfikatora, który nie został wprowadzony we wniosku.
ZAL3.61	Dla gruntu <oznaczenie_działki_rolnej> zgłoszonego w ramach wsparcia na zalesianie, istnieją położenia gruntu, wskazujące na identyfikator działki referencyjnej, która nie została zadeklarowana w gospodarstwie rolnym.	Błąd pojawia się w przypadku, gdy deklarowany do przyznania wsparcia grunt, został przypisany do niewłaściwego identyfikatora działki referencyjnej (ewidencyjnej) – identyfikatora, który nie został wprowadzony we wniosku.
ZAL3.62	Dla gruntu <oznaczenie_działki_rolnej> zgłoszonego w ramach wsparcia na zadrzewienie, istnieją położenia gruntu, wskazujące na identyfikator działki referencyjnej, która nie została zadeklarowana w gospodarstwie rolnym.	Błąd pojawia się w przypadku, gdy deklarowany do przyznania wsparcia grunt, został przypisany do niewłaściwego identyfikatora działki referencyjnej (ewidencyjnej) – identyfikatora, który nie został wprowadzony we wniosku.
ZAL3.88	Dla gruntu <oznaczenie_działki_rolnej> zgłoszonego w ramach systemów rolno-leśnych, istnieją położenia gruntu, wskazujące na identyfikator działki referencyjnej, która nie została zadeklarowana w gospodarstwie rolnym.	Błąd pojawia się w przypadku, gdy deklarowany do przyznania wsparcia grunt, został przypisany do niewłaściwego identyfikatora działki referencyjnej (ewidencyjnej) – identyfikatora, który nie został wprowadzony we wniosku.
ZAL3.63	Dla gruntu <oznaczenie_działki_rolnej> zadeklarowana suma powierzchni składowych <i>Przebudowa składu gatunkowego drzewostanu przez wprowadzenie drugiego piętra w warunkach korzystnych oraz na gruntach o nachyleniu terenu powyżej 12° dla położenia działki referencyjnej <id_działki_referencyjnej> jest różna od powierzchni tego położenia.</i>	Błąd pojawia się w przypadku, gdy suma powierzchni dla składowych inwestycji dotyczącej wprowadzenia drugiego piętra (D): w warunkach korzystnych oraz o nachyleniu powyżej 12° jest różna od łącznej powierzchni zadeklarowanej dla inwestycji dotyczącej wprowadzenia drugiego piętra (D).
ZAL3.64	Dla gruntu <oznaczenie_działki_rolnej> zadeklarowano składowe <i>Przebudowa składu gatunkowego drzewostanu przez wprowadzenie drugiego piętra w warunkach korzystnych oraz na gruntach o nachyleniu terenu powyżej 12° o powierzchni większej od 0,00 ha. W przypadku, gdy element inwestycji uprawiany jest w części na gruntach o nachyleniu terenu powyżej 12°, wówczas całą powierzchnię należy zadeklarować w ramach składowej o nachyleniu powyżej 12°.</i>	Błąd pojawia się w przypadku, błędnego zadeklarowania składowych powierzchni inwestycji dotyczącej wprowadzenia drugiego piętra (D) równocześnie: w warunkach korzystnych oraz na gruntach o nachyleniu terenu powyżej 12° (każda ze składowych powierzchni ma wartość większą niż 0,00 ha). W przypadku, gdy element inwestycji deklarowany jest w części na gruntach o nachyleniu terenu powyżej 12°, wówczas całą powierzchnię należy zadeklarować w ramach składowej o nachyleniu powyżej 12° (składowa dotycząca nachylenia powyżej 12° powinna być większa od 0,00 ha, a składowa dotycząca powierzchni w warunkach korzystnych powinna wynieść 0,00 ha).
ZAL3.65	Dla gruntu <oznaczenie_działki_rolnej> zadeklarowana suma powierzchni składowych <i>Przebudowa składu gatunkowego drzewostanu uszkodzonego na gruntach w warunkach korzystnych oraz na gruntach o nachyleniu terenu powyżej 12° dla położenia działki referencyjnej <id_działki_referencyjnej> jest różna od powierzchni tego położenia.</i>	Błąd pojawia się w przypadku, gdy suma powierzchni dla składowych inwestycji dotyczącej dolesienia luk (L) lub odnowienie drzewostanu uszkodzonego (O): w warunkach korzystnych oraz o nachyleniu powyżej 12° jest różna od łącznej powierzchni zadeklarowanej dla inwestycji dotyczącej dolesienia luk (L) lub odnowienie drzewostanu uszkodzonego (O).

ZAL3.66	Dla gruntu <oznaczenie_dzialki_rolnej> zadeklarowano składowe <i>Przebudowa składu gatunkowego drzewostanu przez dolesianie luk lub odnowienie drzewostanu uszkodzonego na gruntach w warunkach korzystnych oraz na gruntach o nachyleniu terenu powyżej 12° o powierzchni większej od 0,00 ha.</i> W przypadku, gdy element inwestycji uprawiany jest w części na gruntach o nachyleniu terenu powyżej 12° obszarze ze specyficznymi utrudnieniami, wówczas całą powierzchnię należy zadeklarować w ramach składowej o nachyleniu powyżej 12°.	Błąd pojawia się w przypadku, błędnego zadeklarowania składowych powierzchni inwestycji dotyczącej dolesienia luk (L) lub odnowienie drzewostanu uszkodzonego (O) równocześnie: w warunkach korzystnych oraz na gruntach o nachyleniu terenu powyżej 12° (każda ze składowych powierzchni ma wartość większą niż 0,00 ha). W przypadku, gdy element inwestycji deklarowany jest w części na gruntach o nachyleniu terenu powyżej 12°, wówczas całą powierzchnię należy zadeklarować w ramach składowej o nachyleniu powyżej 12° (składowa dotycząca nachylenia powyżej 12° powinna być większa od 0,00 ha, a składowa dotycząca powierzchni w warunkach korzystnych powinna wynieść 0,00 ha).
ZAL3.67	Dla gruntu <oznaczenie_dzialki_rolnej> zadeklarowana suma powierzchni składowych <i>Zróżnicowanie struktury drzewostanu przez wprowadzenie podszytu na gruntach w warunkach korzystnych oraz na gruntach o nachyleniu terenu powyżej 12°</i> dla położenia działki referencyjnej <id_dzialki_referencyjnej> jest różna od powierzchni tego położenia.	Błąd pojawia się w przypadku, gdy suma powierzchni dla składowych inwestycji dotyczącej wprowadzenia podszytu (P): w warunkach korzystnych oraz o nachyleniu powyżej 12° jest różna od łącznej powierzchni zadeklarowanej dla inwestycji dotyczącej wprowadzenia podszytu (P).
ZAL3.68	Dla gruntu <oznaczenie_dzialki_rolnej> zadeklarowano składowe <i>Zróżnicowanie struktury drzewostanu przez wprowadzenie podszytu na gruntach w warunkach korzystnych oraz na gruntach o nachyleniu terenu powyżej 12°</i> o powierzchni większej od 0,00 ha. W przypadku, gdy element inwestycji uprawiany jest w części na gruntach o nachyleniu terenu powyżej 12° obszarze ze specyficznymi utrudnieniami, wówczas całą powierzchnię należy zadeklarować w ramach składowej o nachyleniu powyżej 12°.	Błąd pojawia się w przypadku, błędnego zadeklarowania składowych powierzchni inwestycji dotyczącej wprowadzenia podszytu (P) równocześnie: w warunkach korzystnych oraz na gruntach o nachyleniu terenu powyżej 12° (każda ze składowych powierzchni ma wartość większą niż 0,00 ha). W przypadku, gdy element inwestycji deklarowany jest w części na gruntach o nachyleniu terenu powyżej 12°, wówczas całą powierzchnię należy zadeklarować w ramach składowej o nachyleniu powyżej 12° (składowa dotycząca nachylenia powyżej 12° powinna być większa od 0,00 ha, a składowa dotycząca powierzchni w warunkach korzystnych powinna wynieść 0,00 ha).
ZAL3.69	Dla gruntu <oznaczenie_dzialki_rolnej> zadeklarowana suma powierzchni składowych <i>Cięcia pielęgnacyjne na gruntach w warunkach korzystnych oraz na gruntach o nachyleniu terenu powyżej 12°</i> dla położenia działki referencyjnej <id_dzialki_referencyjnej> jest różna od powierzchni tego położenia.	Błąd pojawia się w przypadku, gdy suma powierzchni dla składowych inwestycji dotyczącej cięć pielęgnacyjnych (C): w warunkach korzystnych oraz o nachyleniu powyżej 12° jest różna od łącznej powierzchni zadeklarowanej dla inwestycji dotyczącej cięć pielęgnacyjnych (C).
ZAL3.75	Dla gruntu zgłoszonej w ramach wsparcia na zalesienie <oznaczenie_dzialki_rolnej> zadeklarowana suma powierzchni składowych w zakresie zalesiania w warunkach korzystnych oraz na gruntach o nachyleniu powyżej 12 stopni dla położenia działki referencyjnej <id_dzialki_referencyjnej> jest różna od powierzchni tego położenia.	Błąd pojawia się w przypadku, gdy suma powierzchni dla składowych w ramach wsparcia na zalesianie: w warunkach korzystnych oraz o nachyleniu powyżej 12° jest różna od łącznej powierzchni zadeklarowanej w ramach wsparcia na zalesienie.
ZAL3.76	Dla gruntu zgłoszonej w ramach wsparcia na zadrzewienie <oznaczenie_dzialki_rolnej> zadeklarowana suma powierzchni składowych w ramach zadrzewiania w warunkach korzystnych i na gruntach o nachyleniu terenu powyżej 12° dla położenia działki referencyjnej <id_dzialki_referencyjnej> jest różna od powierzchni tego położenia.	Błąd pojawia się w przypadku, gdy suma powierzchni dla składowych w ramach wsparcia na zadrzewienie: w warunkach korzystnych oraz o nachyleniu powyżej 12° jest różna od łącznej powierzchni zadeklarowanej w ramach wsparcia na zadrzewienie.

ZAL3.70	Dla gruntu <oznaczenie_dzialki_rolnej> zadeklarowano składowe Cięcia pielęgnacyjne <i>na gruntach w warunkach korzystnych oraz na gruntach o nachyleniu terenu powyżej 12° o powierzchni większej od 0,00 ha. W przypadku, gdy element inwestycji uprawiany jest w części na gruntach o nachyleniu terenu powyżej 12°obszarze ze specyficznymi utrudnieniami, wówczas całą powierzchnię należy zadeklarować w ramach składowej o nachyleniu powyżej 12°.</i>	Błąd pojawia się w przypadku, błędnego zadeklarowania składowych powierzchni inwestycji dotyczącej Cięć pielęgnacyjnych (C) równocześnie: w warunkach korzystnych oraz na gruntach o nachyleniu terenu powyżej 12° (każda ze składowych powierzchni ma wartość większą niż 0,00 ha). W przypadku, gdy element inwestycji deklarowany jest w części na gruntach o nachyleniu terenu powyżej 12°, wówczas całą powierzchnię należy zadeklarować w ramach składowej o nachyleniu powyżej 12° (składowa dotycząca nachylenia powyżej 12° powinna być większa od 0,00 ha, a składowa dotycząca powierzchni w warunkach korzystnych powinna wynieść 0,00 ha).
ZAL3.80	Dla gruntu działki rolnej <oznaczenie_dzialki_rolnej> zadeklarowano składowe Przebudowa składu gatunkowego drzewostanu przez wprowadzenie drugiego piętra w warunkach korzystnych oraz na gruntach o nachyleniu terenu powyżej 12°. Inwestycja nie jest położona na gruntach o nachyleniu terenu powyżej 12°, dlatego całą powierzchnię należy zadeklarować w ramach składowej „w warunkach korzystnych”.	Błąd pojawia się w przypadku, błędnego zadeklarowania składowych powierzchni inwestycji dotyczącej Przebudowy składu gatunkowego drzewostanu przez wprowadzenie drugiego piętra (D) równocześnie: w warunkach korzystnych oraz na gruntach o nachyleniu terenu powyżej 12° (każda ze składowych powierzchni ma wartość większą niż 0,00 ha). W przypadku, gdy element inwestycji deklarowany położony jest tylko na gruntach w warunkach korzystnych, wówczas całą powierzchnię należy zadeklarować na gruntach w warunkach korzystnych.
ZAL3.81	Dla gruntu <oznaczenie_dzialki_rolnej> zadeklarowano składowe Przebudowa składu gatunkowego drzewostanu przez dolesianie luk lub odnowienie drzewostanu uszkodzonego w warunkach korzystnych oraz na gruntach o nachyleniu terenu powyżej 12°. Inwestycja nie jest położona na gruntach o nachyleniu terenu powyżej 12°, dlatego całą powierzchnię należy zadeklarować w ramach składowej „w warunkach korzystnych”.	Błąd pojawia się w przypadku, błędnego zadeklarowania składowych powierzchni inwestycji dotyczącej Przebudowy składu gatunkowego drzewostanu przez dolesianie luk (L) lub odnowienie drzewostanu uszkodzonego (O) równocześnie: w warunkach korzystnych oraz na gruntach o nachyleniu terenu powyżej 12° (każda ze składowych powierzchni ma wartość większą niż 0,00 ha). W przypadku, gdy element inwestycji deklarowany położony jest tylko na gruntach w warunkach korzystnych, wówczas całą powierzchnię należy zadeklarować na gruntach w warunkach korzystnych.
ZAL3.82	Dla gruntu <oznaczenie_dzialki_rolnej> zadeklarowano składowe Zróżnicowanie struktury drzewostanu przez wprowadzenie podszytu w warunkach korzystnych oraz na gruntach o nachyleniu terenu powyżej 12°. Inwestycja nie jest położona na gruntach o nachyleniu terenu powyżej 12°, dlatego całą powierzchnię należy zadeklarować w ramach składowej „w warunkach korzystnych”.	Błąd pojawia się w przypadku, błędnego zadeklarowania składowych powierzchni inwestycji dotyczącej Zróżnicowania struktury drzewostanu przez wprowadzenie podszytu (P) równocześnie: w warunkach korzystnych oraz na gruntach o nachyleniu terenu powyżej 12° (każda ze składowych powierzchni ma wartość większą niż 0,00 ha). W przypadku, gdy element inwestycji deklarowany położony jest tylko na gruntach w warunkach korzystnych, wówczas całą powierzchnię należy zadeklarować na gruntach w warunkach korzystnych.
ZAL3.83	Dla gruntu <oznaczenie_dzialki_rolnej> zadeklarowano składowe Cięcia pielęgnacyjne <i>na gruntach w warunkach korzystnych oraz na gruntach o nachyleniu terenu powyżej 12°.</i> Inwestycja nie jest położona na gruntach o nachyleniu terenu powyżej 12°, dlatego całą powierzchnię należy zadeklarować w ramach składowej „w warunkach korzystnych”.	Błąd pojawia się w przypadku, błędnego zadeklarowania składowych powierzchni inwestycji dotyczącej Cięć pielęgnacyjnych (C) równocześnie: w warunkach korzystnych oraz na gruntach o nachyleniu terenu powyżej 12° (każda ze składowych powierzchni ma wartość większą niż 0,00 ha). W przypadku, gdy element inwestycji deklarowany położony jest tylko na gruntach w warunkach korzystnych, wówczas całą powierzchnię należy zadeklarować na gruntach w warunkach korzystnych.

ZAL3.71	Dla gruntu <oznaczenie_dzialki_rolnej> suma zadeklarowanych składowych <i>Założenie remizy</i> jest różna od 1,00.	Błąd pojawia się w przypadku, zadeklarowania na położeniu gruntu przeznaczonego pod inwestycję w polu „Ilość remiz” (zgodnie z oznaczeniem wskazanym w błędzie) więcej niż jednej remizy lub wprowadzona została wartości ułamkowa. W przypadku, gdy w planie inwestycji nadleśniczy zaplanował np. dwie remizy, każda z nich powinna zostać zadeklarowana na oddzielnym gruncie. W przypadku deklaracji jednej remizy na dwóch działkach referencyjnych należy zadeklarować wartość ułamkową zgodną z położeniem z dwóch działkach referencyjnych tak aby suma ułamka dała wartość 1,00.
ZAL3.72	Dla gruntu <oznaczenie_dzialki_rolnej> - zwiększenie bioróżnorodności lasów zadeklarowana suma powierzchni zabezpieczenie drzew repelentami, zabezpieczenie drzew 3 palikami, zabezpieczenia drzew wełną owczą, zabezpieczenia drzew osłonkami dla położenia działki referencyjnej <id_dzialki_referencyjnej> jest większa niż powierzchnia deklarowana położenia.	Błąd pojawia się w przypadku, gdy na gruncie zadeklarowanym do zwiększenia bioróżnorodności lasów powierzchnia, na której zadeklarowano Zabezpieczenie drzew repelentami, Zabezpieczenie drzew 3 palikami, Zabezpieczenie drzew wełną owczą, Zabezpieczenie drzew osłonkami która jest większa niż powierzchnia zadeklarowana do wsparcia.
ZAL3.78	Dla gruntu zgłoszonego w ramach wsparcia na tworzenie zadrzewień śródpolnych <oznaczenie_dzialki_rolnej> zadeklarowana suma powierzchni zabezpieczenia drzew repelentami, zabezpieczenia drzew 3 palikami, zabezpieczenia drzew wełną owczą oraz zabezpieczenia osłonkami dla położenia działki referencyjnej <id_dzialki_referencyjnej> jest różna od powierzchni tego położenia.	Błąd pojawia się w przypadku, gdy na gruncie zadeklarowanym do zadrzewień powierzchnia Zabezpieczenia drzew repelentami, Zabezpieczenia drzew 3 palikami, Zabezpieczenia drzew wełną owczą, Zabezpieczenia drzew osłonkami jest różna niż powierzchnia zadeklarowana do wsparcia.
ZAL3.73	Dla gruntu - elementu zwiększającego bioróżnorodność <idElementZwiekszajacyBioroznorodnosc> wskazano większą od 0,00 ha powierzchnię na gruntach o nachyleniu terenu powyżej 12°, a wg danych referencyjnych na działce <id_dzialki_referencyjnej> nie istnieje obszar o nachyleniu terenu powyżej 12°.	Błąd pojawia się w przypadku, gdy dla danego elementu zwiększającego bioróżnorodność zadeklarowano powierzchnię większą od 0,00 ha na gruntach o nachyleniu terenu powyżej 12°, a według danych referencyjnych (z ewidencji gruntów i budynków) na danej działce nie istnieje obszar o nachyleniu terenu powyżej 12°. Powierzchnia planowanego elementu zwiększającego bioróżnorodność powinna zostać zadeklarowana na gruntach w warunkach korzystnych.
ZAL3.74	Dla gruntu działki rolnej - elementu zwiększającego bioróżnorodność <idElementZwiekszajacyBioroznorodnosc> wskazano na wartość 0,00 ha powierzchni na gruntach o nachyleniu terenu powyżej 12°, a wg danych referencyjnych na działce <id_dzialki_referencyjnej> istnieje obszar o nachyleniu terenu powyżej 12°.	Błąd pojawia się w przypadku, gdy dla danego elementu zwiększającego bioróżnorodność zadeklarowano powierzchnię równą 0,00 ha na gruntach o nachyleniu terenu powyżej 12°, a według danych referencyjnych (z ewidencji gruntów i budynków) na danej działce istnieje obszar o nachyleniu terenu powyżej 12°. Powierzchnia planowanego elementu zwiększającego bioróżnorodność powinna zostać zadeklarowana na gruntach o nachyleniu terenu powyżej 12°.
ZAL3.75	Dla gruntu zgłoszonego w ramach wsparcia na zalesianie <oznaczenie_dzialki_rolnej> zadeklarowana suma powierzchni składowych w zakresie zalesiania w warunkach korzystnych oraz na gruntach o nachyleniu powyżej 12 stopni dla położenia działki referencyjnej <id_dzialki_referencyjnej> jest różna od powierzchni tego położenia.	Błąd pojawia się w przypadku, gdy zadeklarowana suma powierzchni składowych w zakresie zalesiania jest różna od powierzchni składowych w zakresie zalesiania w warunkach korzystnych oraz na gruntach o nachyleniu powyżej 12 stopni dla położenia działki referencyjnej według danych referencyjnych.
ZAL3.92	Dla gruntu- wsparcie na systemy rolno-leśne <oznaczenie_dzialki_rolnej> wskazano większą od 0,00 ha powierzchnię na gruntach o nachyleniu terenu powyżej 12°, a wg danych referencyjnych na działce <id_dzialki_referencyjnej> nie istnieje obszar o nachyleniu terenu powyżej 12°.	Błąd pojawia się w przypadku, gdy dla danego systemu rolno-leśnego zadeklarowano powierzchnię większą od 0,00 ha na gruntach o nachyleniu terenu powyżej 12°, a według danych referencyjnych (z ewidencji gruntów i budynków) na danej działce nie istnieje obszar o nachyleniu terenu powyżej 12°. Powierzchnia planowanego systemu rolno-leśnego powinna zostać zadeklarowana na gruntach w warunkach korzystnych.

ZAL3.93	Dla gruntu- wsparcie na systemy rolno-leśne <oznaczenie_dzialki_rolnej> wskazano na wartość 0,00 ha powierzchni na gruntach o nachyleniu terenu powyżej 12°, a wg danych referencyjnych na działce <id_dzialki_referencyjnej> istnieje obszar o nachyleniu powyżej 12°.	Błąd pojawia się w przypadku, gdy dla danego systemu rolno-leśnego zadeklarowano powierzchnię równą 0,00 ha na gruntach o nachyleniu terenu powyżej 12°, a według danych referencyjnych (z ewidencji gruntów i budynków) na danej działce istnieje obszar o nachyleniu terenu powyżej 12°. Powierzchnia planowanego systemu rolno-leśnego powinna zostać zadeklarowana na gruntach o nachyleniu terenu powyżej 12°
ZAL3.94	Dla gruntu zgłoszonego w ramach wsparcia na zalesianie <oznaczenie_dzialki_rolnej> wskazano na wartość 0,00 ha powierzchni na gruntach o nachyleniu terenu powyżej 12°, a wg danych referencyjnych na działce <id_dzialki_referencyjnej> istnieje obszar o nachyleniu powyżej 12°. W przypadku, gdy zalesienie jest położone przynajmniej w części na gruntach o nachyleniu terenu powyżej 12°, wówczas całą powierzchnię należy zadeklarować w ramach składowej „na gruntach o nachyleniu terenu powyżej 12°	Błąd pojawia się w przypadku, gdy do wsparcia na zalesianie zadeklarowano powierzchnię równą 0,00 ha na gruntach o nachyleniu terenu powyżej 12°, a według danych referencyjnych (z ewidencji gruntów i budynków) na danej działce istnieje obszar o nachyleniu terenu powyżej 12°. Powierzchnia planowanego wsparcia na zalesianie powinna zostać zadeklarowana na gruntach o nachyleniu terenu powyżej 12°
ZAL3.95	Dla gruntu zgłoszonego w ramach wsparcia na zalesianie <oznaczenie_dzialki_rolnej> wskazano większą od 0,00 ha powierzchnię na gruntach o nachyleniu terenu powyżej 12°, a wg danych referencyjnych na działce <id_dzialki_referencyjnej> nie istnieje obszar o nachyleniu terenu powyżej 12°.	Błąd pojawia się w przypadku, gdy do wsparcia na zalesianie zadeklarowano powierzchnię większą od 0,00 ha na gruntach o nachyleniu terenu powyżej 12°, a według danych referencyjnych (z ewidencji gruntów i budynków) na danej działce nie istnieje obszar o nachyleniu terenu powyżej 12°. Powierzchnia planowanego wsparcia na zalesianie powinna zostać zadeklarowana na gruntach w warunkach korzystnych.
ZAL3.96	Dla gruntu zgłoszonego w ramach wsparcia na zadrzewianie <oznaczenie_dzialki_rolnej> wskazano na wartość 0,00 ha powierzchni na gruntach o nachyleniu terenu powyżej 12°, a wg danych referencyjnych na działce <id_dzialki_referencyjnej> istnieje obszar o nachyleniu powyżej 12°. W przypadku, gdy zadrzewianie jest położone przynajmniej w części na gruntach o nachyleniu terenu powyżej 12°, wówczas całą powierzchnię należy zadeklarować w ramach składowej „na gruntach o nachyleniu terenu powyżej 12°	Błąd pojawia się w przypadku, gdy do wsparcia na zadrzewianie zadeklarowano powierzchnię równą 0,00 ha na gruntach o nachyleniu terenu powyżej 12°, a według danych referencyjnych (z ewidencji gruntów i budynków) na danej działce istnieje obszar o nachyleniu terenu powyżej 12°. Powierzchnia planowanego wsparcia na zadrzewianie powinna zostać zadeklarowana na gruntach o nachyleniu terenu powyżej 12°
ZAL3.97	Dla gruntu zgłoszonego w ramach wsparcia na zadrzewianie <oznaczenie_dzialki_rolnej> wskazano większą od 0,00 ha powierzchnię na gruntach o nachyleniu terenu powyżej 12°, a wg danych referencyjnych na działce <id_dzialki_referencyjnej> nie istnieje obszar o nachyleniu terenu powyżej 12°.	Błąd pojawia się w przypadku, gdy do wsparcia na zadrzewianie zadeklarowano powierzchnię większą od 0,00 ha na gruntach o nachyleniu terenu powyżej 12°, a według danych referencyjnych (z ewidencji gruntów i budynków) na danej działce nie istnieje obszar o nachyleniu terenu powyżej 12°. Powierzchnia planowanego wsparcia na zadrzewianie powinna zostać zadeklarowana na gruntach w warunkach korzystnych.
ZAL3.89	Dla gruntu <oznaczenie_dzialki_rolnej> zadeklarowana suma powierzchni składowych Założenie strefy ekotonowej na obrzeżach lasu dla położenia działki referencyjnej <id_dzialki_referencyjnej> jest różna od powierzchni tego położenia.	Błąd pojawia się w przypadku, gdy składowa „Kształtowanie ekotonu na obrzeżach lasu” jest różna od łącznej powierzchni inwestycji ekotonu (E) wyrysowanej na stronie MAPA.
ZAL3.90	Dla gruntu <oznaczenie_dzialki_rolnej> - wsparcie na systemy rolno-leśne zadeklarowana suma powierzchni zabezpieczenia repelentami, zabezpieczenia 3 palikami, zabezpieczenia wełną owczą oraz zabezpieczenia osłonkami dla położenia działki referencyjnej <id_dzialki_referencyjnej> jest różna niż powierzchnia deklarowana położenia.	Błąd pojawia się w przypadku, gdy zadeklarowana powierzchnia gruntu do wsparcia na systemy rolno-leśne, na której zadeklarowano Zabezpieczenie drzew repelentami, Zabezpieczenie drzew 3 palikami, Zabezpieczenie drzew wełną owczą, Zabezpieczenie drzew osłonkami jest różna niż powierzchnia zadeklarowana do wsparcia.

ZAL3.102	Dla gruntu zgłoszonego w ramach wsparcia na zalesienie <oznaczenie_dzialki_rolnej> zadeklarowana suma powierzchni zabezpieczenia repelentami, zabezpieczenia 3 palikami, zabezpieczenia wełną owczą oraz zabezpieczenia osłonkami dla położenia działki referencyjnej <id_dzialki_referencyjnej> jest większa niż powierzchnia deklarowana położenia.	Błąd pojawia się w przypadku, gdy zadeklarowana powierzchnia gruntu do wsparcia na zalesiania, na której zadeklarowano Zabezpieczenie drzewek repelentami, Zabezpieczenie drzewek 3 palikami, Zabezpieczenie drzewek wełną owczą, Zabezpieczenie drzewek osłonkami jest większa niż powierzchnia zadeklarowana do wsparcia.
ZAL3.98	Łączna powierzchnia zgłoszona we wniosku w ramach wnioskowania ZGR2327 - Zalesianie gruntów rolnych 23/27 przekracza 40 ha.	Błąd pojawia się w przypadku, gdy łączna powierzchnia gruntów zgłoszonych w jednym wniosku w ramach wsparcia do zalesiania, jest większa niż powierzchnia maksymalna uprawniona do otrzymania wsparcia w jednym roku - 40 ha. W przypadku tego błędu, realizację interwencji należy rozłożyć na kilka lat wnioskowana (w kolejnym roku otwarty jest limit 40 ha dla jednego wnioskodawcy).
ZAL3.99	Łączna powierzchnia zgłoszona we wniosku w ramach wnioskowania TZS2327 - Tworzenie zadrzewień śródpolnych 23/27 przekracza 40 ha.	Błąd pojawia się w przypadku, gdy łączna powierzchnia gruntów zgłoszonych w jednym wniosku w ramach wsparcia do zadrzewienia, jest większa niż powierzchnia maksymalna uprawniona do otrzymania wsparcia w jednym roku - 40 ha. W przypadku tego błędu, realizację interwencji należy rozłożyć na kilka lat wnioskowana (w kolejnym roku otwarty jest limit 40 ha dla jednego wnioskodawcy).
ZAL3.100	Łączna powierzchnia zgłoszona we wniosku w ramach wnioskowania SRL2327 - Zakładanie systemów rolno-leśnych 23/27 przekracza 40 ha.	Błąd pojawia się w przypadku, gdy łączna powierzchnia gruntów zgłoszonych w jednym wniosku w ramach wsparcia do zakładanie systemów rolno-leśnych, jest większa niż powierzchnia maksymalna uprawniona do otrzymania wsparcia w jednym roku - 40 ha. W przypadku tego błędu, realizację interwencji należy rozłożyć na kilka lat wnioskowana (w kolejnym roku dostępny jest limit 40 ha dla jednego wnioskodawcy).
ZAL3.101	Łączna powierzchnia zgłoszona we wniosku w ramach wnioskowania ZBL2327 - Zwiększanie bioróżnorodności lasów prywatnych 23/27 przekracza 40 ha.	Błąd pojawia się w przypadku, gdy łączna powierzchnia gruntów zgłoszonych w jednym wniosku w ramach zwiększania bioróżnorodności lasów prywatnych, jest większa niż powierzchnia maksymalna uprawniona do otrzymania wsparcia w jednym roku - 40 ha. W przypadku tego błędu, realizację interwencji należy rozłożyć na kilka lat wnioskowana (w kolejnym roku dostępny jest limit 40 ha dla jednego wnioskodawcy).
ZAL3.79	Dla gruntu <oznaczenie_dzialki_rolnej> zadeklarowano dla położenia działki referencyjnej <id_dzialki_referencyjnej> remizę, natomiast nie uzupełniono składowej dla obowiązkowego w takim przypadku grodzienia remiz.	Błąd pojawia się w przypadku, gdy na działce referencyjnej (ewidencyjnej) zadeklarowano remizę, ale wprowadzono obowiązkowego w takim przypadku długości grodzienia remizy siatką metalową o wysokości minimum 2 m.
ZAL3.108	W Twoim wniosku zdefiniowano więcej niż jedną uprawę SRL2327, przy czym uprawy te nie stanowią zwartego kompleksu. W takim przypadku należy zadeklarować je w odrębnych wnioskach.	Błąd pojawia się w przypadku w przypadku, gdy zadeklarowane w jednym wniosku uprawy SRL2327 są oddalone od siebie o więcej niż 2 m.
ZAL3.109	W Twoim wniosku zdefiniowano więcej niż jedną uprawę TZS2327, przy czym uprawy te nie stanowią zwartego kompleksu. W takim przypadku należy zadeklarować je w odrębnych wnioskach.	Błąd pojawia się w przypadku, gdy zadeklarowane w jednym wniosku uprawy TZS2327 są oddalone od siebie o więcej niż 2 m.

ZAL3.110	Dla gruntu – wsparcie na systemy rolno-leśne na gruntach ornych <oznaczenie_działki_rolnej> nie zadeklarowano, w ramach żadnej grupy rzędów drzew i krzewów zdefiniowanych na działce, co najmniej dwóch rzędów drzew i krzewów.	Błąd pojawia się w przypadku, gdy na wyrysowanej działce na gruntach ornych w ramach wsparcia do zakładanie systemów rolno-leśnych nie wyrysowano co najmniej dwóch rzędów drzew i krzewów w jednej grupie (pojedynczych lub podwójnych/potrójnych). Na działce należy wyrysować co najmniej dwa rzędy nasadzeń drzew i krzewów (pojedynczych lub podwójnych/potrójnych) pomiędzy którymi będzie pas gruntu użytkowany rolniczo o szerokości od 10 do 50 m.
ZAL3.111	Szerokość gruntu przeznaczego do zadrzewienia <oznaczenie_działki_rolnej> przekracza maksymalną wartość 20 m.	Błąd pojawia się w przypadku, gdy łączna powierzchnia gruntów zgłoszonych w ramach wsparcia do zadrzewienia w jednym wniosku jest większa niż 0,5 ha a szerokość zadrzewienia przekracza 20 m. W przypadku zadrzewień od 0,1 do 0,5 ha szerokość zadrzewienia jest dowolna, natomiast dla zadrzewień o powierzchni powyżej 0,5 ha maksymalna szerokości wynosi 20 m.
ZAL3.112	Szerokość gruntu przeznaczego do zalesienia <oznaczenie_działki_rolnej> nie jest większa niż 20 m. Wymóg minimalnej szerokości powyżej 20 m dotyczy upraw, które nie przylegają do lasu lub obszaru zalesionego.	Błąd pojawia się w przypadku, gdy w ramach wsparcia do zalesienia szerokość deklarowanej działki nie przekracza 20 m. Gdy deklarowana działka przylega do lasu lub obszaru zalesionego warunek szerokości nie jest konieczny. Warto sprawdzić Listę kontrolną do Planu zalesienia, gdzie Nadleśniczy weryfikuje ten warunek w terenie. Gdy deklarowana działka przylega do lasu lub obszaru zalesionego należy wysłać wniosek z błędem.
ZAL3.113	Dla gruntu zgłoszonego w ramach wsparcia na zwiększenie bioróżnorodności lasów prywatnych <oznaczenie_działki_rolnej> - zwiększenie bioróżnorodności lasów zadeklarowana suma powierzchni zabezpieczenia repelentami, zabezpieczenia 3 palikami, zabezpieczenia wełną owczą, zabezpieczenia osłonkami dla położenia działki referencyjnej <id_działki_referencyjnej> jest równa powierzchni deklarowanej położenia oraz dodatkowo zadeklarowano zabezpieczenie przed zniszczeniem drzew lub krzewów – ogrodzenie 2-metrową siatką metalową.	Błąd pojawia się w przypadku, gdy zadeklarowana suma powierzchni zabezpieczenia drzew repelentami, zabezpieczenia drzew 3 palikami, zabezpieczenia drzew wełną owczą, zabezpieczenia drzew osłonkami jest równa powierzchni deklarowanej do wsparcia na zwiększenie bioróżnorodności lasów prywatnych oraz dodatkowo zadeklarowano zabezpieczenie ogrodzenia 2-metrową siatką metalową. Nie można stosować podwójnego zabezpieczenia na tym samym położeniu działki.
ZAL3.114	Dla gruntu zgłoszonego w ramach wsparcia na tworzenie zadrzewień śródpolnych <oznaczenie_działki_rolnej> zadeklarowana suma powierzchni zabezpieczenia repelentami, zabezpieczenia 3 palikami, zabezpieczenia wełną owczą oraz zabezpieczenia osłonkami dla położenia działki referencyjnej <id_działki_referencyjnej> jest równa powierzchni deklarowanej położenia oraz dodatkowo zadeklarowano zabezpieczenie przed zniszczeniem drzew lub krzewów – ogrodzenie 2-metrową siatką metalową.	Błąd pojawia się w przypadku, gdy zadeklarowana suma powierzchni zabezpieczenia drzew repelentami, zabezpieczenia drzew 3 palikami, zabezpieczenia drzew wełną owczą, zabezpieczenia drzew osłonkami jest równa powierzchni deklarowanej do wsparcia na tworzenie zadrzewień śródpolnych oraz dodatkowo zadeklarowano zabezpieczenie ogrodzenia 2-metrową siatką metalową. Nie można stosować podwójnego zabezpieczenia na tym samym położeniu działki.
ZAL3.115	Dla gruntu zgłoszonego w ramach wsparcia na zalesianie <oznaczenie_działki_rolnej> zadeklarowana suma powierzchni zabezpieczenia repelentami, zabezpieczenia 3 palikami, zabezpieczenia wełną owczą oraz zabezpieczenia osłonkami dla położenia działki referencyjnej <id_działki_referencyjnej> jest równa powierzchni deklarowanej położenia oraz dodatkowo zadeklarowano zabezpieczenie przed zniszczeniem drzew lub krzewów – ogrodzenie 2-metrową siatką metalową.	Błąd pojawia się w przypadku, gdy zadeklarowana suma powierzchni zabezpieczenia drzew repelentami, zabezpieczenia drzew 3 palikami, zabezpieczenia drzew wełną owczą, zabezpieczenia drzew osłonkami jest równa powierzchni deklarowanej do wsparcia na zalesianie oraz dodatkowo zadeklarowano zabezpieczenie ogrodzenia 2-metrową siatką metalową. Nie można stosować podwójnego zabezpieczenia na tym samym położeniu działki.
ZAL3.116	W Twoim wniosku zdefiniowano więcej niż jedną uprawę ZGR2327, przy czym uprawy te nie stanowią zwartego kompleksu. W takim przypadku należy zadeklarować je w odrębnych wnioskach. Jeżeli zadeklarowane uprawy łącznie z powierzchnią nieuprawnioną do płatności stanowią kompleks, błąd należy traktować	Błąd pojawia się w przypadku gdy zadeklarowane działki nie przylegają do siebie co najmniej jednym punktem. Dla zalesień w pierwszej kolejności weryfikujemy definicję kompleksu zawartą w niniejszej instrukcji składania wniosku (str.23 i 74). Gdy działki do zalesienia nie

	informacyjnie. Definicja kompleksu została zawarta w Instrukcji wypełniania wniosku zamieszczonej na stronie internetowej ARiMR.	przylegają do siebie bezpośrednio, ale się łączą przez elementy nieuprawnione do płatności ale kwalifikowane jako elementy łączące w kompleksie działek, należy błąd zignorować i wysłać do Agencji wniosek. Należy również pamiętać, że dla zalesień plan zalesienia sporządzany jest przez Nadleśniczego, który powinien być sporządzony dla jednego kompleksu gruntów. W przypadku braku przylegania, działki należy skonsultować się z Nadleśnictwem w zakresie ewentualnej zmiany planu zalesienia (np. podzielenie jednego planu na dwa). Co do zasady w jednym roku składamy tyle wniosków ile mamy opracowanych planów zalesienia.
ZAL3.117	Długość zabezpieczenia przed zniszczeniem drzew lub krzewów w formie ogrodzenia 2-metrową siatką metalową [mb] na działce <oznaczenie_działki_rolnej> zadeklarowanej do płatności ZGR2327 przekracza wartość wynikającą z obwodu gruntu przeznaczonego do zalesienia.	Błąd pojawia się w przypadku gdy po zasileniu składowej ogrodzenie 2-metrową siatką metalową przez obwód wyrysowanej działki, nastąpi edycja tej wartości na stronie WNIOSEK. Błąd również może się pojawić, gdy nie skorzystano z opcji automatycznego zasilenia obwodem i wnioskodawca ręcznie wpisał wartość mb, które są większe niż obwód działki.
ZAL3.118	Długość zabezpieczenia przed zniszczeniem drzew lub krzewów w formie ogrodzenia 2-metrową siatką metalową [mb] na działce <oznaczenie_działki_rolnej> zadeklarowanej do płatności TZS2327 przekracza wartość wynikającą z obwodu gruntu przeznaczonego do zadrzewienia.	Błąd pojawia się w przypadku gdy po zasileniu składowej ogrodzenie 2-metrową siatką metalową przez obwód wyrysowanej działki, nastąpi edycja tej wartości na stronie WNIOSEK. Błąd również może się pojawić, gdy nie skorzystano z opcji automatycznego zasilenia obwodem i wnioskodawca ręcznie wpisał wartość mb, które są większe niż obwód działki.
ZAL3.119	Długość zabezpieczenia przed zniszczeniem drzew lub krzewów w formie ogrodzenia 2-metrową siatką metalową [mb] na działce <oznaczenie_działki_rolnej> zadeklarowanej do płatności ZBL2327 przekracza wartość wynikającą z obwodu gruntu przeznaczonego pod inwestycję.	Błąd pojawia się w przypadku gdy po zasileniu składowej ogrodzenie 2-metrową siatką metalową przez obwód wyrysowanej działki, nastąpi edycja tej wartości na stronie WNIOSEK. Błąd również może się pojawić, gdy nie skorzystano z opcji automatycznego zasilenia obwodem i wnioskodawca ręcznie wpisał wartość mb, które są większe niż obwód działki.
ZAL3.120	Dla działki <oznaczenie_działki_rolnej> zadeklarowanej do płatności TZS2327 nie została wskazana lub wprowadzono wartość 0 dla powierzchni nasadzenia. Powierzchnia nasadzenia nie powinna uwzględniać powierzchni zajętej pod strefę buforową. Wskazanie powierzchni nasadzenia jest obowiązkowe. Powierzchnia nasadzenia może być równa lub mniejsza od powierzchni działki.	Jeżeli wnioskodawca graniczy z działkami nie będącymi jego własnością, ma obowiązek zachowania co najmniej 2 metrowej tzw. „strefy buforowej” – do której przysługuje wsparcie, ale na której nie wykonuje się nasadzeń drzew i krzewów. Może także zachować „strefę buforową” w odniesieniu do granicy działek będących jego własności. Tej powierzchni nie powinno się uwzględniać w „powierzchni nasadzeń. Na podstawie powierzchni nasadzeń wyliczana jest liczba niezbędnych sadzonek w kalkulatorze sadzonek. Jeśli nie zostanie wypełnione pole „Powierzchnia nasadzenia”_ pojawia się niniejszy błąd, a możliwość wysyłki wniosku zostaje zablokowana.
ZAL3.121	Dla działki <oznaczenie_działki_rolnej> zadeklarowanej do płatności SRL2327 nie została wskazana lub wprowadzono wartość 0 dla powierzchni nasadzenia. Powierzchnia nasadzenia nie powinna uwzględniać powierzchni zajętej pod strefę buforową. Wskazanie powierzchni nasadzenia jest obowiązkowe. Powierzchnia nasadzenia może być równa lub mniejsza od powierzchni działki.	Jeżeli wnioskodawca graniczy z działkami nie będącymi jego własnością, ma obowiązek zachowania co najmniej 2 metrowej tzw. „strefy buforowej” – do której przysługuje wsparcie, ale na której nie wykonuje się nasadzeń drzew i krzewów. Może także zachować „strefę buforową” w odniesieniu do granicy działek będących jego własności. Tej powierzchni nie powinno się uwzględniać w „powierzchni nasadzeń. Na podstawie powierzchni nasadzeń wyliczana jest liczba niezbędnych sadzonek w kalkulatorze sadzonek. Jeśli nie zostanie wypełnione pole „Powierzchnia nasadzenia”_ pojawia się niniejszy błąd, a możliwość wysyłki wniosku zostaje zablokowana.

Błędy dotyczące Załączników.

Kod błędu	Komunikat błędu	Reguła wywołania błędu
ZAL4.10	Zaznaczono wnioskowanie o przyznanie wsparcia na zwiększenie bioróżnorodności lasów prywatnych, a nie dołączono wymaganego załącznika – planu inwestycji zwiększających bioróżnorodność lasów prywatnych.	Błąd pojawia się w przypadku, gdy do wniosku o przyznanie wsparcia na zwiększenie bioróżnorodności lasów prywatnych, nie został dołączony obowiązkowy załącznik - planu inwestycji.
ZAL4.8	Zaznaczono wnioskowanie o przyznanie wsparcia na zalesianie, a nie dołączono wymaganego załącznika – planu zalesienia.	Błąd pojawia się w przypadku, gdy do wniosku o przyznanie wsparcia na zalesianie, nie został dołączony obowiązkowy załącznik - plan zalesienia.
ZAL4.11	Zaznaczono wnioskowanie o przyznanie wsparcia na zalesianie, a nie wskazano numeru księgi wieczystej dla działki referencyjnej, na której zadeklarowano grunt do zalesienia oraz nie dołączono wymaganego w takiej sytuacji załącznika „Dokument potwierdzający własność gruntów przeznaczonych do wykonania zalesienia”.	Błąd pojawia się w przypadku, gdy do wniosku o przyznanie wsparcia na zalesianie, nie został dołączony obowiązkowy załącznik - Dokument potwierdzający własność gruntów przeznaczonych do wykonania zalesienia oraz również nie uzupełniono numeru księgi wieczystej. W przypadku uzupełnienia dokumentu potwierdzającego własność błąd znika.
ZAL4.12	Zaznaczono wnioskowanie o wsparcie na wykonanie zadrzewienia, a nie wskazano numeru księgi wieczystej dla działki referencyjnej, na której zadeklarowano grunt do zadrzewienia oraz nie dołączono wymaganego w takiej sytuacji załącznika - „Dokumenty potwierdzające własność gruntów przeznaczonych do wykonania zadrzewień śródpolnych”.	Błąd pojawia się w przypadku, gdy do wniosku o przyznanie wsparcia na zadrzewienie, nie został dołączony obowiązkowy załącznik - Dokumenty potwierdzające własność gruntów przeznaczonych do wykonania zadrzewień śródpolnych oraz również nie uzupełniono numeru księgi wieczystej. W przypadku uzupełnienia dokumentu potwierdzającego własność, błąd znika.
ZAL4.13	Zaznaczono wnioskowanie o przyznanie wsparcia na zwiększenie bioróżnorodności lasów prywatnych, a nie wskazano numeru księgi wieczystej dla działki referencyjnej, na której zadeklarowano element zwiększający bioróżnorodność lasów oraz nie dołączono wymaganego w takiej sytuacji załącznika „Dokumenty potwierdzające własność gruntów, na których będzie wykonywana inwestycja zwiększająca bioróżnorodność lasów”.	Błąd pojawia się w przypadku, gdy do wniosku o przyznanie wsparcia na zwiększenie bioróżnorodności lasów prywatnych, nie został dołączony obowiązkowy załącznik - Dokumenty potwierdzające własność gruntów, na których będzie wykonywana inwestycja zwiększająca bioróżnorodność lasów oraz również nie uzupełniono numeru księgi wieczystej. W przypadku uzupełnienia dokumentu potwierdzającego własność, błąd znika.
ZAL4.14	Zaznaczono wnioskowanie o przyznanie wsparcia na zakładanie systemów rolno-leśnych, a nie wskazano numeru księgi wieczystej dla działki referencyjnej, na której zadeklarowano nasadzenie rolno-leśne oraz nie dołączono wymaganego w takiej sytuacji załącznika „Dokumenty potwierdzające własność gruntów, na których będą zakładane systemy rolno-leśne”.	Błąd pojawia się w przypadku, gdy do wniosku o przyznanie wsparcia na zakładanie systemów rolno-leśnych, nie został dołączony obowiązkowy załącznik - Dokumenty potwierdzające własność gruntów, na których będą zakładane systemy rolno-leśne oraz również nie uzupełniono numeru księgi wieczystej. W przypadku uzupełnienia dokumentu potwierdzającego własność, błąd znika.
ZAL4.15	Dołączony załącznik < nazwa typu załącznika > nie zawiera wymaganego podpisu osoby trzeciej lub innych wymaganych elementów.	Błąd pojawia się w przypadku, gdy do wniosku na stronie WNIOSEK w sekcji „Załączniki”, przy załączonym dokumencie nie został odznaczony checkbox – „Czy załącznik zawiera wymagane elementy/podpisy”


Zakres Zatwierdzanie wniosku

Kod błędu	Komunikat błędu	Reguła wywołania błędu

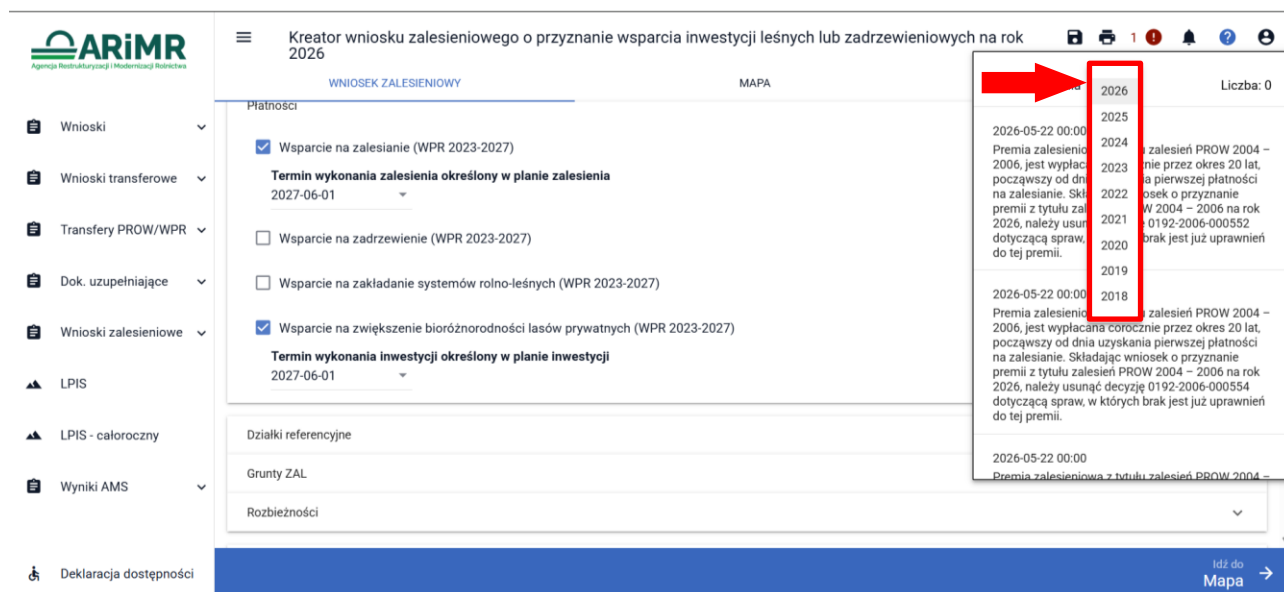
ZAL5.4	Element zwiększający bioróżnorodność lasów <idElementuZwiekszajacegoBioroznorodnosc> przecina się z innymi geometriami zdefiniowanymi w ramach innych wniosków o przyznanie wsparcia inwestycji leśnych lub zadrzewieniowych (błąd kontroli krzyżowej).	Błąd pojawia się w przypadku, gdy zadeklarowane na danej działce referencyjnej (ewidencyjnej) inwestycje zwiększające bioróżnorodność lasów (D, L, O, P, C, R, E), przecinają się (krzyżują) z inwestycjami zwiększającymi bioróżnorodności lasów prywatnych lub z gruntem przeznaczonym do zalesienia lub do zadrzewienia lub do założenia systemu rolno-leśnego, zadeklarowanymi w innych wnioskach o przyznanie wsparcia inwestycji leśnych lub zadrzewieniowych (złożonych przez danego wnioskodawcę, lub inne podmioty).
ZAL5.5	Grunt do zalesienia <idGruntuDoZalesienia2327> przecina się z innymi geometriami zdefiniowanymi w ramach innych wniosków o przyznanie wsparcia inwestycji leśnych lub zadrzewieniowych (błąd kontroli krzyżowej).	Błąd pojawia się w przypadku, gdy grunt przeznaczony do zalesienia na danej działce referencyjnej (ewidencyjnej), przecina się (krzyżuje) z gruntem przeznaczonym do zalesienia lub do zadrzewienia lub do założenia systemu rolno-leśnego lub zwiększania bioróżnorodności lasów prywatnych zadeklarowanym w innych wnioskach o przyznanie wsparcia inwestycji leśnych lub zadrzewieniowych (złożonych przez danego wnioskodawcę, lub inne podmioty).
ZAL5.6	Grunt do zadrzewienia <idGruntuDoZadrzewienia2327> przecina się z innymi geometriami zdefiniowanymi w ramach innych wniosków o przyznanie wsparcia inwestycji leśnych lub zadrzewieniowych (błąd kontroli krzyżowej).	Błąd pojawia się w przypadku, gdy grunt przeznaczony do zadrzewienia na danej działce referencyjnej (ewidencyjnej), przecina się (krzyżuje) z gruntem przeznaczonym do zadrzewienia lub do zalesienia lub do założenia systemu rolno-leśnego lub zwiększania bioróżnorodności lasów prywatnych zadeklarowanym w innych wnioskach o przyznanie wsparcia inwestycji leśnych lub zadrzewieniowych (złożonych przez danego wnioskodawcę, lub inne podmioty).
ZAL5.7	Powierzchnia gruntu przeznaczonego do założenia systemu rolno-leśnego na gruntach ornych <idNasadzenieRolnoLesne> przecina się z innymi geometriami zdefiniowanymi w ramach innych wniosków o przyznanie wsparcia inwestycji leśnych lub zadrzewieniowych (błąd kontroli krzyżowej).	Błąd pojawia się w przypadku, gdy grunt przeznaczony do założenia systemu rolno-leśnego na gruntach ornych na danej działce referencyjnej (ewidencyjnej), przecina się (krzyżuje) z gruntem przeznaczonym do zadrzewienia lub do zalesienia lub do założenia systemu rolno-leśnego lub zwiększania bioróżnorodności lasów prywatnych zadeklarowanym w innych wnioskach o przyznanie wsparcia inwestycji leśnych lub zadrzewieniowych (złożonych przez danego wnioskodawcę, lub inne podmioty).
ZAL5.8	Powierzchnia gruntu przeznaczonego do założenia systemu rolno-leśnego na TUZ <idNasadzenieRolnoLesneTUZ> przecina się z innymi geometriami zdefiniowanymi w ramach innych wniosków o przyznanie wsparcia inwestycji leśnych lub zadrzewieniowych (błąd kontroli krzyżowej).	Błąd pojawia się w przypadku, gdy grunt przeznaczony do założenia systemu rolno-leśnego na TUZ na danej działce referencyjnej (ewidencyjnej), przecina się (krzyżuje) z gruntem przeznaczonym do zadrzewienia lub do zalesienia lub do założenia systemu rolno-leśnego lub zwiększania bioróżnorodności lasów prywatnych zadeklarowanym w innych wnioskach o przyznanie wsparcia inwestycji leśnych lub zadrzewieniowych (złożonych przez danego wnioskodawcę, lub inne podmioty).
AL5.9	Łączna powierzchnia gruntów zadeklarowana w bieżącej kampanii w Twoich wnioskach w ramach Wsparcia na zalesianie (WPR 2023-2027) przekracza limit 40 ha.	Błąd pojawia się w przypadku, gdy łączna powierzchnia gruntów zgłoszonych we wszystkich wnioskach w ramach wsparcia do zalesiania, jest większa niż powierzchnia maksymalna uprawniona do otrzymania wsparcia w jednym roku - 40 ha. W przypadku tego błędu, realizację interwencji należy rozłożyć na kilka lat wnioskowana (w kolejnym roku otwarty jest limit 40 ha dla jednego wnioskodawcy).
ZAL5.10	Łączna powierzchnia gruntów zadeklarowana w bieżącej kampanii w Twoich wnioskach w ramach Wsparcia na zadrzewienie (WPR 2023-2027) przekracza limit 40 ha.	Błąd pojawia się w przypadku, gdy łączna powierzchnia gruntów zgłoszonych we wszystkich wnioskach w ramach wsparcia do zadrzewienia, jest większa niż powierzchnia maksymalna uprawniona do otrzymania wsparcia w jednym roku - 40 ha. W przypadku tego błędu, realizację interwencji należy rozłożyć na kilka lat wnioskowana (w kolejnym roku otwarty jest limit 40 ha dla jednego wnioskodawcy).
ZAL5.11	Łączna powierzchnia gruntów zadeklarowana w bieżącej kampanii w Twoich wnioskach w ramach Wsparcia na zakładanie systemów rolno-leśnych (WPR 2023-2027) przekracza limit 40 ha.	Błąd pojawia się w przypadku, gdy łączna powierzchnia gruntów zgłoszonych we wszystkich wnioskach w ramach wsparcia do zakładania systemów rolno-leśnych, jest większa niż powierzchnia maksymalna uprawniona do otrzymania wsparcia w jednym roku - 40 ha. W przypadku tego błędu, realizację interwencji należy rozłożyć na kilka lat wnioskowana (w kolejnym roku dostępny jest limit 40 ha dla jednego wnioskodawcy).
ZAL5.12	Łączna powierzchnia gruntów zadeklarowana w bieżącej kampanii w Twoich wnioskach w ramach Wsparcia na zwiększanie bioróżnorodności lasów prywatnych (WPR 2023-2027) przekracza limit 40 ha.	Błąd pojawia się w przypadku, gdy łączna powierzchnia gruntów zgłoszonych we wszystkich wnioskach w ramach zwiększania bioróżnorodności lasów prywatnych, jest większa niż powierzchnia maksymalna uprawniona do otrzymania wsparcia w jednym roku - 40 ha. W przypadku tego błędu, realizację interwencji należy rozłożyć na kilka

		lat wnioskowana (w kolejnym roku dostępny jest limit 40 ha dla jednego wnioskodawcy).
--	--	---

11. Powiadomienia – ARiMR podpowiada istotne informacje.

Pod ikonką Powiadomienia , ARiMR przygotowała dla podmiotów ubiegających się o przyznanie wsparcia ważne informacje.

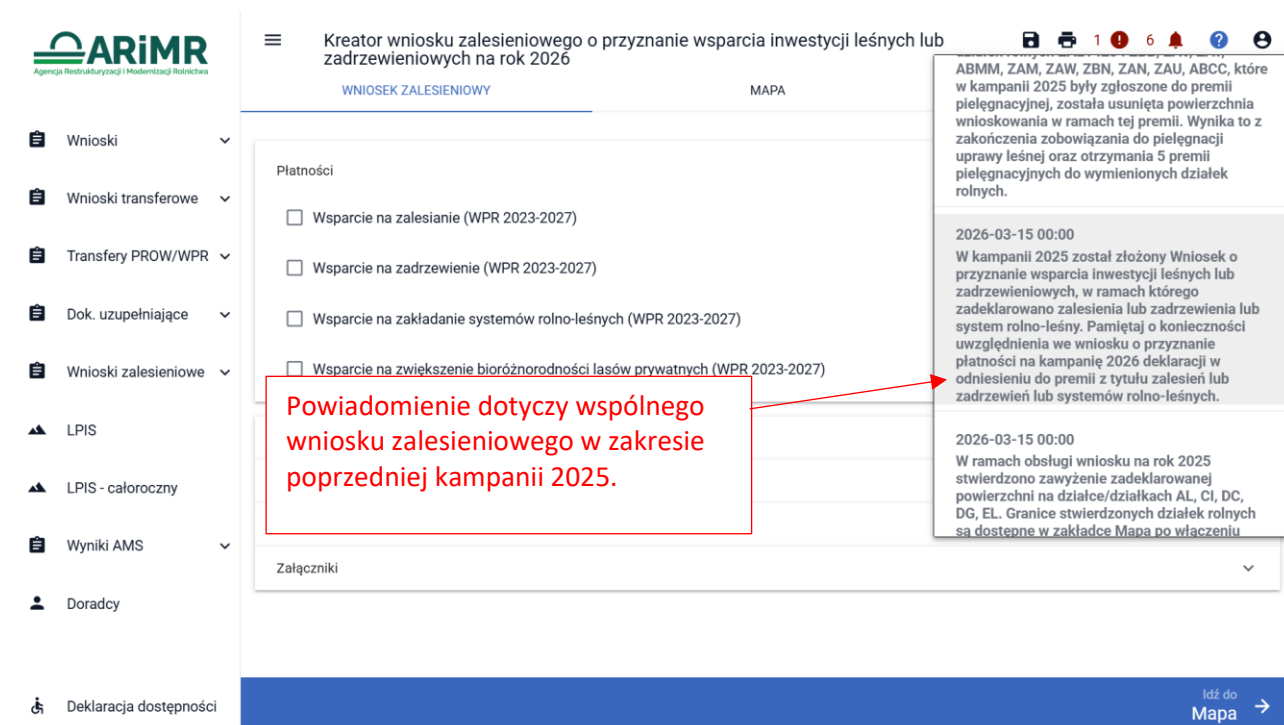
Dla każdego roku składania wniosków znajdują się powiadomienia specyficzne tylko dla danego roku. Należy zwrócić szczególną uwagę czy powiadomienia dotyczą obecnego roku kampanii składania wniosków.



The screenshot shows the ARiMR application interface. The main title is "Kreator wniosku zalesieniowego o przyznanie wsparcia inwestycji leśnych lub zadrzewieniowych na rok 2026". The left sidebar contains navigation options like "Wnioski", "Wnioski transferowe", "Transfery PROW/WPR", "Dok. uzupełniające", "Wnioski zalesieniowe", "LPIS", "LPIS - całoroczny", "Wyniki AMS", and "Deklaracja dostępności". The main content area is titled "WNIOSEK ZALESIENIOWY" and "MAPA". Under "Płatności", there are four options with checkboxes: "Wsparcie na zalesianie (WPR 2023-2027)", "Wsparcie na zadrzewienie (WPR 2023-2027)", "Wsparcie na zakładanie systemów rolno-leśnych (WPR 2023-2027)", and "Wsparcie na zwiększenie bioróżnorodności lasów prywatnych (WPR 2023-2027)". The first option is checked. Below this, there are sections for "Działki referencyjne", "Grunty ZAL", and "Rozbieżności". A notification window is open on the right, showing a list of years from 2018 to 2026. A red arrow points to the year 2026, which is highlighted in red. The notification text for 2026 states: "Premia zalesieniowa z tytułu zalesień PROW 2004 - 2006, jest wypłacana corocznie przez okres 20 lat, począwszy od dnia uzyskania pierwszej płatności na zalesianie. Składając wniosek o przyznanie premii z tytułu zalesień PROW 2004 - 2006 na rok 2026, należy usunąć decyzję 0192-2006-000552 dotyczącą spraw, w których brak jest już uprawnień do tej premii."

Informacja dla podmiotów ubiegających się o przyznanie wsparcia na kampanię 2026, przypomina, że wnioskodawca w ubiegłej kampanii 2025 również wnioskował o przyznanie wsparcia na zalesianie lub zadrzewienie lub do założenia systemu rolno-leśnego i ma w obecnej kampanii 2026 możliwość uzyskania premii z tytułu zalesień, zadrzewień lub systemów rolno-leśnych. W celu otrzymania premii należy złożyć wniosek o przyznanie płatności. Szczegółowe zasady składania wniosków o przyznanie premii zostały opisane w instrukcji „15. Deklaracja do płatności zalesieniowych”.

<https://www.gov.pl/web/arimr/instrukcja-wypelniania-wniosku-w-ewniosekplus>



The screenshot shows the ARiMR application interface. The main title is "Kreator wniosku zalesieniowego o przyznanie wsparcia inwestycji leśnych lub zadrzewieniowych na rok 2026". The left sidebar contains navigation options like "Wnioski", "Wnioski transferowe", "Transfery PROW/WPR", "Dok. uzupełniające", "Wnioski zalesieniowe", "LPIS", "LPIS - całoroczny", "Wyniki AMS", and "Deklaracja dostępności". The main content area is titled "WNIOSEK ZALESIENIOWY" and "MAPA". Under "Płatności", there are four options with checkboxes: "Wsparcie na zalesianie (WPR 2023-2027)", "Wsparcie na zadrzewienie (WPR 2023-2027)", "Wsparcie na zakładanie systemów rolno-leśnych (WPR 2023-2027)", and "Wsparcie na zwiększenie bioróżnorodności lasów prywatnych (WPR 2023-2027)". The first option is checked. Below this, there are sections for "Działki referencyjne", "Grunty ZAL", and "Rozbieżności". A notification window is open on the right, showing a list of years from 2018 to 2026. A red arrow points to the year 2025, which is highlighted in red. The notification text for 2025 states: "W kampanii 2025 został złożony Wniosek o przyznanie wsparcia inwestycji leśnych lub zadrzewieniowych, w ramach którego zadeklarowano zalesienia lub zadrzewienia lub system rolno-leśny. Pamiętaj o konieczności uwzględnienia we wniosku o przyznanie płatności na kampanię 2026 deklaracji w odniesieniu do premii z tytułu zalesień lub zadrzewień lub systemów rolno-leśnych."

Powiadomienie dotyczy wspólnego wniosku zalesieniowego w zakresie poprzedniej kampanii 2025.

Gdy pojawi się powiadomienie dotyczące wspólnego wniosku zalesieniowego w zakresie poprzedniej kampanii 2025, podmiot ubiegający się o płatności posiada następujące możliwości:

- w przypadku, gdy w kampanii 2025 wnioskodawca ubiegał się o przyznanie wsparcia na zalesianie (ZGR) to w kampanii 2025, po złożeniu oświadczenia o wykonaniu zalesienia może we wniosku o przyznanie płatności do zadeklarowania premii pielęgnacyjnej i premii zalesieniowej (WPR 2023-2027) (ZGR2327K);
- w przypadku, gdy w kampanii 2025 wnioskodawca ubiegał się o przyznanie wsparcia na zadrzewienie (TZS) to w kampanii 2026, po złożeniu oświadczenia o wykonaniu zadrzewienia może we wniosku o przyznanie płatności do zadeklarowania premii z tytułu zadrzewień (WPR 2023-2027) (TZS2327K).
- w przypadku, gdy w kampanii 2025 wnioskodawca ubiegał się o przyznanie wsparcia na założenie systemu rolno-leśnego (SRL) to w kampanii 2026, po złożeniu oświadczenia o wykonaniu systemu rolno-leśnego może we wniosku o przyznanie płatności do zadeklarowania premii z tytułu systemów rolno-leśnych (WPR 2023-2027) (SRL2327K).

Widok wniosku o przyznanie płatności z zaznaczonymi premiami rocznymi:

W przypadku, gdy po złożeniu wniosku o przyznanie wsparcia inwestycji leśnych lub zadrzewieniowych, wnioskodawca będzie miał założone zadania do wykonania zdjęć geotagowanych, w panelu powiadomień pojawia się informacja o przesłaniu zdjęć przy pomocy aplikacji Mobilna ARiMR.

We wniosku o przyznanie wsparcia inwestycji leśnych lub zadrzewieniowych widoczne są wszystkie powiadomienia, również dotyczące wniosku o przyznanie płatności lub wniosku o wypłatę płatności na zalesianie gruntów rolnych 2004-2006.



Kreator wniosku zalesieniowego o przyznanie wsparcia inwestycji leśnych lub zadrzewieniowych na rok 2026



- Wnioski
- Wnioski transferowe
- Transfery PROW/WPR
- Dok. uzupełniające
- Wnioski zalesieniowe
- LPIS
- LPIS - całoroczny
- Wyniki AMS
- Doradcy

WNIOSEK ZALESIENIOWY MAPA

Płatności

Działki referencyjne

160703_5_0011.343/6 PRZECHÓD, Korfantów - obszar wiejski, nyski, OPOLSKIE Grunty Deklarowane: C2, ZGR1 Nr KW: WA3

160703_5_0011.866 PRZECHÓD, Korfantów - obszar wiejski, nyski, OPOLSKIE Grunty Deklarowane: C1 Nr KW: WA3

Numer księgi wieczystej
WA3M/00095878/5

15 / 15

Powierzchnie z bazy referencyjnej

Powierzchnia całkowita działki referencyjnej

Grunt orny (PEG_ORNY)

PEG_ZAL1

PEG_ZGR

PEG_SRL_TUZ

0,00 ha

0,00 ha

WYŚWIETL POWIERZCHNIE REFERENCYJNE DLA WSZYSTKICH DZIAŁEK

2026-05-22 00:00
Premia zalesieniowa z tytułu zalesień PROW 2004 – 2006, jest wypłacana corocznie przez okres 20 lat, począwszy od dnia uzyskania pierwszej płatności na zalesianie. Składając wniosek o przyznanie premii z tytułu zalesień PROW 2004 – 2006 na rok 2026, należy usunąć decyzję 0192-2006-000589 dotyczącą spraw, w których brak jest już uprawnień do tej premii.

2026-05-22 00:00
Pamiętaj, iż w przypadku wypełnienia Wniosku o przyznanie premii z tytułu zalesień PROW 2004 – 2006 należy wskazać dla poszczególnych decyzji właściwe numery spraw pierwszorocznych - 0192-6621-0192-0000006/06

2026-03-15 00:00
W ramach obsługi wniosku na rok 2026 pamiętaj, że jeśli na danej działce deklarowałeś nieprzerwanie przez ostatnie lata trwały użytek zielony (TUZ) lub uprawę kwalifikującą się do TUZ, tzw. TUZ Potencjalny (lista upraw znajduje się w Instrukcji wypełniania wniosków o przyznanie płatności w części 5_Zakładka MAPA), kolejna deklaracja takiej

Deklaracja dostępności

Wróć do Mapa

WYŚLIJ WNIOSEK

12. Wysłanie wniosku do ARiMR – zapoznaj się z ważnymi deklaracjami.

Jeśli wszystkie dane są prawidłowe, na ostatnim etapie należy potwierdzić poprawność danych.

Kreator wniosku zalesieniowego o przyznanie wsparcia inwestycji leśnych lub zadrzewieniowych na rok 2026

WNIOSEK ZALESIENIOWY MAPA PODSUMOWANIE

Podsumowanie powierzchni

Wsparcie na tworzenie zadrzewień śródpolnych

Nazwa składowej	Łączna powierzchnia / długość / ilość deklarowana
Zadrzewianie w warunkach korzystnych [ha]	0,61
Zadrzewianie na gruntach o nachyleniu terenu powyżej 12° [ha]	0,00
Zabezpieczenie przed zniszczeniem drzew lub krzewów – ogrodzenie 2-metrową siatką metalową [mb]	560,00
Zabezpieczenie przed zniszczeniem drzew lub krzewów repelentami [ha]	0,00
Zabezpieczenie przed zniszczeniem drzew lub krzewów 3 palikami [ha]	0,00
Zabezpieczenie przed zniszczeniem drzew lub krzewów wełną owczą [ha]	0,00
Zabezpieczenie przed zniszczeniem drzew lub krzewów osłonkami [ha]	0,00

Załączniki
Brak załączników do wniosku.

Potwierdzam poprawność danych

Wniosek do Mapa WYŚLIJ WNIOSEK

W kolejnym kroku należy wysłać wniosek.

Kreator wniosku zalesieniowego o przyznanie wsparcia inwestycji leśnych lub zadrzewieniowych na rok 2026

WNIOSEK ZALESIENIOWY MAPA PODSUMOWANIE

Podsumowanie powierzchni

Wsparcie na tworzenie zadrzewień śródpolnych

Nazwa składowej	Łączna powierzchnia / długość / ilość deklarowana
Zadrzewianie w warunkach korzystnych [ha]	0,61
Zadrzewianie na gruntach o nachyleniu terenu powyżej 12° [ha]	0,00
Zabezpieczenie przed zniszczeniem drzew lub krzewów – ogrodzenie 2-metrową siatką metalową [mb]	560,00
Zabezpieczenie przed zniszczeniem drzew lub krzewów repelentami [ha]	0,00
Zabezpieczenie przed zniszczeniem drzew lub krzewów 3 palikami [ha]	0,00
Zabezpieczenie przed zniszczeniem drzew lub krzewów wełną owczą [ha]	0,00
Zabezpieczenie przed zniszczeniem drzew lub krzewów osłonkami [ha]	0,00

Załączniki
Brak załączników do wniosku.

Potwierdzam poprawność danych

Wniosek do Mapa **WYŚLIJ WNIOSEK**

W przypadku braku poprawy błędów, przy próbie wysłania wniosku zostanie wyświetlone okno ostrzegawcze informujące o błędach kontroli kompletności.

The screenshot shows the ARiMR application interface. A red box highlights a warning dialog box titled "UWAGA". The dialog contains the following text:

Uwaga! Brak poprawy danych we wniosku może skutkować zmniejszeniem lub odmową przyznania płatności.

Jeśli chcesz zweryfikować wprowadzone dane naciśnij ANULUJ. Jeśli chcesz wysłać wniosek mimo istniejących nieprawidłowości naciśnij OK aby przejść do oświadczeń.

Buttons: ANULUJ, OK

Poprawienie błędów kontroli kompletności usuwa ostrzeżenia o błędach kontroli kompletności.

W sytuacji **braku naprawy** zgłoszonych **błędów** aplikacja **nie blokuje** możliwości przesłania do ARiMR wniosku zawierającego błąd.

The screenshot shows the ARiMR application interface. A red box highlights a notification icon in the top right corner. A dialog box titled "OŚWIADCZENIA I ZOBOWIĄZANIA" is displayed. The dialog contains the following text:

UWAGA
Aby móc wysłać wniosek, należy uważnie przeczytać poniższe oświadczenie, a następnie kliknąć w przycisk "Akceptuję".

Oświadczam, że:

- znane mi są skutki składania fałszywych oświadczeń wynikające z art. 297 §1 i §2 kodeksu karnego (Dz. U. z 2025 r., poz. 383, z późn. zm.);
- znane mi są zasady przyznawania wsparcia na inwestycje leśne lub zadrzewieniowe, której dotyczy składany wniosek tj.: wsparcia na zalesianie, lub wsparcia na zadrzewienie, lub wsparcia na zwiększanie bioróżnorodności lasów prywatnych, lub wsparcia na zakładanie systemów rolno-leśnych;
- nie stwarzam sztucznych warunków, o których mowa w art. 62 rozporządzenia (UE) nr 2021/2116 w celu uzyskania korzyści wynikających z prawodawstwa rolnego

Buttons: ANULUJ, AKCEPTUJĘ

Potwierdzam poprawność danych

Po użyciu przycisku WYŚLIJ WNIOSEK aplikacja wyświetli formularz prezentujący wszystkie OŚWIADCZENIA I ZOBOWIĄZANIA wnioskodawcy. Po zapoznaniu się z treścią formularza oraz zaznaczeniu właściwych checkboxów należy użyć przycisku „Akceptuję” co spowoduje wysłanie wniosku do ARiMR.

OŚWIADCZENIA I ZOBOWIĄZANIA

OŚWIADCZENIE WOBEC ARiMR O WYPEŁNIENIU OBOWIĄZKU INFORMACYJNEGO WOBEC INNYCH OSÓB FIZYCZNYCH

1. Przyjmuję do wiadomości, iż ARiMR staje się Administratorem danych osobowych osób fizycznych otrzymanych ode mnie, które to dane osobowe bezpośrednio lub pośrednio zostały przeze mnie pozyskane w celu obsługi wniosku o przyznanie wsparcia inwestycji leśnych lub zadrzewieniowych.
2. Oświadczam, że dane osobowe, o których mowa w pkt 1, przetwarzam zgodnie z obowiązującymi w tym zakresie regulacjami prawnymi i jestem uprawniony do ich przekazania ARiMR oraz uczyniłem zadość wszelkim obowiązkom związanym z ich przekazaniem, a w szczególności zostały poinformowane osoby, których dane przekazuję, o fakcie i celu ich przekazania.
3. Oświadczam, iż wszystkie osoby fizyczne, o których mowa w pkt 1, zostały poinformowane o treści klauzuli zawartej w sekcji KLAUZULA INFORMACYJNA DOTYCZĄCA PRZETWARZANIA PRZEZ AGENCJĘ RESTRUKTURYZACJI I MODERNIZACJI ROLNICTWA DANYCH OSOBOWYCH OSÓB FIZYCZNYCH, KTÓRE ZOSTANĄ PRZEKAZANE PRZEZ BENEFICJENTA.
4. Jednocześnie zobowiązuję się poinformować osoby, których dane osobowe będą przekazywane do ARiMR w celu obsługi wniosku o przyznanie wsparcia inwestycji leśnych lub zadrzewieniowych, o treści klauzuli zawartej w sekcji KLAUZULA INFORMACYJNA

ANULUJ **AKCEPTUJĘ**

Nazwa składowej	Łączna powierzchnia / długość / ilość deklarowana
W warunkach korzystnych [ha]	0,43
na gruntach o nachyleniu terenu powyżej 12° [ha]	0,00
ogrodzenie 2-metrową siatką metalową [mb]	280,79
zniszczeniem drzew lub krzewów repelentami [ha]	0,00
zniszczeniem drzew lub krzewów 3 palikami [ha]	0,00
zniszczeniem drzew lub krzewów wełną owczą [ha]	0,00
zniszczeniem drzew lub krzewów ostonkami [ha]	0,00

WYŚLIJ WNIOSEK →

Rozpoczyna się akcja wysyłania wniosku do ARiMR.

Twój wniosek jest wysyłany...

WYŚLIJ WNIOSEK →

W przypadku konfliktu kontroli krzyżowej grunty zadeklarowane we wniosku, pokrywają się z deklaracją gruntów na innych wnioskach zadeklarowanych w ramach wniosku o przyznanie wsparcia inwestycji leśnych lub zadrzewieniowych w tej samej kampanii. Można zweryfikować i poprawić granice „konfliktowych” gruntów – w tym celu należy użyć opcji Popraw.

The screenshot shows the ARiMR application interface. A dialog box is displayed in the center with the following text:

Zadeklarowane w Twoim wniosku grunty pokrywają się z deklaracją gruntów zadeklarowanych w innym wniosku o przyznanie wsparcia inwestycji leśnych lub zadrzewieniowych. Jeżeli deklaracja gruntów zgłoszonych do wsparcia w tym wniosku jest zgodna ze stanem faktycznym na rok 2026 wówczas skorzystaj z opcji Wyślij. Możesz również zweryfikować i poprawić granice „konfliktowych” gruntów – w tym celu kliknij Popraw i wróć do MAPY – konfliktowe grunty będą wykazane na liście błędów i oznaczone je kolorem pomarańczowym na MAPIE.

At the bottom of the dialog box, there are two buttons: **POPRAW** (highlighted with a red box) and **WYŚLIJ**.

The background interface shows the 'Wniosek Zalesieniowy' section with a table of items:

Wniosek Zalesieniowy	MAPA	PODSUMOWANIE
Zalesianie na gruntach o nachyleniu terenu powyżej 12° [ha]		0,00
Zabezpieczenie przed zniszczeniem drzew lub krzewów – ogrodzenie 2-metrową siatką metalową [mb]		560,00
Zabezpieczenie przed zniszczeniem drzew lub krzewów repelentami [ha]		0,00
Zabezpieczenie przed zniszczeniem drzew lub krzewów 3 palikami [ha]		0,00
Zabezpieczenie przed zniszczeniem drzew lub krzewów wełną owczą [ha]		0,00
Zabezpieczenie przed zniszczeniem drzew lub krzewów osłonkami [ha]		0,00

At the bottom of the application, there is a button labeled **WYŚLIJ WNIOSEK**.

Przechodzimy na zakładkę MAPA, gdzie kolorem pomarańczowym widoczne są grafiki wyrysowane na innych wnioskach. NA tym etapie można skorygować granice gruntów. Gdy kontrole krzyżowe dotyczą innych osób deklarujących na tej samej działce, ze względu na przepisy RODO dane innych wnioskodawców nie są udostępniane. Po wysłaniu wniosku bez poprawy wyrysowanej grafiki działki kontrola krzyżowa będzie wyjaśniana podczas prowadzonego postępowania podczas obsługi wniosku w biurze powiatowym ARiMR.

The screenshot shows the ARiMR application interface in the 'MAPA' view. A map is displayed with a large orange-outlined polygon representing a land parcel. A dialog box titled 'Błędy' (Errors) is shown in the top right corner, indicating a conflict:

Błędy Liczba błędów: 1

Grunt do zalesienia ZGR1 przecina się z innymi geometriami zdefiniowanymi w ramach innych wniosków o przyznanie wsparcia inwestycji leśnych lub zadrzewieniowych

The map interface includes a search bar, a toolbar with various map controls, and a scale bar at the bottom left. The bottom navigation bar contains buttons for 'Wniosek' and 'Podsumowanie'.

W przypadku przekroczenia maksymalnego limitu na rok 40 ha na jeden rodzaj wsparcia pojawia się informacja o przekroczeniu limitu. Należy zweryfikować i zmniejszyć granice deklarowanych gruntów – w tym celu należy użyć opcji Popraw. Po poprawieniu geometrii wyrysowanych gruntów w taki sposób, żeby nie nachodziła jedną na drugą, błąd zniknie,

Przekroczenie limitu 40 ha

Łączna powierzchnia gruntów zadeklarowana w bieżącej kampanii w Twoich wnioskach w ramach Wsparcia na zwiększenie bioróżnorodności lasów prywatnych (WPR 2023-2027) przekracza limit 40 ha. W celu wysłania wniosku konieczne jest zmniejszenie deklarowanej powierzchni.

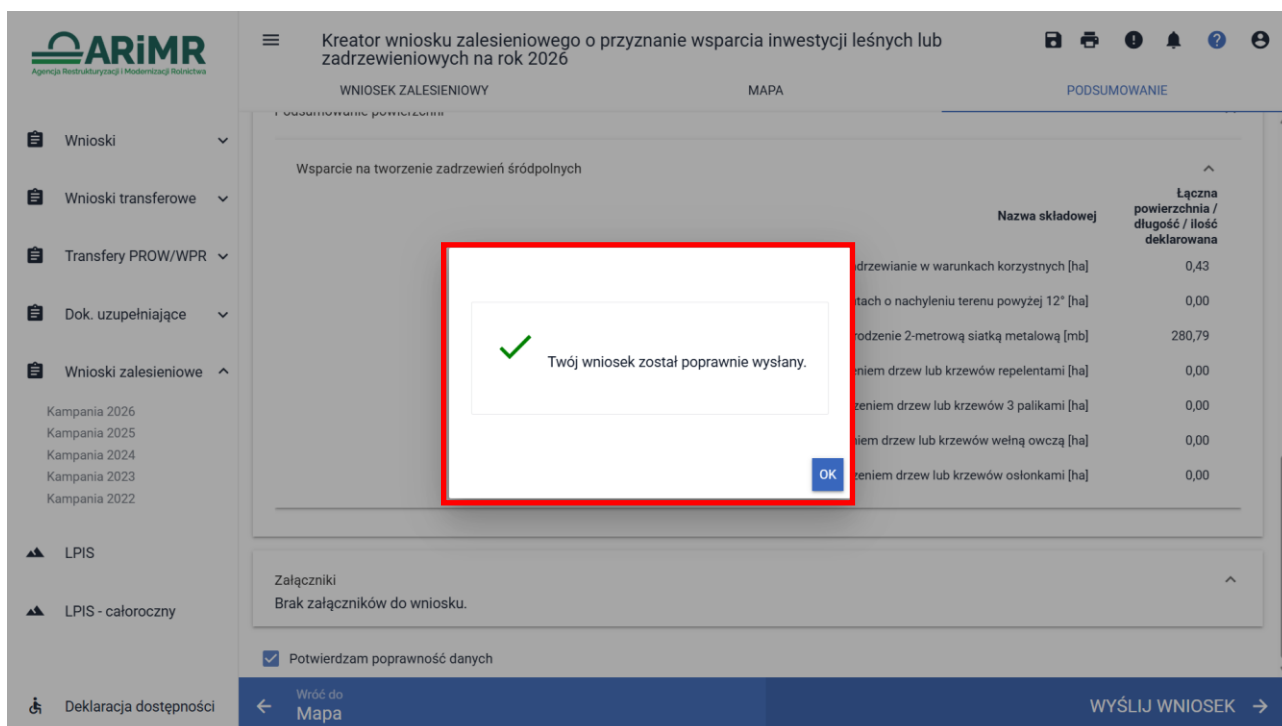
POPRAW

Konieczny popraw deklarację, ponieważ bez zmniejszenia powierzchni/geometrii deklarowanych gruntów do limitu 40 ha w ramach wszystkich wniosków złożonych w danym roku przez wnioskodawcę, nie będzie można wysłać wniosku.

Przechodzimy na zakładkę MAPA i sami musimy dokonać wyboru którą powierzchnią należy zmniejszyć.

ANULUJ **ZAKOŃCZ EDYCJĘ**

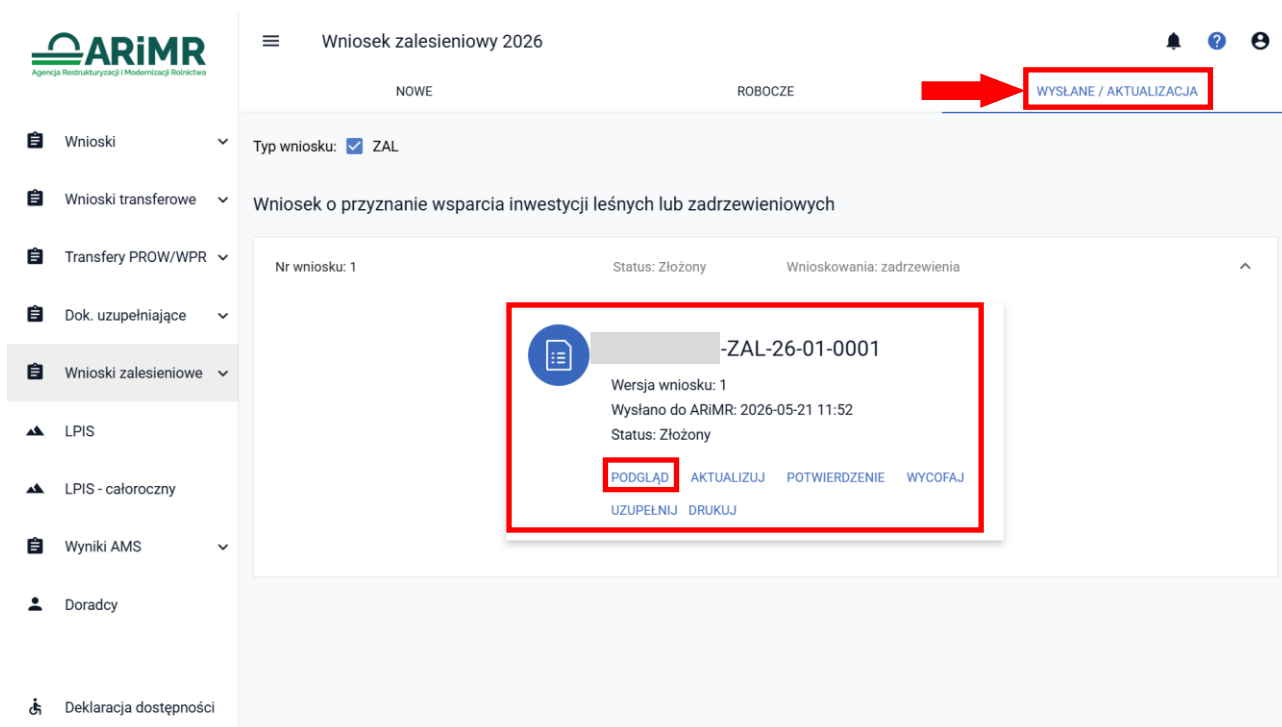
Jeżeli deklaracja gruntów zgłoszonych do płatności jest poprawna i wszystkie błędy zostały zweryfikowane wówczas należy skorzystać opcji Wyślij. Po wysłaniu wniosku pojawia się komunikat o poprawności wysłaniu wniosku.



W przeglądzie wniosków na zakładce WYŚLANE/AKTUALIZACJA znajdują się sekcja wysłanych wniosków: Wniosek o przyznanie wsparcia inwestycji leśnych lub zadrzewieniowych.

Dane dotyczące wysłanego wniosku:

- nr wniosku
- data i godzina wysłania
- status wniosku



Na etykiecie wysłanego wniosku jest przycisk **PODGLĄD**, który umożliwia przegląd wysłanego wniosku. Przycisk **PODGLĄD**.

ARiMR
Agencja Restrukturyzacji i Modernizacji Rolnictwa

Podgląd wniosku zalesieniowego o przyznanie wsparcia inwestycji leśnych lub zadrzewieniowych na rok 2026

WNIOSEK ZALESIENIOWY

Płatności Liczba płatności: 1

Wsparcie na zadrzewienie (WPR 2023-2027)

Termin wykonania zadrzewień śródpolnych
2026-11-06

Zobowiązania do wykonania inwestycji ^

Podjęte poniżej zobowiązanie będzie uwzględniane w ramach naliczania punktów rankingowych

Zobowiązuję się, do wykonania inwestycji w zakresie wsparcia na zadrzewienie z użyciem co najmniej 4 różnych gatunków lub rodzajów drzew lub krzewów, z tym, że udział drzew lub krzewów najmniej liczego gatunku lub rodzaju spośród czterech najliczniejszych wynosić będzie co najmniej 10%.

Działki referencyjne Liczba działek: 1

160705_5.0012.48/8
KUBICE, Nysa - obszar wiejski, nyski, OPOLSKIE

Grunty Deklarowane: TZS1

Nr KW: WA3M/00095878/5

Powierzchnia: 0,73 ha

[WYŚWIETL POWIERZCHNIE REFERENCYJNE DLA WSZYSTKICH DZIALEK](#)

Deklaracja dostępności

W celu uzyskania potwierdzenia złożenia wniosku należy użyć przycisk **POTWIERDZENIE**.

ARiMR
Agencja Restrukturyzacji i Modernizacji Rolnictwa

Wniosek zalesieniowy 2026

NOWE ROBOCZE WYŚLANE / AKTUALIZACJA

Typ wniosku: ZAL

Wniosek o przyznanie wsparcia inwestycji leśnych lub zadrzewieniowych

Nr wniosku: 1 Status: Złożony Wnioskowania: zadrzewienia

ZAL-26-01-0001

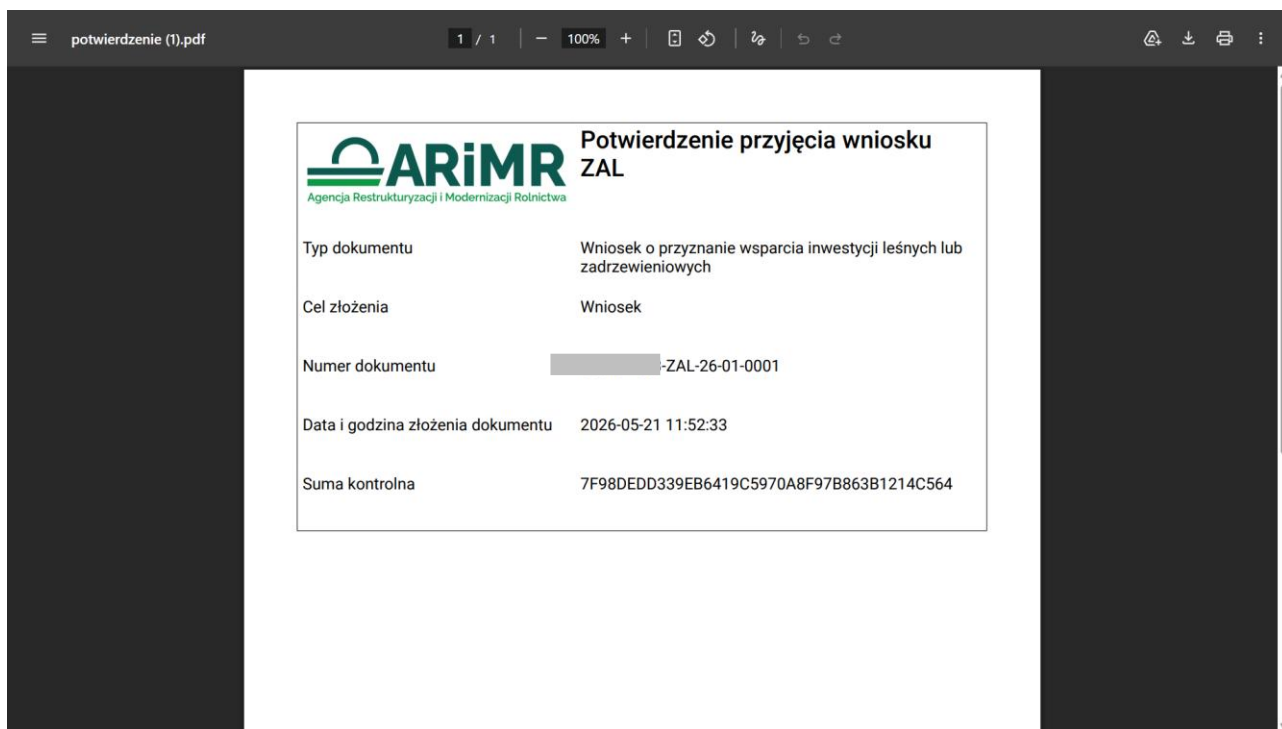
Wersja wniosku: 1
Wysłano do ARiMR: 2026-05-21 11:52
Status: Złożony

[PODGLĄD](#) [AKTUALIZUJ](#) [POTWIERDZENIE](#) [WYCOFAJ](#)

[UZUPEŁNIJ](#) [DRUKUJ](#)

Deklaracja dostępności

Wygenerowane potwierdzenia złożenia wniosku.



Po przekazaniu wniosku do ARiMR, można dokonać zmiany złożonego wniosku poprzez opcję AKTUALIZUJ.



- Wnioski
- Wnioski transferowe
- Transfery PROW/WPR
- Dok. uzupełniające
- Wnioski zalesieniowe
 - Kampania 2026
 - Kampania 2025
 - Kampania 2024
 - Kampania 2023
 - Kampania 2022
- LPIS
- LPIS - całoroczny
- Deklaracja dostępności

Wniosek zalesieniowy 2026

NOWE ROBOCZE WYŚLANE / AKTUALIZACJA

Typ wniosku: ZAL

Wniosek o przyznanie wsparcia inwestycji leśnych lub zadrzewieniowych

Nr wniosku: 1 Status: Złożony Wnioskowania: zadrzewienia

[redacted]-ZAL-26-01-0001

Wersja wniosku: 1
Wysłano do ARiMR: 2026-05-21 11:52
Status: Złożony

[PODGLĄD](#) [AKTUALIZUJ](#) [POTWIERDZENIE](#) [WYCOFAJ](#)
[UZUPEŁNIJ](#) [DRUKUJ](#)

Aktualizacja wniosku dotyczy zawsze ostatniej wersji wniosku wystanego do ARiMR.

Kreator wniosku zalesieniowego o przyznanie wsparcia inwestycji leśnych lub zadrzewieniowych na rok 2026

WNIOSK ZALESIENIOWY MAPA PODSUMOWANIE

Płatności	Liczba płatności: 1
Zobowiązania do wykonania inwestycji	
Działki referencyjne	Liczba działek: 1
Grunty ZAL	Liczba działek: 1
Rozbieżności	
Załączniki	

Idź do Mapa →

Poprawiamy tylko te dane, które są niewłaściwe lub uległy zmianie.

Kreator wniosku zalesieniowego o przyznanie wsparcia inwestycji leśnych lub zadrzewieniowych na rok 2026

WNIOSK ZALESIENIOWY MAPA PODSUMOWANIE

LISTA GRUNTÓW

Wyszukaj grunt

[0,61 ha] TZS1

ANULUJ ZAKOŃCZ EDYCJĘ

Wniosek Podsumowanie →

Po zapisaniu kolejnej wersji wniosku aktualizacja nadpisuje dane wniosku. W wystanych dokumentach widoczna jest wysłana zmiana do wniosku.

ARiMR
Agencja Restrukturyzacji i Modernizacji Rolnictwa

Wniosek zalesieniowy 2026

NOWE ROBOCZE WYSŁANE / AKTUALIZACJA

Wnioski
Wnioski transferowe
Transfery PROW/WPR
Dok. uzupełniające
Wnioski zalesieniowe
Kampania 2026
Kampania 2025
Kampania 2024
Kampania 2023
Kampania 2022
LPIS
LPIS - całoroczny
Wyniki AMS
Doradcy
Deklaracja dostępności

Typ wniosku: ZAL

Wniosek o przyznanie wsparcia inwestycji leśnych lub zadrzewieniowych

Nr wniosku: 1 Status: Złożony Wnioskowania: zadrzewienia

ZAL-26-01-0002
Wersja wniosku: 2
Wysłano do ARiMR: 2026-05-25 12:59
Status: Złożony
PODGLĄD AKTUALIZUJ POTWIERDZENIE WYCOFAJ
UZUPELNIJ DRUKUJ

ZAL-26-01-0001
Wersja wniosku: 1
Wysłano do ARiMR: 2026-05-21 11:52
Status: Złożony
PODGLĄD POTWIERDZENIE UZUPELNIJ DRUKUJ

W przypadku wycofania wniosku należy użyć opcji WYCOFAJ.

ARiMR
Agencja Restrukturyzacji i Modernizacji Rolnictwa

Wniosek zalesieniowy 2026

NOWE ROBOCZE WYSŁANE / AKTUALIZACJA

Wnioski
Wnioski transferowe
Transfery PROW/WPR
Dok. uzupełniające
Wnioski zalesieniowe
Kampania 2026
Kampania 2025
Kampania 2024
Kampania 2023
Kampania 2022
LPIS
LPIS - całoroczny
Wyniki AMS
Doradcy
Deklaracja dostępności

Typ wniosku: ZAL

Wniosek o przyznanie wsparcia inwestycji leśnych lub zadrzewieniowych

Nr wniosku: 1 Status: Złożony Wnioskowania: zadrzewienia

ZAL-26-01-0002
Wersja wniosku: 2
Wysłano do ARiMR: 2026-05-25 12:59
Status: Złożony
PODGLĄD AKTUALIZUJ POTWIERDZENIE WYCOFAJ
UZUPELNIJ DRUKUJ

ZAL-26-01-0001
Wersja wniosku: 1
Wysłano do ARiMR: 2026-05-21 11:52
Status: Złożony
PODGLĄD POTWIERDZENIE UZUPELNIJ DRUKUJ

Po użyciu opcji WYCOFAJ pojawia się komunikat ostrzegający o skutkach wycofania.

The screenshot shows the ARiMR application interface. A modal dialog box is displayed in the center, titled "Potwierdzenie wycofania wniosku zalesieniowego". The dialog contains the following text:

Uwaga!!! Użycie przycisku WYCOFAJ spowoduje, iż wszystkie uprzednio złożone wersje (dla wycofywanego) wniosku zostaną wycofane.

Wycofanie wniosku oznacza rezygnację z ubiegania się o przyznanie premii z tytułu zalesień PROW 2004 – 2006 w bieżącej kampanii (dla wycofywanego) wniosku oraz jego uprzednio złożonych wersji.
Czy jesteś pewna/pewien, że chcesz wycofać wniosek rezygnując z ubiegania się o przyznanie premii?

W przypadku, gdy chcesz zgłosić zmianę do złożonego już wniosku lub wycofać jego część należy przejść do zakładki WYŚLANE i dla danego wniosku użyć przycisku AKTUALIZUJ.

At the bottom of the dialog, there are two buttons: "ANULUJ" and "WYCOFAJ". The "WYCOFAJ" button is highlighted with a red border.

The background of the application shows the "Wniosek zalesieniowy 2026" page. The "Typ wniosku" is set to "ZAL". The main heading is "Wniosek o przyznanie wsparcia inwestycji leśnych lub zadrzewieniowych". Below this, there is a card for the application with the following details:

- Nr wniosku: 1
- Identyfikator: i-ZAL-26-01-0001
- Wersja wniosku: 1
- Wysłano do ARiMR: 2026-05-21 11:52
- Status: Złożony

At the bottom of the card, there are links: "PODGLĄD", "POTWIERDZENIE", "UZUPEŁNIJ", and "DRUKUJ".

Po wycofaniu wniosku status wniosku przechodzi w wycofany.

The screenshot shows the ARiMR application interface after the application has been withdrawn. The status of the application is now "Wycofany".

The main heading is "Wniosek zalesieniowy 2026". The "Typ wniosku" is set to "ZAL". The main heading is "Wniosek o przyznanie wsparcia inwestycji leśnych lub zadrzewieniowych". Below this, there is a card for the application with the following details:

- Nr wniosku: 1
- Status: Wycofany
- Wnioskowania: zadrzewienia

The "Status: Wycofany" text is highlighted with a red border.

W przeglądzie wysłanych wniosków wszystkie wersje wniosku (wniosek i zmiany) mają etykietę WYCOFANY.

The screenshot shows the ARiMR portal interface for 'Wniosek zalesieniowy 2026'. The top navigation bar includes 'NOWE', 'ROBOCZE', and 'WYSŁANE / AKTUALIZACJA'. A blue cloud-shaped callout box is overlaid on the left side of the page, containing the text: 'Taki stan w zakładce WYSŁANE oznacza, że wnioskodawca nie chce się ubiegać o wsparcie w danym roku.' The main content area displays a list of applications under the status 'Wycofany'. Two application cards are visible: one with ID 'ZAL-26-01-0002' (Version 2, sent 2026-05-25 12:59, withdrawn 2026-05-25 13:20) and another with ID '053984053-ZAL-26-01-0001' (Version 1, sent 2026-05-21 11:52, status 'Złożony'). A large red 'WYCOFANY' watermark is visible across the application cards.

W przypadku chęci złożenia nowego wniosku należy rozpocząć ponowny proces składania kolejnego wniosku. Opcja Wybierz.

The screenshot shows the ARiMR portal interface for 'Wniosek zalesieniowy 2026'. The top navigation bar includes 'NOWE', 'ROBOCZE', and 'WYSŁANE / AKTUALIZACJA'. The main content area displays a list of application types. The first item is 'Wniosek ZAL na rok 2026' (Wniosek o przyznanie wsparcia inwestycji leśnych lub zadrzewieniowych na rok 2026), with a blue 'WYBIERZ' button highlighted by a red rectangle. The second item is 'Wniosek ZAL46W na rok 2026' (Wniosek o przyznanie premii z tytułu zalesień PROW 2004–2006 na rok 2026), with a blue 'WYBIERZ' button. The third item is 'WNIOSKI TRANSFEROWE' (Dostępne typy wniosków transferowych ZAL).

Aplikacja eWniosekPlus informuje o istniejącej wersji roboczej lub wysłanym wniosku.

The screenshot shows the 'Wniosek zalesieniowy 2026' interface. A central dialog box with a red border contains the following text:

Wniosek ZAL na rok 2026
Wniosek o przyznanie wsparcia inwestycji leśnych lub zadrzewieniowych na rok 2026.

Dla kampanii 2026 **istnieje już wysłany lub roboczy wniosek** o przyznanie pomocy na inwestycje zalesieniowe.

Jeżeli chcesz dokonać **zmiany / aktualizacji / korekty** uprzednio wysłanego wniosku wybierz przycisk **"Anuluj"**, a następnie przejdź do zakładki Wysłane i dla danego złożonego uprzednio wniosku użyj przycisku **"Aktualizuj"**.

Jeżeli chcesz dokonać **edycji** uprzednio utworzonego wniosku roboczego wybierz przycisk **"Anuluj"**, a następnie przejdź do zakładki Robocze i dla danego roboczego wniosku użyj przycisku **"Edytuj"**.

Jeżeli chcesz dodać **kolejny** (nowy wniosek, ponieważ posiadasz kolejny plan zalesienia lub kolejny plan inwestycji) użyj przycisku **"Kontynuuj"**.

Buttons: ANULUJ, KONTYNUUJ

Po użyciu przycisku Kontynuuj przechodzimy do trybu edycji nowego wniosku.

The screenshot shows the 'Kreator wniosku zalesieniowego o przyznanie wsparcia inwestycji leśnych lub zadrzewieniowych na rok 2026' interface. The main content area displays a summary table under the 'WNIOSEK ZALESIENIOWY' tab:

WNIOSEK ZALESIENIOWY		MAPA	PODSUMOWANIE
Płatności			Liczba płatności: 0
Działki referencyjne			Liczba działek: 0
Grunty ZAL			Liczba działek: 0
Rozbieżności			
Załączniki			

At the bottom right, there is a blue bar with the text 'Idź do Mapa' and a right-pointing arrow.

Po wysłaniu wniosku w zakładce WYŚLANE / AKTUALIZACJA widoczne są wszystkie wysłane wnioski z nadanymi numerami, zgodnie z kolejnością ich złożenia.

The screenshot shows the ARiMR portal interface. The top navigation bar includes the ARiMR logo, a hamburger menu, the title 'Wniosek zalesieniowy 2026', and user icons. Below the navigation bar are three tabs: 'NOWE', 'ROBOCZE', and 'WYŚLANE / AKTUALIZACJA'. The left sidebar contains a list of menu items: 'Wnioski', 'Wnioski transferowe', 'Transfery PROW/WPR', 'Dok. uzupełniające', 'Wnioski zalesieniowe', 'LPIS', 'LPIS - całoroczny', 'Wyniki AMS', 'Doradcy', and 'Deklaracja dostępności'. The main content area displays a table of applications. The table has three columns: 'Nr wniosku', 'Status', and 'Wnioskowania: zadrzewienia'. Two rows are visible, both highlighted with a red border: 'Nr wniosku: 1' with status 'Wycofany' and 'Nr wniosku: 3' with status 'Złożony'. The table title is 'Wniosek o przyznanie wsparcia inwestycji leśnych lub zadrzewieniowych'. The 'Typ wniosku' is set to 'ZAL'.

Widok drugiego wniosku, który został przekazany do ARiMR.

The screenshot shows the ARiMR portal interface with the details of a submitted application. The top navigation bar and left sidebar are identical to the previous screenshot. The main content area displays the details for application number 3. The table shows 'Nr wniosku: 3' with status 'Złożony' and 'Wnioskowania: zadrzewienia'. A modal window is open, displaying the application details: 'Wersja wniosku: 1', 'Wysłano do ARiMR: 2026-05-25 13:33', and 'Status: Złożony'. The modal window title is 'ZAL-26-03-0001'. Below the details are several action buttons: 'PODGLĄD', 'AKTUALIZUJ', 'POTWIERDZENIE', 'WYCOFAJ', 'UZUPEŁNIJ', and 'DRUKUJ'.

Dla każdego wysłanego wniosku oprócz jego numeru i statusu jest też informacja o jaki rodzaj wnioskowania się ubiega. Jeśli w jednym wniosku ubiega się o kilka wnioskowań, wymienione są one wszystkie.

The screenshot shows the ARIMR portal interface for 'Wniosek zalesieniowy 2026'. The main content area displays a table of applications with the following details:

Nr wniosku	Status	Wnioskowania
Nr wniosku: 1	Status: Wycofany	Wnioskowania: zadrzewienia
Nr wniosku: 2	Status: Złożony	Wnioskowania: zadrzewienia
Nr wniosku: 3	Status: Złożony	Wnioskowania: zalesienia, bioróżnorodność

Red arrows point to the 'Nr wniosku' column, the 'Status' column, and the 'Wnioskowania' column. Red boxes highlight the 'Wnioskowania' values for each row.

13. Dołączanie dokumentów po wykonaniu zalesienia/zadrzewienia /systemu rolno-leśnego/inwestycji.

Po uruchomieniu aplikacji eWnioskiPlus w menu bocznym w banerze Wnioski zalesieniowe widoczne są zakładki NOWE, ROBOCZE i WYSŁANE/AKTUALIZACJA. Przechodzimy do zakładki WYSŁANE/AKTUALIZACJA.

The screenshot shows the 'Wniosek zalesieniowy 2026' page. The left sidebar has 'Wnioski zalesieniowe' highlighted with a red box. The main area has three tabs: 'NOWE', 'ROBOCZE', and 'WYSŁANE / AKTUALIZACJA' (highlighted with a red box). There are two application cards:

- Wniosek ZAL na rok 2026**: Wniosek o przyznanie wsparcia inwestycji leśnych lub zadrzewieniowych na rok 2026. Button: WYBIERZ
- Wniosek ZAL46W na rok 2026**: Wniosek o przyznanie premii z tytułu zalesień PROW 2004–2006 na rok 2026. Button: WYBIERZ

Below these is a section for 'WNIOSKI TRANSFEROWE' with a dropdown arrow.

W zakładce WYSŁANE/AKTUALIZACJA rozwijamy dane złożonego wcześniej wniosku.

The screenshot shows the 'Wniosek zalesieniowy 2026' page with the 'WYSŁANE / AKTUALIZACJA' tab selected (highlighted with a red box). The page shows 'Typ wniosku: ZAL' and 'Wniosek o przyznanie wsparcia inwestycji leśnych lub zadrzewieniowych'. Below is a table with two rows:

Nr wniosku: 1	Status: Wycofany	Wnioskowania: zadrzewienia	▼
Nr wniosku: 3	Status: Złożony	Wnioskowania: zadrzewienia	▼

The dropdown arrows in the table are highlighted with a red box.

W celu złożenia dokumentów potwierdzających wykonanie danej inwestycji należy użyć przycisku UZUPEŁNIJ.

ARiMR
Agencja Restrukturyzacji i Modernizacji Rolnictwa

Wniosek zalesieniowy 2026

NOWE ROBOCZE WYŚLANE / AKTUALIZACJA

Typ wniosku: ZAL

Wniosek o przyznanie wsparcia inwestycji leśnych lub zadrzewieniowych

Nr wniosku: 1	Status: Wycofany	Wnioskowania: zadrzewienia
Nr wniosku: 3	Status: Złożony	Wnioskowania: zadrzewienia

ZAL-26-03-0001

Wersja wniosku: 1
Wysłano do ARiMR: 2026-05-25 13:33
Status: Złożony

PODGLĄD AKTUALIZUJ POTWIERDZENIE WYCOFAJ
UZUPEŁNIJ DRUKUJ

Po użyciu przycisku UZUPEŁNIJ przenosimy się do zakładki Dokument uzupełniający 2026 – Załączniki niemerytoryczne dla ZAL w kampanii 2026.

W sekcji Załączniki niemerytoryczne dla ZAL w kampanii 2026 wybieramy przycisk WYBIERZ. Na ekranie są wymienione wnioskowania, o które ubiegał się beneficjent. Na poniższym przypadku widoczne wnioskowanie na Zadrzewienia.

ARiMR
Agencja Restrukturyzacji i Modernizacji Rolnictwa

Dokument uzupełniający 2026

NOWE / AKTUALIZACJA WYŚLANE

Załączniki niemerytoryczne dla ZAL w roku 2026

Dokument uzupełniający - Załączniki niemerytoryczne dla ZAL w kampanii 2026.

Wnioskowanie: zadrzewienia

WYBIERZ

Kreator dokumentu uzupełniającego zawiera Dane wniosku oraz Załączniki niemerytoryczne.

2024

ARiMR
Agencja Restrukturyzacji i Modernizacji Rolnictwa

Kreator dokumentu uzupełniającego 2026 - Załączniki niemerytoryczne dla ZAL

DOKUMENT PODSUMOWANIE

Wnioski

Wnioski transferowe

Transfery PROW/WPR

Dok. uzupełniające

Wnioski zalesieniowe

LPIS

LPIS - całoroczny

Wyniki AMS

Doradcy

Deklaracja dostępności

Idź do Podsumowanie →

Po rozwinięciu sekcji zawierającej Dane wniosku, pojawia się informacja dotycząca nr wniosku (złożony wcześniej do ARiMR) oraz rodzaje wsparcia, z zaznaczeniem płatności, o którą ubiegał się podmiot składający wniosek.

ARiMR
Agencja Restrukturyzacji i Modernizacji Rolnictwa

Kreator dokumentu uzupełniającego 2026 - Załączniki niemerytoryczne dla ZAL

DOKUMENT PODSUMOWANIE

Wnioski

Wnioski transferowe

Transfery PROW/WPR

Dok. uzupełniające

Wnioski zalesieniowe

LPIS

LPIS - całoroczny

Wyniki AMS

Doradcy

Deklaracja dostępności

Idź do Podsumowanie →

Dane wniosku

Numer wniosku o przyznanie pomocy na interwencje leśne i zadrzewieniowe: [redacted]-ZAL-26-03-0001

Płatności:

- Wsparcie na zalesianie
- Wsparcie na zadrzewienie
- Wsparcie na zwiększenie bioróżnorodności lasów prywatnych
- Wsparcie na systemy rolno-leśne

Załączniki niemerytoryczne

Lista załączników obowiązkowych i fakultatywnych

Po rozwinięciu sekcji Załączniki niemerytoryczne, należy użyć przycisku DODAJ ZAŁĄCZNIK.

ARiMR
Agencja Restrukturyzacji i Modernizacji Rolnictwa

Kreator dokumentu uzupełniającego 2026 - Załączniki niemerytoryczne dla ZAL

DOKUMENT PODSUMOWANIE

Dane wniosku

Numer wniosku o przyznanie pomocy na interwencje leśne i zadrzewieniowe: [redacted]-ZAL-26-03-0001

Płatności:

- Wsparcie na zalesianie
- Wsparcie na zadrzewienie
- Wsparcie na zwiększenie bioróżnorodności lasów prywatnych
- Wsparcie na systemy rolno-leśne

Załączniki niemerytoryczne

Brak załączników dołączonych do dokumentu.

DODAJ ZAŁĄCZNIK

Lista załączników obowiązkowych i fakultatywnych

Idź do Podsumowanie →

Uwaga:

Podmiot ubiegający się o przyznanie wsparcia inwestycji leśnych lub zadrzewieniowych zobowiązany jest do dołączenia do oświadczenia o wykonaniu interwencji kopii dowodów zakupu sadzonek oraz materiałów do zabezpieczenia sadzonek drzew i krzewów.

W przypadku wnioskowania o *wsparcie na zalesienie*, po wykonaniu zalesienia wnioskodawca powinien przedłożyć następujące dokumenty:

- oświadczenie o wykonaniu zalesienia zgodnie z wymogami planu zalesienia 23/27 (DUZAL009);
- zaświadczenie nadleśniczego potwierdzające wykonanie zalesienia zgodnie z wymogami planu zalesienia 23/27 (DUZAL010);
- Dowody zakupu sadzonek ZGR2327 (DUZAL022);
- Dowody zakupu materiałów do zabezpieczenia sadzonek drzew i krzewów ZGR2327 (DUZAL029).

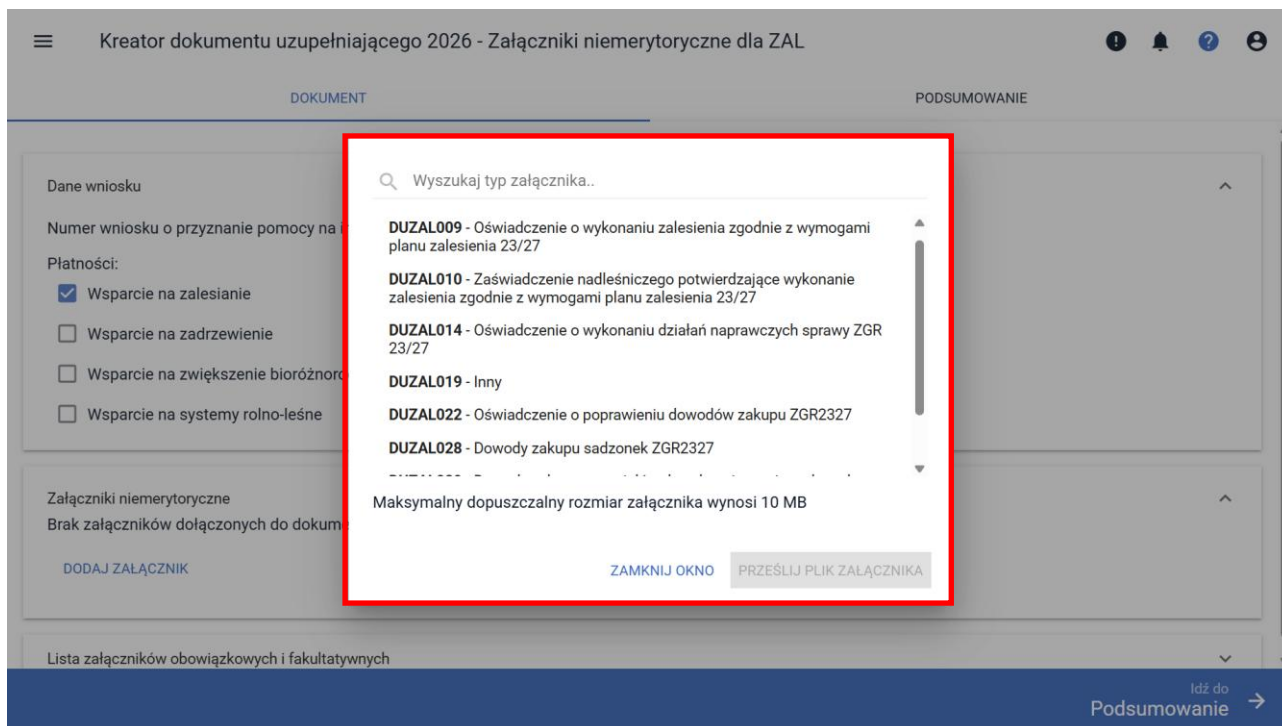
Jeżeli beneficjent otrzymał Wezwanie do wykonania działań naprawczych, zobowiązany jest również do złożenia:

- oświadczenie o wykonaniu działań naprawczych sprawy ZGR 2327 (DUZAL014).

Jeżeli beneficjent otrzymał Wezwanie do poprawy dowodów zakupu, zobowiązany jest również do złożenia:

- oświadczenie o poprawieniu dowodów zakupu ZGR2327 (DUZAL022).

W przypadku dołączenia „Protokołu z odbioru gruntów zalesionych w ramach interwencji zalesianie gruntów rolnych, objętej Planem Strategicznym WPR na lata 2023-2027” jako oddzielnego załącznika, można go dołączać jako Inny (DUZAL019). Jednak co do zasady protokół powinien być podłączony do zaświadczenia nadleśniczego i stanowić jeden załącznik.



W przypadku wnioskowania o *wsparcie na zadrzewienie*, po wykonaniu zadrzewienia podmiot ubiegający się o przyznanie pomocy powinien przedłożyć następujące dokumenty:

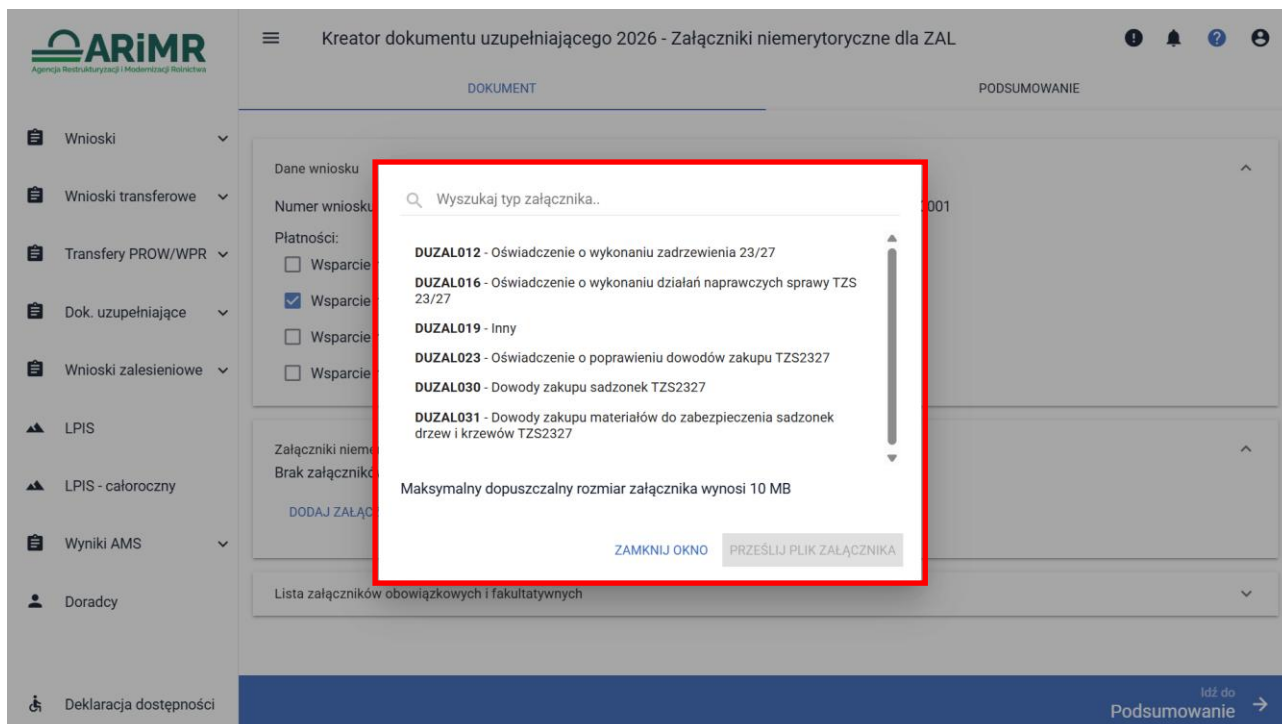
- Oświadczenie o wykonaniu zadrzewienia 23/27 (DUZAL012);
- Dowody zakupu sadzonek TZS2327 (DUZAL030);
- Dowody zakupu materiałów do zabezpieczenia sadzonek drzew i krzewów TZS2327 (DUZAL031)

Jeżeli beneficjent otrzymał Wezwanie do wykonania działań naprawczych, zobowiązany jest również do złożenia:

- Oświadczenie o wykonaniu działań naprawczych sprawy TZS 23/27 (DUZAL016).

Jeżeli beneficjent otrzymał Wezwanie do poprawy dowodów zakupu, zobowiązany jest również do złożenia:

- oświadczenie o poprawieniu dowodów zakupu TZS2327 (DUZAL023).



W przypadku wnioskowania o *wsparcie do systemu rolno-leśnego*, po wykonaniu nasadzeń podmiot ubiegający się przyznanie pomocy powinien przedłożyć następujące dokumenty:

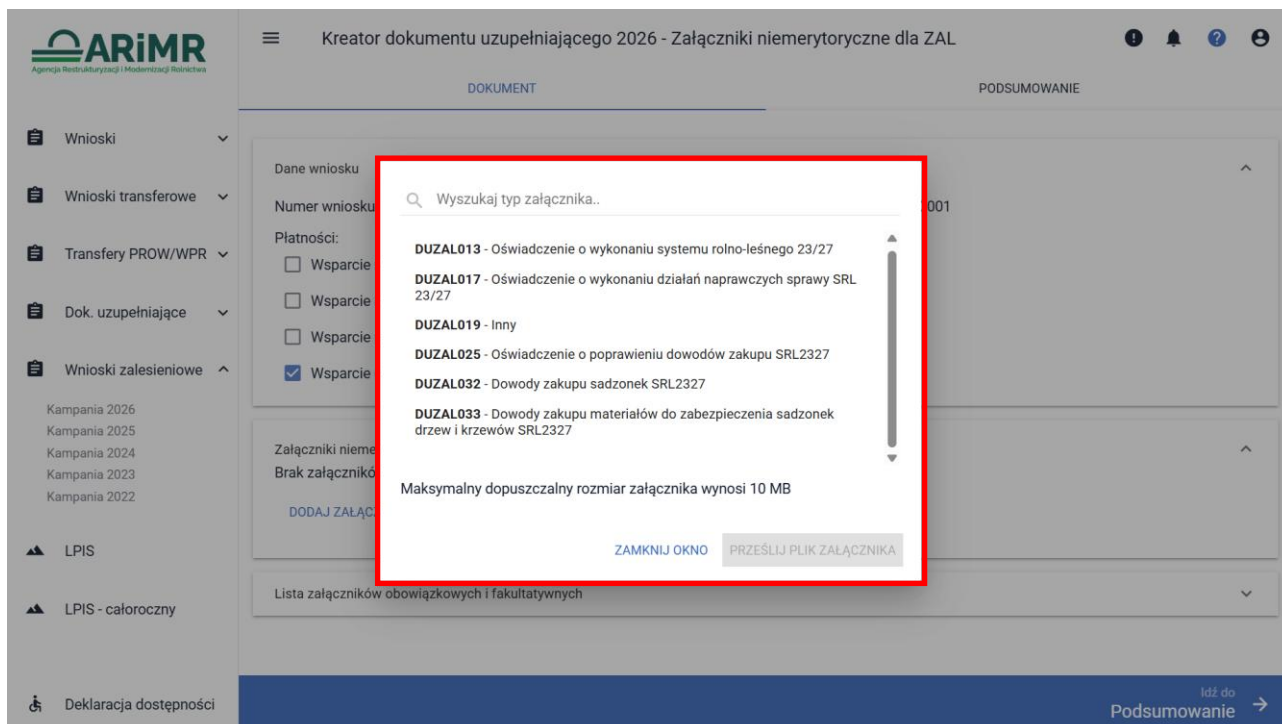
- Oświadczenie o wykonaniu działań naprawczych sprawy SRL 23/27 (DUZAL017);
- Dowody zakupu sadzonek (DUZAL020);
- Dowody zakupu materiałów do zabezpieczenia sadzonek drzew i krzewów (DUZAL021).

Jeżeli beneficjent otrzymał Wezwanie do wykonania działań naprawczych, zobowiązany jest również do złożenia:

- Oświadczenie o wykonaniu systemu rolno-leśnego 23/27 (DUZAL013).

Jeżeli beneficjent otrzymał Wezwanie do poprawy dowodów zakupu, zobowiązany jest również do złożenia:

- oświadczenie o poprawieniu dowodów zakupu SRL2327 (DUZAL025).



W przypadku wnioskowania o *wsparcie na zwiększanie bioróżnorodności lasów prywatnych*, po wykonaniu inwestycji podmiot ubiegający się przyznanie pomocy powinien przedłożyć następujące dokumenty:

- oświadczenie o wykonaniu inwestycji zgodnie z planem inwestycji 23/27 (DUZAL011) oraz

- zaświadczenie nadleśniczego potwierdzające wykonanie inwestycji zgodnie z planem inwestycji 23/27 (DUZAL018);
- Dowody zakupu sadzonek ZBL2327 (DUZAL026);
- Dowody zakupu materiałów do zabezpieczenia sadzonek drzew i krzewów ZBL2327 (DUZAL027).

W przypadku dołączenia „Protokołu z realizacji inwestycji w ramach interwencji zwiększanie bioróżnorodności lasów prywatnych, objętej Planem Strategicznym WPR na lata 2023-2027” jako oddzielnego załącznika, można go dołączać jako Inny (DUZAL019). Jednak co do zasady protokół powinien być podłączony do zaświadczenia nadleśniczego i stanowić jeden dołączany załącznik.

Jeżeli beneficjent otrzymał Wezwanie do wykonania działań naprawczych, zobowiązany jest również do złożenia:

- oświadczenie o wykonaniu działań naprawczych sprawy ZBL 23/27 (DUZAL015).

Jeżeli beneficjent otrzymał Wezwanie do poprawy dowodów zakupu, zobowiązany jest również do złożenia:

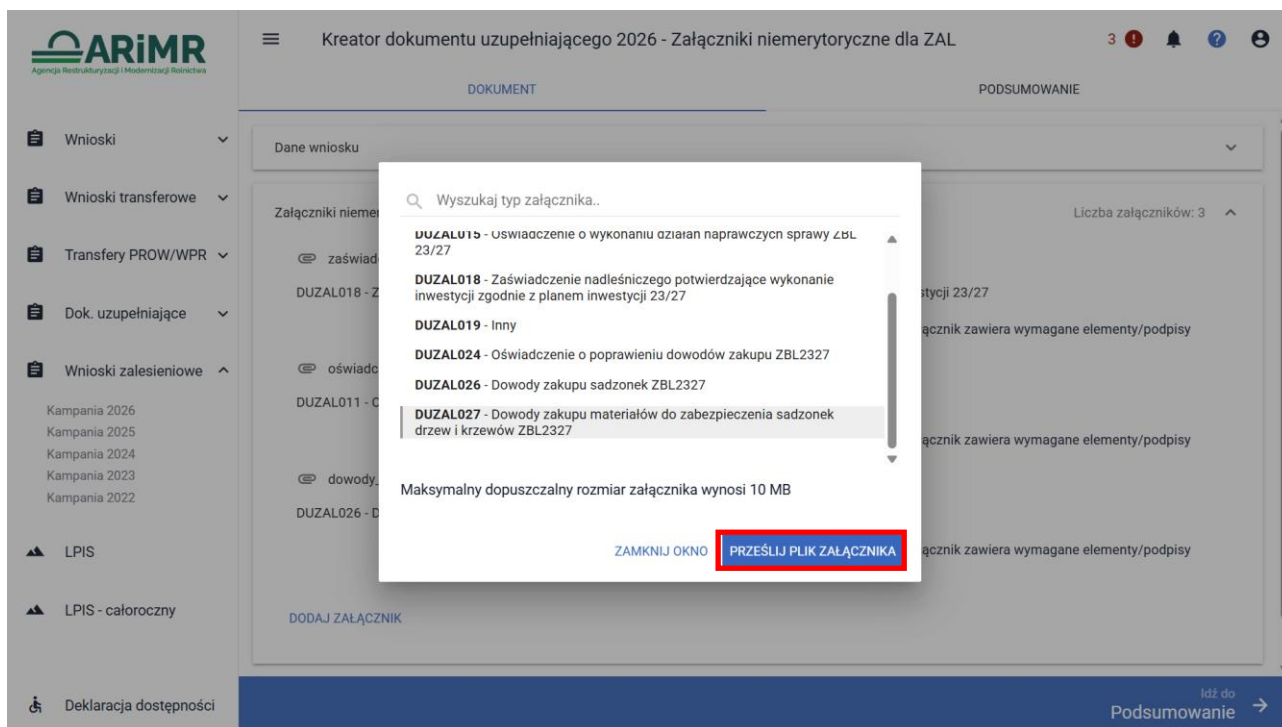
- oświadczenie o poprawieniu dowodów zakupu ZBL2327 (DUZAL024).

The screenshot shows the ARiMR portal interface for creating a document. The main title is "Kreator dokumentu uzupełniającego 2026 - Załączniki niemerytoryczne dla ZAL". The interface is divided into "DOKUMENT" and "PODSUMOWANIE" sections. A search dropdown is open, displaying a list of attachments with the following items:

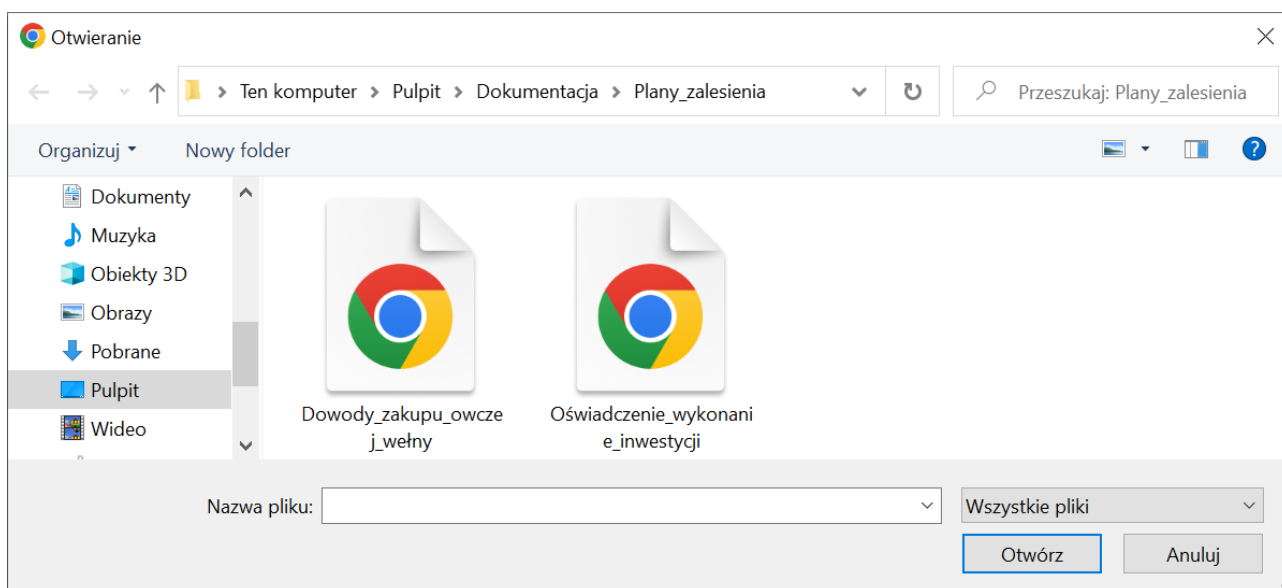
- inwestycji 23/27
- DUZAL015 - Oświadczenie o wykonaniu działań naprawczych sprawy ZBL 23/27
- DUZAL018 - Zaświadczenie nadleśniczego potwierdzające wykonanie inwestycji zgodnie z planem inwestycji 23/27
- DUZAL019 - Inny
- DUZAL024 - Oświadczenie o poprawieniu dowodów zakupu ZBL2327
- DUZAL026 - Dowody zakupu sadzonek ZBL2327
- DUZAL027 - Dowody zakupu materiałów do zabezpieczenia sadzonek drzew i krzewów ZBL2327

At the bottom of the dropdown, it states: "Maksymalny dopuszczalny rozmiar załącznika wynosi 10 MB". There are two buttons: "ZAMKNIJ OKNO" and "PRZEŚLIJ PLIK ZAŁĄCZNIKA".

Użycie przycisku PRZEŚLIJ PLIK ZAŁĄCZNIKA umożliwia wybór pliku zapisanego na dysku, który zostanie dołączony do wniosku w aplikacji eWniosekplus (przycisk Otwórz).



Wybieramy załącznik z dysku komputera.



Po dodaniu wszystkich wymaganych załączników, należy użyć przycisku ZAMKNIJ OKNO.

The screenshot shows the ARIMR 'Kreator dokumentu uzupełniającego 2026 - Załączniki niemerytoryczne dla ZAL' interface. A search dialog is open, displaying a list of attachment types: DUZAL015, DUZAL018, DUZAL019, DUZAL024, DUZAL026, and DUZAL027. The dialog also includes a note: 'Maksymalny dopuszczalny rozmiar załącznika wynosi 10 MB'. At the bottom of the dialog, the 'ZAMKNIJ OKNO' button is highlighted with a red rectangle. The background interface shows a list of attachments with a 'DODAJ ZAŁĄCZNIK' button and a 'Podsumowanie' button at the bottom right.

W przypadku podłączenia nieprawidłowego pliku, istnieje możliwość jego usunięcia (przy użyciu ikonki kosza).

The screenshot shows the ARIMR 'Kreator dokumentu uzupełniającego 2026 - Załączniki niemerytoryczne dla ZAL' interface. The 'Załączniki niemerytoryczne' section is active, displaying a list of attachments with checkboxes for 'Czy załącznik zawiera wymagane elementy/podpisy'. The attachment 'Oświadczenie_o_wykonaniu_działań_naprawczych.pdf' is highlighted with a red box, and its trash icon is also highlighted with a red box. The interface includes a 'DODAJ ZAŁĄCZNIK' button and a 'Podsumowanie' button at the bottom right.

Komunikat potwierdzający usunięcia załącznika, przycisk USUŃ.

The screenshot shows the ARiMR 'Kreator dokumentu uzupełniającego 2026 - Załączniki niemerytoryczne dla ZAL' interface. A modal dialog box is centered on the screen with the title 'Potwierdzenie usunięcia załącznika' and the question 'Czy jesteś pewien, że chcesz usunąć załącznik?'. Below the question are two buttons: 'ANULUJ' and 'USUŃ', with the latter highlighted in red. The background interface shows a list of attachments with checkboxes for 'Czy załącznik zawiera wymagane elementy/podpisy'. The number of attachments is shown as 4.

Informacja o usunięciu wybranego załącznika, przycisk OK.

The screenshot shows the ARiMR 'Kreator dokumentu uzupełniającego 2026 - Załączniki niemerytoryczne dla ZAL' interface. A modal dialog box is centered on the screen with the title 'Usunięto załącznik' and a red 'OK' button. The background interface shows a list of attachments with checkboxes for 'Czy załącznik zawiera wymagane elementy/podpisy'. The number of attachments is shown as 3.

Wybrany załącznik został usunięty.

The screenshot shows the ARiMR web application interface. The main title is "Kreator dokumentu uzupełniającego 2026 - Załączniki niemerytoryczne dla ZAL". The interface is divided into two tabs: "DOKUMENT" (active) and "PODSUMOWANIE". On the left, there is a navigation menu with categories like "Wnioski", "Wnioski transferowe", "Transfery PROW/WPR", "Dok. uzupełniające", "Wnioski zalesieniowe", "LPIS", and "Deklaracja dostępności". The main content area shows a list of attachments under the heading "Załączniki niemerytoryczne" (Liczba załączników: 3). The attachments are: "zaświadczenie.pdf" (DUZAL018 - Zaświadczenie nadleśniczego potwierdzające wykonanie inwestycji zgodnie z planem inwestycji 23/27), "oświadczenie_wykonanie.pdf" (DUZAL011 - Oświadczenie o wykonaniu inwestycji zgodnie z planem inwestycji 23/27), and "dowody_sadz.pdf" (DUZAL026 - Dowody zakupu sadzonek ZBL2327). Each attachment has a checkbox labeled "Czy załącznik zawiera wymagane elementy/podpisy", all of which are checked. A "DODAJ ZAŁĄCZNIK" button is visible at the bottom of the attachment list. At the bottom right, there is a blue bar with "Idź do Podsumowanie" and a right arrow.

Po dołączeniu właściwych załączników oświadczenia i/lub zaświadczenia, należy użyć przycisku Podsumowanie.

The screenshot shows the ARiMR web application interface in the "PODSUMOWANIE" tab. The main title is "Kreator dokumentu uzupełniającego 2026 - Załączniki niemerytoryczne dla ZAL". The interface is divided into two tabs: "DOKUMENT" and "PODSUMOWANIE" (active). The left navigation menu is the same as in the previous screenshot. The main content area shows a list of support options: "Wsparcie na zadrzewienie" (unchecked), "Wsparcie na zwiększenie bioróżnorodności lasów prywatnych" (checked), and "Wsparcie na systemy rolno-leśne" (unchecked). Below this is the "Załączniki niemerytoryczne" section (Liczba załączników: 3), which is identical to the previous screenshot, showing the three attachments with their respective checkboxes checked. At the bottom, there is a blue bar with "Wróć do Dokument" and a left arrow, and "WYŚLIJ DOKUMENT" with a right arrow, both highlighted with red boxes.

Weryfikujemy, czy załącznik został podpisany i zaznaczamy właściwy checkbox.

The screenshot shows the ARiMR document creator interface. The main content area is titled 'Załączniki niemerytoryczne' and lists three attachments: 'zaświadczenie.pdf', 'oświadczenie_wykonanie.pdf', and 'dowody_sadz.pdf'. Each attachment has a corresponding checkbox checked, indicating that the document contains the required elements/signatures. The interface also shows a sidebar with navigation options and a bottom bar with 'WYŚLIJ DOKUMENT' and 'Wróć do Dokument' buttons.

Do sprawy dotyczącej wniosku o przyznanie wsparcia na zwiększenie bioróżnorodności zostały w naszym przykładzie dołączone 3 wymagane załączniki.

Należy zwrócić uwagę na sekcję „Lista załączników obowiązkowych i fakultatywnych”,

The screenshot shows the ARiMR document creator interface. The main content area is titled 'Załączniki niemerytoryczne' and lists three attachments: 'zaświadczenie.pdf', 'oświadczenie_wykonanie.pdf', and 'dowody_sadz.pdf'. Each attachment has a corresponding checkbox checked, indicating that the document contains the required elements/signatures. The interface also shows a sidebar with navigation options and a bottom bar with 'WYŚLIJ DOKUMENT' and 'Wróć do Dokument' buttons. A red box highlights the section 'Lista załączników obowiązkowych i fakultatywnych' at the bottom of the main content area.

W tej sekcji podane które załączniki są zawsze konieczne do złożenia dla danego typu sprawy (Załączniki obowiązkowe), a które są tylko opcją zależną od deklaracji składowych we wniosku lub zależną od wykonania działań naprawczych (Załączniki fakultatywne).



- Wnioski
- Wnioski transferowe
- Transfery PROW/WPR
- Dok. uzupełniające
- Wnioski zalesieniowe
 - Kampania 2026
 - Kampania 2025
 - Kampania 2024
 - Kampania 2023
 - Kampania 2022
- LPIS
- LPIS - całoroczny
- Deklaracja dostępności

Kreator dokumentu uzupełniającego 2026 - Załączniki niemerytoryczne dla ZAL

DOKUMENT

PODSUMOWANIE

Czy załącznik zawiera wymagane elementy/podpisy

Lista załączników obowiązkowych i fakultatywnych

Lista załączników obowiązkowych i fakultatywnych w zależności od typu wnioskowanej płatności na wniosek o przyznanie pomocy na interwencje leśne i zadrzewieniowe

Wsparcie na zwiększenie bioróżnorodności lasów prywatnych

Załączniki obowiązkowe:

- DUZAL011 - Oświadczenie o wykonaniu inwestycji zgodnie z planem inwestycji 23/27
- DUZAL018 - Zaświadczenie nadleśniczego potwierdzające wykonanie inwestycji zgodnie z planem inwestycji 23/27

Załączniki fakultatywne:

- DUZAL015 - Oświadczenie o wykonaniu działań naprawczych sprawy ZBL 23/27
- DUZAL024 - Oświadczenie o poprawieniu dowodów zakupu ZBL2327
- DUZAL026 - Dowody zakupu sadzonek ZBL2327
- DUZAL027 - Dowody zakupu materiałów do zabezpieczenia sadzonek drzew i krzewów ZBL2327
- DUZAL019 - Inny

Potwierdzam poprawność danych

Wróć do Dokument

WYŚLIJ DOKUMENT

Po zaznaczeniu checkboxu dotyczącego Potwierdzenia poprawności danych, należy WYŚLAĆ DOKUMENT.

Po użyciu przycisku WYŚLIJ DOKUMENT aplikacja wyświetli formularz prezentujący OŚWIADCZENIA I ZOBOWIĄZANIA wnioskodawcy (przycisk AKCEPTUJĘ).

Kreator dokumentu uzupełniającego 2026 - Załączniki niemerytoryczne dla ZAL

DOKUMENT

PODSUMOWANIE

Wsparcie

Załączniki niemerytoryczne

- zaświadczenie nadleśniczego potwierdzające wykonanie inwestycji zgodnie z planem inwestycji 23/27 (DUZAL018 - Z)
- oświadczenie o wykonaniu inwestycji zgodnie z planem inwestycji 23/27 (DUZAL011 - O)
- dowody zakupu sadzonek do zabezpieczenia sadzonek drzew i krzewów ZBL2327 (DUZAL026 - D)

Liczba załączników: 3

Czy załącznik zawiera wymagane elementy/podpisy

Potwierdzam poprawność danych

Wróć do Dokument

WYŚLIJ DOKUMENT

OŚWIADCZENIA I ZOBOWIĄZANIA

UWAGA

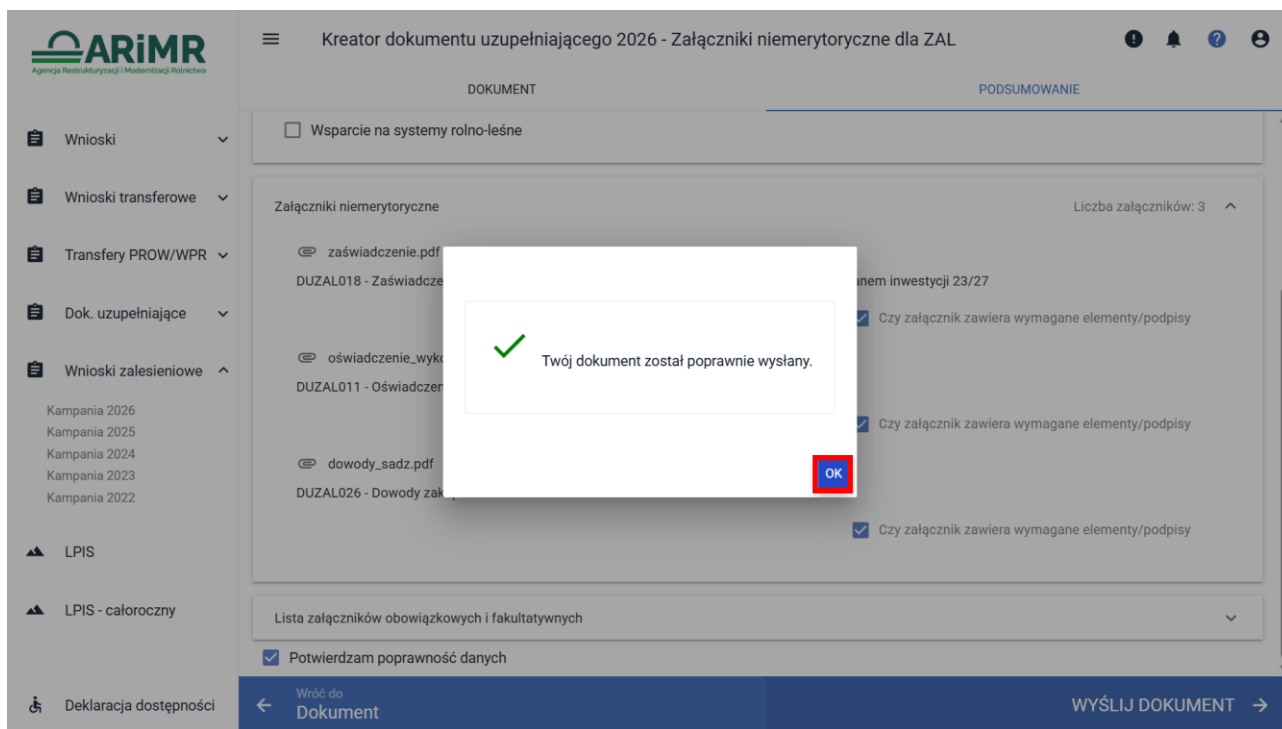
Aby móc wysłać dokument, należy uważnie przeczytać poniższe oświadczenie, a następnie kliknąć w przycisk "Akceptuję".

Oświadczam, że:

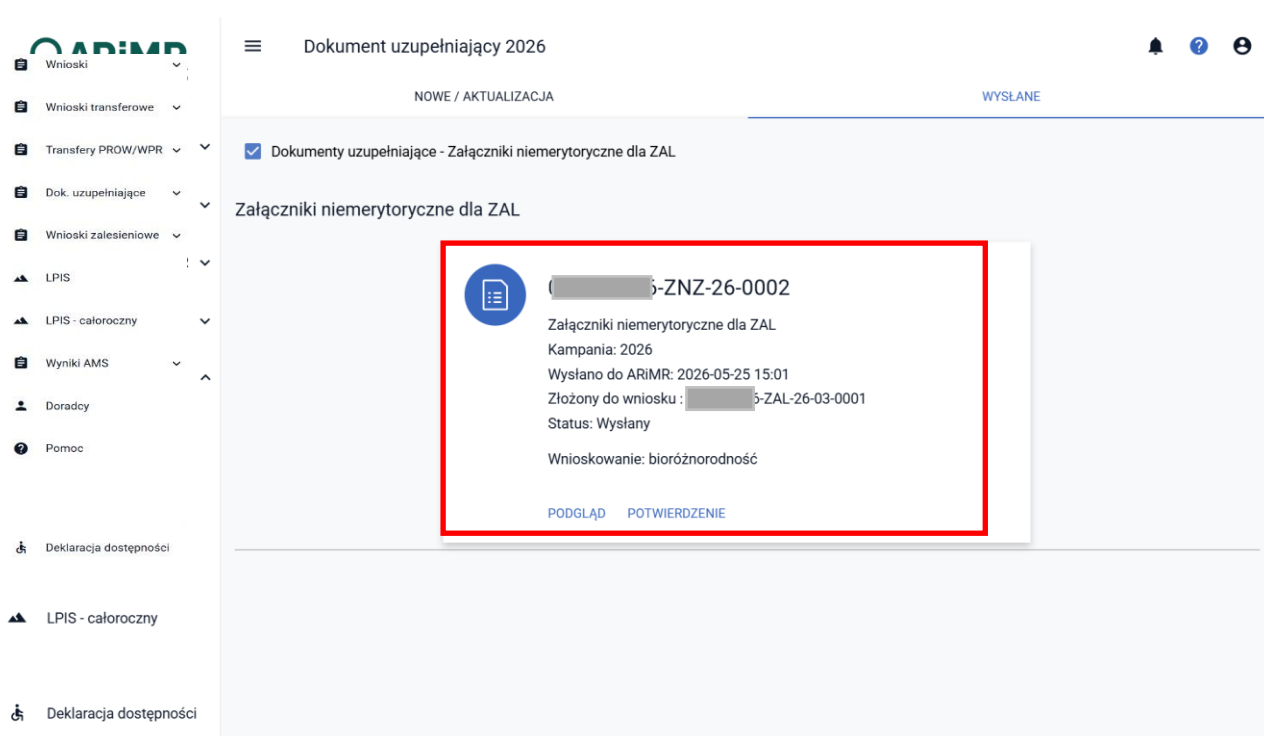
- znane mi są skutki składania fałszywych oświadczeń wynikające z art. 297 § 1 i § 2 Kodeksu karnego;
- znane mi są zasady przyznawania wsparcia inwestycji leśnych lub zadrzewieniowych, których dotyczy składany wniosek tj.:
 - wsparcia na zalesianie,
 - wsparcia na zadrzewienie,
 - wsparcia na zwiększenie bioróżnorodności lasów prywatnych,
 - wsparcia na systemy rolno-leśne.

ANULUJ **AKCEPTUJĘ**

Komunikat potwierdzający poprawność wysłania dokumentu, przycisk OK.



W celu podglądu i wydruku potwierdzenia złożenia dokumentów uzupełniających (oświadczenia i/lub zaświadczenia), w zakładce WYŚLANE widoczny jest przekazany dokument.



W celu podglądu wysłanych dokumentów uzupełniających należy użyć przycisku PODGLĄD.

The screenshot shows the ARiMR portal interface. On the left is a navigation menu with categories like 'Wnioski', 'Wnioski transferowe', 'Transfery PROW/WPR', 'Dok. uzupełniające', and 'Wnioski zalesieniowe'. The main area is titled 'Dokument uzupełniający 2026' and shows a list of documents. A document titled 'Załączniki niemerytoryczne dla ZAL' is highlighted, with a preview card showing details: 'Załączniki niemerytoryczne dla ZAL', 'Kampania: 2026', 'Wysłano do ARiMR: 2026-05-25 15:01', 'Złożony do wniosku: [redacted]-ZAL-26-03-0001', 'Status: Wysłany', and 'Wnioskowanie: bioróżnorodność'. At the bottom of the preview card, there are two buttons: 'PODGLĄD' (highlighted with a red box) and 'POTWIERDZENIE'.

Podgląd dokumentu uzupełniającego, który zawiera wcześniej wysłane dokumenty, w tym przypadku oświadczenie.

The screenshot shows the ARiMR portal interface in 'Podgląd dokumentu uzupełniającego 2026 - Załączniki niemerytoryczne dla ZAL' view. The main area displays 'Dane wniosku' with the following information: 'Numer wniosku o przyznanie pomocy na interwencje leśne i zadrzewieniowe: [redacted]-ZAL-26-03-0001'. Under 'Płatności:', there are four options: 'Wsparcie na zalesianie' (unchecked), 'Wsparcie na zadrzewienie' (unchecked), 'Wsparcie na zwiększenie bioróżnorodności lasów prywatnych' (checked), and 'Wsparcie na systemy rolno-leśne' (unchecked). Below this, there is a section titled 'Załączniki niemerytoryczne' with a red box around it, containing three items: 'zaświadczenie.pdf' (DUZAL018 - Zaświadczenie nadleśniczego potwierdzające wykonanie inwestycji zgodnie z planem inwestycji 23/27), 'oświadczenie_wykonanie.pdf' (DUZAL011 - Oświadczenie o wykonaniu inwestycji zgodnie z planem inwestycji 23/27), and 'dowody_sadz.pdf'. To the right of the attachments, there are two checkboxes, both checked: 'Czy załącznik zawiera wymagane elementy/podpisy'.

W celu wydruku potwierdzenia złożenia załączników niemerytorycznych, należy użyć przycisku POTWIERDZENIE.

The screenshot shows the ARiMR portal interface. On the left is a navigation menu with categories like 'Wnioski', 'Wnioski transferowe', 'Transfery PROW/WPR', 'Dok. uzupełniające', and 'Wnioski zalesieniowe'. The main content area is titled 'Dokument uzupełniający 2026' and 'NOWE / AKTUALIZACJA'. A checkbox is checked for 'Dokumenty uzupełniające - Załączniki niemerytoryczne'. Below this, the title 'Załączniki niemerytoryczne dla ZAL' is displayed. A central card shows details for document '0-6-ZNZ-26-0002', including the campaign '2026', submission time '2026-05-25 15:01', and status 'Wysłany'. At the bottom of the card, there are two buttons: 'PODGLĄD' and 'POTWIERDZENIE', with the latter highlighted by a red box.

Dokument potwierdzający złożenie oświadczenia i/lub zaświadczenia zapisuje się na dysku. Podgląd potwierdzenia przyjęcia dokumentu uzupełniającego.

This screenshot is similar to the first one, but includes a download history pop-up window in the top right corner, highlighted with a red box. The pop-up is titled 'Najnowsza historia pobierania' and lists two PDF files: 'potwierdzenie (2).pdf' and 'potwierdzenie (1).pdf'. The main interface remains the same, with the 'POTWIERDZENIE' button still highlighted in red.