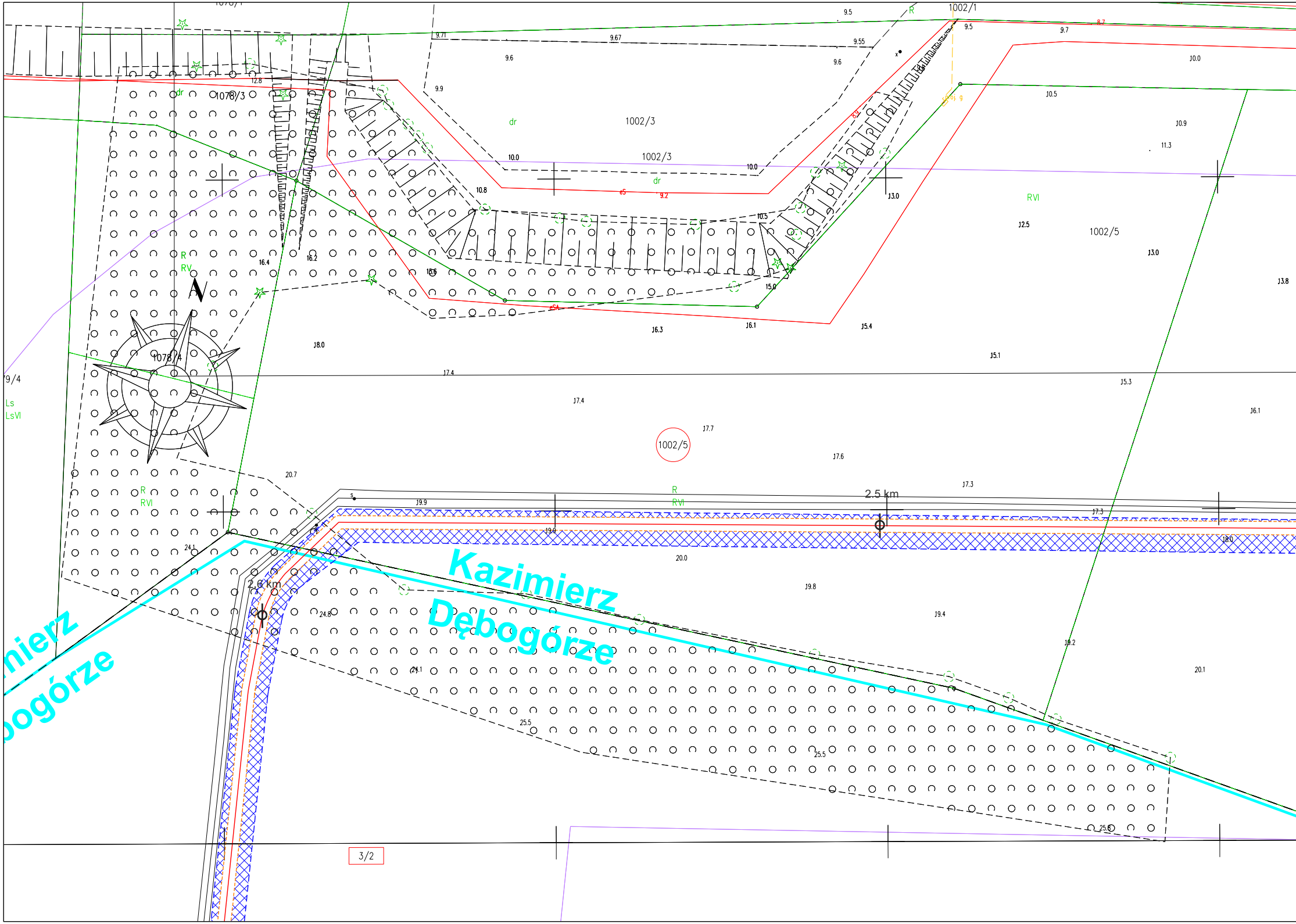
1002/1
1002/3
1002/3
1002/5
1002/5
1078/3
1078/4
9/4
3/2
dr
dr
dr
R
R
RV
R
RVI
R
RVI
RVI
Ls
LsVI
2.5 km
2.6 km
Kazimierz
Dębogórze
mierz
ogórze
9.5
9.5
9.7
9.71
9.67
9.55
9.6
9.6
9.9
10.0
10.0
10.0
10.5
10.5
10.8
10.9
11.3
12.5
12.8
13.0
13.0
13.8
15.0
15.1
15.3
15.4
16.1
16.1
16.2
16.3
16.4
17.3
17.3
17.4
17.4
17.6
17.7
18.0
18.0
19.0
19.2
19.4
19.8
19.9
20.0
20.1
20.7
24.1
24.1
24.8
25.5
25.5
25.8
9.2

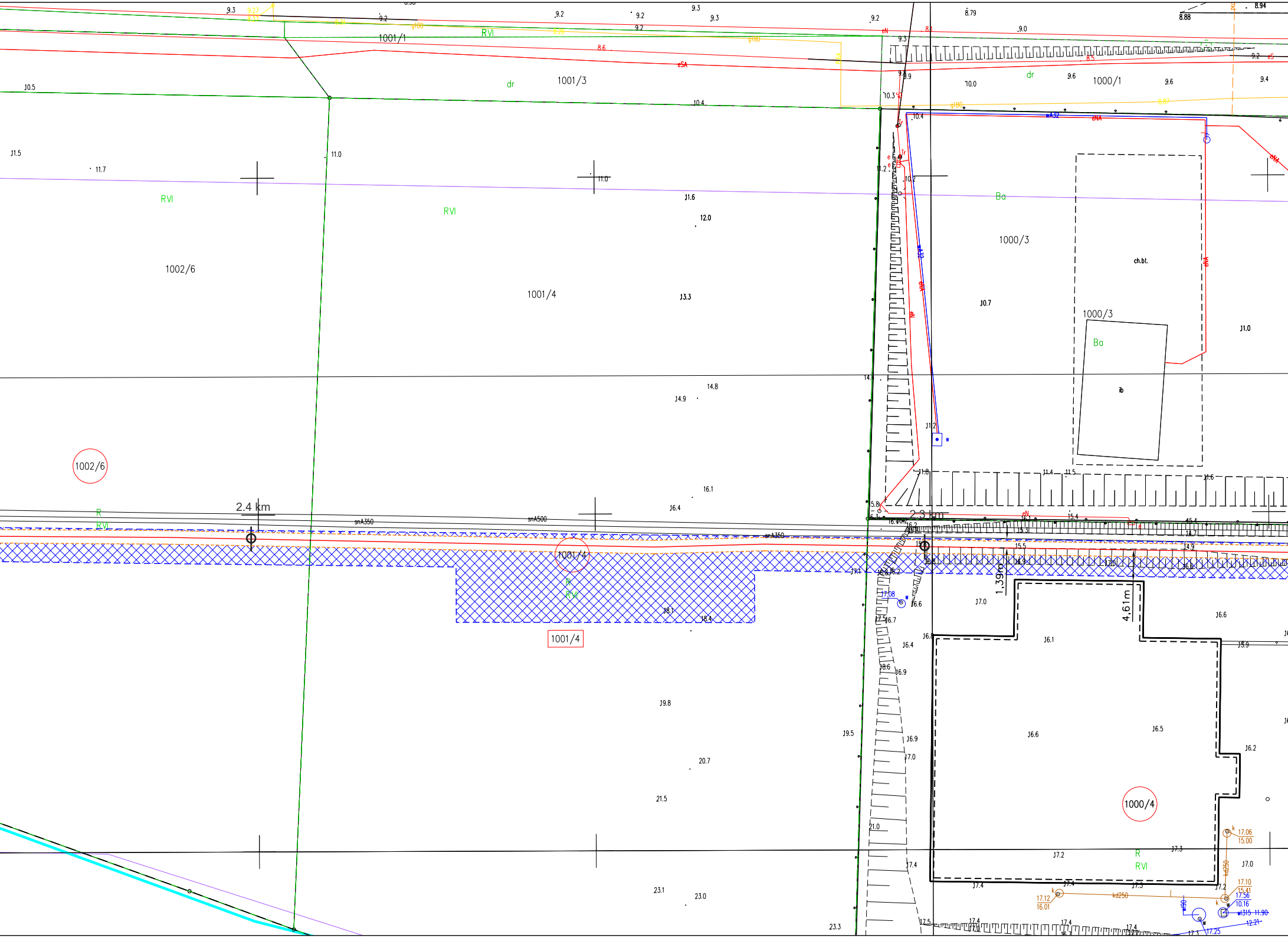
1001/1
RVI
dr
1001/3
1000/1
dr
1002/6
RVI
RVI
1001/4
Ba
1000/3
ch.bt.
1000/3
Ba
ib
1002/6
2.4 km
R
RVI
snA350
snA500
snA350
2.3 km
1001/4
R
RVI
1001/4
1,39m
4,61m
1000/4
R
RVI
kd250
kd250
eN
eSA
eNA
eS
wA32
w
9.3
9.2
9.3
9.2
9.2
9.3
9.2
8.79
9.0
8.88
8.94
10.5
8.6
9.6
9.6
9.4
10.0
10.4
10.3
11.5
11.7
11.0
11.0
11.2
10.2
11.6
12.0
13.3
10.7
11.0
14.8
14.9
11.2
11.8
11.4
11.5
11.6
16.1
16.4
15.8
15.4
15.3
15.5
14.9
15.4
14.7
16.2
18.1
18.4
17.0
17.08
16.6
16.7
16.4
16.1
16.6
15.9
16.9
18.6
19.8
19.5
16.9
17.0
16.6
16.5
16.2
20.7
21.5
21.0
17.4
17.2
17.3
17.0
17.4
17.3
17.2
23.1
23.0
23.3
17.5
17.4
17.06
15.00
17.10
15.41
17.56
10.16
17.12
16.01
w315 11.90
12.21
17.25

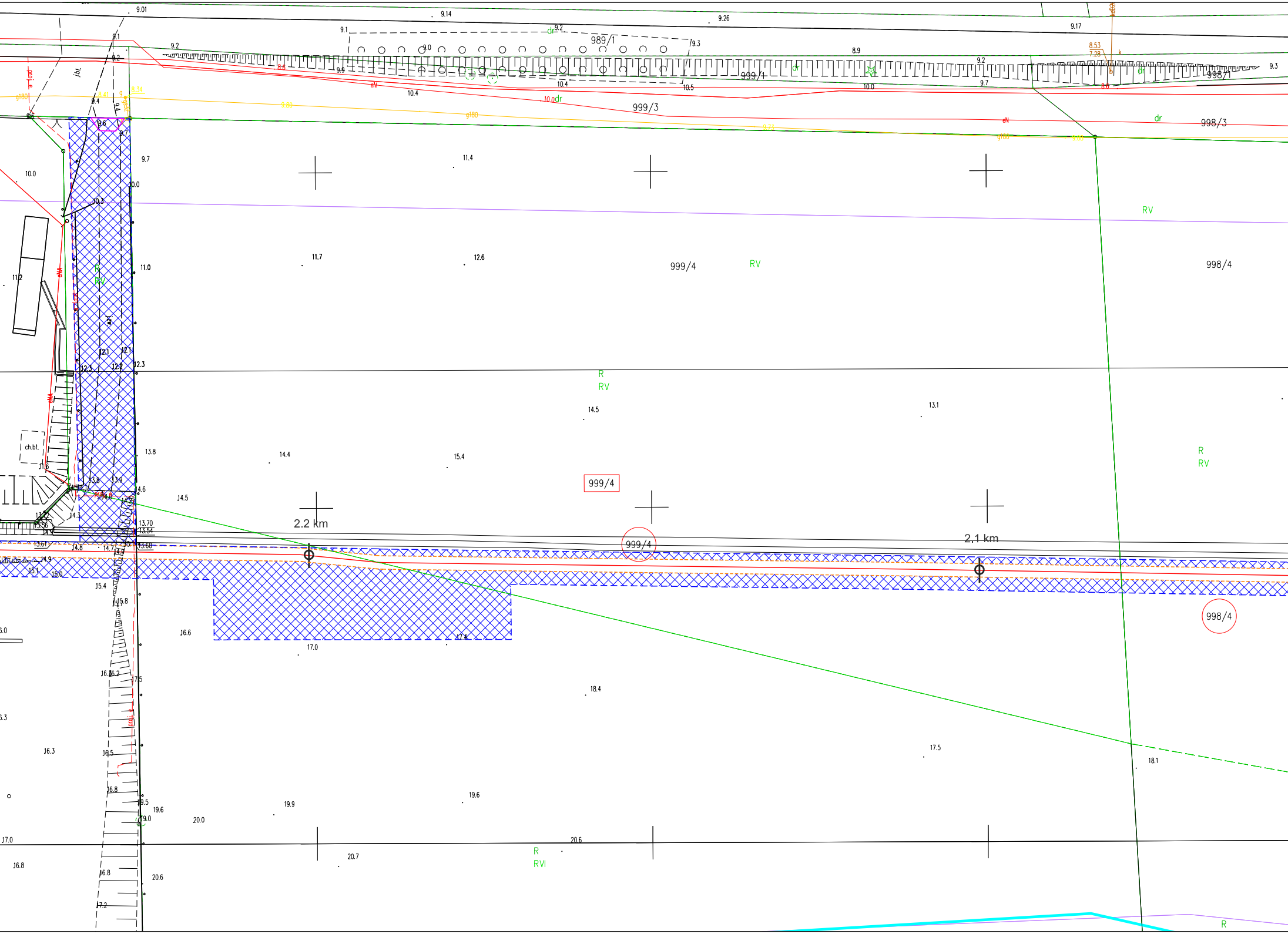
989/1
999/1
998/1
999/3
998/3
999/4
998/4
RV
R
RVI
2.2 km
2.1 km
ch.bt.
j.bt.
dr
eN
g180
9.01
9.14
9.26
9.17
9.1
9.2
9.3
10.4
10.5
10.0
8.9
9.7
11.4
11.7
12.6
10.0
11.0
11.2
12.3
13.8
14.4
15.4
14.5
13.1
13.70
13.54
13.68
13.61
15.4
15.8
16.6
17.0
17.4
18.4
17.5
18.1
16.3
16.5
16.8
19.5
19.6
19.0
19.9
20.0
20.6
20.7
17.0
16.8
17.2
8.53
7.28

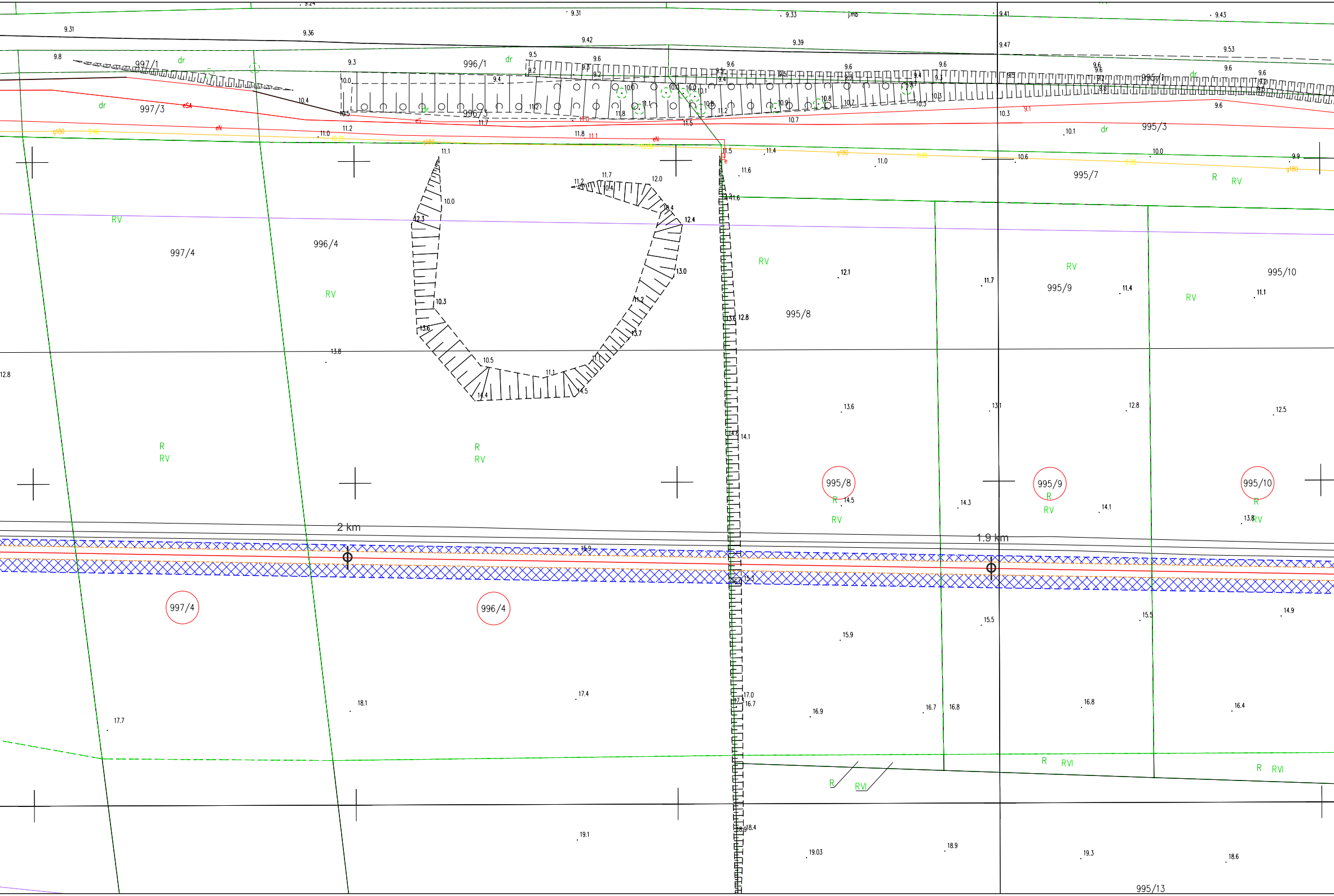
997/1
996/1
995/1
997/3
996/3
995/3
995/7
997/4
996/4
995/8
995/9
995/10
995/13
dr
RV
R
RVI
2 km
1.9 km
9.31
9.36
9.33
9.41
9.43
9.42
9.39
9.47
9.53
9.8
9.3
9.5
9.6
9.4
10.4
10.5
11.0
11.2
11.7
11.8
10.7
10.3
10.1
10.0
10.6
9.9
11.1
11.4
11.5
11.6
12.0
12.1
12.3
12.4
12.8
13.0
13.6
13.7
13.8
10.3
10.5
11.1
14.4
14.5
13.1
12.5
14.3
14.1
13.8
15.9
16.0
15.5
14.9
17.7
18.1
17.4
17.0
16.7
16.9
16.8
16.4
19.1
19.03
18.9
19.3
18.6
18.4
g180
eN
eS
eSA

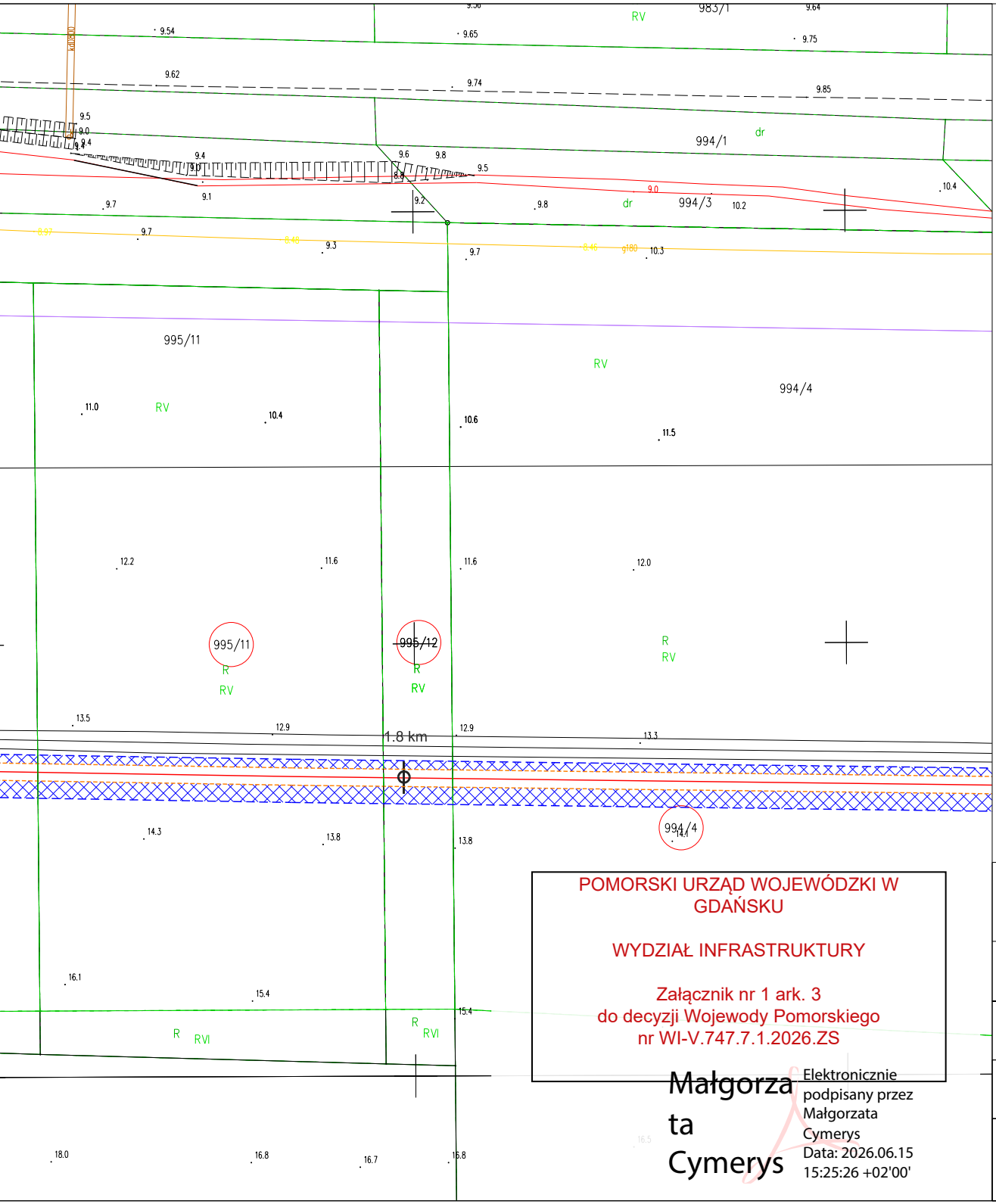
983/1
994/1
994/3
994/4
995/11
995/12
RV
dr
R
RVI
1.8 km
kdl600

POMORSKI URZĄD WOJEWÓDZKI W GDAŃSKU

WYDZIAŁ INFRASTRUKTURY

Załącznik nr 1 ark. 3
do decyzji Wojewody Pomorskiego
nr WI-V.747.7.1.2026.ZS

Małgorzata Cymerys
Elektronicznie podpisany przez Małgorzata Cymerys
Data: 2026.06.15 15:25:26 +02'00'

LEGENDA:

— — — —	Granica terenu objętego wnioskiem
☒☒☒☒	Obszar, w stosunku do którego decyzja o ustaleniu lokalizacji strategicznej inwestycji w sektorze naftowym, ma wywołać skutek, o którym mowa w art. 30 ust. 3 Specustawy naftowej (ograniczenie na czas określony)
— — — —	Granica obszaru, w stosunku do którego decyzja o ustaleniu lokalizacji strategicznej inwestycji w sektorze naftowym, ma wywołać skutek, o którym mowa w art. 30 ust. 1 Specustawy naftowej (ograniczenie na czas stały)
▨	Obszar inwestycji objęty wnioskiem o wydanie decyzji o ustaleniu lokalizacji strategicznej inwestycji w sektorze naftowym, w stosunku do którego zgodnie z art. 31 ust. 1 Specustawy naftowej inwestor uprawniony jest do wystąpienia o zawarcie porozumienia określającego warunki wykonywania przysługującego inwestorowi prawa, o którym mowa w art. 30 ust. 1 (grunty Skarbu Państwa pokryte wodami, grunty stanowiące pas drogowy drogi publicznej, grunty objęte obszarem kolejowym)
——	Orientacyjna trasa projektowanej kanalizacji światłowodowej
0.2 km ⌽	Kilometraż gazociągu
(12-193)	Numer działki ewidencyjnej objętej wnioskiem
12-193	Powtórzenie numeru działki ewidencyjnej objętej wnioskiem, której oznaczenie jest przysłonięte przez projektowane elementy lub znajduje się poza zakresem arkusza
▱	Projektowany zjazd na czas określony
(A)	Punkt początkowy odcinka projektowanej kanalizacji światłowodowej
(B)	Punkt końcowy odcinka projektowanej kanalizacji światłowodowej
——	Zakres mapy zasadniczej Starostwo Powiatowe Puck licencja nr GKK.6642.4671.2025_2211_P Starostwo Powiatowe Puck licencja nr GKK.6642.590.2026_2211_P

Za zgodność z oryginałem

Maciej Grzywna
Elektronicznie podpisany przez Maciej Grzywna
Data: 2026.05.05 15:38:20 +02'00'

INWESTOR	PERN S.A. ul. Wyszogrodzka 133, 09-410 Płock
INWESTYCJA	**Rozbudowa rurociągu produktów naftowych w Bazie Paliw Nr 21 w Dębogórzu o nową linię światłowodową służącą do ich eksploatacji**
NAZWA DOKUMENTACJI	Wniosek o wydanie decyzji o ustaleniu lokalizacji strategicznej inwestycji w sektorze naftowym
TYTUŁ RYSUNKU	Mapa zasadnicza, powiat pucki, gmina Kosakowo, obręb Dębogórze/Kazimierz. Ark. 3

Górnicze Biuro Projektów PANGAZ Sp. z o.o.	Nr rysunku: 12599 3.3.1 FP - 1.1 Ark. 3	Arkuszy: 119A-135A Arkusz: 135A	Skala: 1 : 500	Data: 03.2026	Rewizja / data: Nr kolejny 4